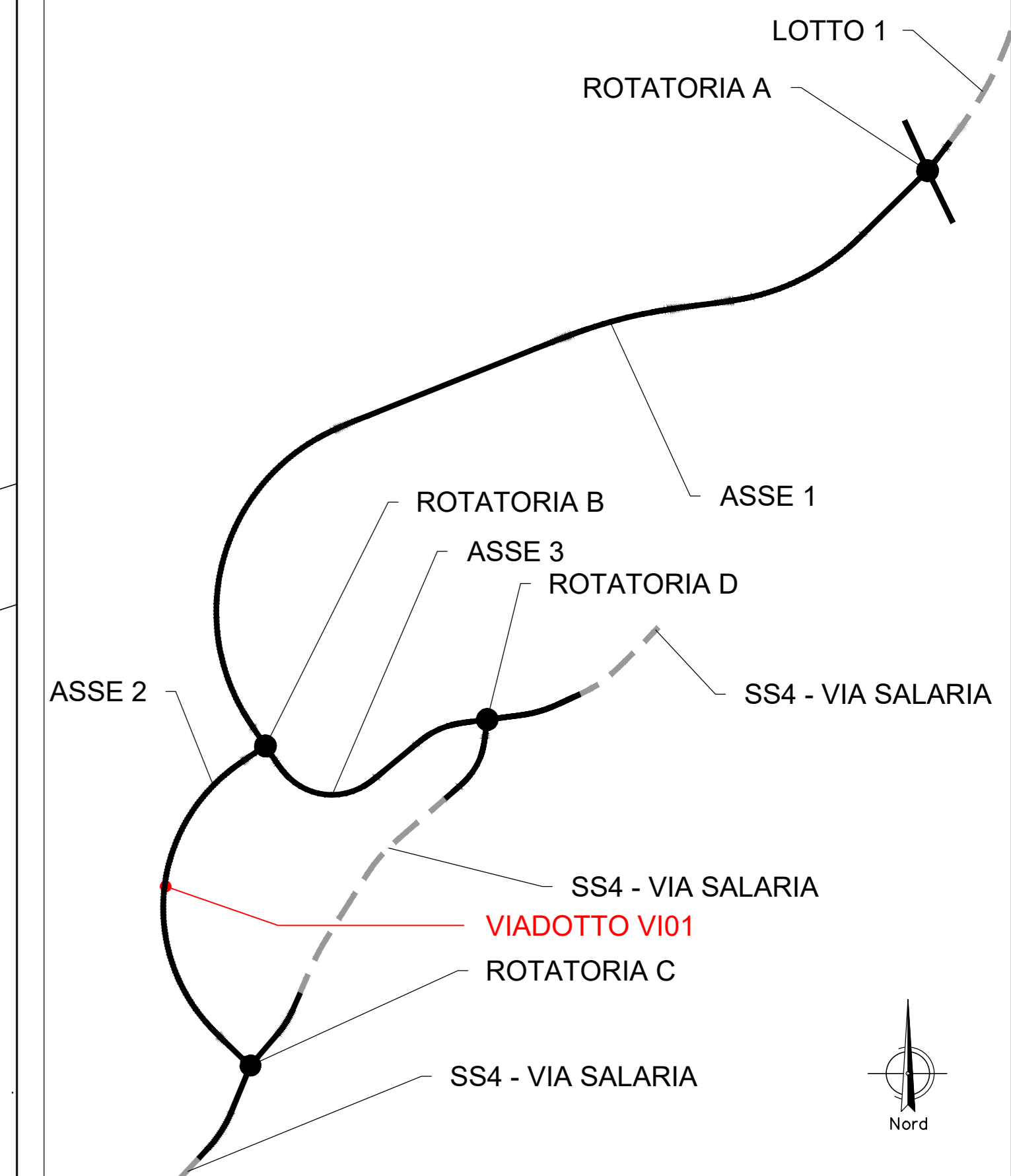
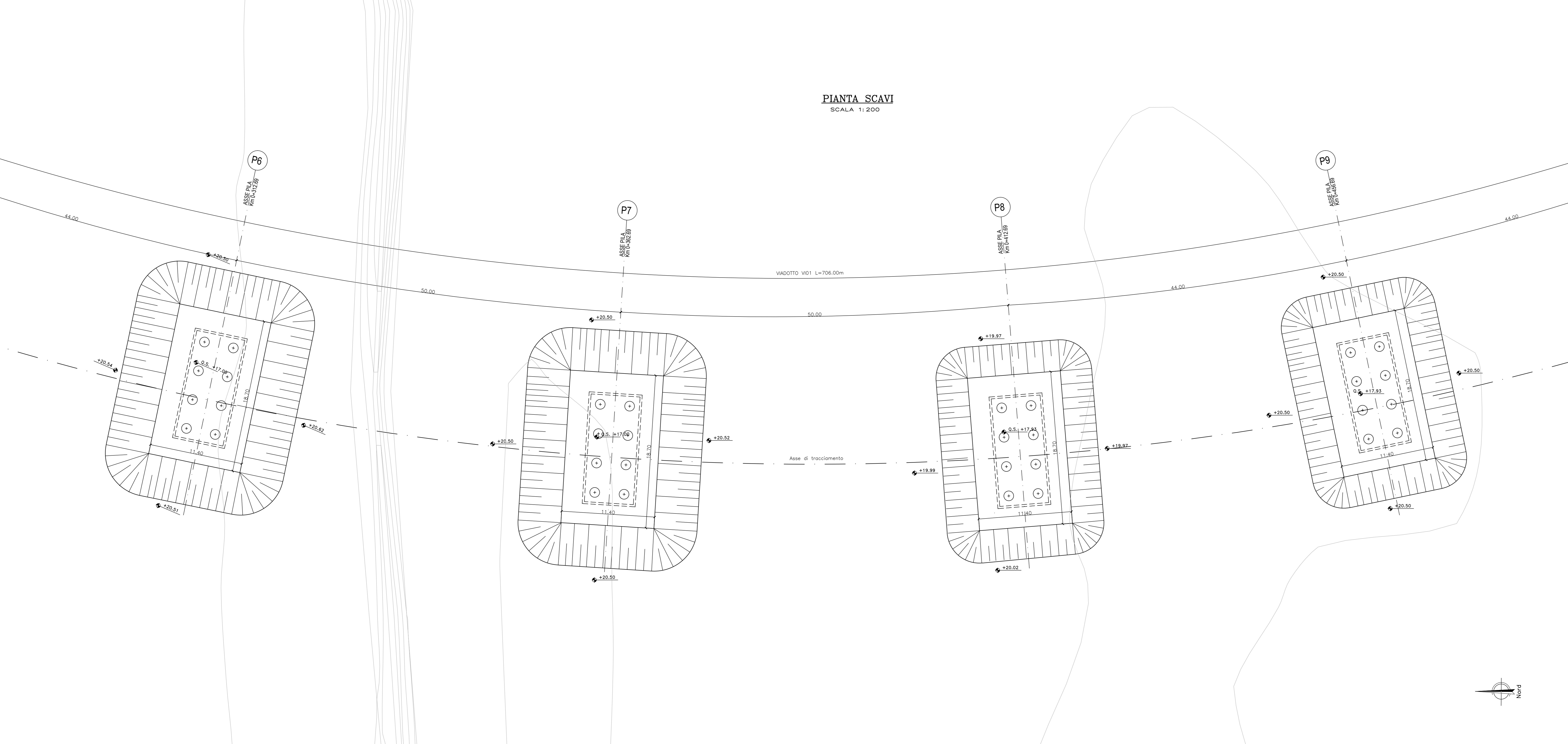
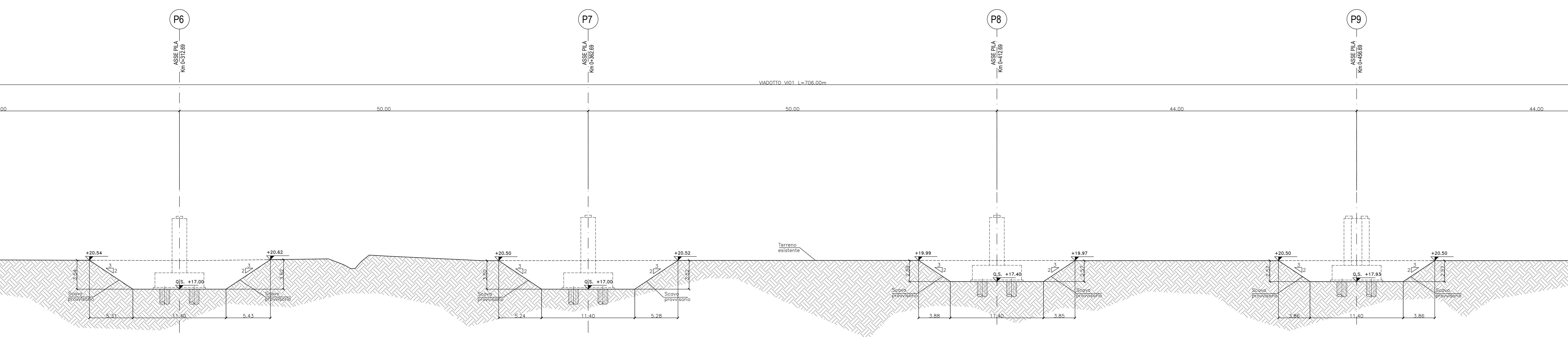


PIANTA SCAVI  
SCALA 1:200



SEZIONE LONGITUDINALE  
SCALA 1:200



N.B.: PER LE CARATTERISTICHE DEI MATERIALI SI RIMANDA ALL'ELABORATO: T00-V00-STR-SC01

**Sanas**  
GRUPPO FS ITALIANE  
Direzione Progettazione e Realizzazione Lavori

**SS.4 - Variante dell'abitato di Monterotondo Scalo - 2°Stralcio**

PROGETTO DEFINITIVO COD: RM190

PROGETTAZIONE: ATI SINTAGMA - GDG - ICARIA

IL RESPONSABILE DELL'INTEGRAZIONE DELLE PRESTAZIONI SPECIALISTICHE:  
Mandatario: MANDANTIA: MANDANTI:

IL PROGETTISTA:  
Elena Bartolucci  
Ordine degli Ingegneri della Prov. di Perugia n°A3217

IL GEOLOGO:  
Dott. Geol. Giorgio Carraquini  
Ordine dei Geologi della Regione Umbria n°108

IL GRUPPO DI PROGETTAZIONE:  
Sintagma, GEOTECHNICAL DESIGN GROUP, ICARIA

IL COORDINATORE PER LA SICUREZZA IN FASE DI PROGETTAZIONE:  
Dott. Ing. Filippo Ferraraccio  
Ordine degli Ingegneri della Prov. di Perugia n°A3373

PROTOCOLLO DATA

**VIADOTTI VIADOTTO PANTANELLA**  
Pianta e sezione longitudinale scavi - Tav. 3 di 5

CODICE PROGETTO	NOME FILE	REVISIONE	SCALA
PRM0190	T00-V01-STR-PE04-A	A	1:200

REV.	DESCRIZIONE	DATA	REDATTO	VERIFICATO	APPROVATO
A	Emissione		M. Deo	M. Botta	M. Ortolani