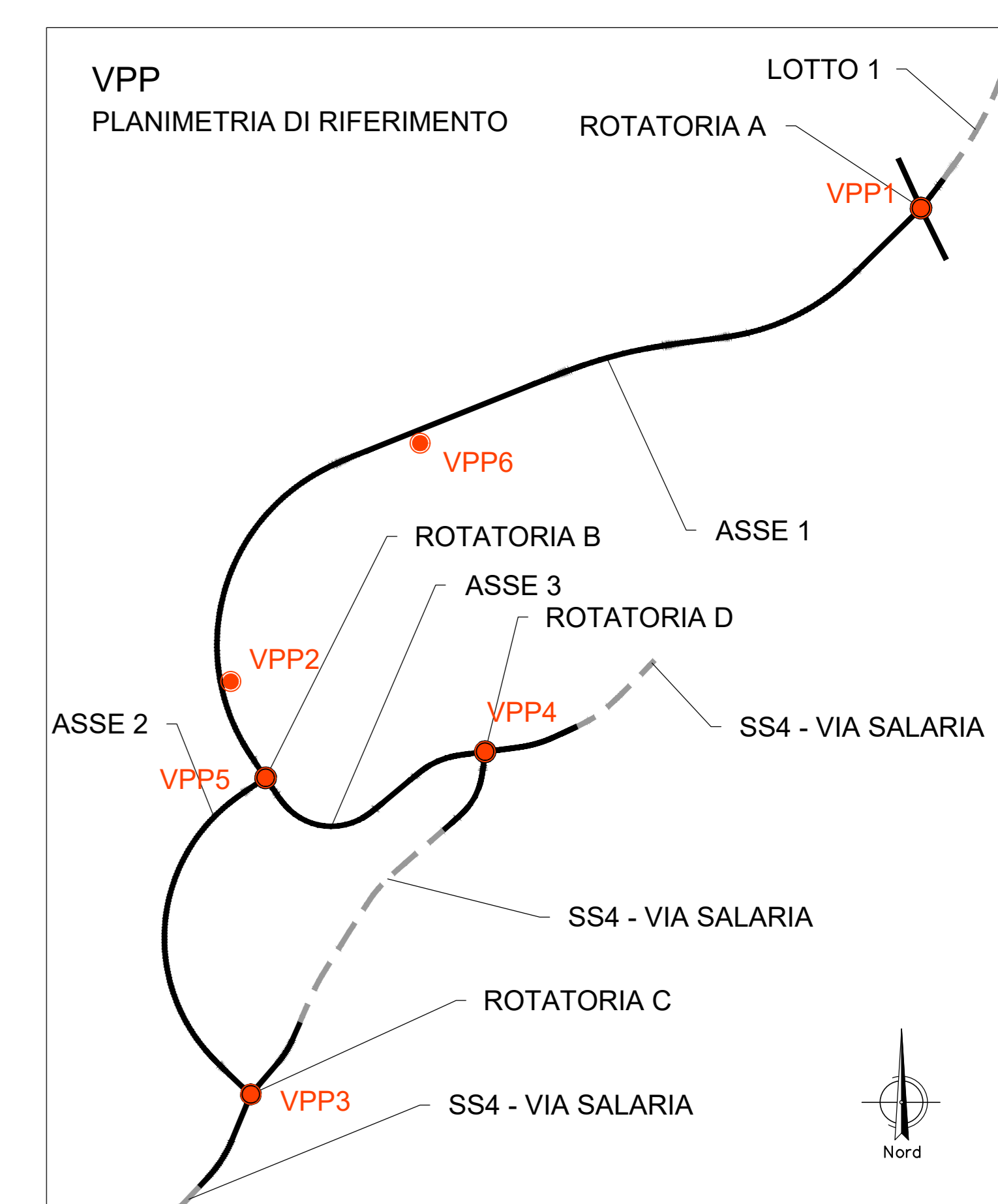
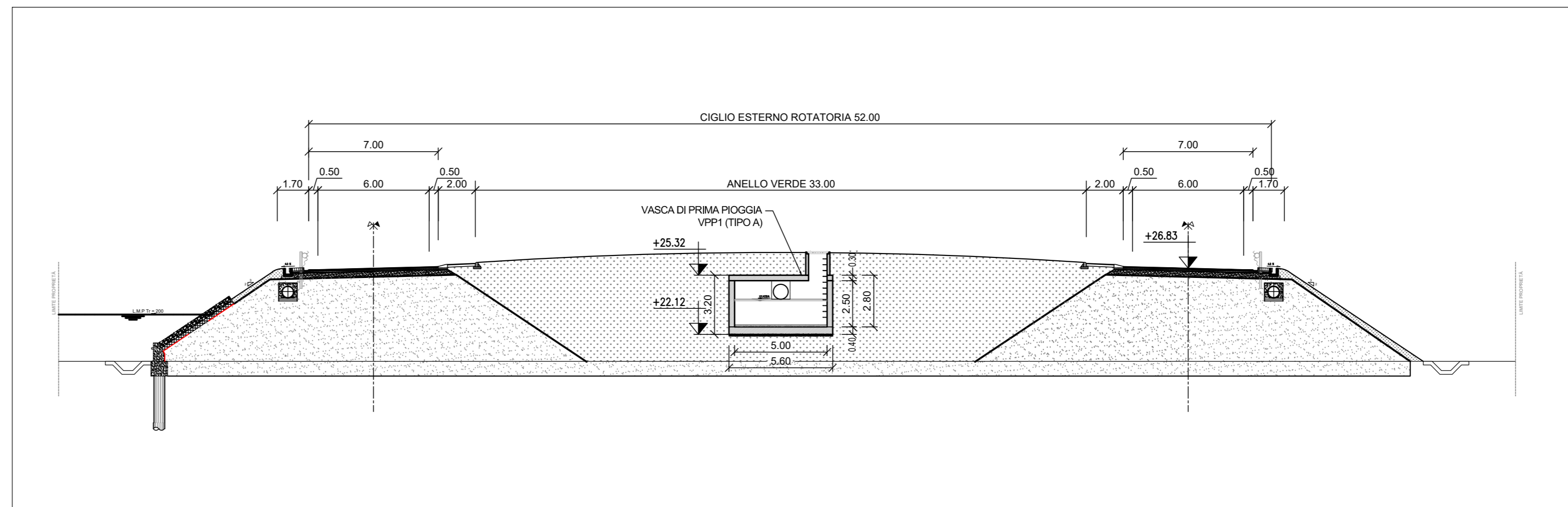
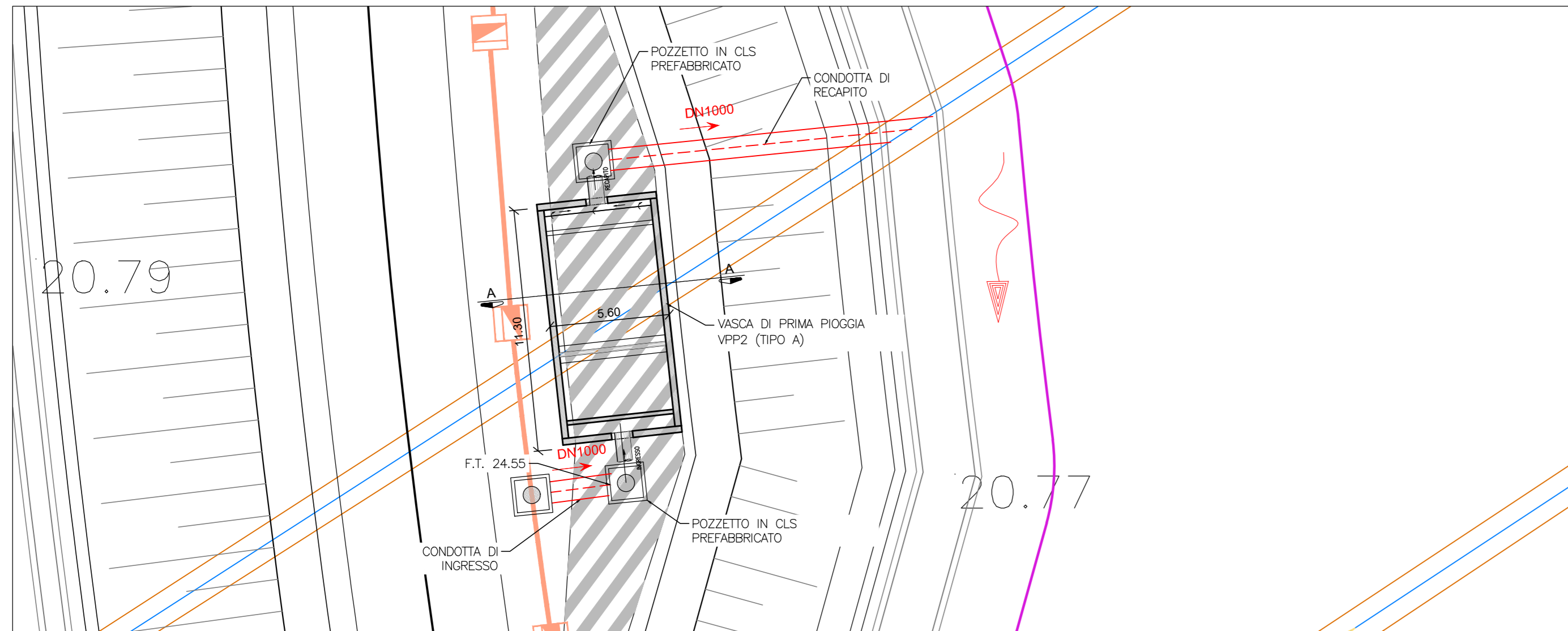


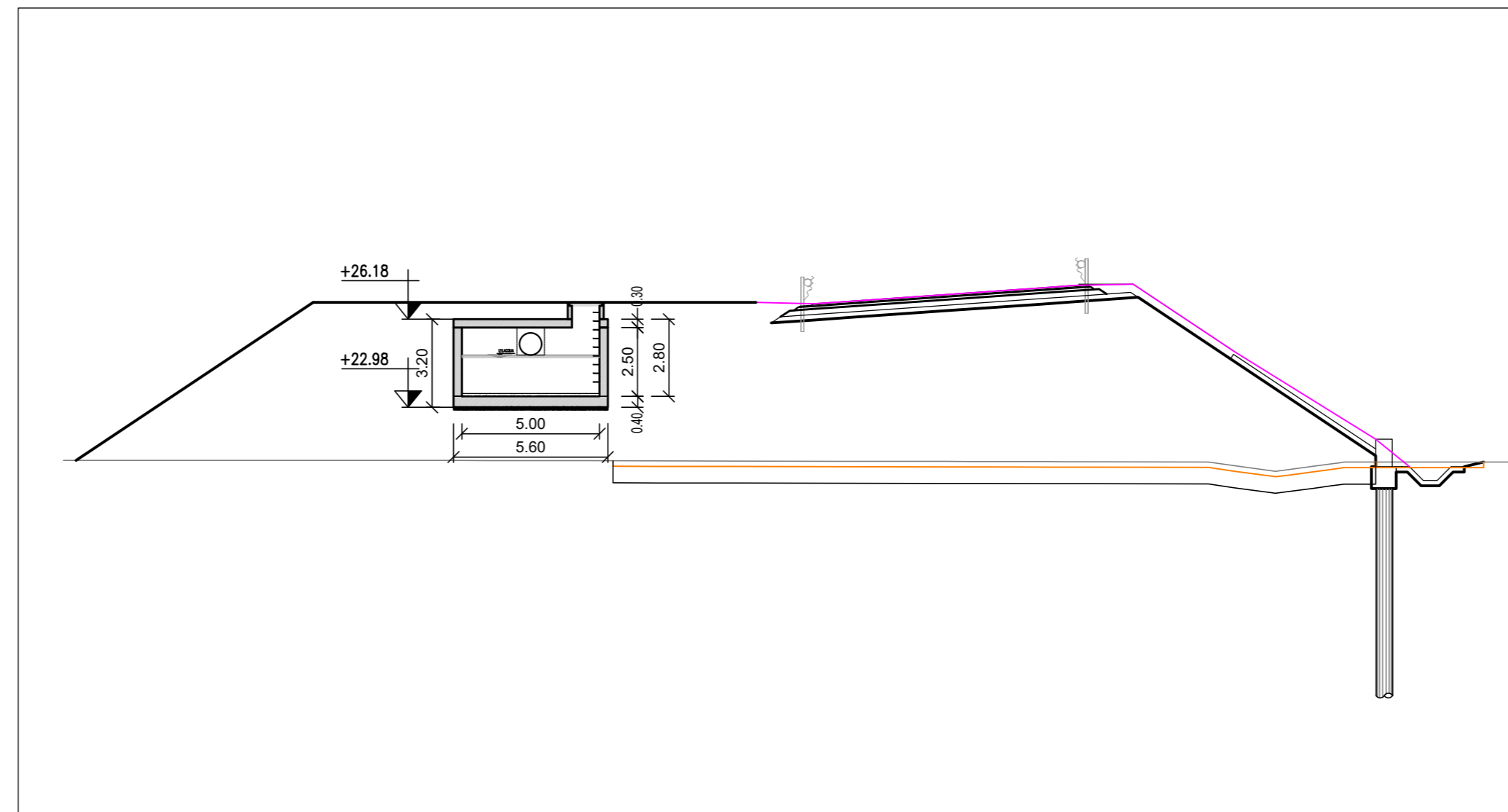
VPP1
SEZIONE A-A
SCALA 1:200



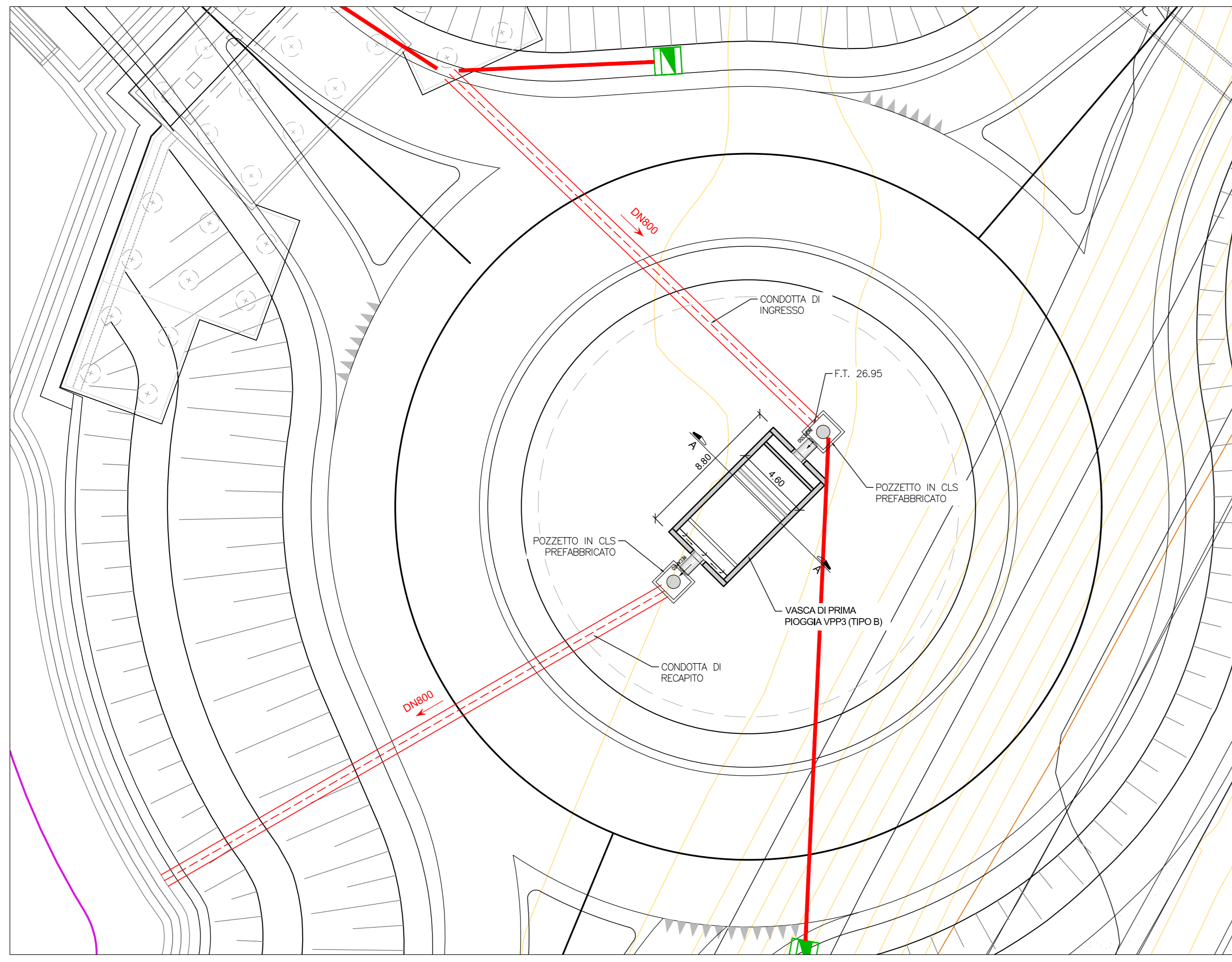
VPP2
PIANTA
SCALA 1:200



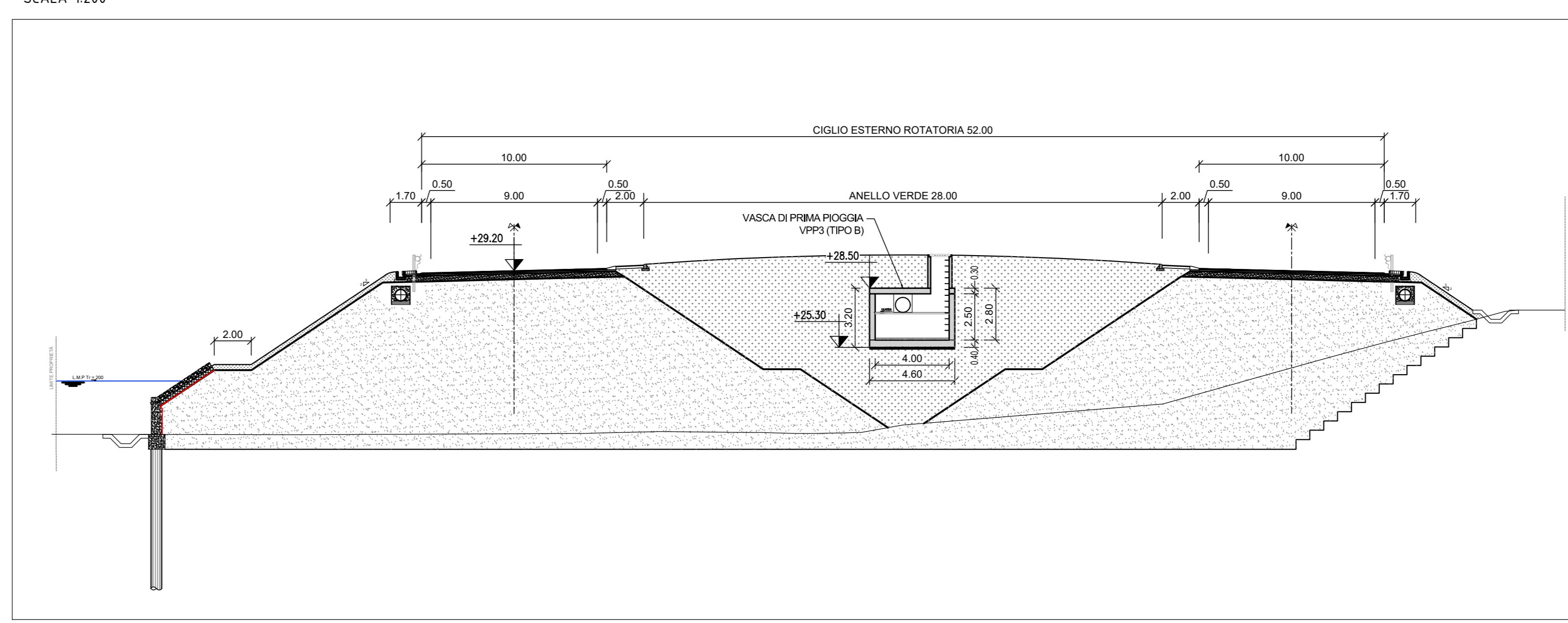
VPP2
SEZIONE A-A
SCALA 1:200



VPP3
PIANTA
SCALA 1:200



VPP3
SEZIONE A-A
SCALA 1:200



Sanas
GRUPPO FS ITALIANE

Direzione Progettazione e Realizzazione Lavori

SS.4 - Variante dell'abitato di Monterotondo Scalo - 2°Stralcio

PROGETTO DEFINITIVO COD. RM190

PROGETTAZIONE: ATI SINTAGMA - GDG - ICARIA

IL RESPONSABILE DELL'INTEGRAZIONE DELLE PRESTAZIONI SPECIALISTICHE: Dott. Ing. Nando Granieri

IL GRUPPO DI PROGETTAZIONE: SINTAGMA, GEOTECHNICAL, ICARIA

IL PROGETTISTA: SINTAGMA, GEOTECHNICAL, ICARIA

IL GEOLOGO: SINTAGMA, GEOTECHNICAL, ICARIA

IL COORDINATORE PER LA SICUREZZA IN FASE DI PROGETTAZIONE: SINTAGMA, GEOTECHNICAL, ICARIA

OPERE MINORI
VASCHE DI PRIMA PIOGGIA
Pianta profilo e sezioni vasca n.1 e n.2

CODICE PROGETTO	PROGETTO	LIV. PROG.	N. MOD.	NOME FILE	REVISIONE	SCALA:
DPRM0190	D	20		T000M02STRD101	A	Varie

REVISIONE: A
DATA: 12/01/2021
REDAITTO: C. Ianni
VERIFICATO: F. Acciari
APPROVATO: A. Grandi