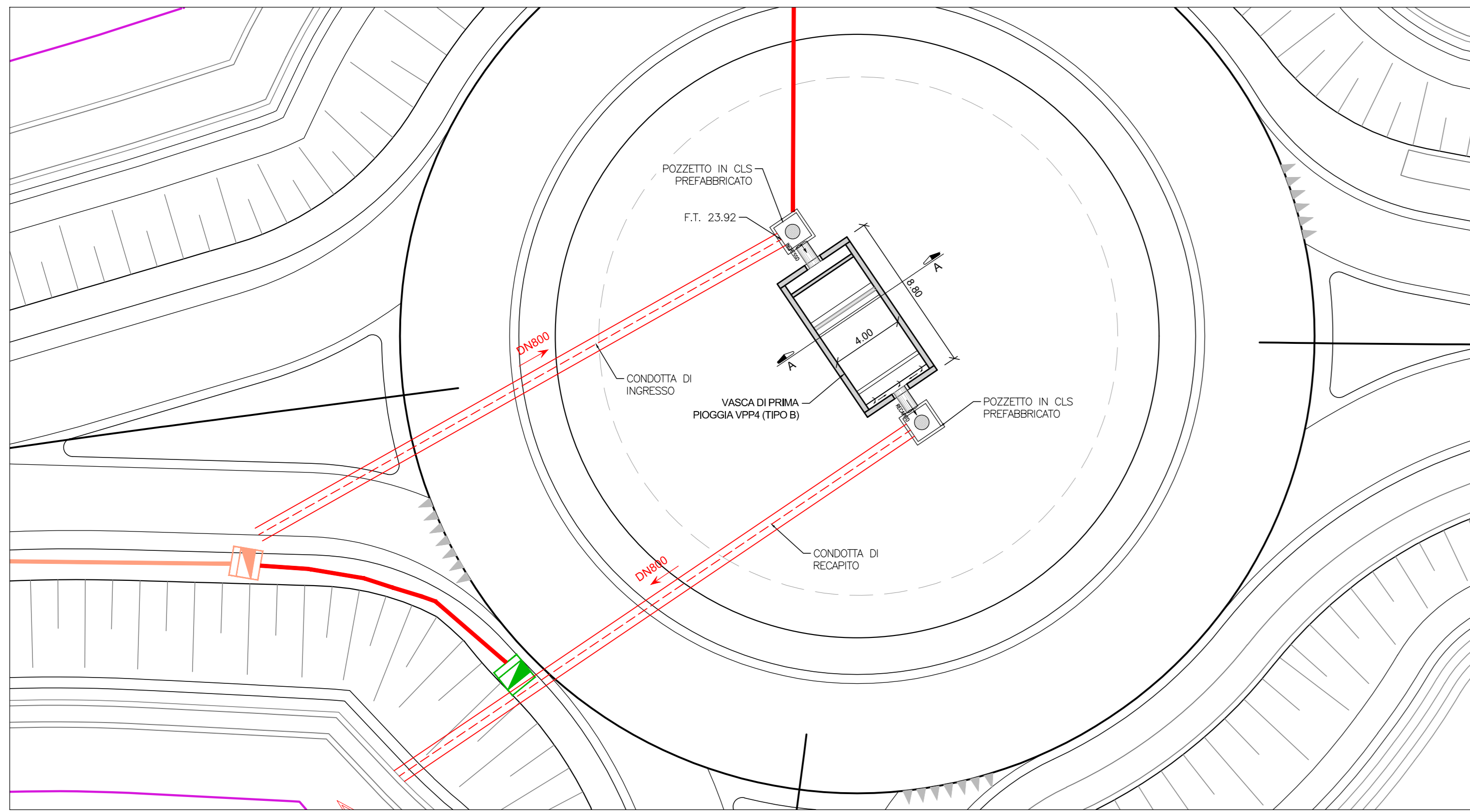
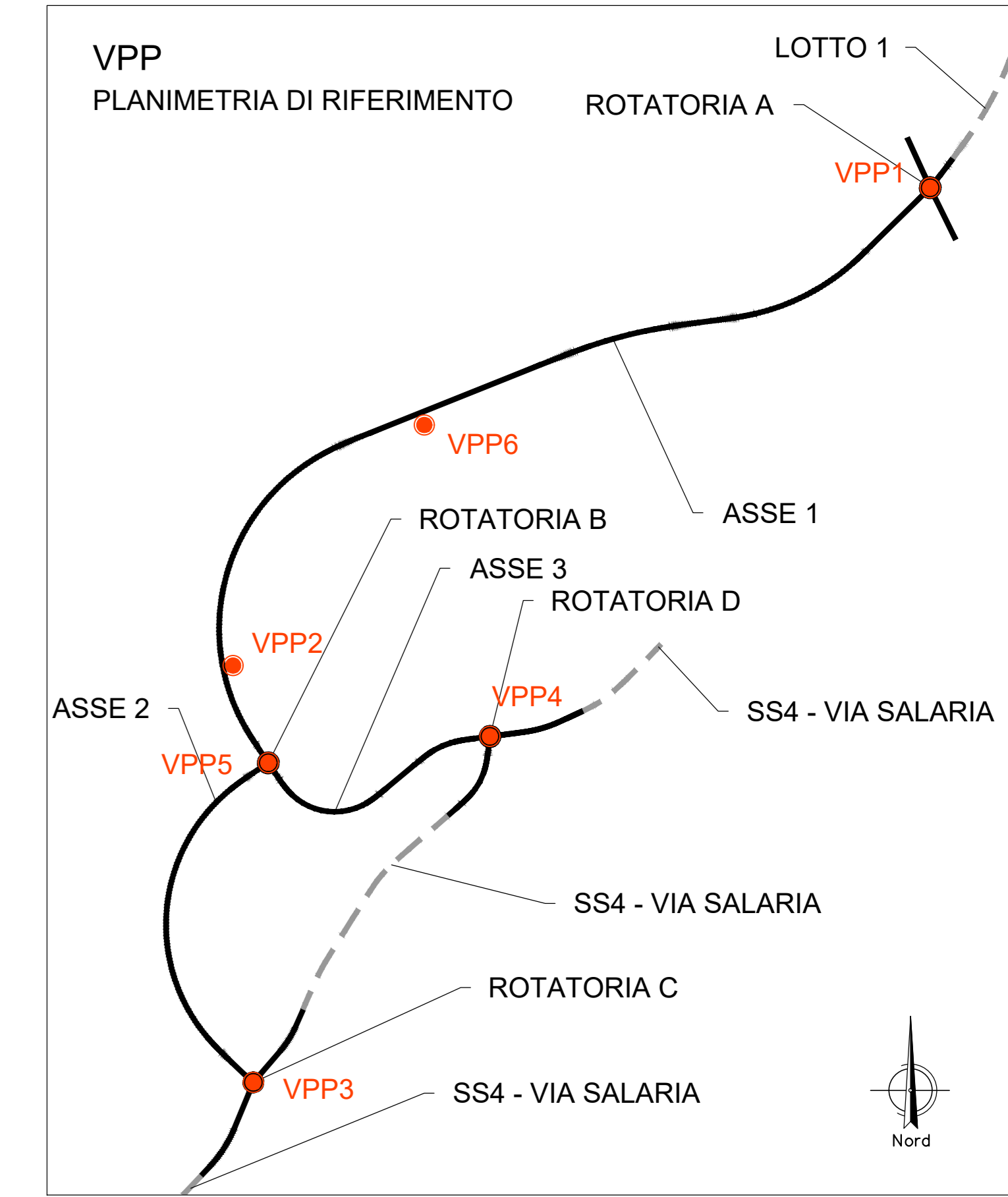
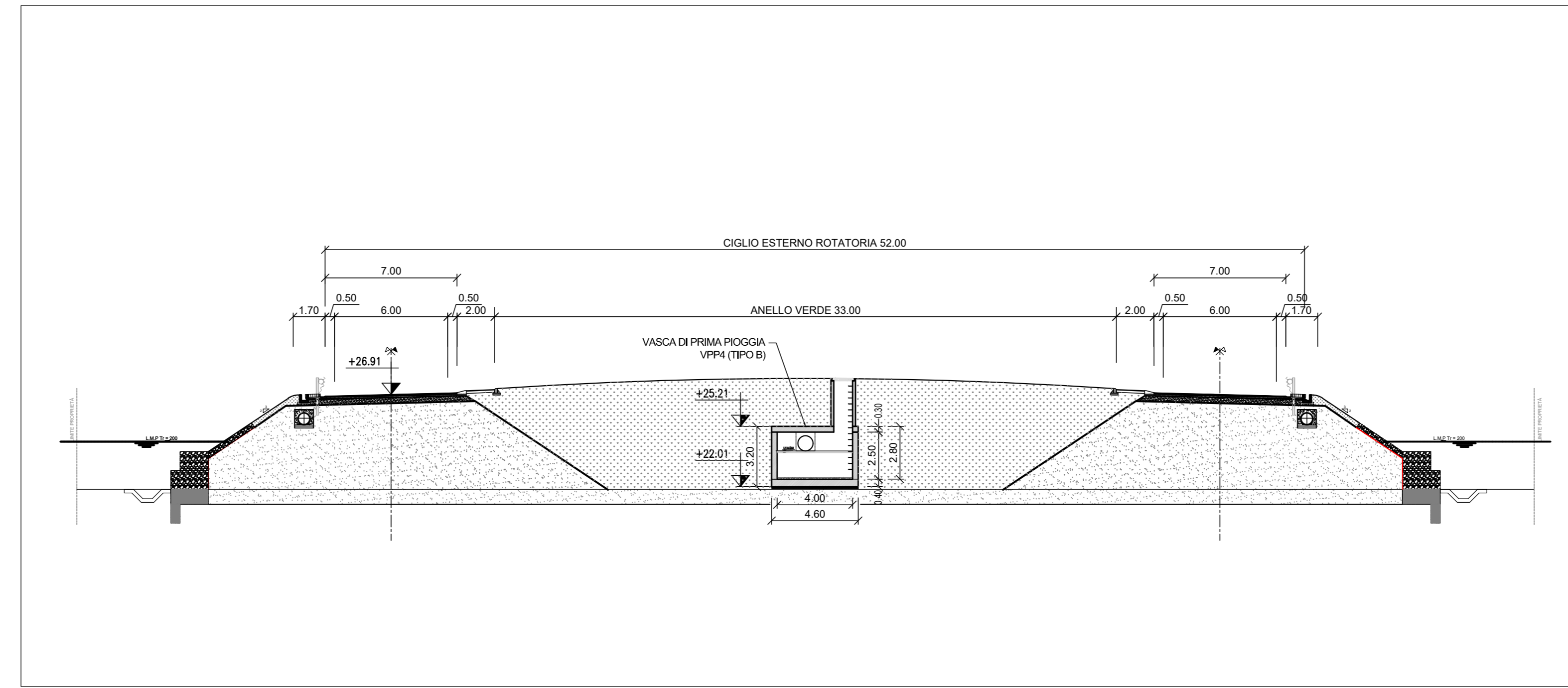


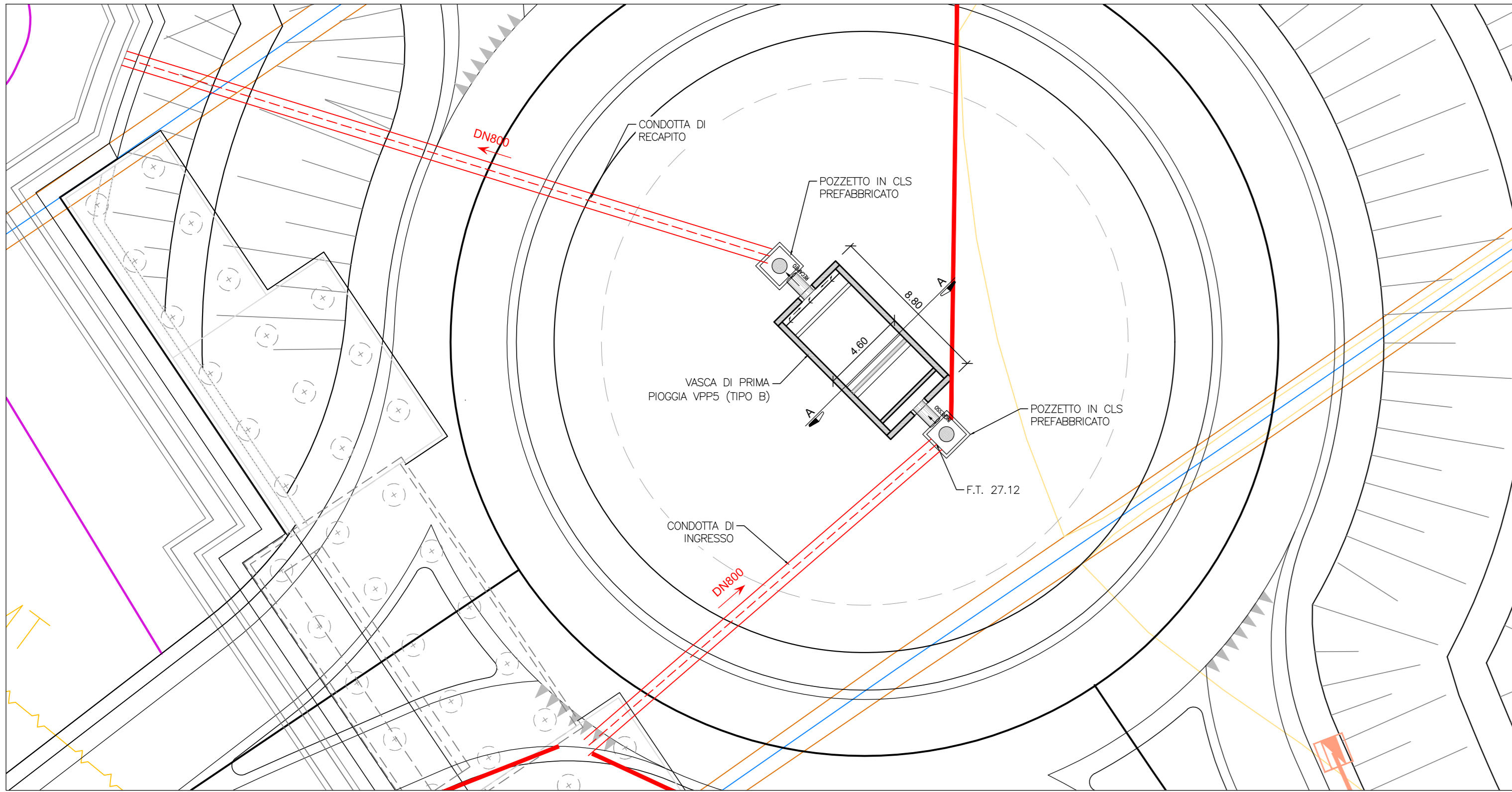
VPP4  
PIANTA  
SCALA 1200



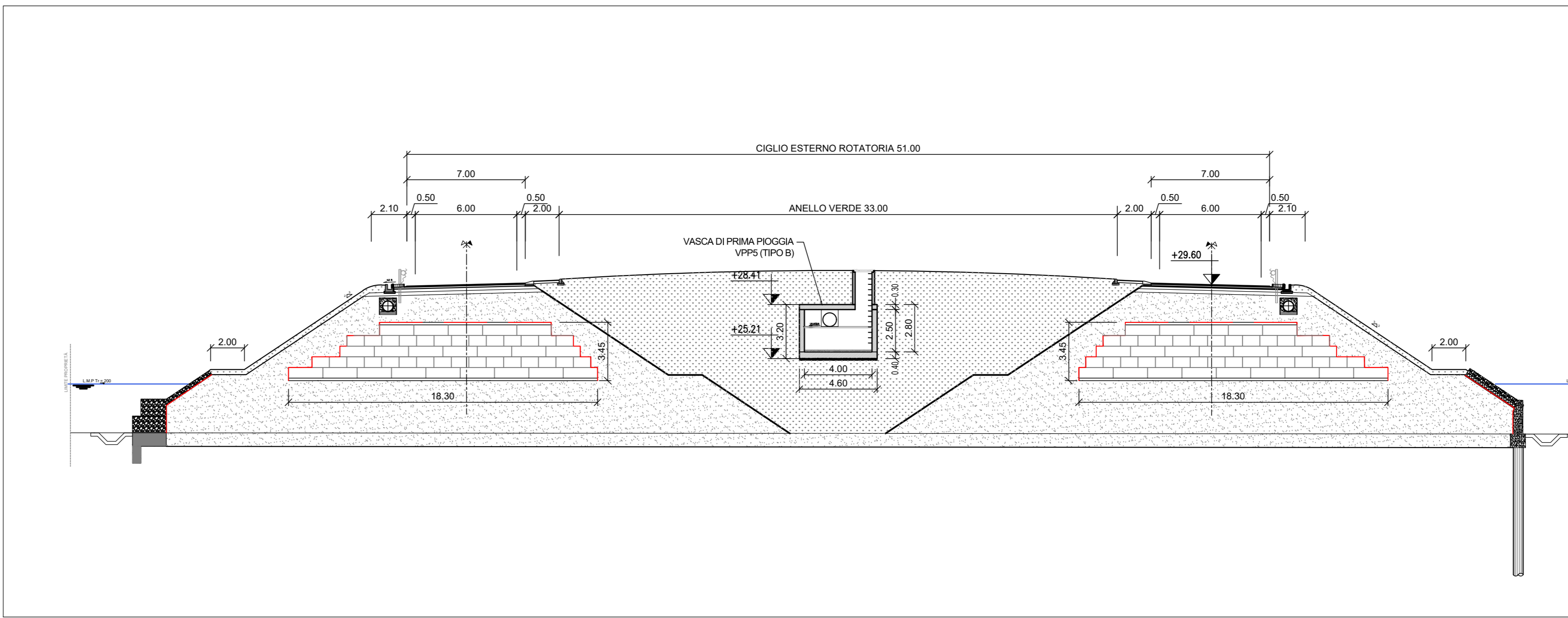
VPP4  
SEZIONE A-A  
SCALA 1200



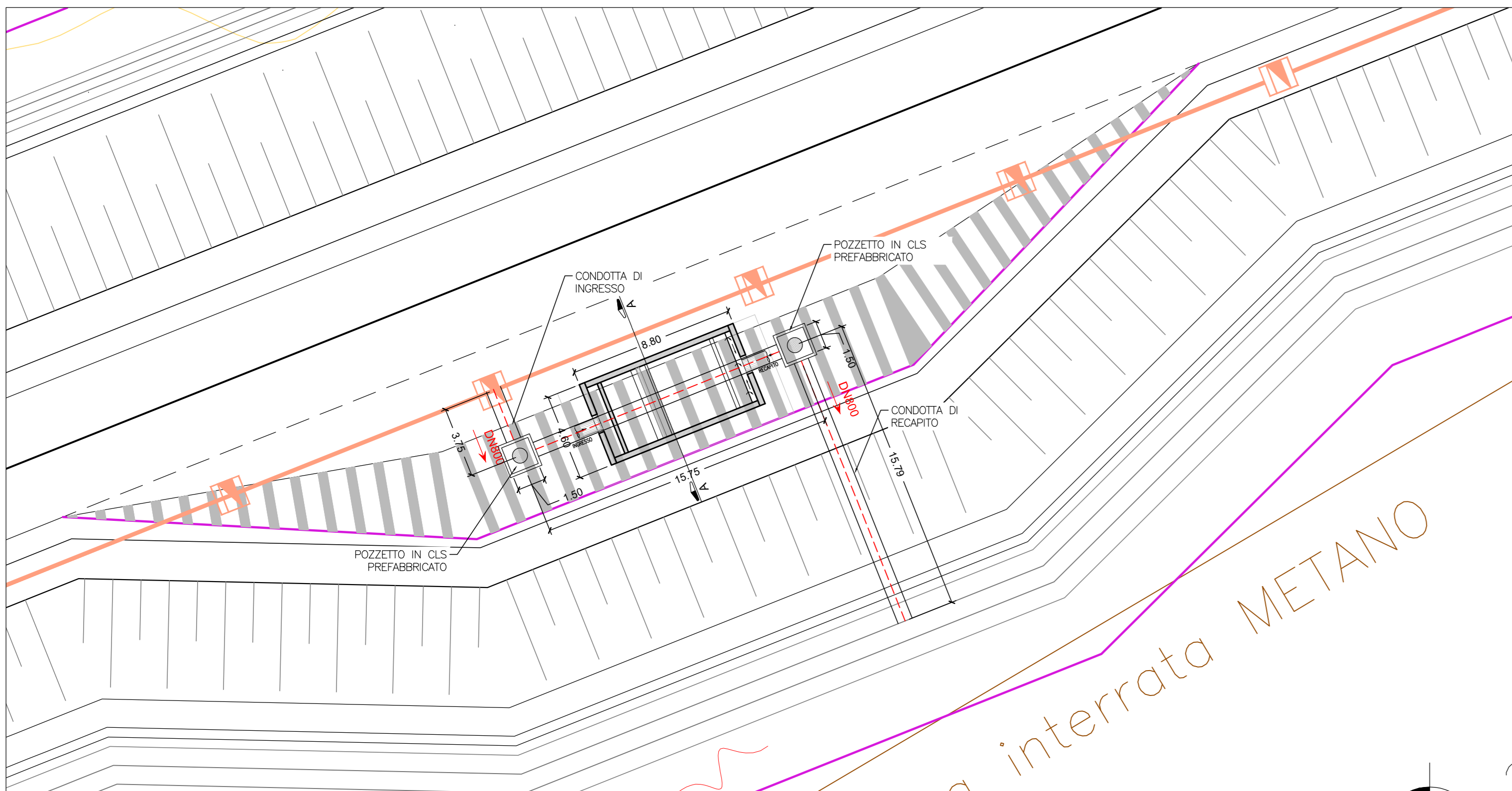
VPP5  
PIANTA  
SCALA 1200



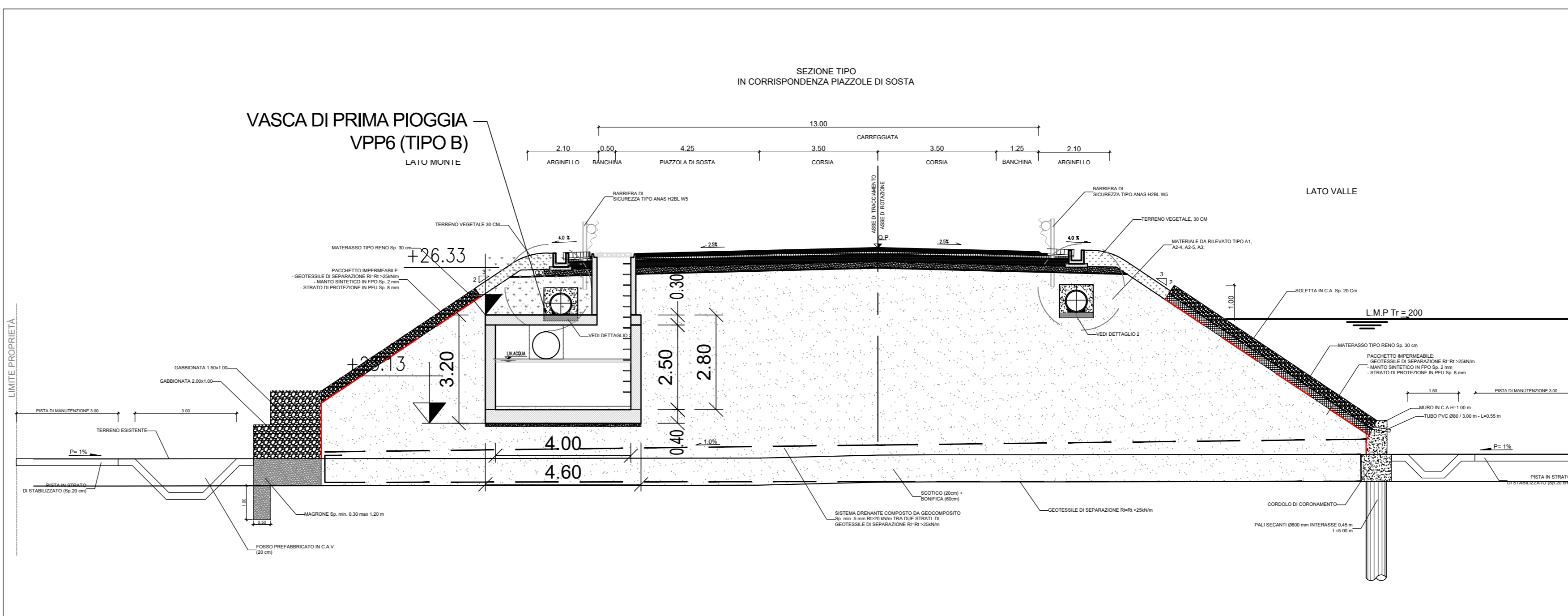
VPP5  
SEZIONE A-A  
SCALA 1200



VPP6  
PIANTA  
SCALA 1200



VPP6  
SEZIONE A-A  
SCALA 1:100



**Sanas**  
GRUPPO FS ITALIANE  
Direzione Progettazione e Realizzazione Lavori

**SS4 - Variante dell'abitato di Monterotondo Scalo - 2°Stralcio**

PROGETTO DEFINITIVO COD. RM190

PROGETTAZIONE: ATI SINTAGMA - GDG - ICARIA

IL RESPONSABILE DELL'INTEGRAZIONE DELLE PRESTAZIONI SPECIALISTICHE: MANDATA/ARMA MANDANTI

IL PROGETTISTA: Sintagma, GEOTECHNICAL, ICARIA

IL GEOLOGO: Ordine dei Geologi della Regione Umbria n°108

OPERE MINORI  
VASCHE DI PRIMA PIOGGIA  
Pianta profilo e sezioni vasca n.3 e n.4

CODICE PROGETTO	PROGETTO	LIV. PROG.	N. PROJ.	NOME FILE	REVISIONE	SCALA:
DPRM0190	D	2	0	TSD-0M2-SIR-002-4	A	Varie
REV.	DESCRIZIONE	DATA	REDATTO	VERIFICATO	APPROVATO	
A	Emissione	12/01/2021	C. Invern	F. Accioboni	A. Grandi	