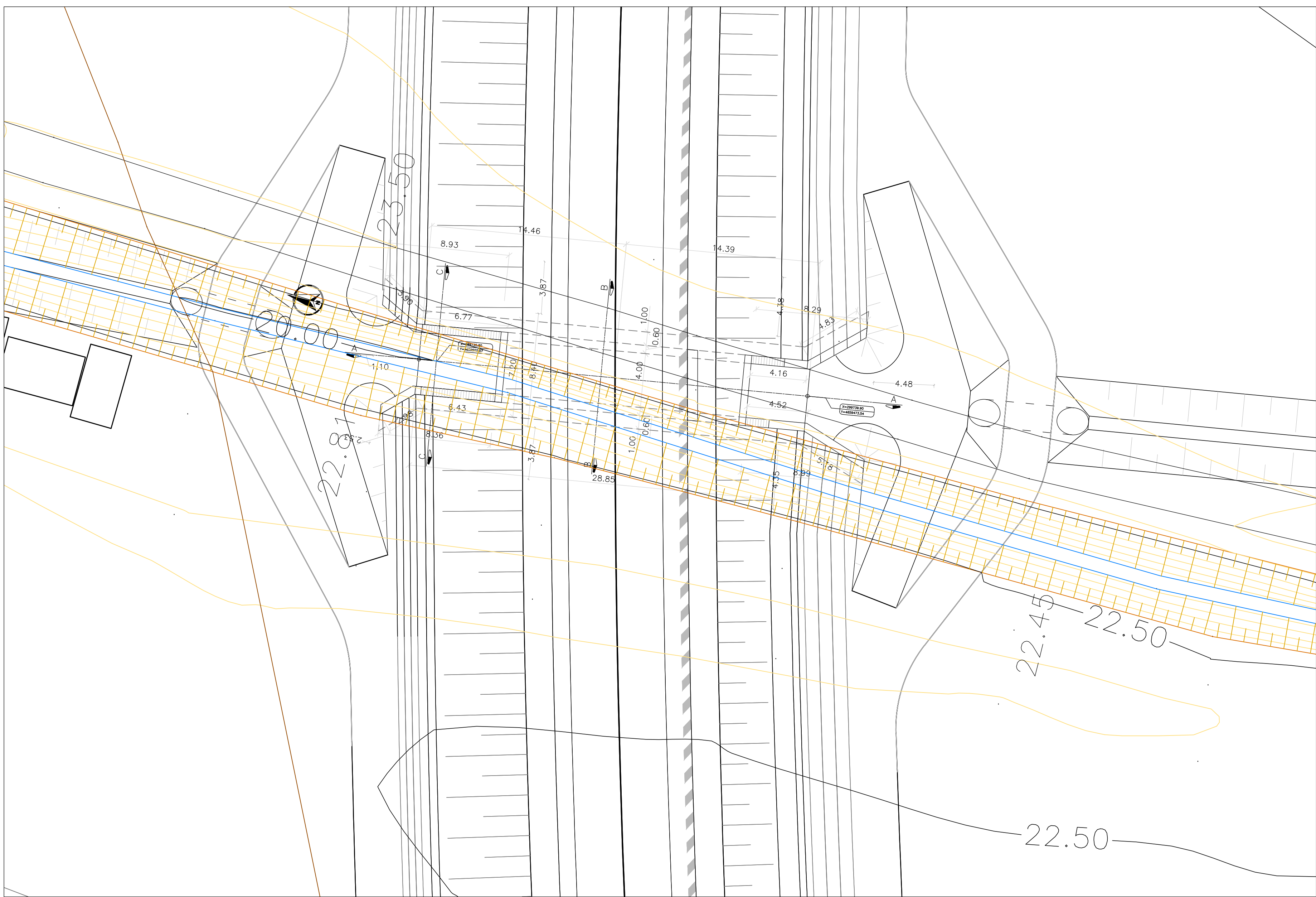
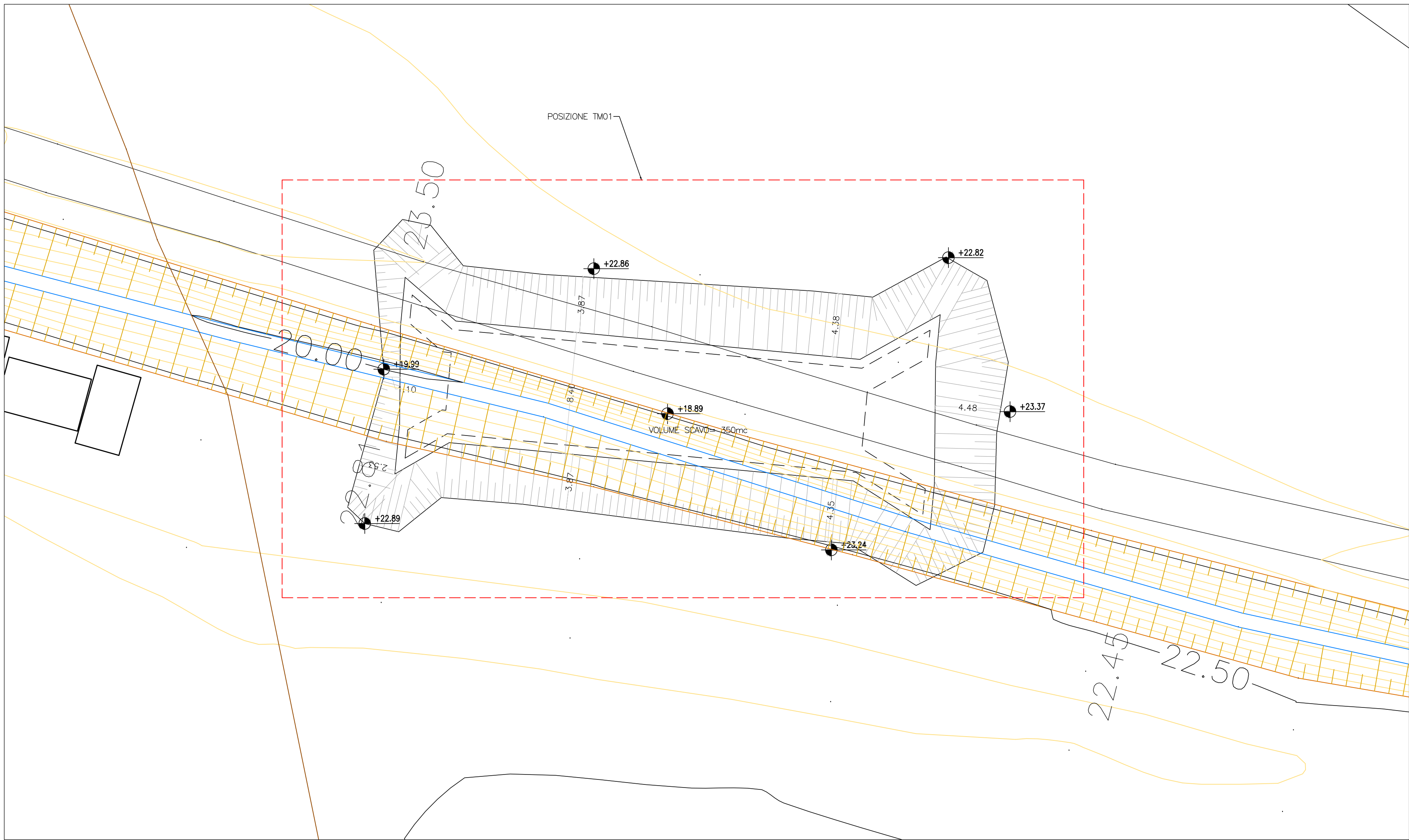


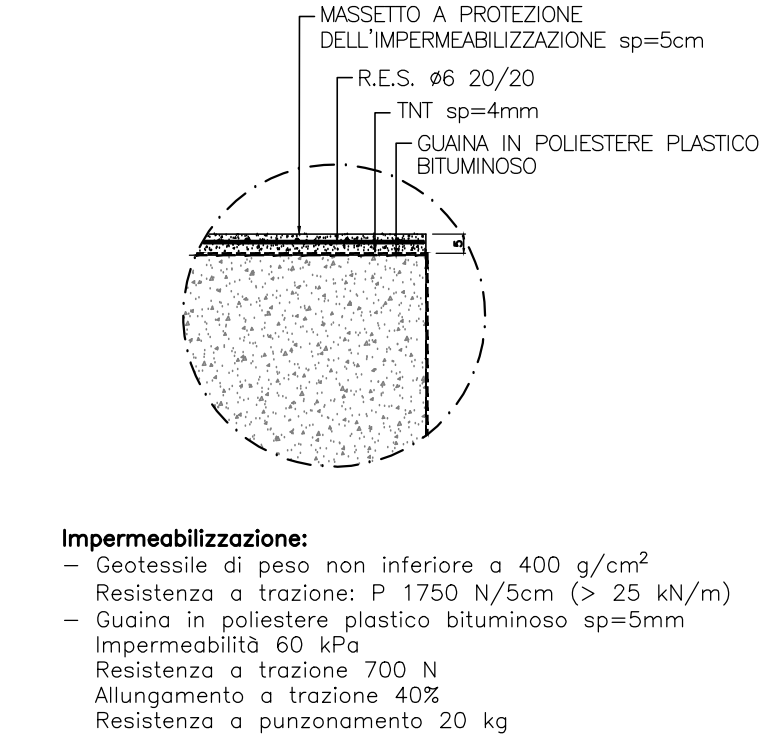
PLANIMETRIA TM01  
SCALA 1:200



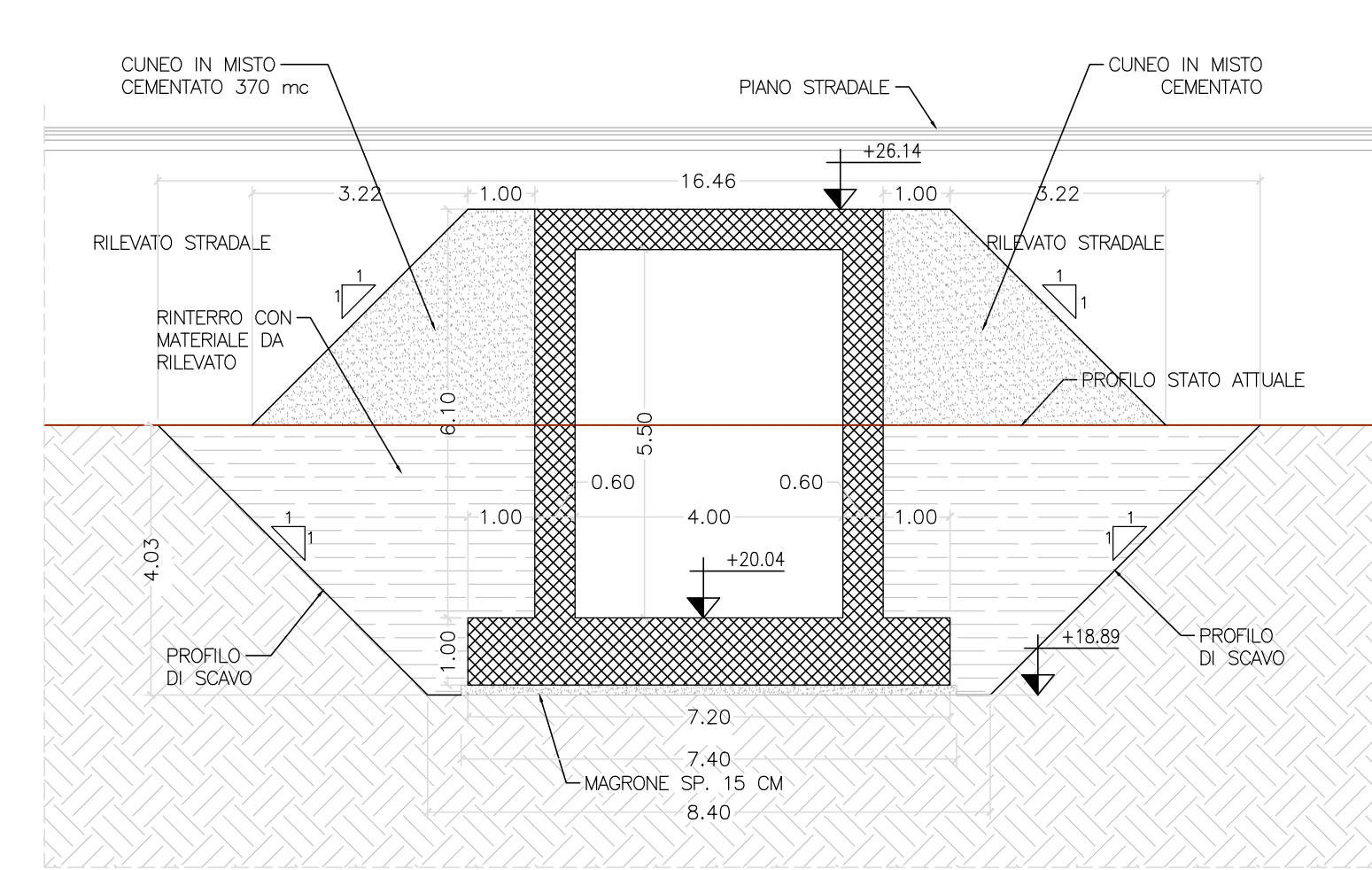
PLANIMETRIA STATO DI FATTO - SCAVI TM01  
SCALA 1:200



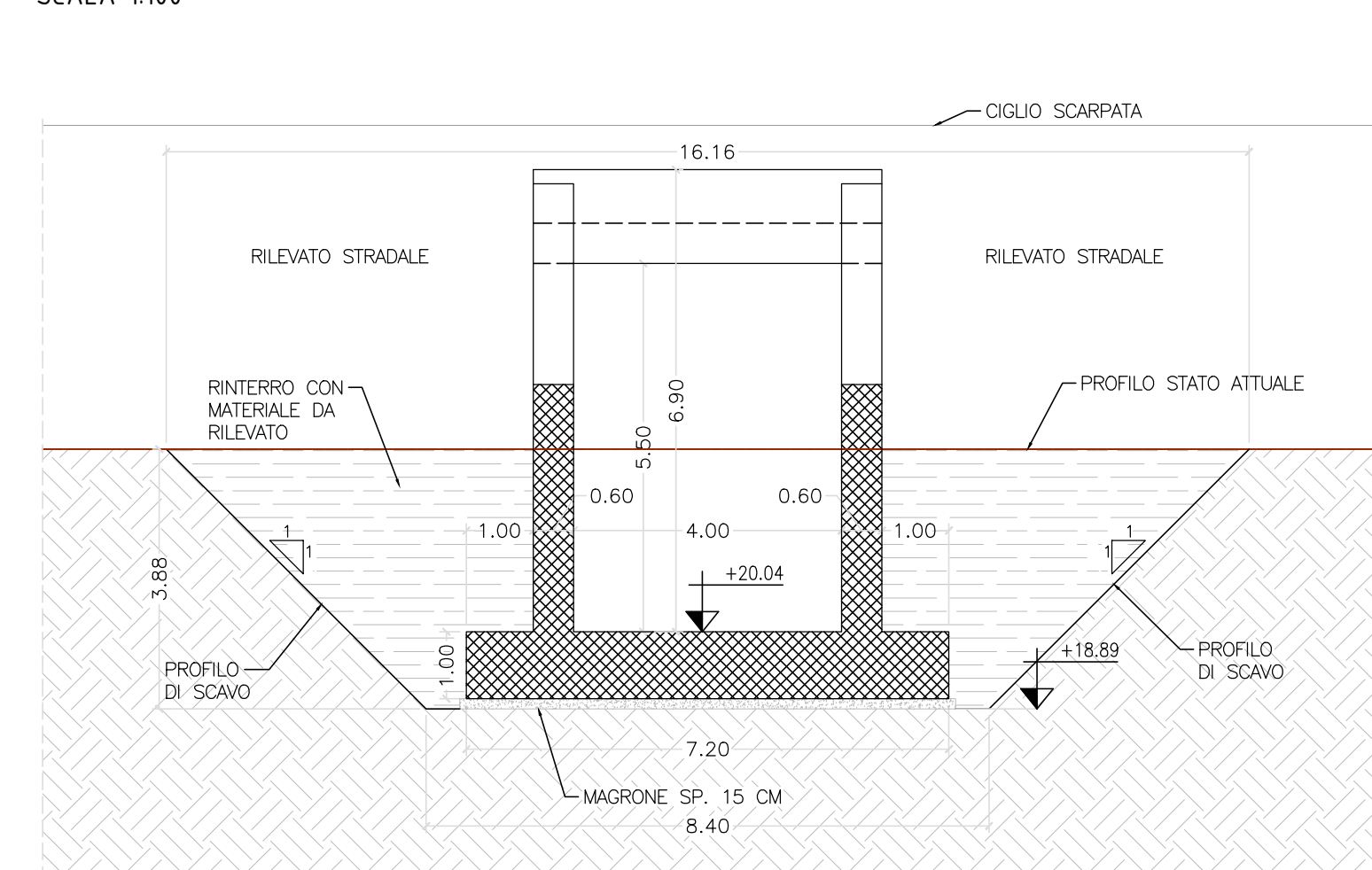
DETTAGLIO IMPERMEABILIZZAZIONE  
SCALA 1:20



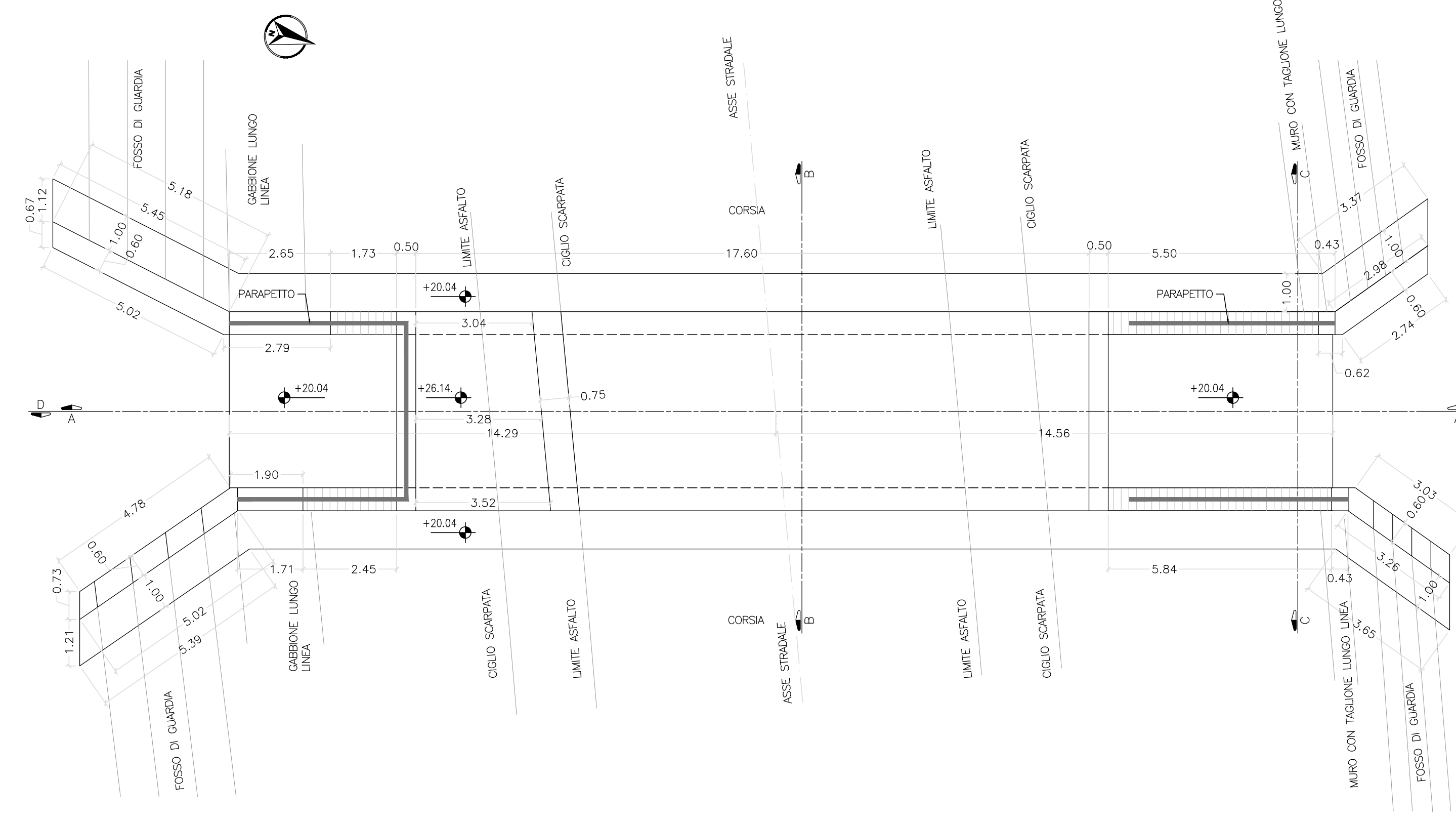
SEZIONE B-B  
SCALA 1:100



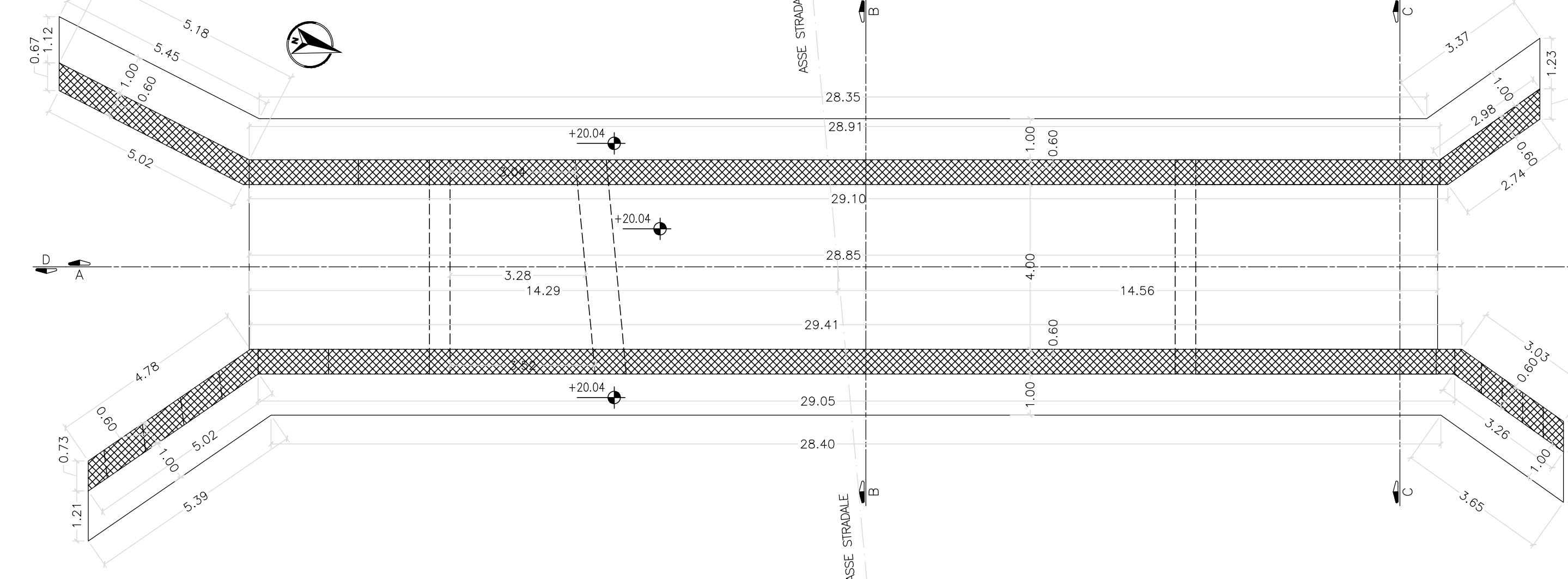
SEZIONE C-C  
SCALA 1:100



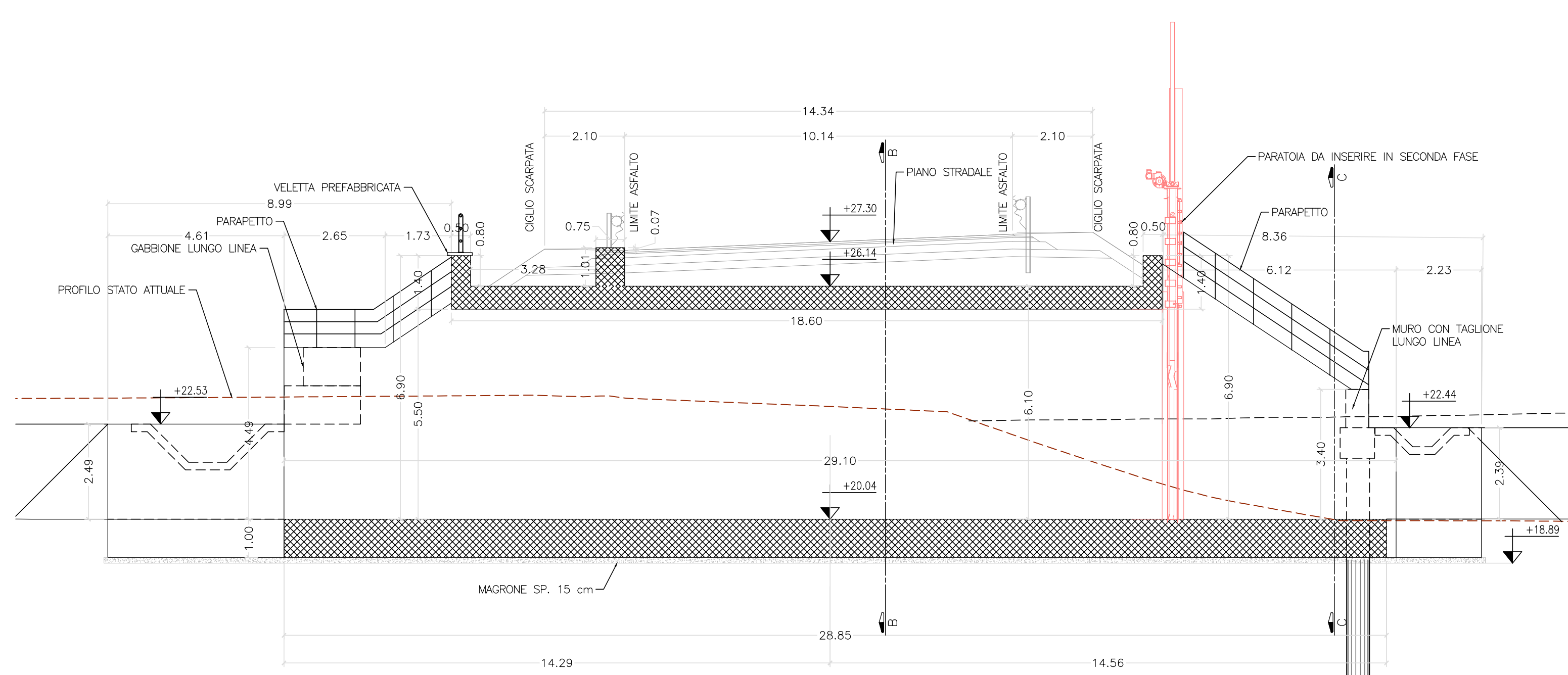
PIANTA IMPALCATO  
SCALA 1:100



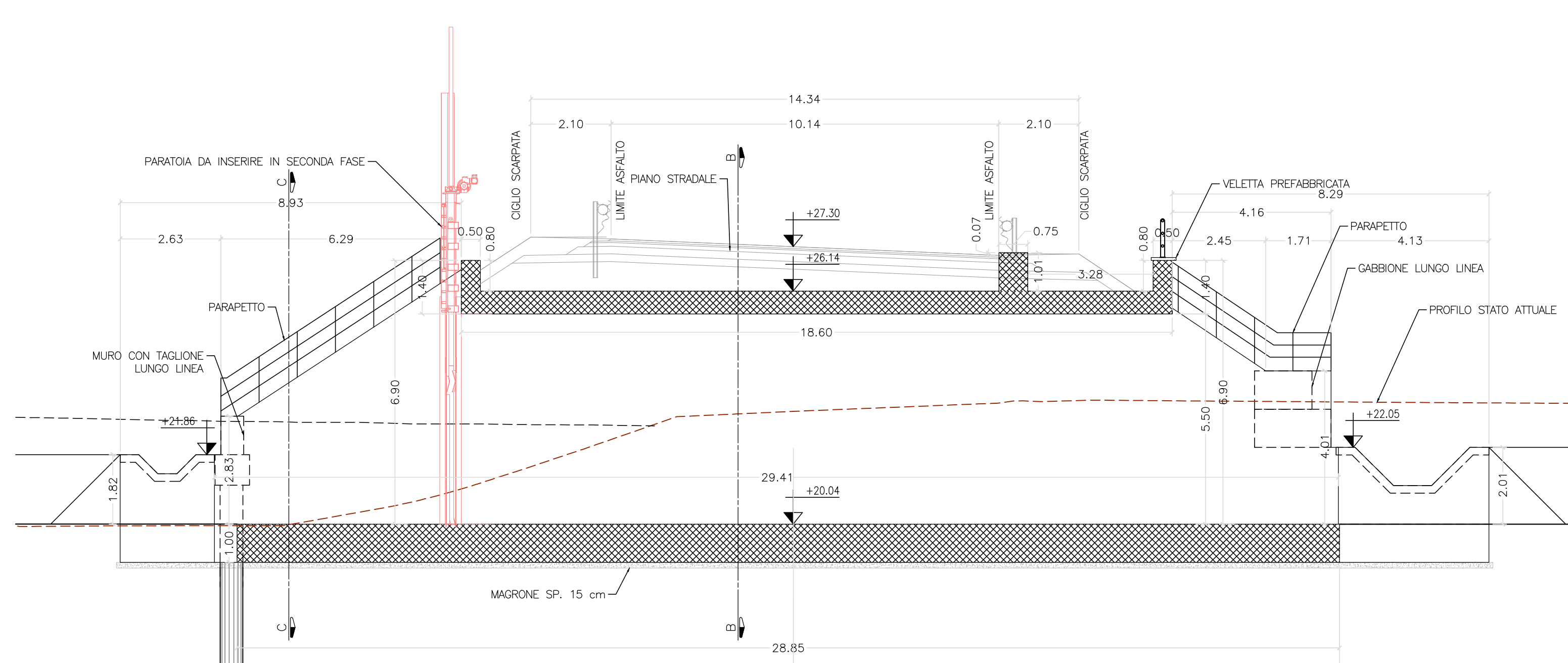
PIANTA SOTTOVIA  
SCALA 1:100



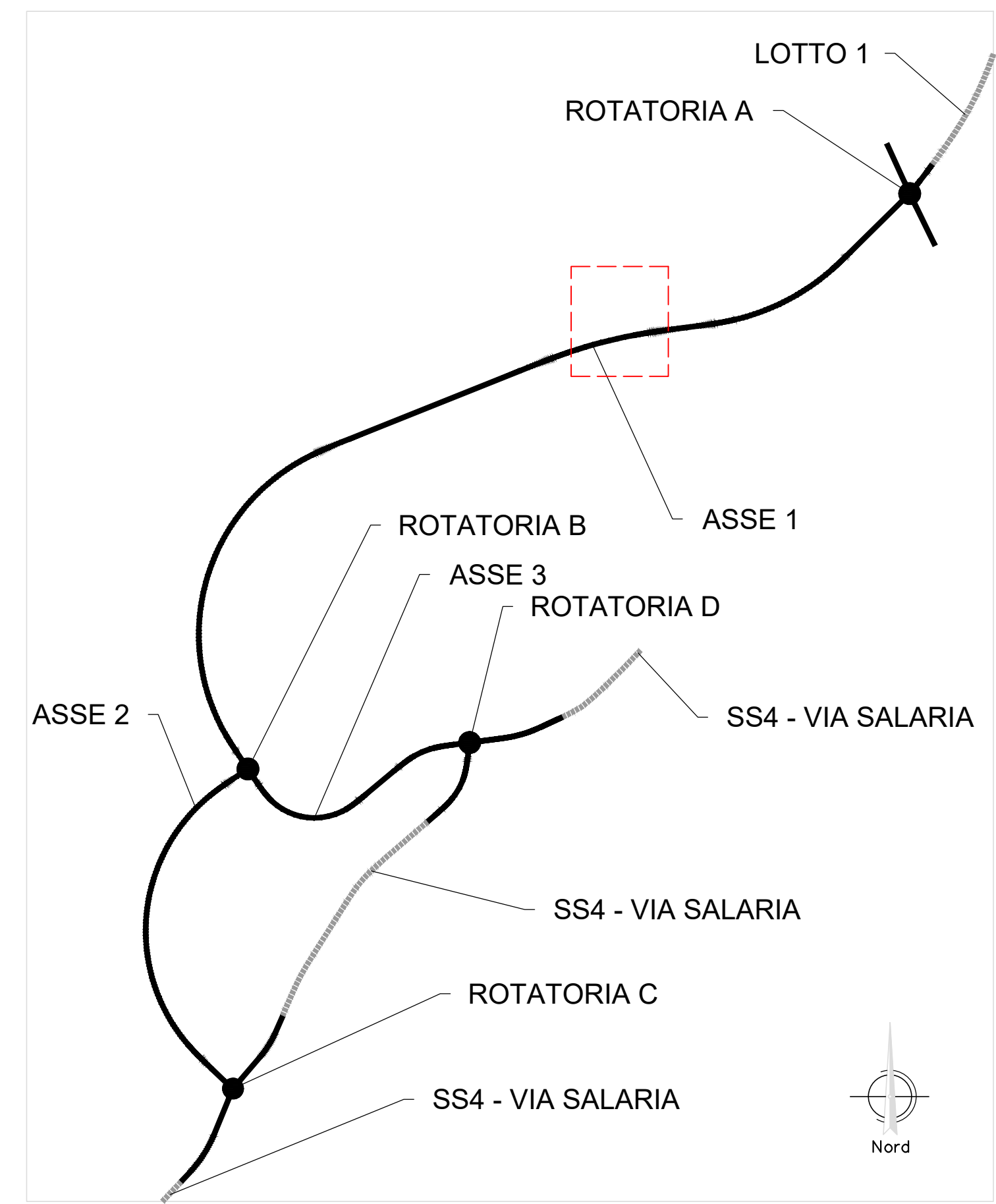
SEZIONE LONGITUDINALE A-A  
SCALA 1:100



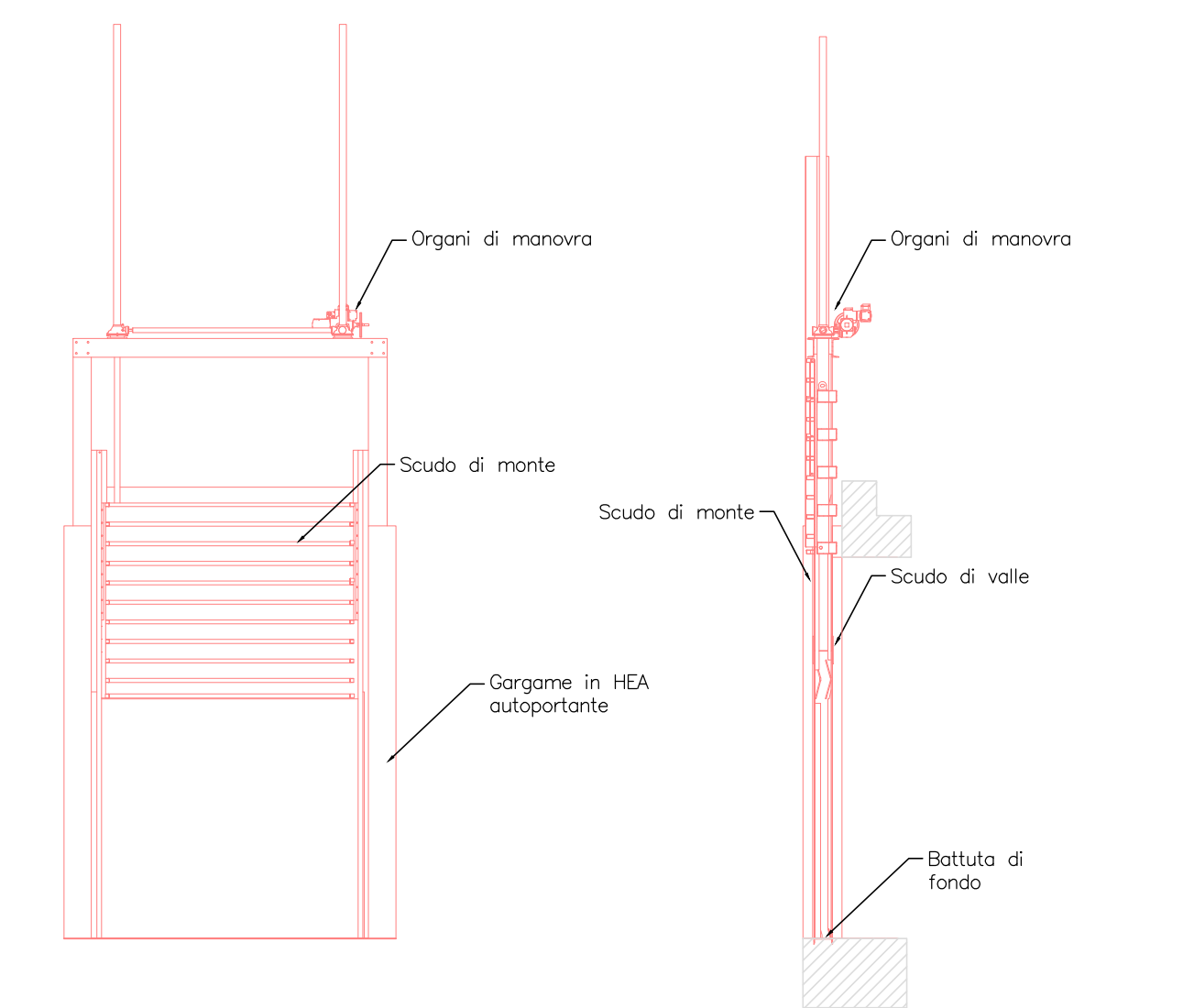
SEZIONE LONGITUDINALE D-D  
SCALA 1:100



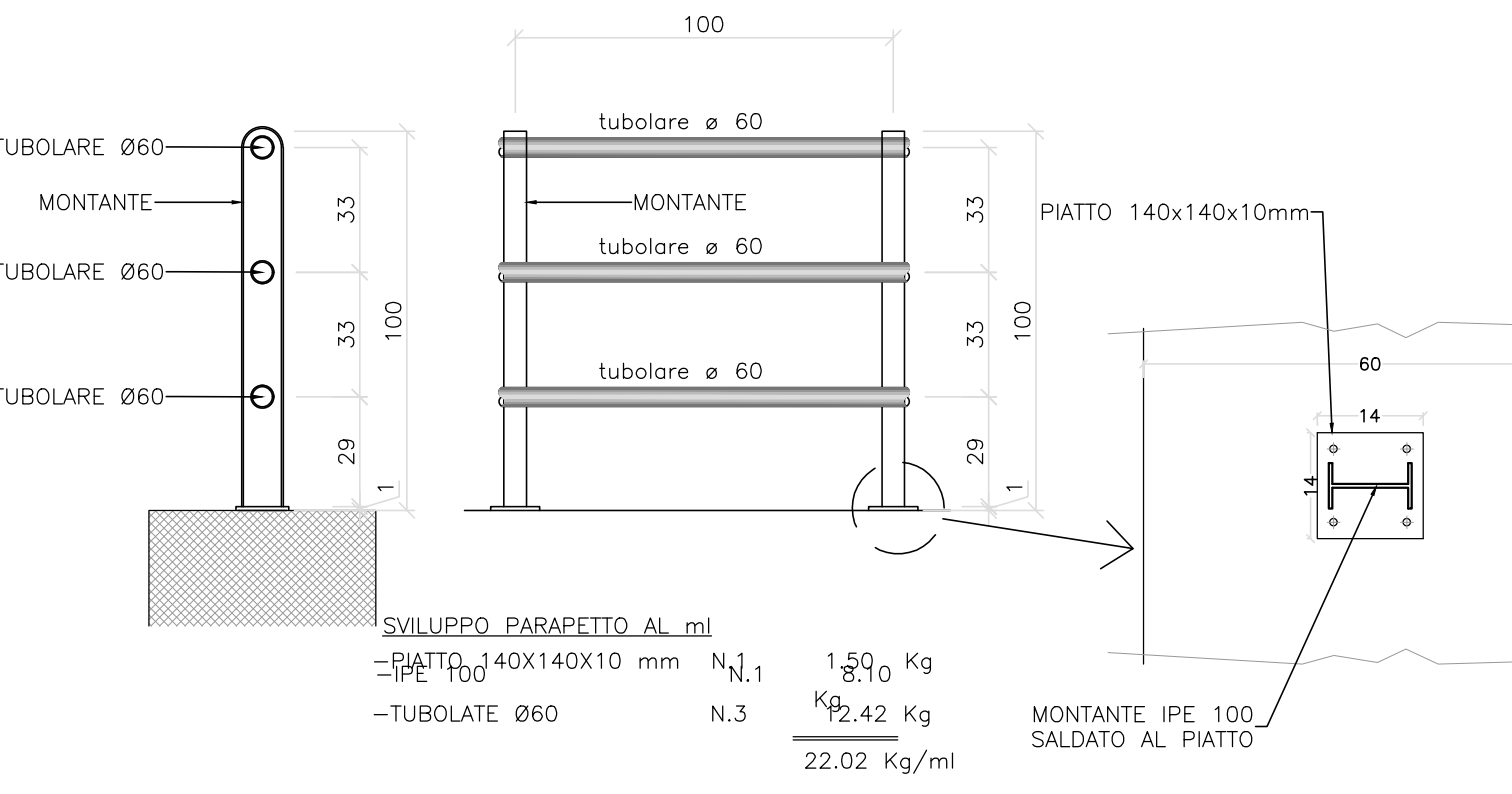
PLANIMETRIA DI RIFERIMENTO



PARATOIA  
PROSPETTO  
SCALA 1:50



PARTICOLARE PARAPETTO  
SCALA 1:20



Direzione Progettazione e Realizzazione Lavori

**SS-4 - Variante dell'abitato di Monterotondo Scalo - 2°Stralcio**

PROGETTO DEFINITIVO

COD. RM190

PROGETTAZIONE: ATI SINTAGMA - GDG - ICARIA

IL RESPONSABILE DELL'INTEGRAZIONE DELLE PRESTAZIONI SPECIALISTICHE: MANDATARIA MANITANTO

IL GRUPPO DI PROGETTAZIONE: SINTAGMA, GEOTECNICA, ICARIA

IL PROGETTISTA: Vito Maria Pizzicelli, Ordine degli Ingegneri della Prov. di Perugia n° 4316

IL COORDINATORE PER LA SICUREZZA IN FASE DI PROGETTAZIONE: Dott. Ing. Riccardo Granello, Ordine degli Ingegneri della Prov. di Perugia n° 4313

PROTOCOLLO DATA

**OPERE MINORI TOMBINO n.1 km 0+680 Pianta profilo e sezioni**

|                 |                     |           |                               |
|-----------------|---------------------|-----------|-------------------------------|
| CODICE PROGETTO | NOME FILE           | REVISIONE | SCALA:                        |
| DPRM0190        | 700-TM01-STR-001-A  | A         | Varie                         |
| PROGETTO        | LIV. PROJ. N. PROJ. | ELAB.     |                               |
| REV.            | DESCRIZIONE         | DATA      | REDAITTO VERIFICATO APPROVATO |