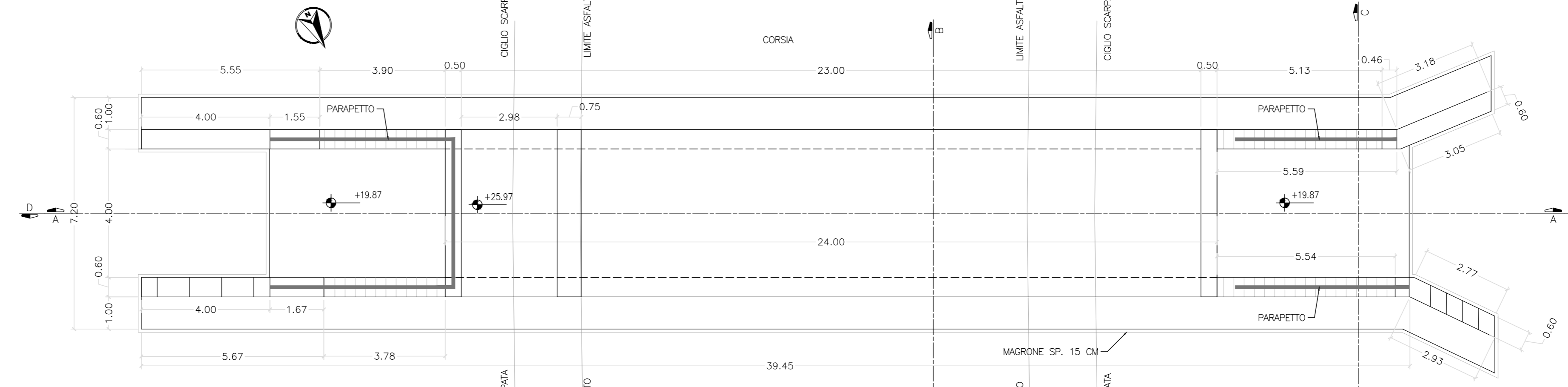
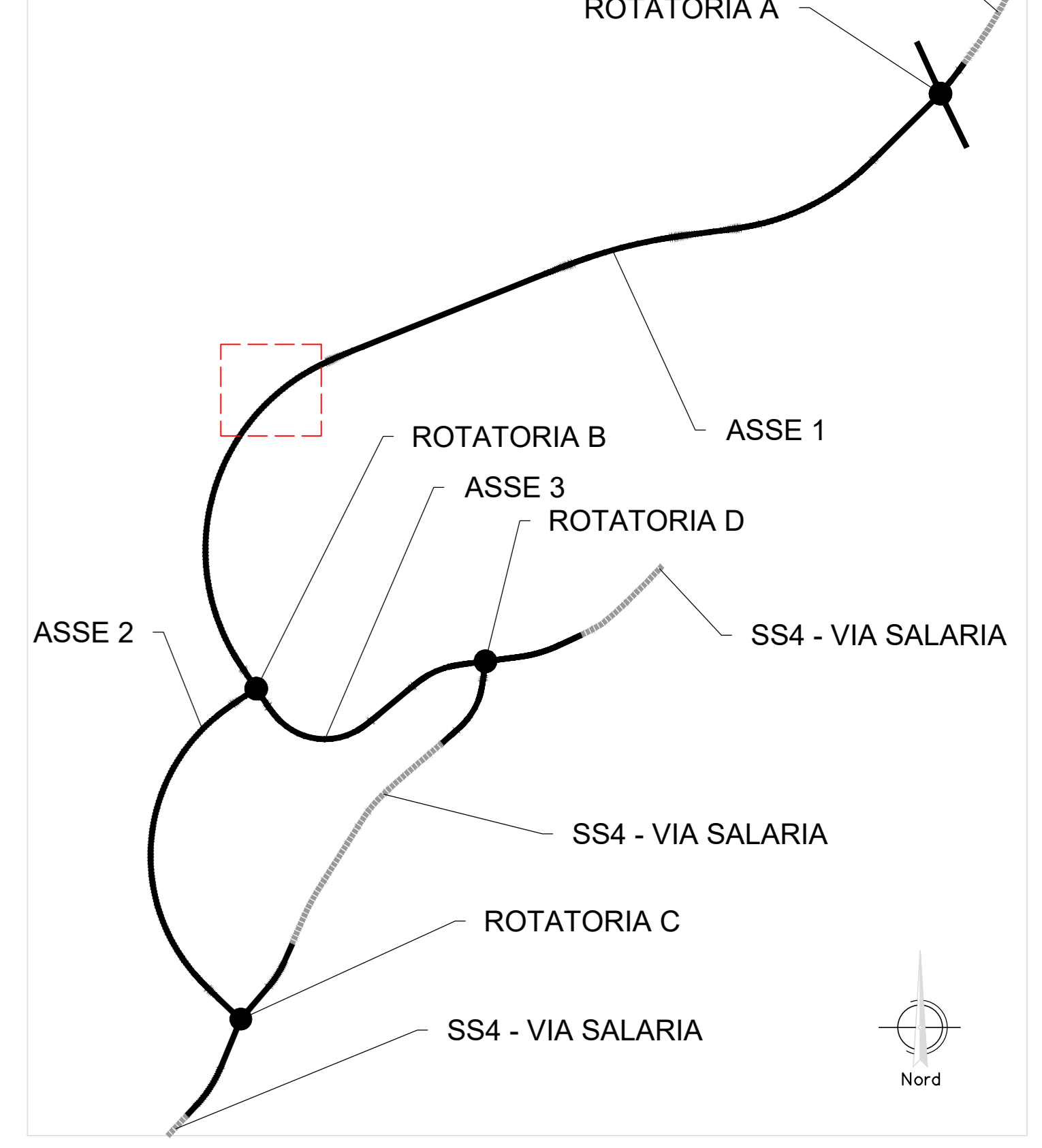
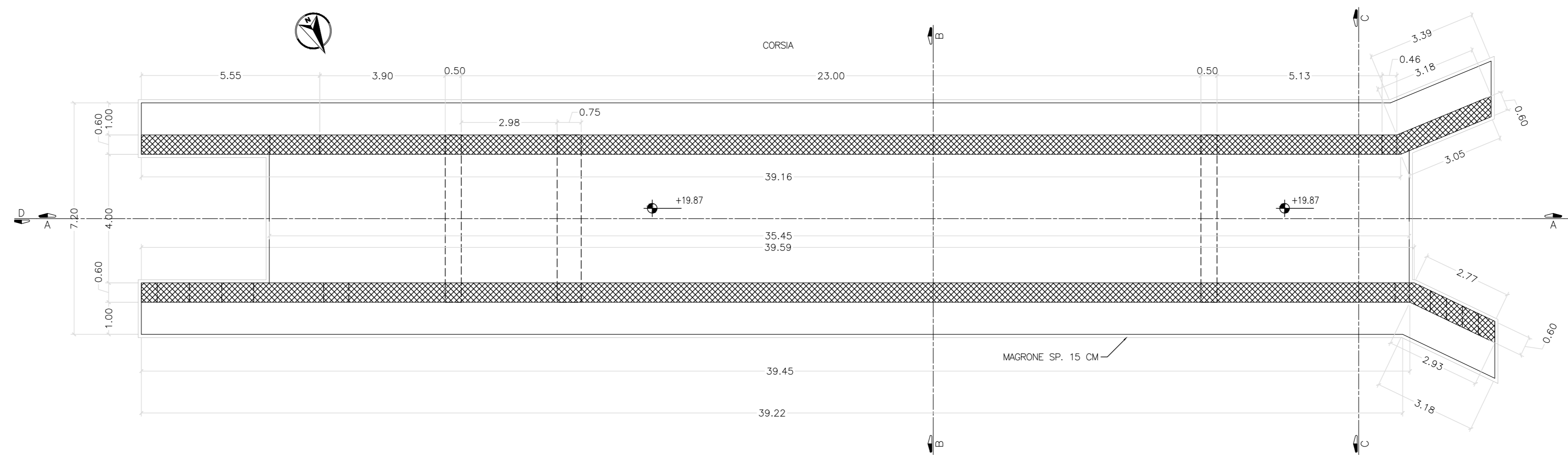


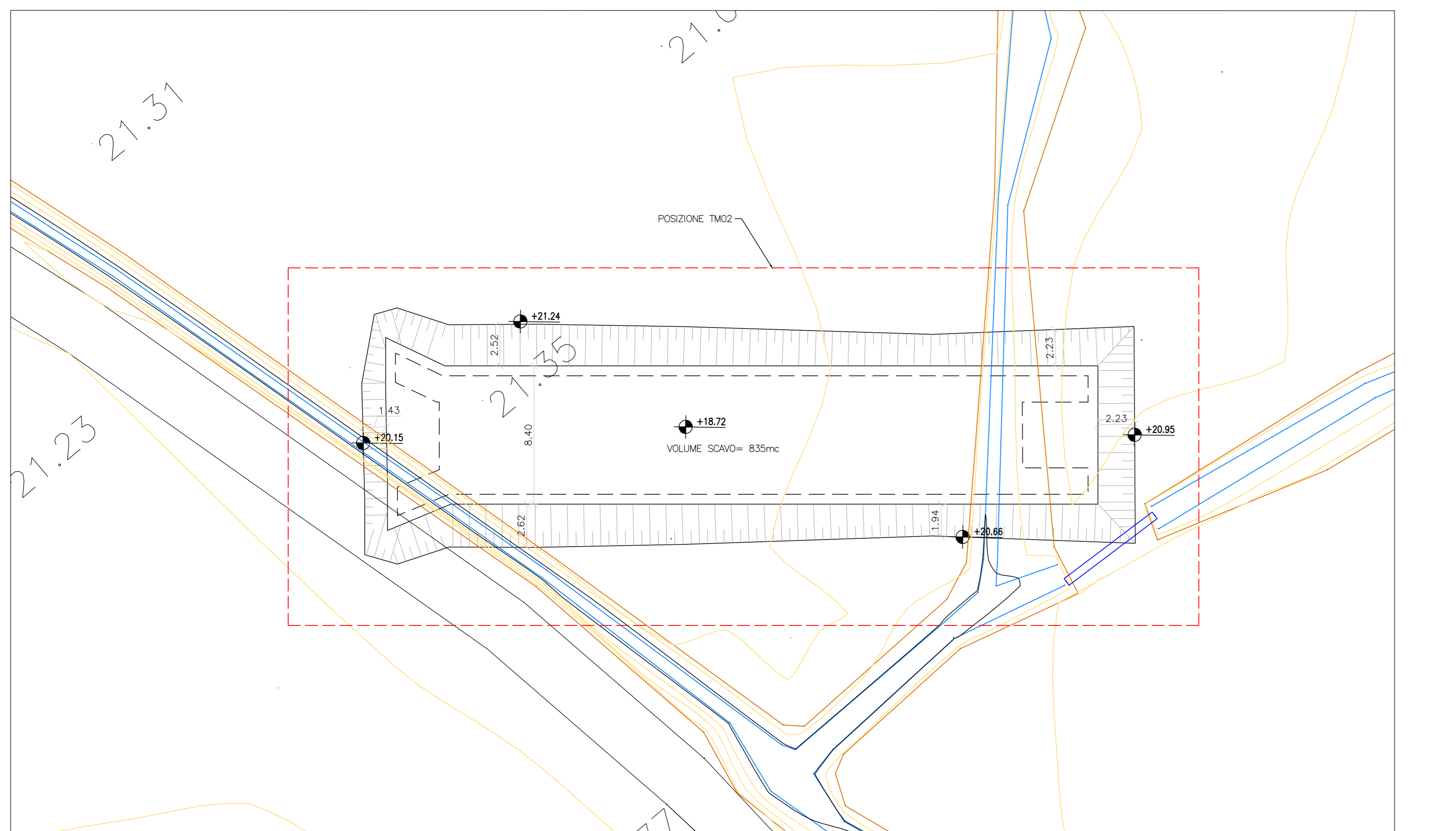
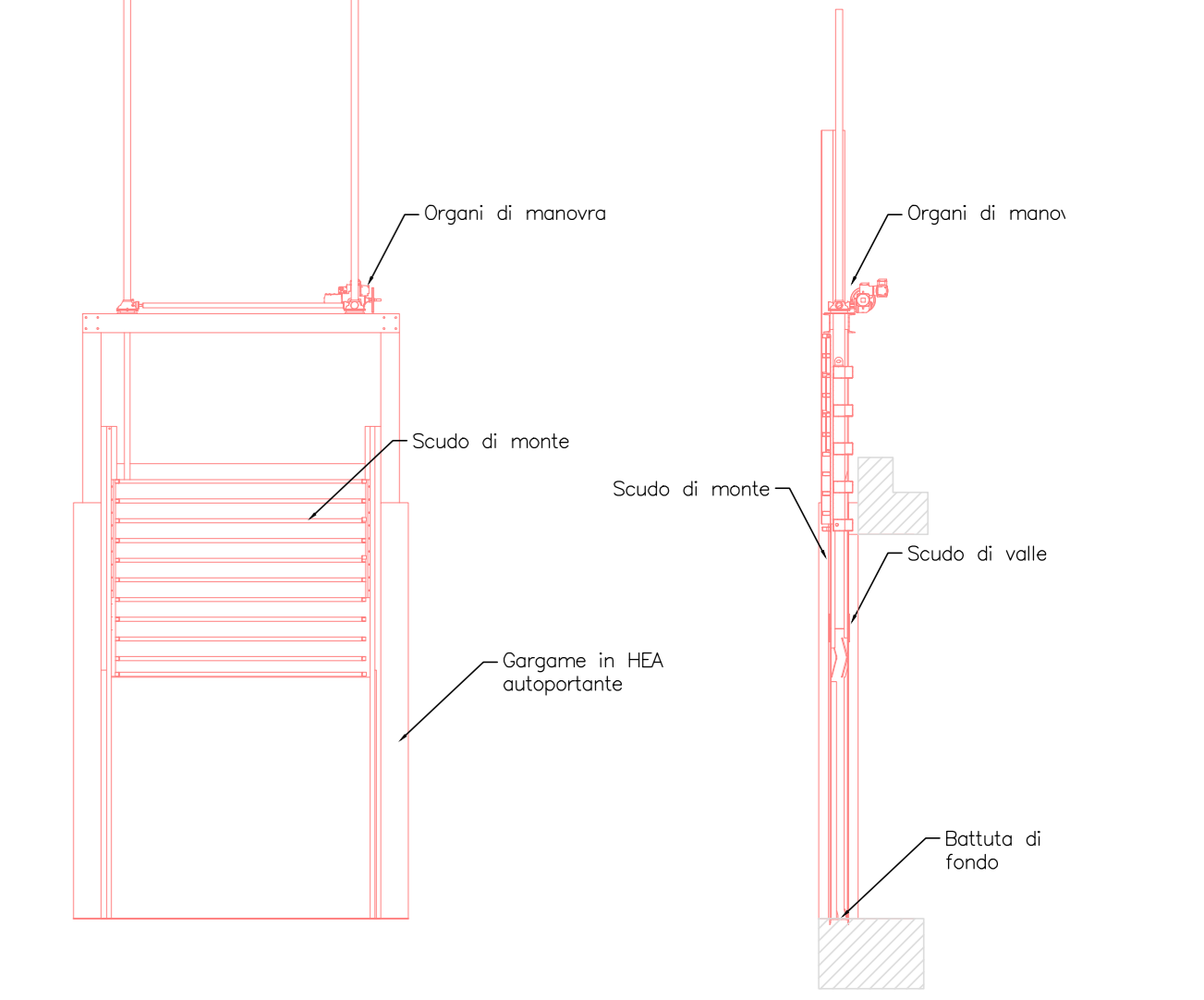
PIANTA IMPALCATO
SCALA 1:100



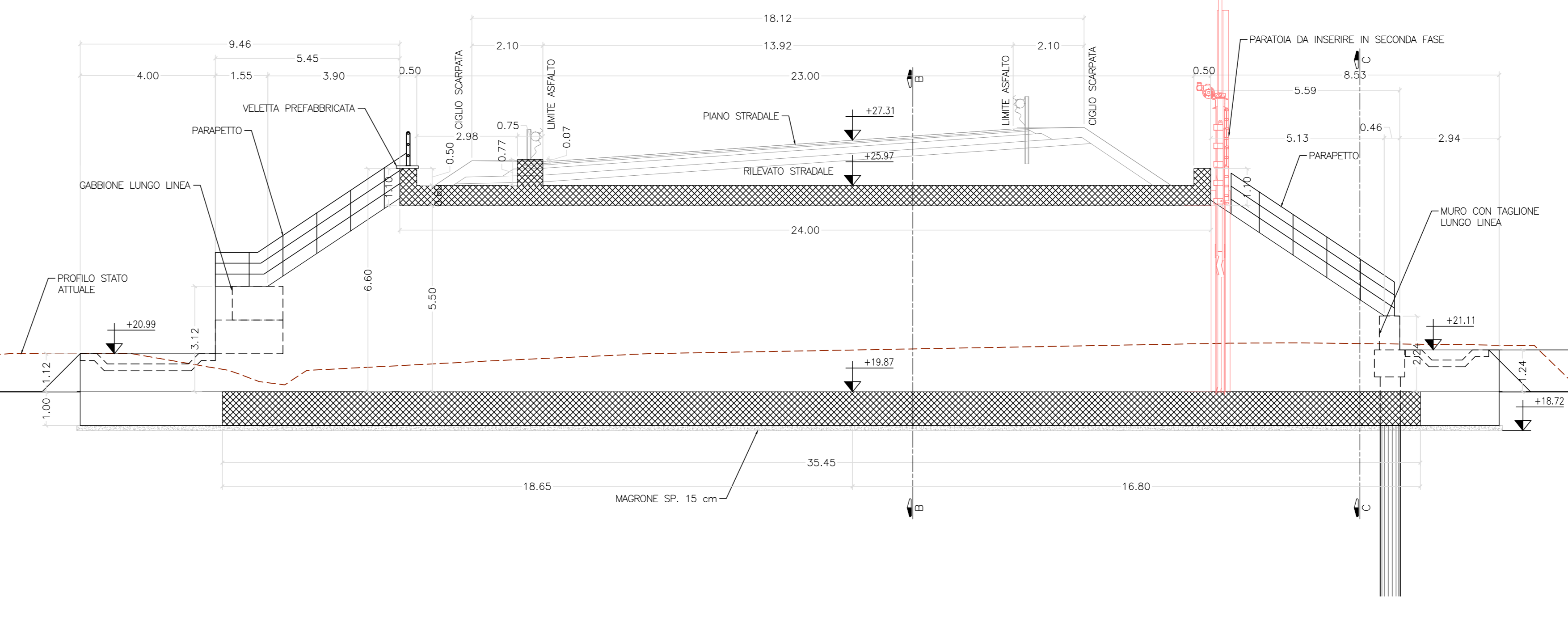
PIANTA SOTTOVIA
SCALA 1:100



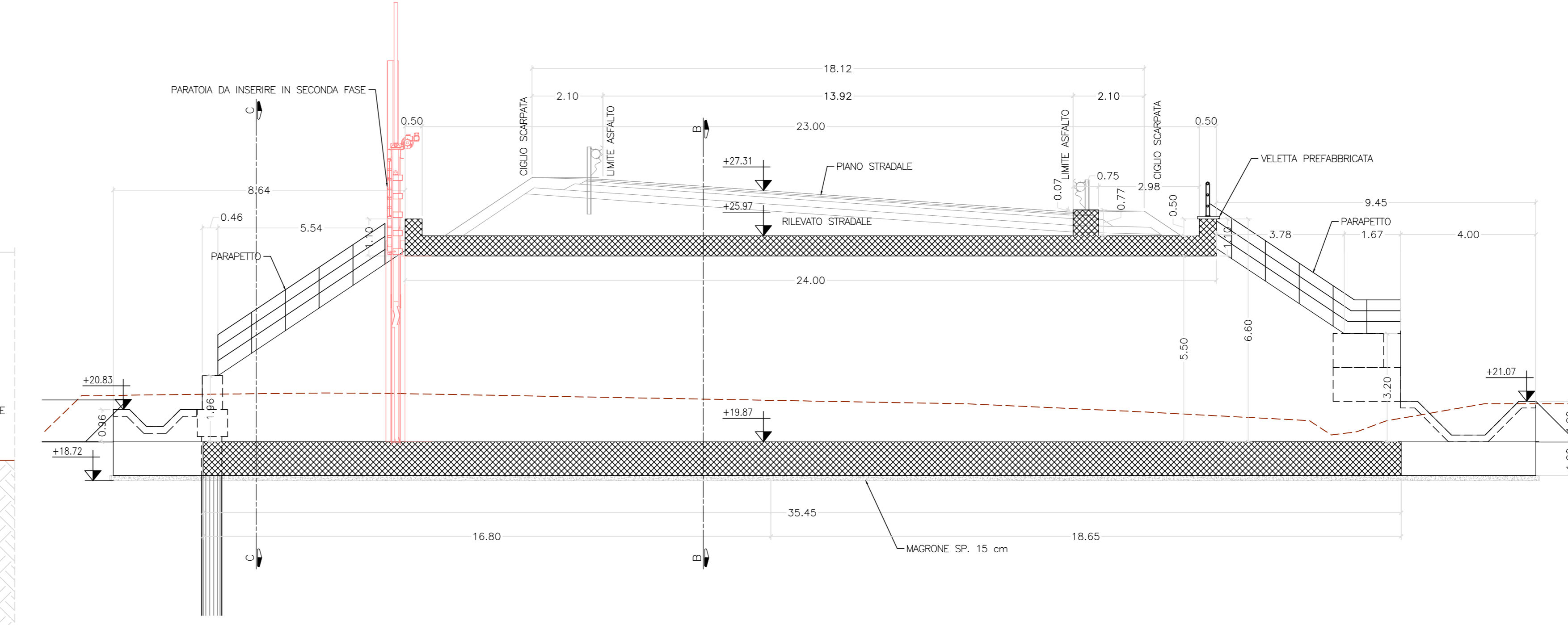
PARATOIA
PROSPETTO
SCALA 1:100



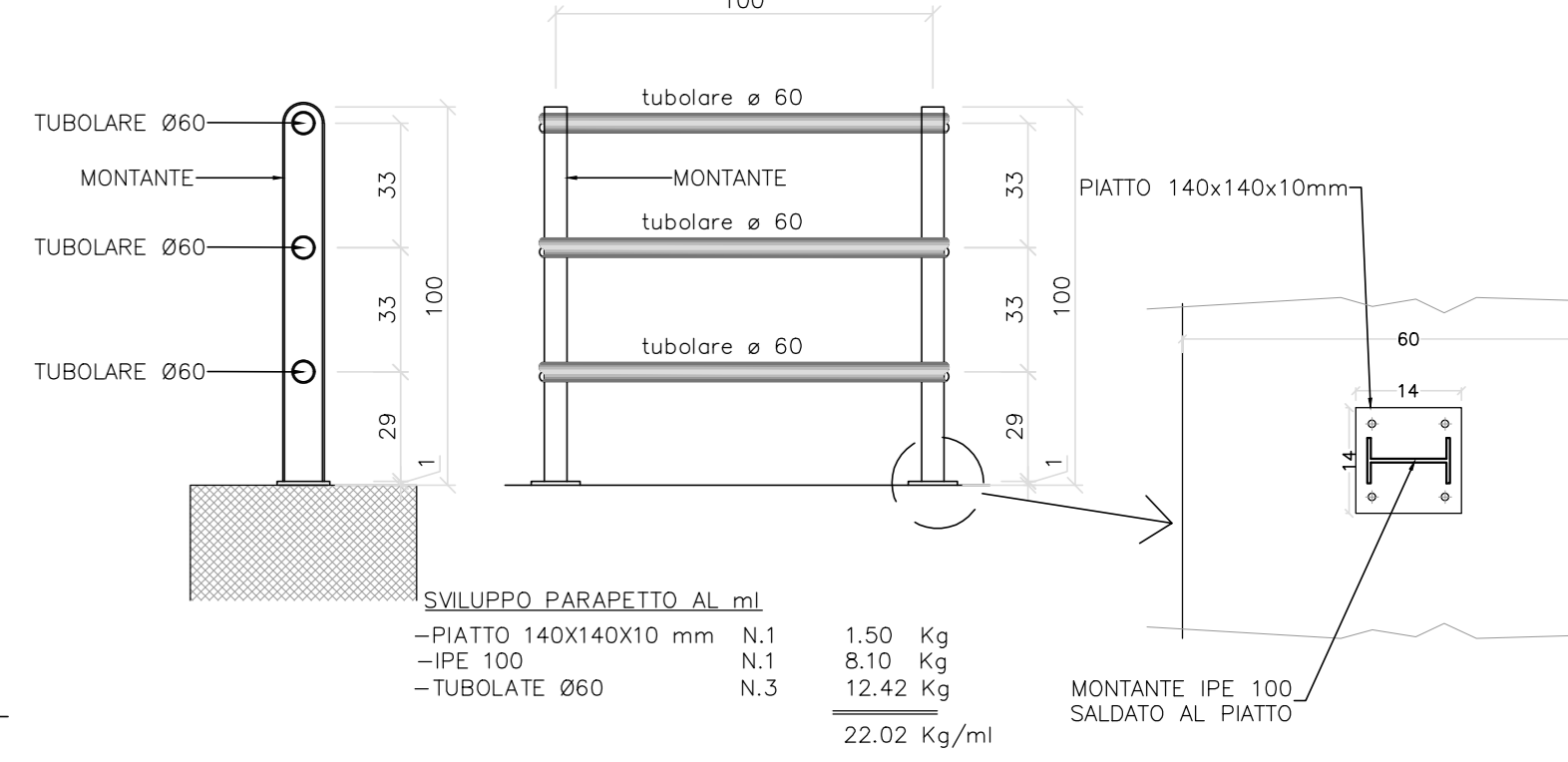
SEZIONE LONGITUDINALE A-A
SCALA 1:100



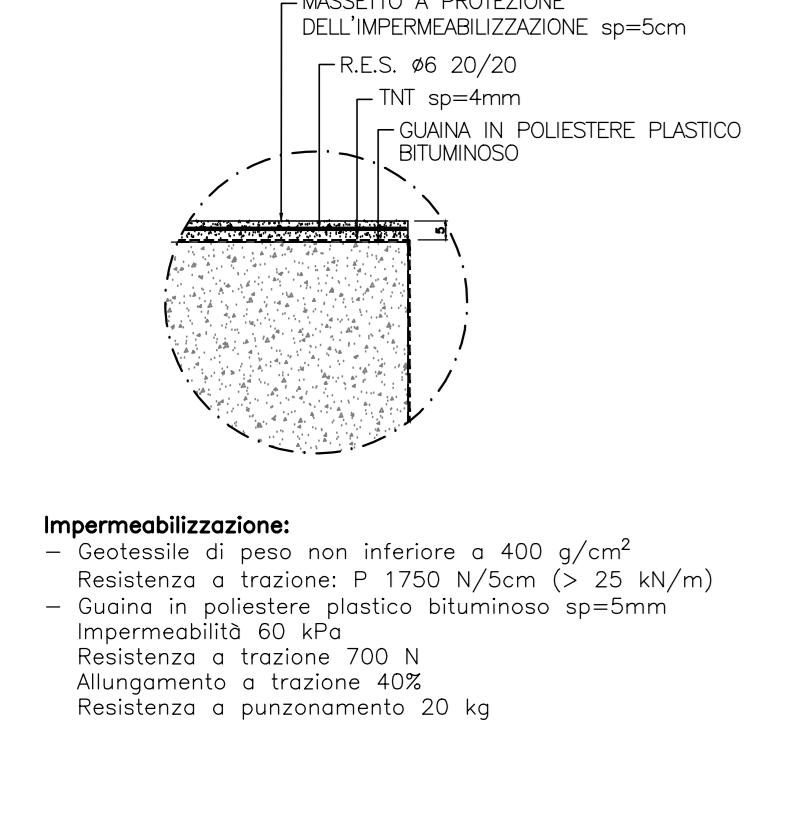
SEZIONE LONGITUDINALE D-D
SCALA 1:100



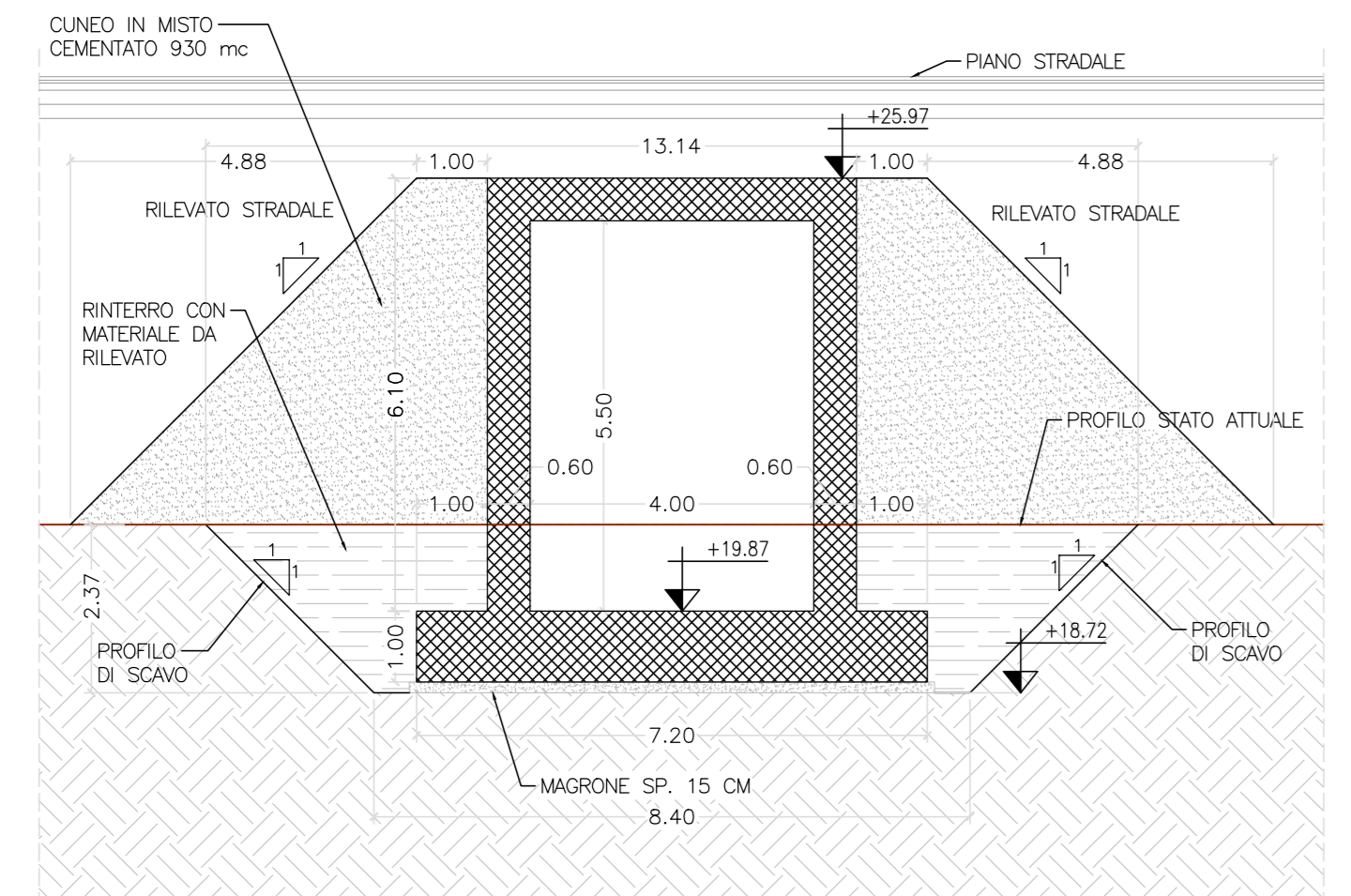
PARTICOLARE PARAPETTO
SCALA 1:20



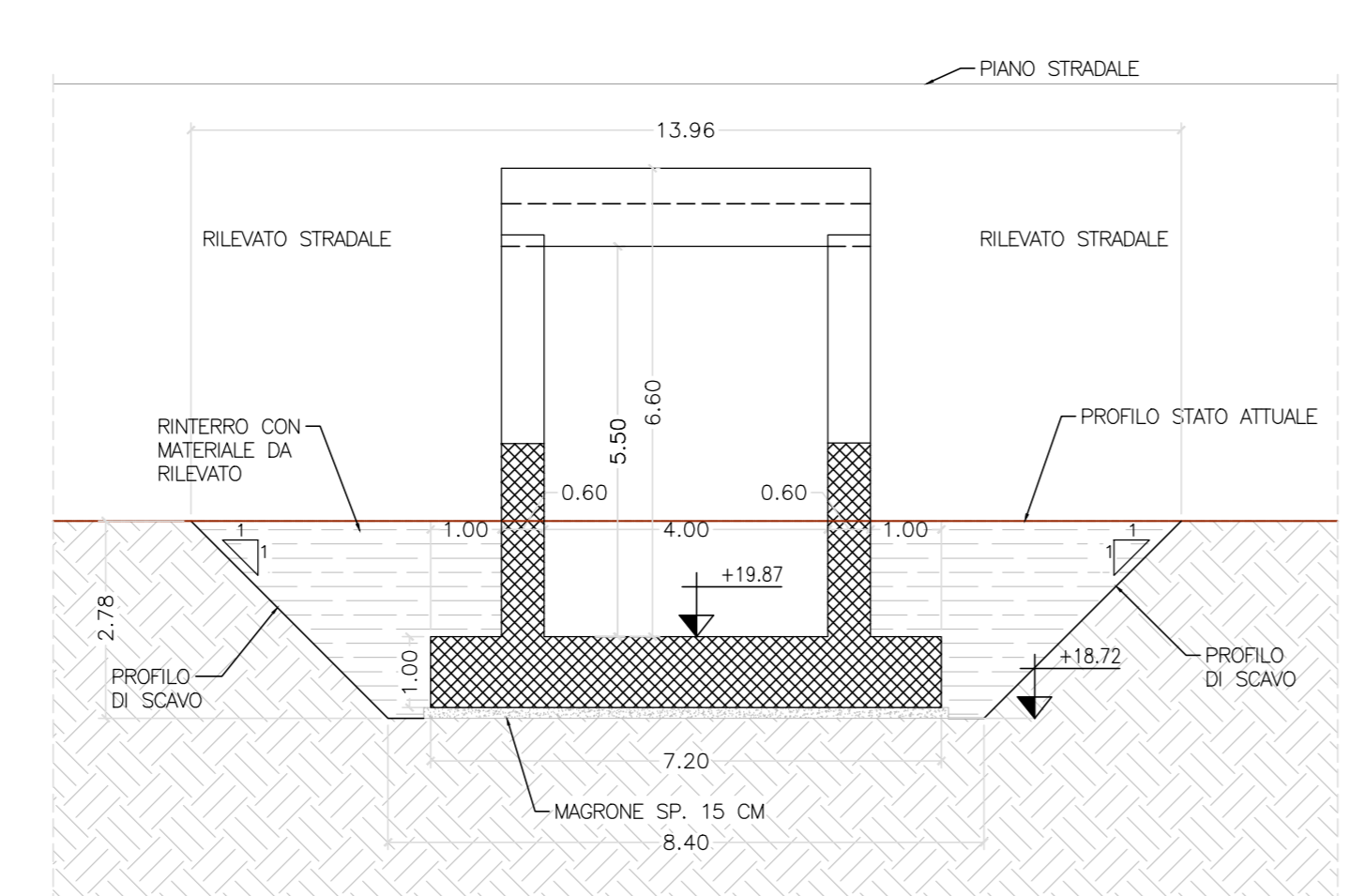
DETTAGLIO IMPERMEABILIZZAZIONE
SCALA 1:20



SEZIONE B-B
SCALA 1:100



SEZIONE C-C
SCALA 1:100



Sanas
GRUPPO FS ITALIANE

Direzione Progettazione e Realizzazione Lavori

SS4 - Variante dell'abitato di Monterotondo Scalo - 2°Stralcio

PROGETTO DEFINITIVO

PROGETTAZIONE: ATI SINTAGMA - GDG - ICARIA

IL RESPONSABILE DELL'INTEGRAZIONE DELLE PRESTAZIONI SPECIALISTICHE:
Sintagma, GDG, ICARIA

IL PROGETTISTA:
Vittorio Rotondi

IL COORDINATORE PER LA SICUREZZA IN FASE DI PROGETTAZIONE:
Sintagma

OPERE MINORI
TOMBINO n.2 Km 1+500
Pianta profilo e sezioni

PROGETTO	LIV. PROG.	N. PROJ.	REVISIONE	SCALA:
DPRM0190	D	20	A	Varie