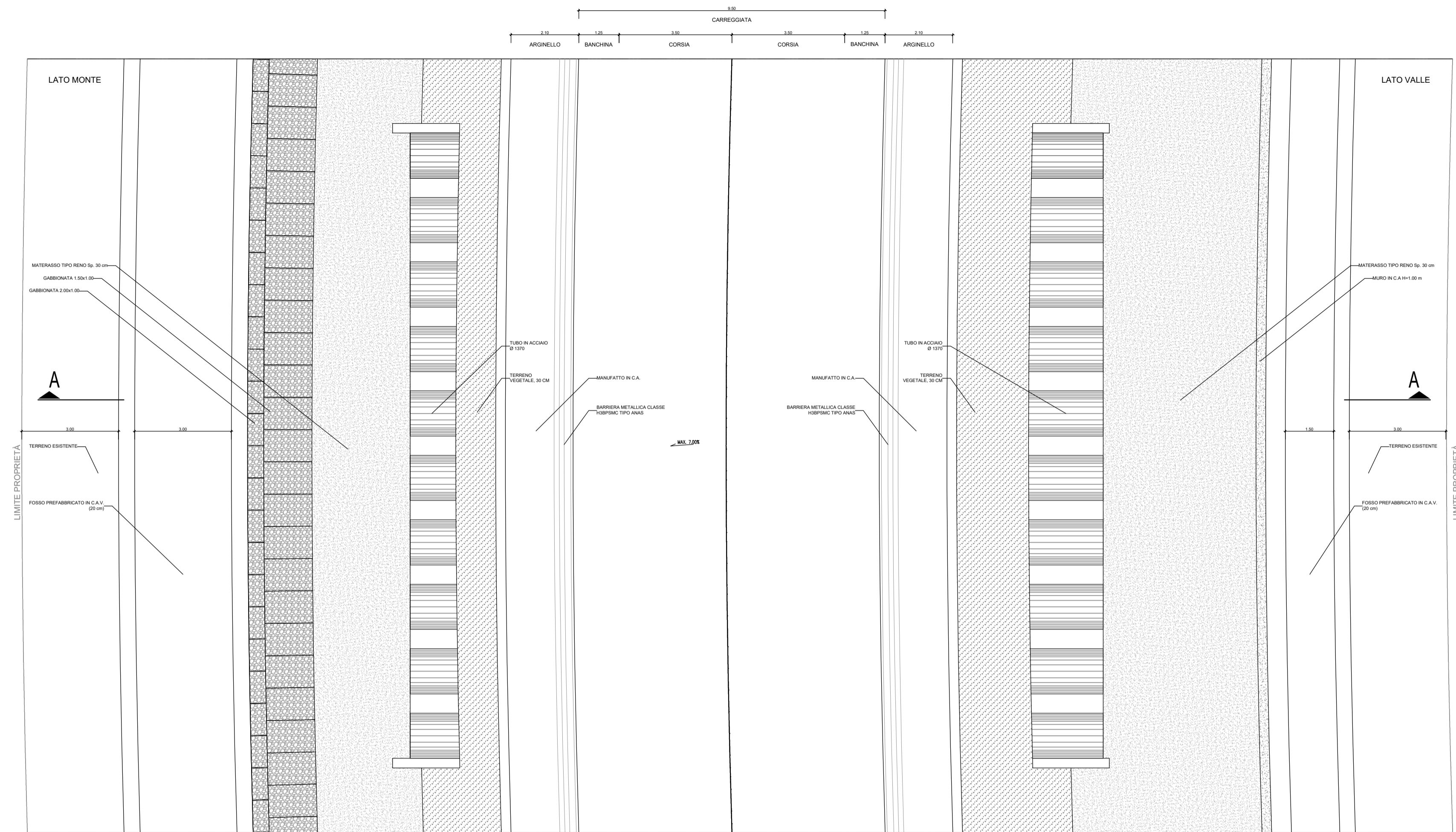
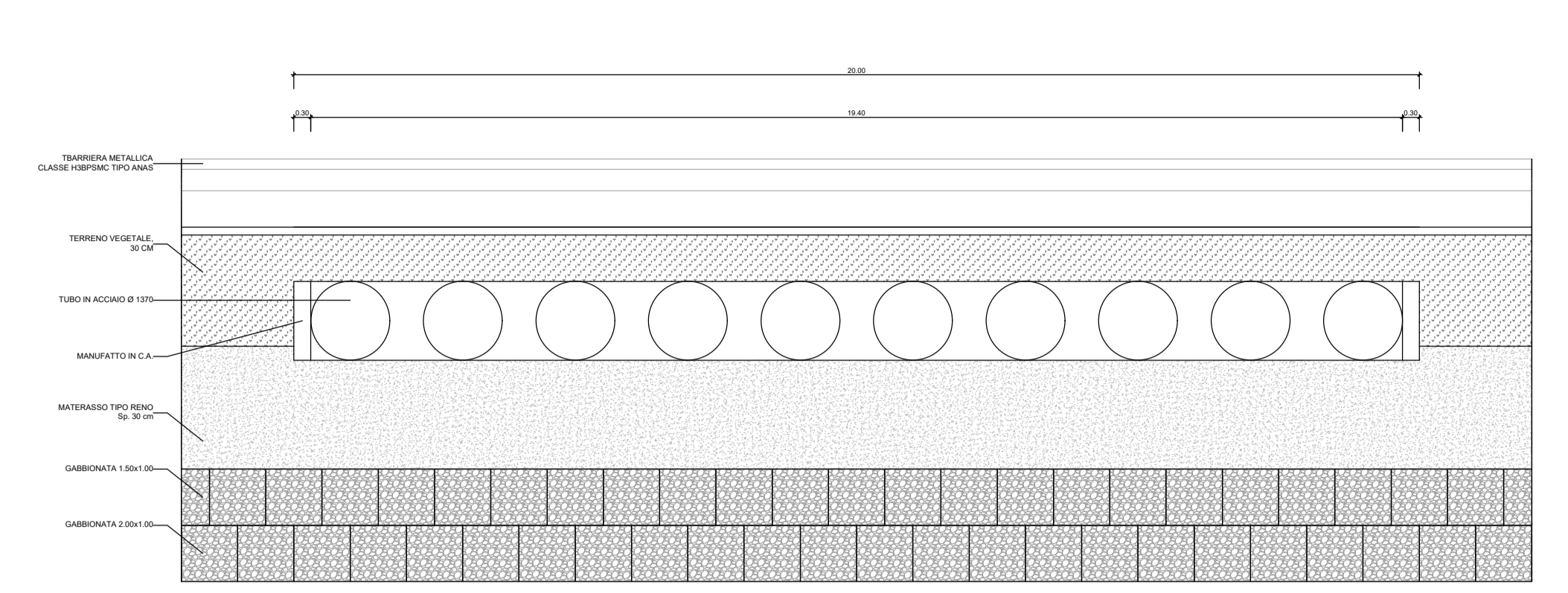


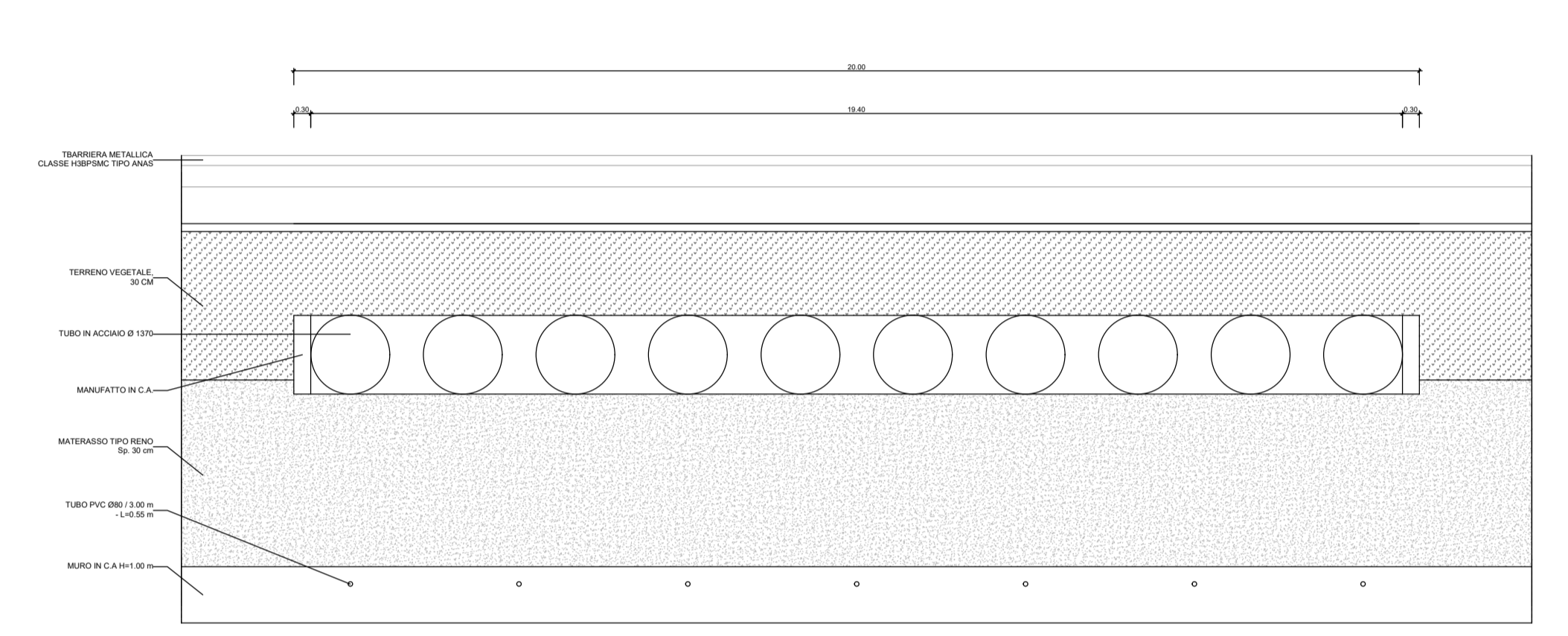
PIANTA scala 1:100



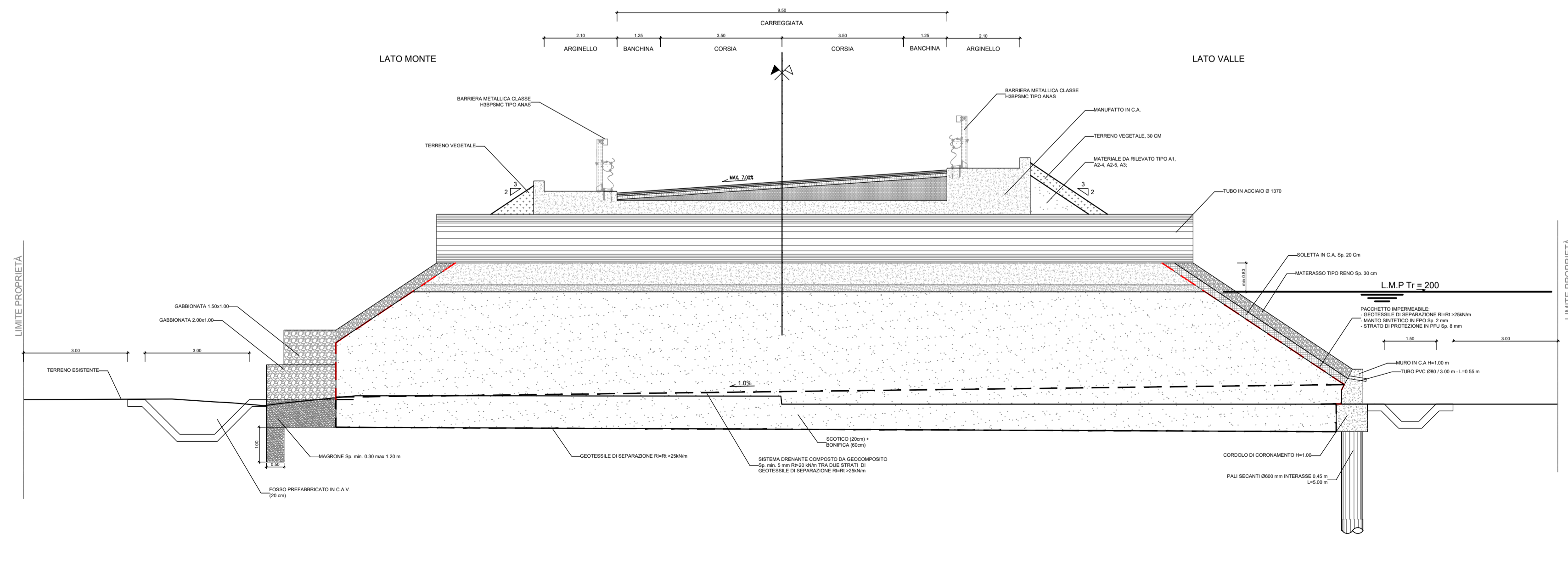
PROSPETTO A MONTE scala 1:100



PROSPETTO A VALLE scala 1:100



SEZIONE A-A scala 1:100



Direzione Progettazione e Realizzazione Lavori

**SS.4 - Variante dell'abitato di Monterotondo Scalo - 2°Stralcio**

PROGETTO DEFINITIVO

COD. RM190

PROGETTAZIONE: ATI SINTAGMA - GDG - ICARIA

IL RESPONSABILE DELL'INTEGRAZIONE DELLE PRESTAZIONI SPECIALISTICHE:  
Dott. Ing. Nando Granieri  
Ordine degli Ingegneri della Prov. di Perugia n° A351

IL GRUPPO DI PROGETTAZIONE:  
MANDATARIA:  
Mandatari:  
Dott. Ing. N. Granieri  
Dott. Arch. N. Kamenicky  
Dott. Ing. V. Truffini  
Dott. Arch. A. Bracchini  
Dott. Ing. F. Durastanti  
Dott. Ing. E. Bartolucci  
Dott. Geol. L. Scoppetta  
Dott. Ing. L. Scoppetta  
Dott. Ing. M. Briganti Botta  
Dott. Ing. E. Sellani  
Dott. Ing. L. Dirolli  
Dott. Ing. L. Nani  
Dott. Ing. F. Pambianco  
Dott. Agr. F. Berti Nalli

IL PROGETTISTA:  
Elena Bartolucci  
Ordine degli Ingegneri della Prov. di Perugia n° A3217

MANDATARI:  
Dott. Ing. D. Caracciolo  
Dott. Ing. S. Sacconi  
Dott. Ing. F. Aloe  
Dott. Ing. V. De Gori  
Dott. Ing. C. Conzatti  
Dott. Ing. M. Manzo  
Dott. Ing. V. Rotisciani  
Dott. Ing. F. Macchioni  
Dott. Ing. C. Vichiari  
Dott. Ing. V. Plurino  
Dott. Ing. G. Pulli  
Dott. Ing. C. Sugaroni

IL GEOLOGO:  
Dott. Geol. Giorgio Cerquiglini  
Ordine dei Geologi della Regione Umbria n° 108

IL R.U.P.  
Dott. Ing. Achille Devitofranceschi

IL COORDINATORE PER LA SICUREZZA IN FASE DI PROGETTAZIONE:  
Dott. Ing. Filippo Pambianco  
Ordine degli Ingegneri della Prov. di Perugia n° A1373

PROTOCOLLO DATA

**OPERE MINORI  
ATTRAVERSAMENTO TUBI DI RILANCIO**  
Pianta e sezioni

CODICE PROGETTO		NOME FILE		REVISIONE	SCALA:
PROGETTO		700-TM04-STR-DI01-A			
LEV. PROG.	N. PROG.	CODICE ELAB.		A	Varie
DPRM0190	D 20	T00TM04STRDI01			
REV.	DESCRIZIONE	DATA	REDATTO	VERIFICATO	APPROVATO
A	Emissione	17/01/2021	M.De Tursi	E.Bartolucci	N.Granieri