






Direzione Progettazione e Realizzazione Lavori

SS.4 - Variante dell'abitato di Monterotondo Scalo - 2° Stralcio

PROGETTO DEFINITIVO COD. RM190

PROGETTAZIONE: ATI SINTAGMA - GDG - ICARIA

<p>IL RESPONSABILE DELL'INTEGRAZIONE DELLE PRESTAZIONI SPECIALISTICHE: Dott. Ing. Nando Granieri Ordine degli Ingegneri della Prov. di Perugia n° A351</p> <p>IL PROGETTISTA: Elena Bartolucci Ordine degli Ingegneri della Prov. di Perugia n° A3217</p> <p>IL GEOLOGO: Dott. Geol. Giorgio Cerquiglini Ordine dei Geologi della Regione Umbria n° 108</p> <p>IL R.U.P.: Dott. Ing. Achille Devitofranceschi</p> <p>IL COORDINATORE PER LA SICUREZZA IN FASE DI PROGETTAZIONE: Dott. Ing. Filippo Pambianco Ordine degli Ingegneri della Prov. di Perugia n° A1373</p>	<p>IL GRUPPO DI PROGETTAZIONE: MANDATARIA:</p> <div style="display: flex; justify-content: space-between;"> <div style="text-align: center;">  Sintagma </div> <div style="text-align: center;">  GOTECNICAL DESIGN GROUP </div> <div style="text-align: center;">  ICARIA </div> </div> <p>MANDANTARI:</p> <table style="width: 100%; text-align: center;"> <tr> <td>Dott. Ing. N. Granieri</td> <td>Dott. Ing. D. Caraccioli</td> <td>Dott. Ing. V. Rotisciani</td> </tr> <tr> <td>Dott. Arch. N. Karamecky</td> <td>Dott. Ing. S. Sacconi</td> <td>Dott. Ing. F. Macchioni</td> </tr> <tr> <td>Dott. Ing. V. Truffini</td> <td>Dott. Ing. F. Aloe</td> <td>Geom. C. Vietri</td> </tr> <tr> <td>Dott. Arch. A. Bracchini</td> <td>Dott. Ing. V. De Gori</td> <td>Dott. Ing. V. Plunio</td> </tr> <tr> <td>Dott. Ing. F. Durastanti</td> <td>Dott. Ing. C. Conzatti</td> <td>Dott. Ing. G. Pulli</td> </tr> <tr> <td>Dott. Ing. E. Bartolucci</td> <td>Geom. M. Manzo</td> <td>Geom. C. Sugarini</td> </tr> </table> <p>IL GEOLOGO: Dott. Ing. L. Scoppetta Geom. L. Sorrenti Dott. Ing. M. Briganti Botta Dott. Ing. E. Sellani Dott. Ing. L. Drielli Dott. Ing. L. Nani Dott. Ing. F. Pambianco Dott. Agr. F. Berti Nalli</p> <p>INGEGNERI DELLA PROVINCIA DI PERUGIA: Nando Granieri Filippo Pambianco</p> <p>INGEGNERI DELLA PROVINCIA DI PERUGIA: Stazione A n° A3217 Stazione B n° A3217</p>	Dott. Ing. N. Granieri	Dott. Ing. D. Caraccioli	Dott. Ing. V. Rotisciani	Dott. Arch. N. Karamecky	Dott. Ing. S. Sacconi	Dott. Ing. F. Macchioni	Dott. Ing. V. Truffini	Dott. Ing. F. Aloe	Geom. C. Vietri	Dott. Arch. A. Bracchini	Dott. Ing. V. De Gori	Dott. Ing. V. Plunio	Dott. Ing. F. Durastanti	Dott. Ing. C. Conzatti	Dott. Ing. G. Pulli	Dott. Ing. E. Bartolucci	Geom. M. Manzo	Geom. C. Sugarini
Dott. Ing. N. Granieri	Dott. Ing. D. Caraccioli	Dott. Ing. V. Rotisciani																	
Dott. Arch. N. Karamecky	Dott. Ing. S. Sacconi	Dott. Ing. F. Macchioni																	
Dott. Ing. V. Truffini	Dott. Ing. F. Aloe	Geom. C. Vietri																	
Dott. Arch. A. Bracchini	Dott. Ing. V. De Gori	Dott. Ing. V. Plunio																	
Dott. Ing. F. Durastanti	Dott. Ing. C. Conzatti	Dott. Ing. G. Pulli																	
Dott. Ing. E. Bartolucci	Geom. M. Manzo	Geom. C. Sugarini																	

PROTOCOLLO: _____ DATA: _____

OPERE MINORI ATTRaversamento TUBI DI RILANCIO Pianta e sezioni di carpenteria

CODICE PROGETTO		NOME FILE		REVISIONE	SCALA:
PROGETTO	LEV. PROG.	N. PROG.	700-TM04-STR-DI02-A	A	Varie
DPRM0190	D	20	CODICE ELAB. T00TM04STRDI02		
A	Emissione	17/01/2021	M.De Tursi	E.Bartolucci	N.Granieri
REV.	DESCRIZIONE	DATA	REDATTO	VERIFICATO	APPROVATO