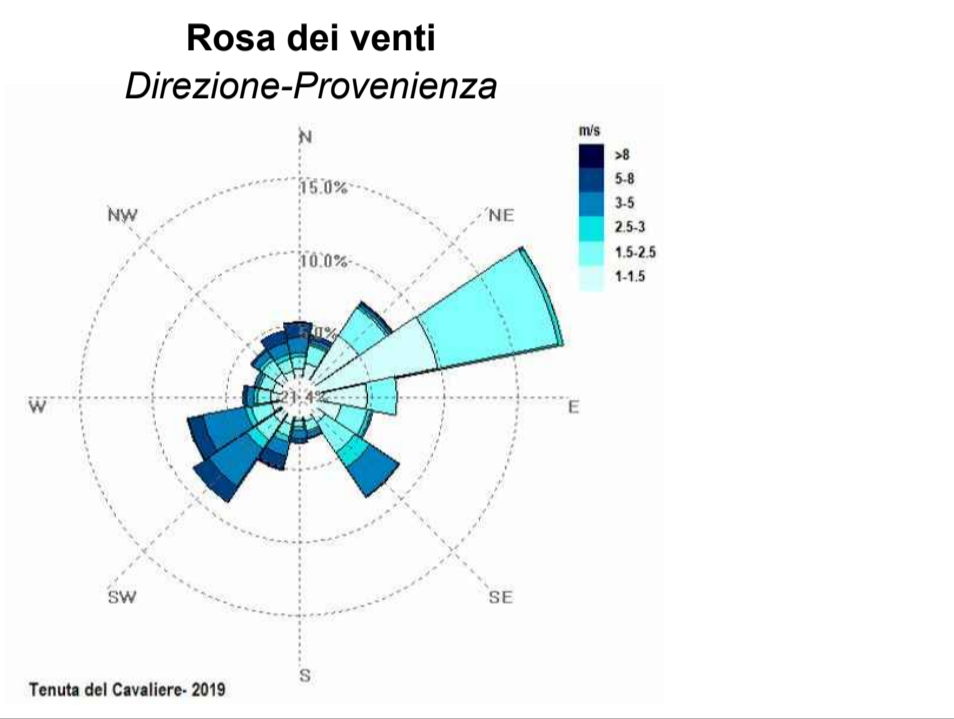



Recettore	Coordinate		Media annuale di concentrazione di PM10 PROGETTO 2035 [mg/m <sup>3</sup> ]	PM10 media annua Livelli di isoconcentrazione [µg/m <sup>3</sup> ]
	X	Y		
R01	300396.4	4659573.4	0.0206	
R02	300288.4	4659898.0	0.0194	
R03	299740.2	4659532.4	0.0410	
R04	299653.6	4659287.7	0.0253	
R05	299212.0	4659113.3	0.0162	
R06	299469.3	4658886.0	0.0209	
R07	299553.7	4658829.3	0.0301	
R08	299526.0	4658784.4	0.0243	
R09	299553.7	4658765.8	0.0512	
R10	299576.8	4658745.2	0.0512	
R11	299612.4	4658661.9	0.0528	
R12	299563.3	4658670.3	0.0599	
R13	299547.2	4658651.7	0.0599	
R14	299573.4	4658639.8	0.0329	
R15	299555.5	4658601.1	0.0329	
R16	299515.9	4658583.2	0.0413	
R17	299359.0	4658566.5	0.0701	
R18	299302.4	4658520.9	0.0571	
R19	299299.6	4658489.3	0.0465	
R20	299254.0	4658467.2	0.0441	
R21	299210.3	4658457.6	0.0441	
R22	299201.7	4658439.8	0.0522	
R23	299226.1	4658441.9	0.0484	
R24	299344.6	4658449.4	0.0334	
R25	299305.3	4658460.0	0.0465	
R26	299308.2	4658430.7	0.0295	
R27	299243.4	4658388.5	0.0484	
R28	299063.9	4658196.8	0.0588	
R29	299030.8	4658127.7	0.0584	
R30	299000.3	4658102.3	0.0603	
R31	298964.8	4658114.9	0.0603	
R32	298987.6	4658222.9	0.0420	
R33	298958.8	4658258.9	0.0360	

Limite PM10 per la salute umana: 40 [µg/m<sup>3</sup>]  
 Fondo PM10: 21 [µg/m<sup>3</sup>] (Centralina ARPA "Stazione di Guidonia")







**Direzione Progettazione e Realizzazione Lavori**

### SS.4 - Variante dell'abitato di Monterotondo Scalo - 2°Stralcio

**PROGETTO DEFINITIVO** COD. RM190

PROGETTAZIONE: ATI SINTAGMA - GDG - ICARIA

<p><b>IL RESPONSABILE DELL'INTEGRAZIONE DELLE PRESTAZIONI SPECIALISTICHE:</b>          Dott. Ing. Nando Granieri          Ordine degli Ingegneri della Prov. di Perugia n° A351</p> <p><b>IL PROGETTISTA:</b>          Elena Bartolucci          Ordine degli Ingegneri della Prov. di Perugia n° A3217</p> <p><b>IL GEOLOGO:</b>          Dott. Geol. Giorgio Cerquiglioni          Ordine dei Geologi della Regione Umbria n°108</p> <p><b>IL R.U.P.:</b>          Dott. Ing. Achille Devitofranceschi</p> <p><b>IL COORDINATORE PER LA SICUREZZA IN FASE DI PROGETTAZIONE:</b>          Dott. Ing. Filippo Pambianco          Ordine degli Ingegneri della Prov. di Perugia n° A1373</p>	<p><b>IL GRUPPO DI PROGETTAZIONE:</b>  <b>MANDATARIA:</b>    </p> <p><b>MANDANTARI:</b>          Dott. Ing. N. Granieri          Dott. Arch. N. Kamenicky          Dott. Ing. V. Truffini          Dott. Arch. A. Bracchini          Dott. Ing. F. Barattani          Dott. Ing. E. Bartolucci          Dott. Geol. G. Cerquiglioni          Dott. Ing. L. Scoppetta          Dott. Ing. L. Sorensen          Dott. Ing. M. Briganti Botta          Dott. Ing. E. Sellani          Dott. Ing. L. Diodati          Dott. Ing. L. Nani          Dott. Ing. F. Fioravanzo          Dott. Agr. F. Bertì Nalli</p> <p><b>INGEGNERI DELLA PROVINCIA DI PERUGIA:</b>          Dott. Ing. V. Rotisciani          Dott. Ing. F. Macchioni          Dott. Ing. C. Vicini          Dott. Ing. V. Piumo          Dott. Ing. G. Pulli          Dott. Ing. C. Sgarani</p>
---	--

PROTOCOLLO: DATA

### AMBIENTE ANALISI AMBIENTALE - ARIA Planimetria dei recettori e concentrazioni PM10 - Post operam

CODICE PROGETTO		NOME FILE		REVISIONE	SCALA:
PROGETTO	LEV. PROG.	N. PROG.	T00-IA04-AMB-PL08-A		
DPRM0190	D	20	CODICE ELAB. T00IA04AMBPL08	A	1:5.000
A	Emissione			17/01/2021	S.Bracchini A. Bracchini N.Granieri
REV.	DESCRIZIONE			DATA	REDATTO VERIFICATO APPROVATO