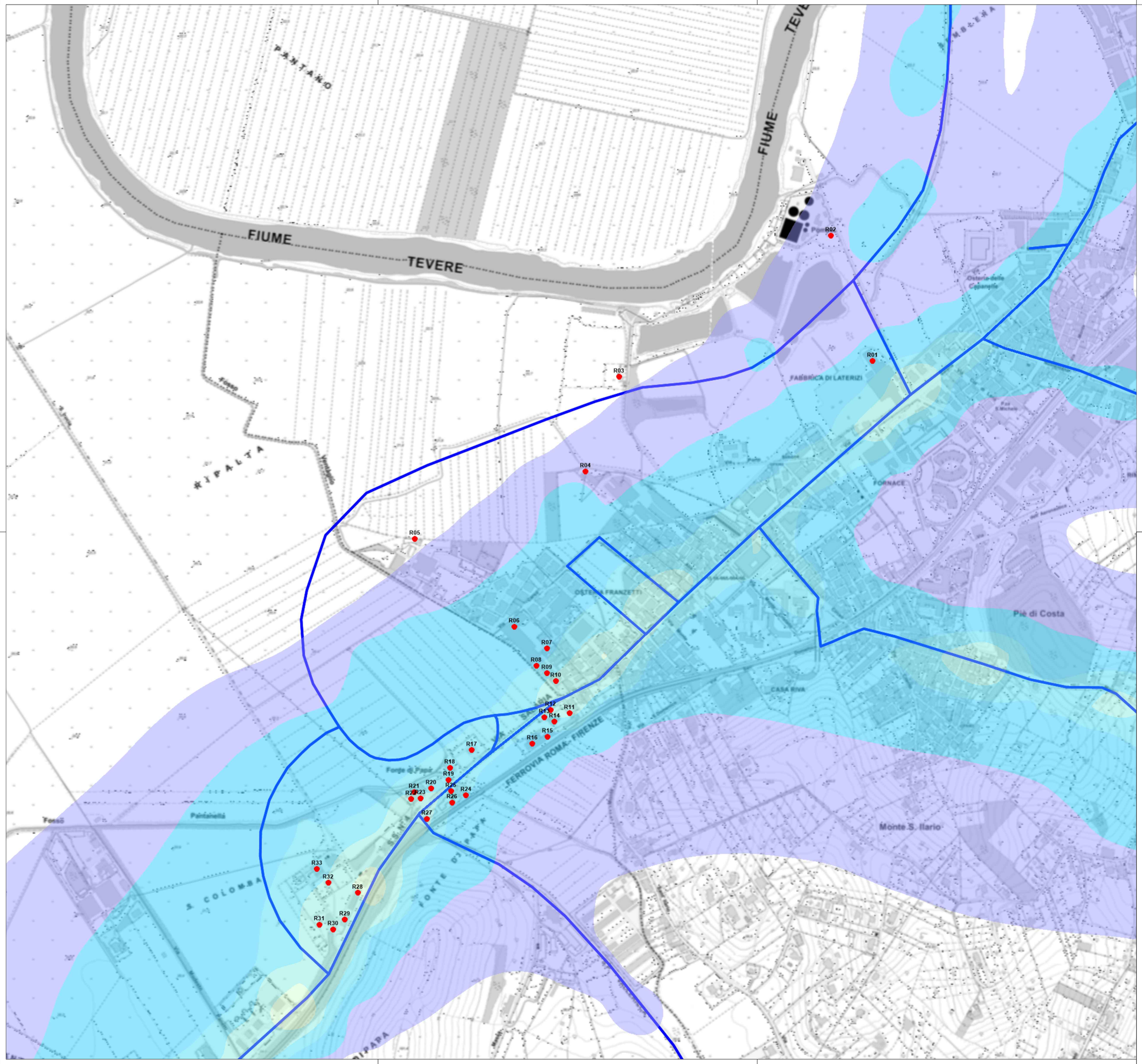

Recettore	Coordinate X	Coordinate Y	Media annuale di concentrazione di PM2.5 PROGETTO 2035 [mg/m³]
R01	300396.4	4659573.4	0.0147
R02	300288.4	4659898.0	0.0138
R03	299740.2	4659532.4	0.0292
R04	299653.6	4659287.7	0.0180
R05	299212.0	4659113.3	0.0116
R06	299469.3	4658886.0	0.0149
R07	299553.7	4658829.3	0.0214
R08	299526.0	4658784.4	0.0173
R09	299553.7	4658765.8	0.0365
R10	299576.8	4658745.2	0.0365
R11	299612.4	4658661.9	0.0376
R12	299563.3	4658670.3	0.0427
R13	299547.2	4658651.7	0.0427
R14	299573.4	4658639.8	0.0234
R15	299555.5	4658601.1	0.0234
R16	299515.9	4658583.2	0.0294
R17	299359.0	4658566.5	0.0500
R18	299302.4	4658520.9	0.0407
R19	299299.6	4658489.3	0.0332
R20	299254.0	4658467.2	0.0314
R21	299210.3	4658457.6	0.0314
R22	299201.7	4658439.8	0.0372
R23	299226.1	4658441.9	0.0345
R24	299344.6	4658449.4	0.0238
R25	299305.3	4658460.0	0.0332
R26	299308.2	4658430.7	0.0210
R27	299243.4	4658388.5	0.0345
R28	299063.9	4658196.8	0.0419
R29	299030.8	4658127.7	0.0416
R30	299000.3	4658102.3	0.0430
R31	298964.8	4658114.9	0.0430
R32	298987.6	4658222.9	0.0300
R33	298958.8	4658258.9	0.0257

Limite PM2.5: per la salute umana: 25 [µg/m³]
Fondo PM2.5: 13 [µg/m³] (Centralina ARPA "Stazione di Guidonia")

PM2.5 media annua
Livelli di isoconcentrazione
[µg/m3]

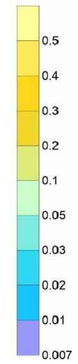

Rosa dei venti
Direzione-Provenienza

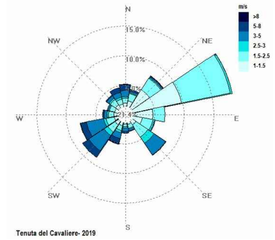

Tenuta del Cavaliere- 2019

anas
GRUPPO FS ITALIANE

Direzione Progettazione e Realizzazione Lavori

SS.4 - Variante dell'abitato di Monterotondo Scalo - 2°Stralcio

PROGETTO DEFINITIVO — COD. RM190

PROGETTAZIONE: ATI SINTAGMA - GDG - ICARIA

IL RESPONSABILE DELL'INTEGRAZIONE DELLE PRESTAZIONI SPECIALISTICHE:
Dott. Ing. Nando Granieri
Ordine degli Ingegneri della Prov. di Perugia n° A351

IL PROGETTISTA:
Elena Bartolocci
Ordine degli Ingegneri della Prov. di Perugia n°A3217

IL GEOLOGO:
Dott. Geol. Giorgio Cerquiglini
Ordine dei Geologi della Regione Umbria n°108

Il R.U.P.
Dott. Ing.
Achille Devitofranceschi

IL COORDINATORE PER LA SICUREZZA IN FASE DI PROGETTAZIONE:
Dott. Ing. Filippo Pambianco
Ordine degli Ingegneri della Prov. di Perugia n° A1373

PROTOCOLLO | DATA

IL GRUPPO DI PROGETTAZIONE:
MANDATARIA: Sintagma
Dott.Ing. N.Granieri, Dott.Arch. N.Kamenicky, Dott.Ing. V.Truffini, Dott.Arch. A.Bracchini, Dott.Ing. F.Durastanti, Dott.Ing. E.Bartolocci, Dott.Geol. G.Cerquiglini, Geom. S.Scopetta, Dott.Ing. L.Strenna, Dott.Ing. M.Brignati Botta, Dott.Ing. E.Sellari, Dott.Ing. L.Dinelli, Dott.Ing. L.Nani, Dott.Ing. F.Pambianco, Dott. Agr. F.Berti Nulli

MANDANTI: GEOTECHNICAL DESIGN GROUP; ICARIA società di ingegneria
Dott. Ing. D.Carlaccini, Dott. Ing. S.Sacconi, Dott. Ing. F.Alve, Dott. Ing. V.De Gori, Dott. Ing. C.Consorti, Geom. M.Manzo
Dott. Ing. V.Rotisciani, Dott. Ing. F.Macchioni, Geom. C.Vacchini, Dott. Ing. V.Piunno, Dott. Ing. G.Pulli, Geom. C.Sugaroni

ORDINE DEGLI INGEGNERI DELLA PROVINCIA DI PERUGIA — Sezione A — DOTTORE INGEGNERE NANDO GRANIERI — SETTORE CIVILE E AMBIENTALE, SETTORE INDUSTRIALE, SETTORE DELL'INFORMAZIONE
ORDINE DEGLI INGEGNERI DELLA PROVINCIA DI PERUGIA — Sezione A N° A3217 — DOTTORE INGEGNERE ELENA BARTOLOCCI — SETTORE CIVILE E AMBIENTALE

AMBIENTE
ANALISI AMBIENTALE - ARIA
Planimetria dei recettori e concentrazioni PM2.5 - Post operam

CODICE PROGETTO (PROGETTO / LIV. PROG. / N. PROG.)	NOME FILE	REVISIONE	SCALA:
DPRM0190 D 20	T00-IA04-AMB-PL11-A CODICE ELAB. T00IA04AMBPL11	A	1:5.000

REV.	DESCRIZIONE	DATA	REDATTO	VERIFICATO	APPROVATO
A	Emissione	17/01/2021	S.Bracchini	A. Bracchini	N.Granieri