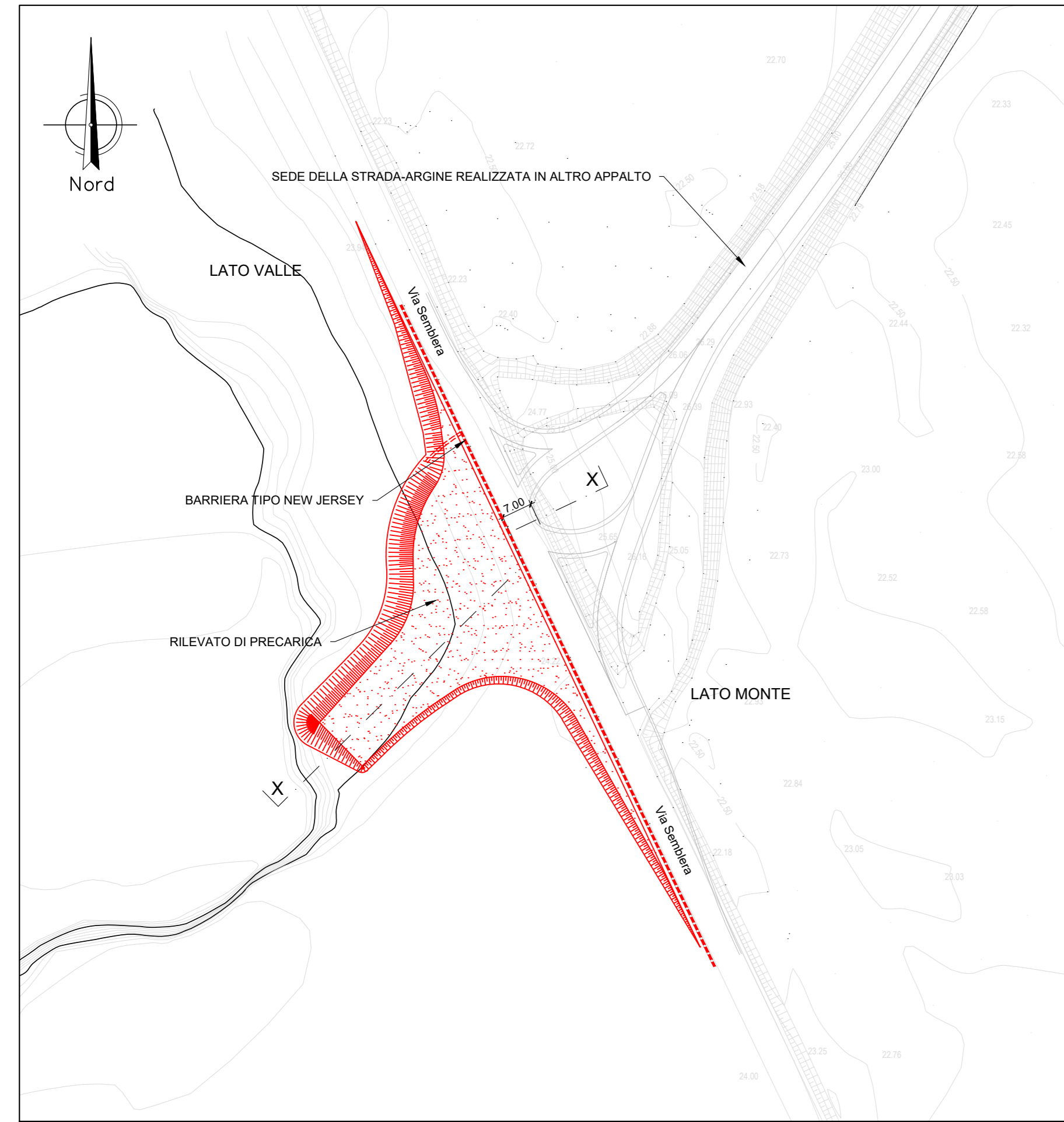


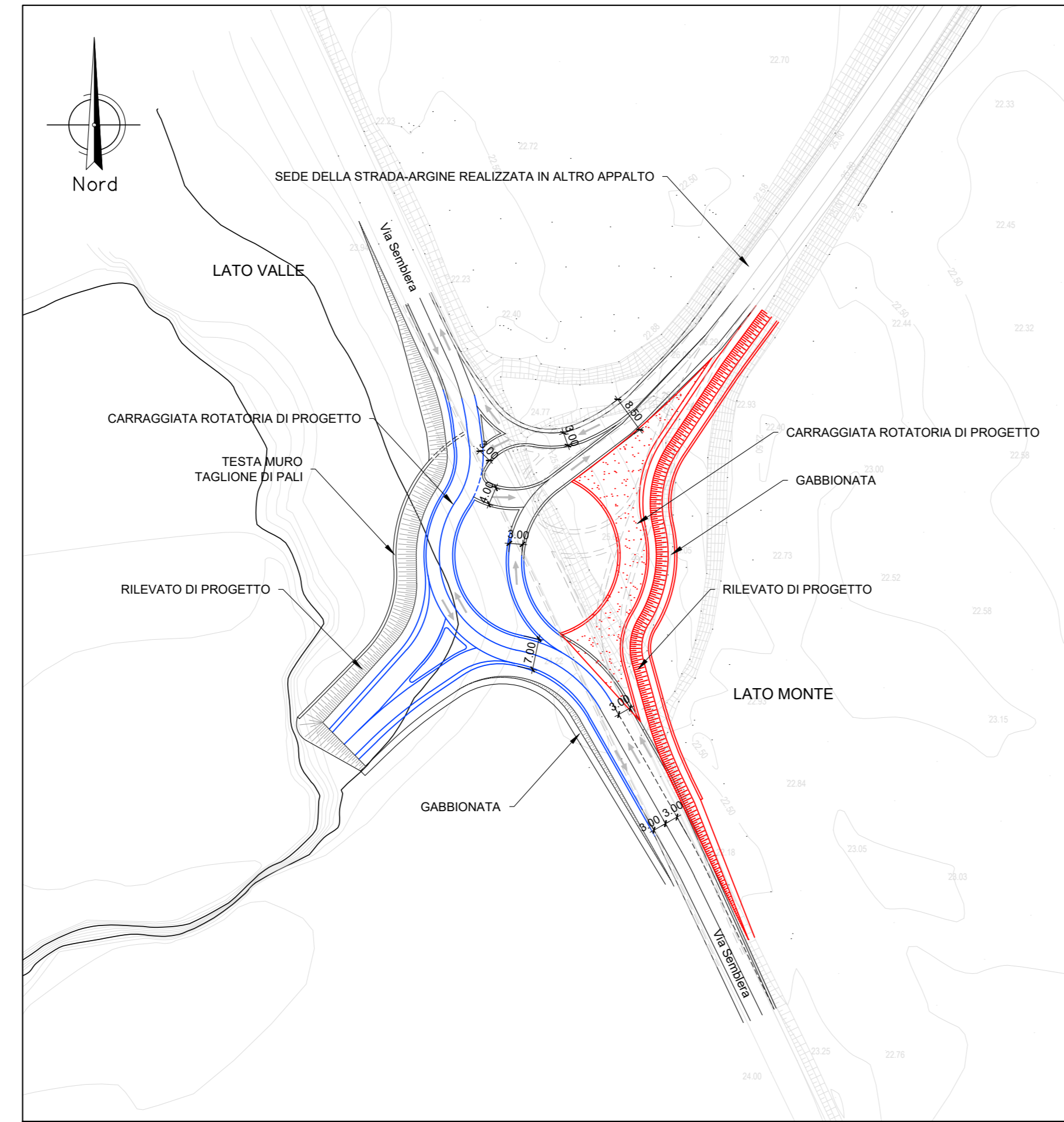
STRALCIO PLANIMETRICO ROTATORIA "A"  
Scala 1:1000



**FASE 1a:**  
(TRAFFICO COME DA ASSETTO ESISTENTE)

- BONIFICA DEL TERRENO PER REALIZZAZIONE DEL RILEVATO IN AFFIANCAMENTO ALLA VIABILITA' ESISTENTE DI "VIA SEMBLERA".
- POSA DEL RILEVATO DI PRECARICA DELLA PORZIONE DI ROTATORIA NON INTERFERENTE CON LA VIABILITA' DI "VIA SEMBLERA" ESISTENTE.

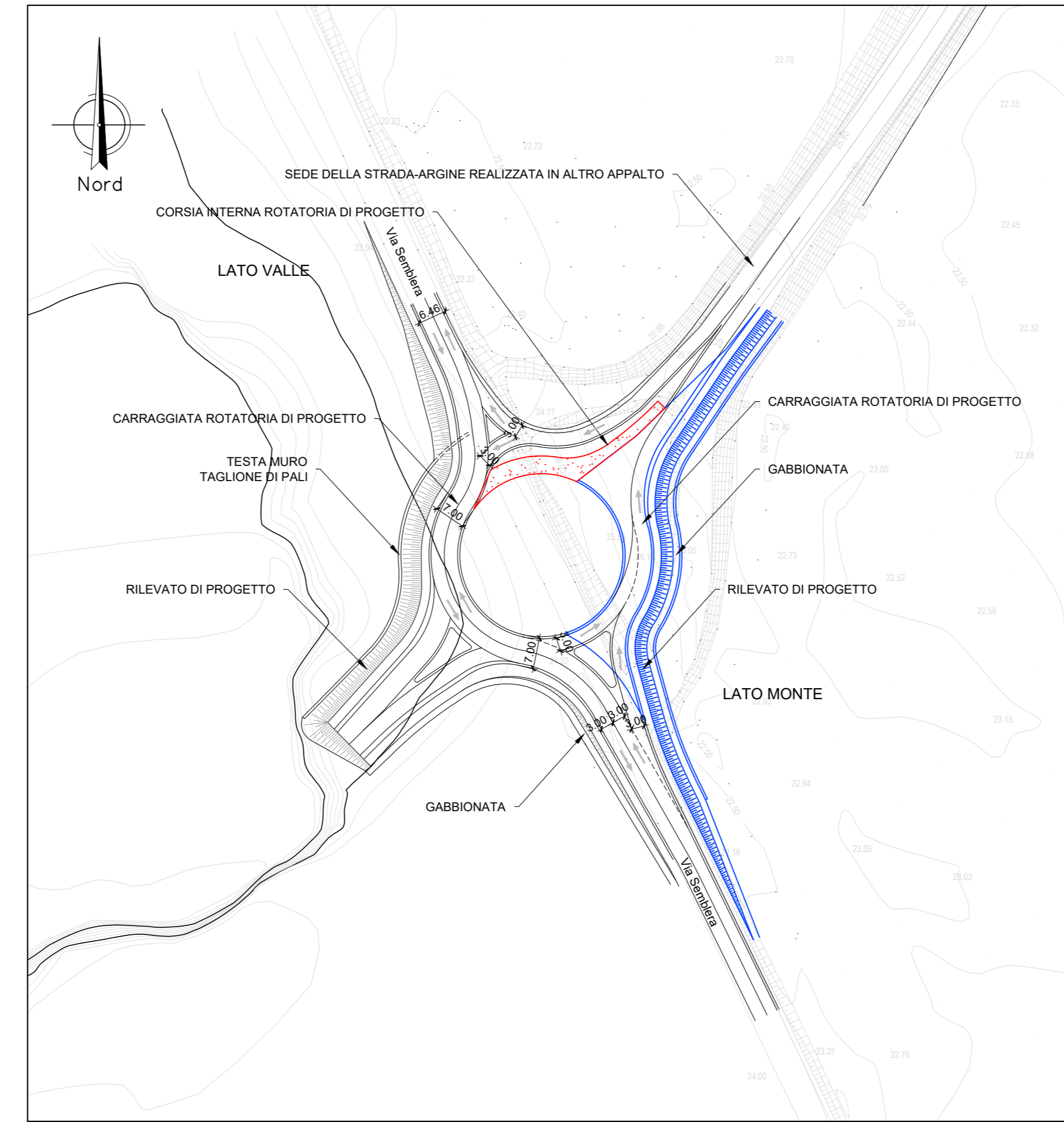
STRALCIO PLANIMETRICO ROTATORIA "A"  
Scala 1:1000



**FASE 2:**  
(TRAFFICO SU ASSETTO PROVVISORIO 1)

- MODIFICA ALLA SEGNALETICA PER REALIZZAZIONE INTERSEZIONE PROVVISORIA (1) TRA VIABILITA' ESISTENTE "VIA SEMBLERA" E STRADA ARGINE GIA' REALIZZATA IN ALTRO APPALTO.
- GRADONATURA RILEVATO ESISTENTE, BONIFICA DEL TERRENO E SUCCESSIVO COMPLETAMENTO RILEVATO DI PROGETTO DELLA ROTATORIA E POSA DEI GABBIONI A PROTEZIONE DI QUEST'ULTIMO.
- REALIZZAZIONE DELLA CARREGGIATA RELATIVA ALLA PORZIONE DI ROTATORIA NON INTERFERENTE CON LA VIABILITA' PROVVISORIA.

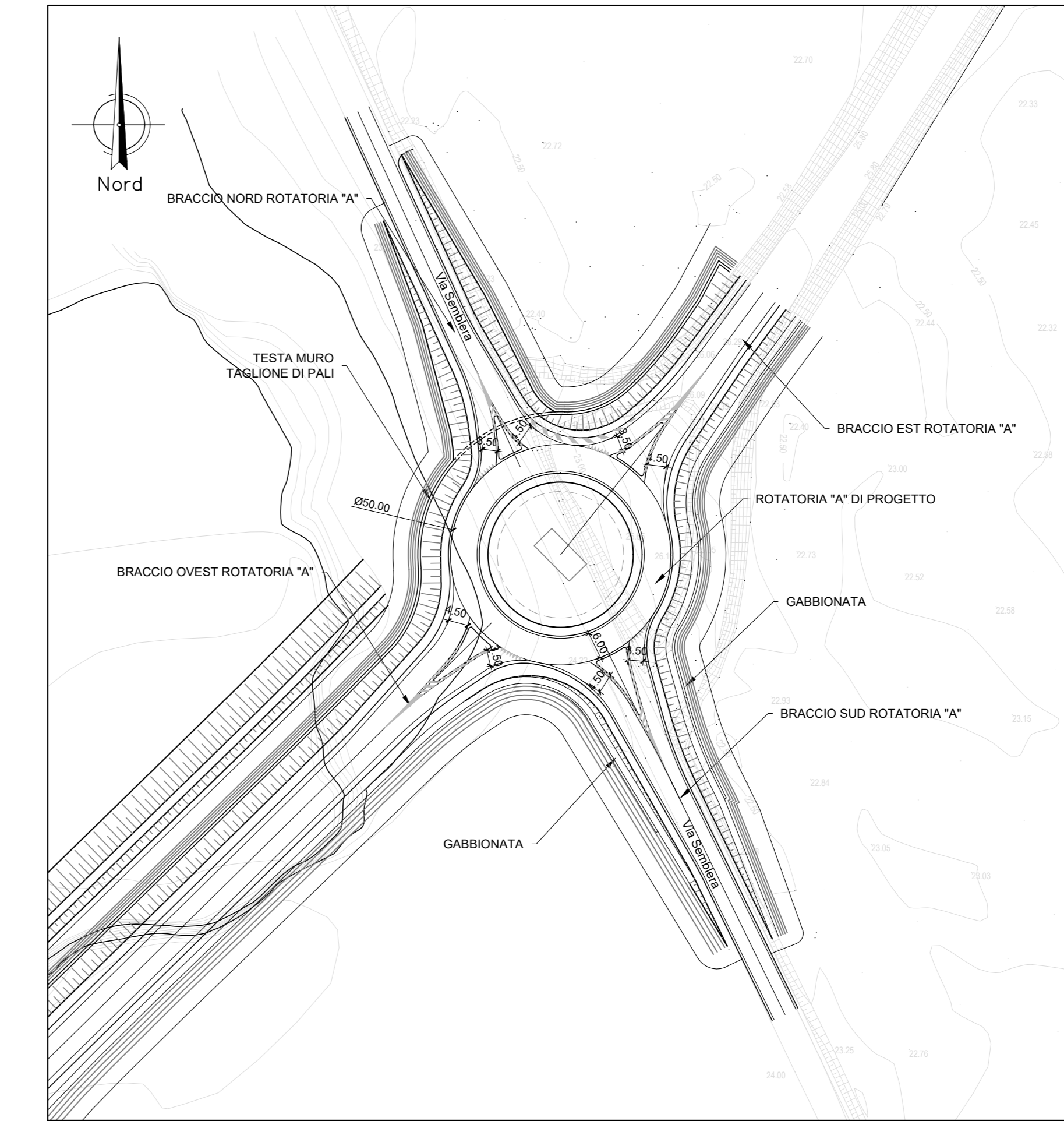
STRALCIO PLANIMETRICO ROTATORIA "A"  
Scala 1:1000



**FASE 3a:**  
(TRAFFICO SU ASSETTO PROVVISORIO 2)

- MODIFICA ALLA SEGNALETICA PER REALIZZAZIONE INTERSEZIONE PROVVISORIA (2) TRA VIABILITA' ESISTENTE "VIA SEMBLERA" E STRADA ARGINE GIA' REALIZZATA IN ALTRO APPALTO.
- REALIZZAZIONE CORSIA INTERNA DELL' ULTIMA PORZIONE DI ROTATORIA

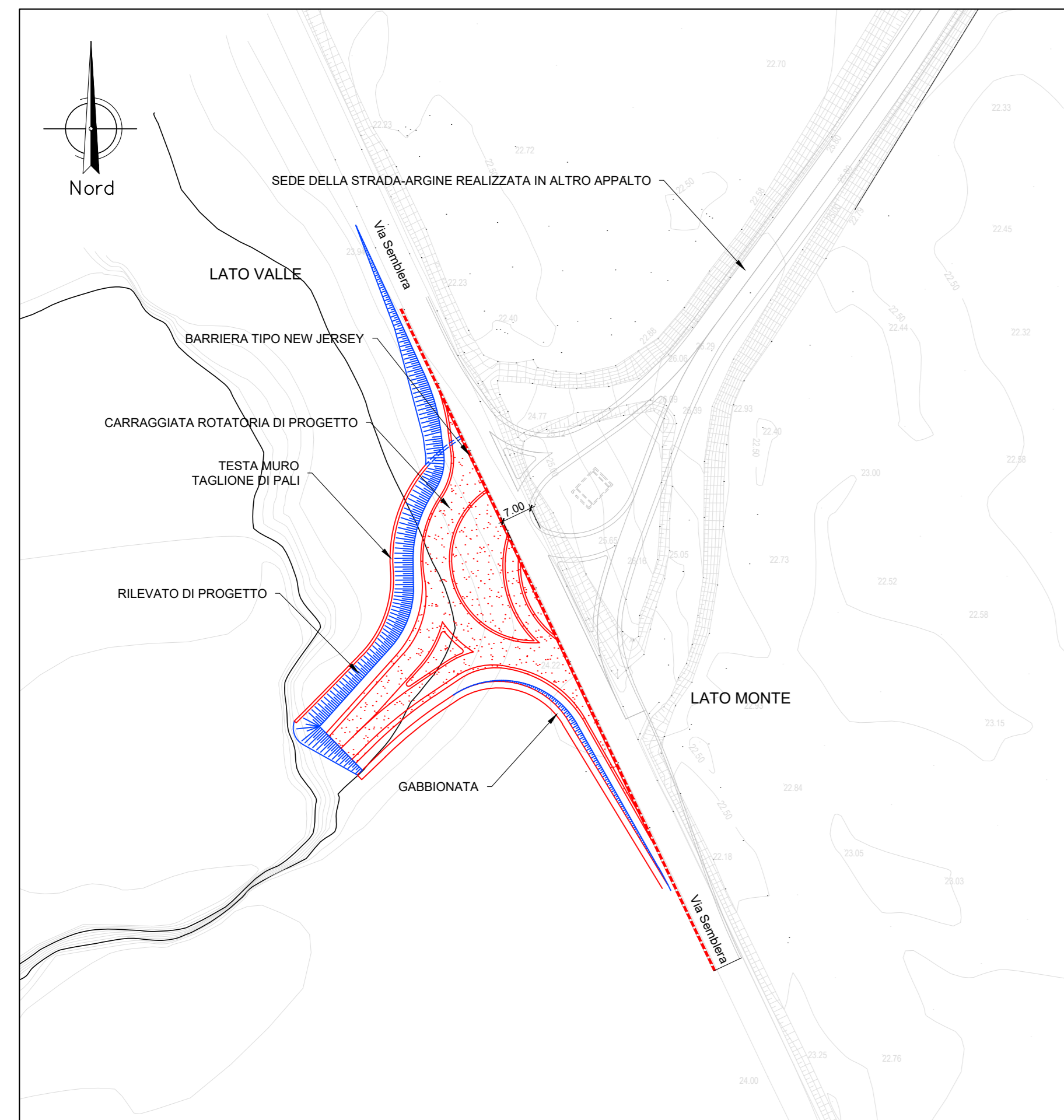
STRALCIO PLANIMETRICO ROTATORIA "A"  
Scala 1:1000



**FASE 3:**  
(TRAFFICO SU ASSETTO FINALE DI PROGETTO)

- REALIZZAZIONE DELLA SEGNALETICA E OPERE DI FINITURA

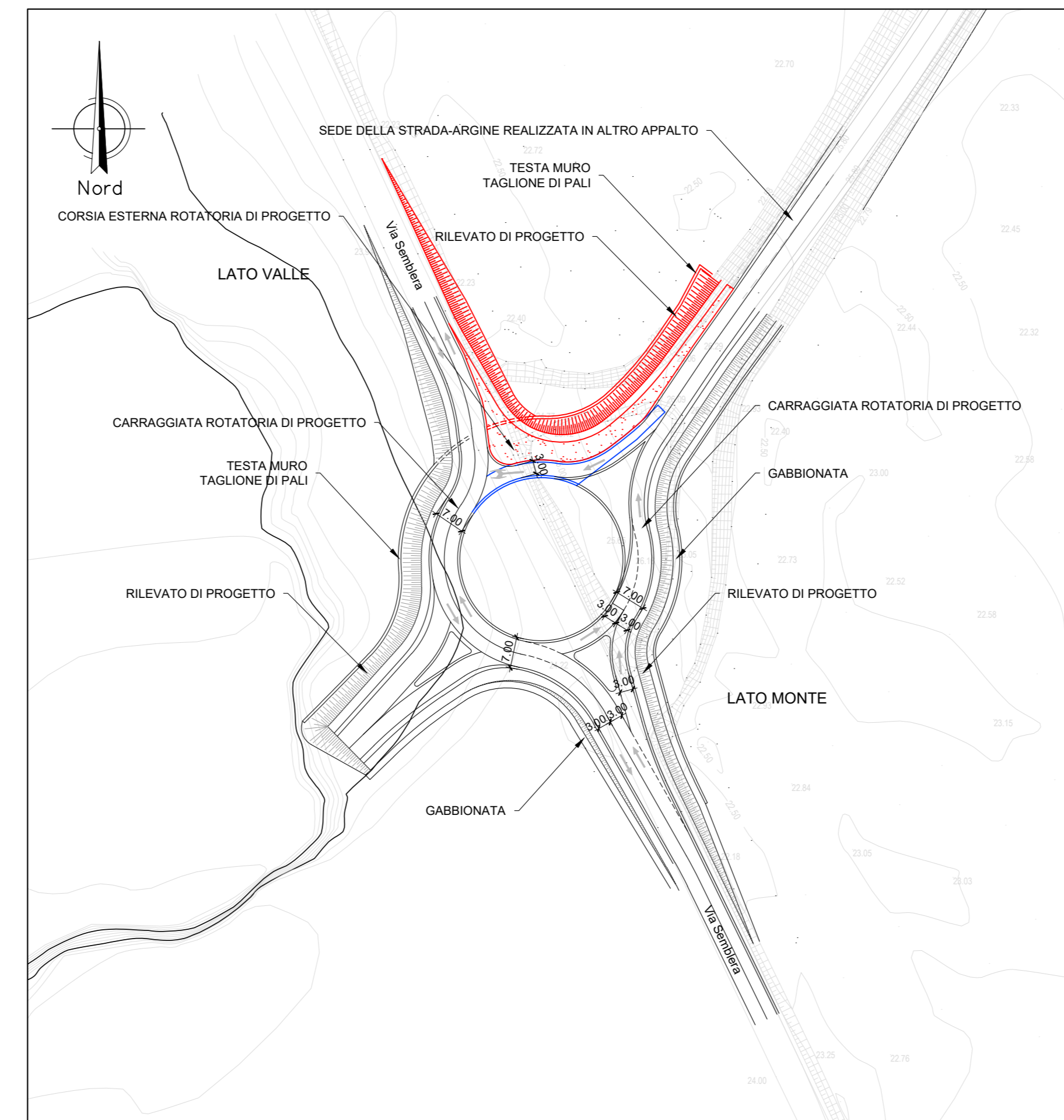
STRALCIO PLANIMETRICO ROTATORIA "A"  
Scala 1:1000



**FASE 1b:**  
(TRAFFICO COME DA ASSETTO ESISTENTE)

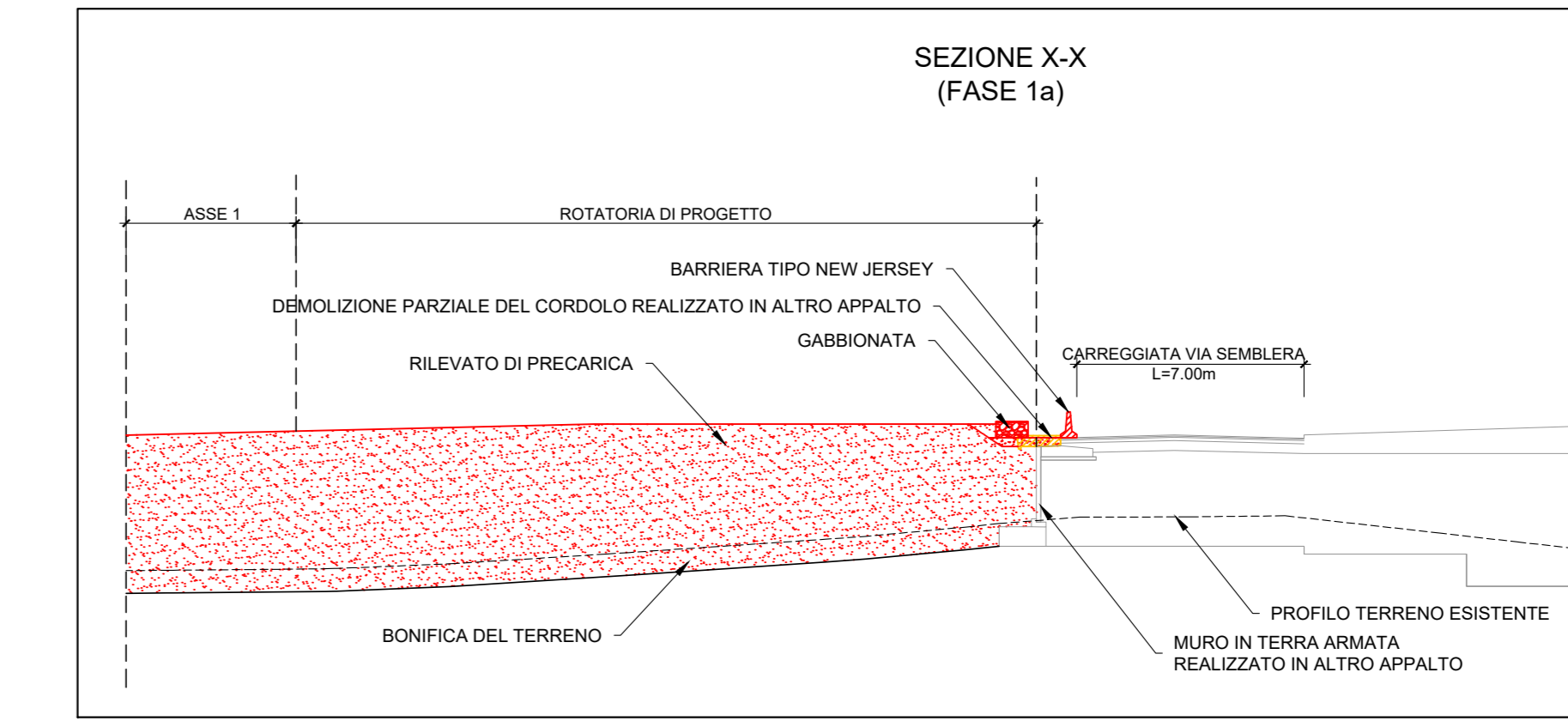
- RIMOZIONE DEL RILEVATO IN ECCESSO DI PRECARICA.
- REALIZZAZIONE DEL TAGLIONE DI PALI LATO VALLE E POSA DEI GABBIONI LATO MONTE.
- REALIZZAZIONE DELLA CARREGGIATA RELATIVA ALLA PORZIONE DI ROTATORIA NON INTERFERENTE CON LA VIABILITA' ESISTENTE "VIA SEMBLERA" E PORZIONE DI CORSIA PROVVISORIA, PROPEDEUTICA ALLA FASE SUCCESSIVA.

STRALCIO PLANIMETRICO ROTATORIA "A"  
Scala 1:1000



**FASE 3b:**  
(TRAFFICO SU ASSETTO PROVVISORIO 3)

- MODIFICA ALLA SEGNALETICA PER REALIZZAZIONE INTERSEZIONE PROVVISORIA (3) TRA VIABILITA' ESISTENTE "VIA SEMBLERA" E STRADA ARGINE GIA' REALIZZATA IN ALTRO APPALTO.
- GRADONATURA RILEVATO ESISTENTE, BONIFICA DEL TERRENO E SUCCESSIVO COMPLETAMENTO RILEVATO DI PROGETTO DELLA ROTATORIA E REALIZZAZIONE TAGLIONE DI PALI LATO VALLE
- REALIZZAZIONE CORSIA ESTERNA DELL' ULTIMA PORZIONE DI ROTATORIA



**LEGENDA FASI**

- REALIZZATO NELLA FASE IN CORSO
- REALIZZATO NELLA FASE PRECEDENTE



**SS.4 - Variante dell'abitato di Monterotondo Scalo - 2°Stralcio**

PROGETTO DEFINITIVO COD. RM190

PROGETTAZIONE: ATI SINTAGMA - GDG - ICARIA

IL RESPONSABILE DELL'INTEGRAZIONE DELLE PRESTAZIONI SPECIALISTICHE:  
Mandatario: MANDANTIS  
Mandatari: SINTAGMA, GEOTECHNICAL, ICARIA

IL PROGETTISTA:  
Elena Bartolucci  
Ordine degli Ingegneri della Prov. di Perugia n°A3217

IL GEOLOGO:  
Geol. Geol. Giorgio Carquiglini  
Ordine dei Geologi della Regione Umbria n°108

IL COORDINATORE PER LA SICUREZZA IN FASE DI PROGETTAZIONE:  
Dot. Ing. Filippo Trembrino  
Ordine degli Ingegneri della Prov. di Perugia n°A3373

PROTOCOLLO DATA

**CANTIERIZZAZIONE**  
Fasi di realizzazione Rotatoria A

CODICE PROGETTO	PROGETTO	LV. MOD.	N. MOD.	NOME FILE	REVISIONE	SCALA:
DPRM0190	D	2	0	700-CAD-CAN-PESS-A	A	Varie
CODICE ELAB. T00CA00CANPE05						

REV.	DESCRIZIONE	DATA	REDATTO	VERIFICATO	APPROVATO
A	Emissione	17/01/2021	M.De Turali	E. Bartolucci	A. Grandi