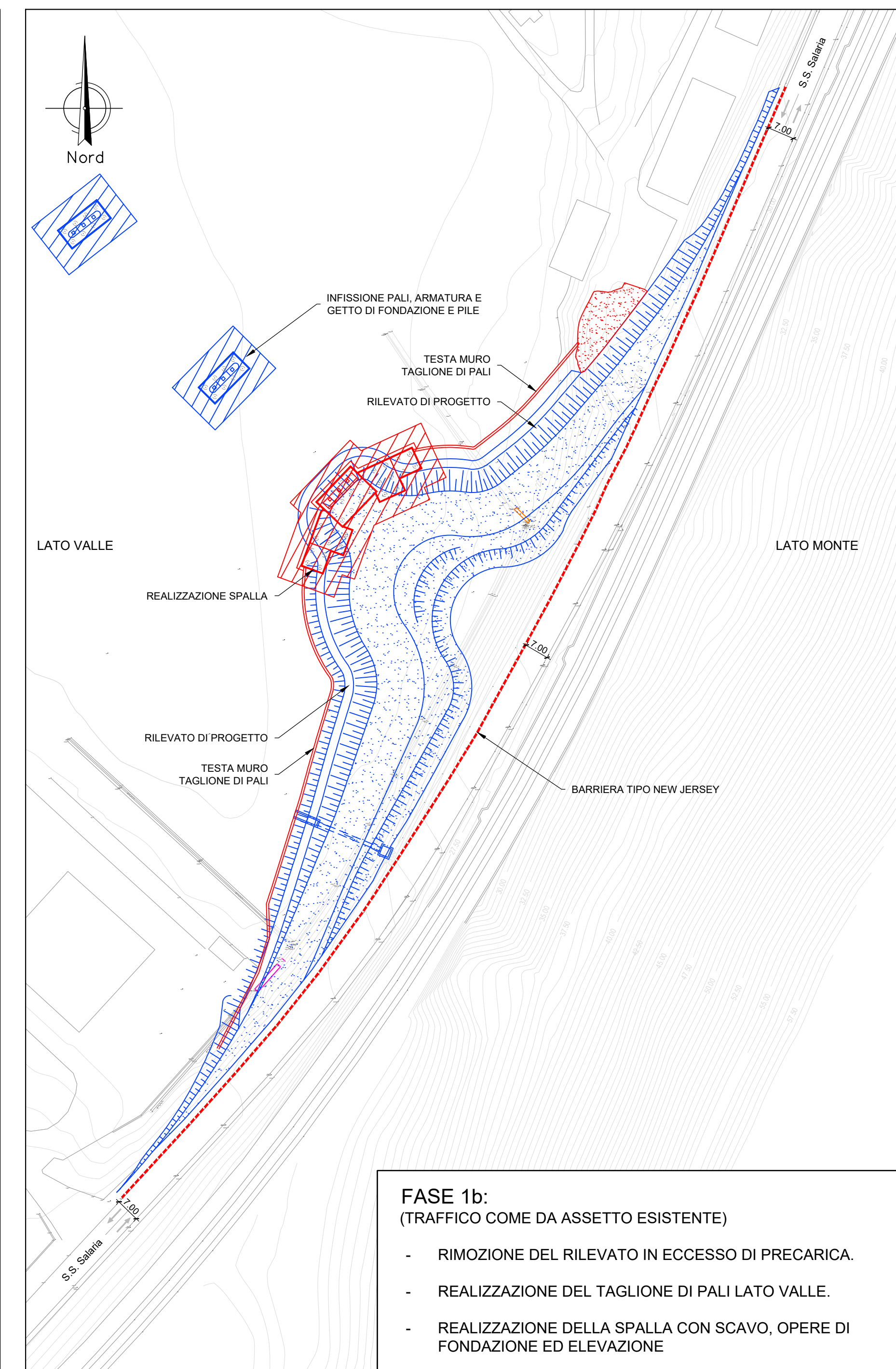


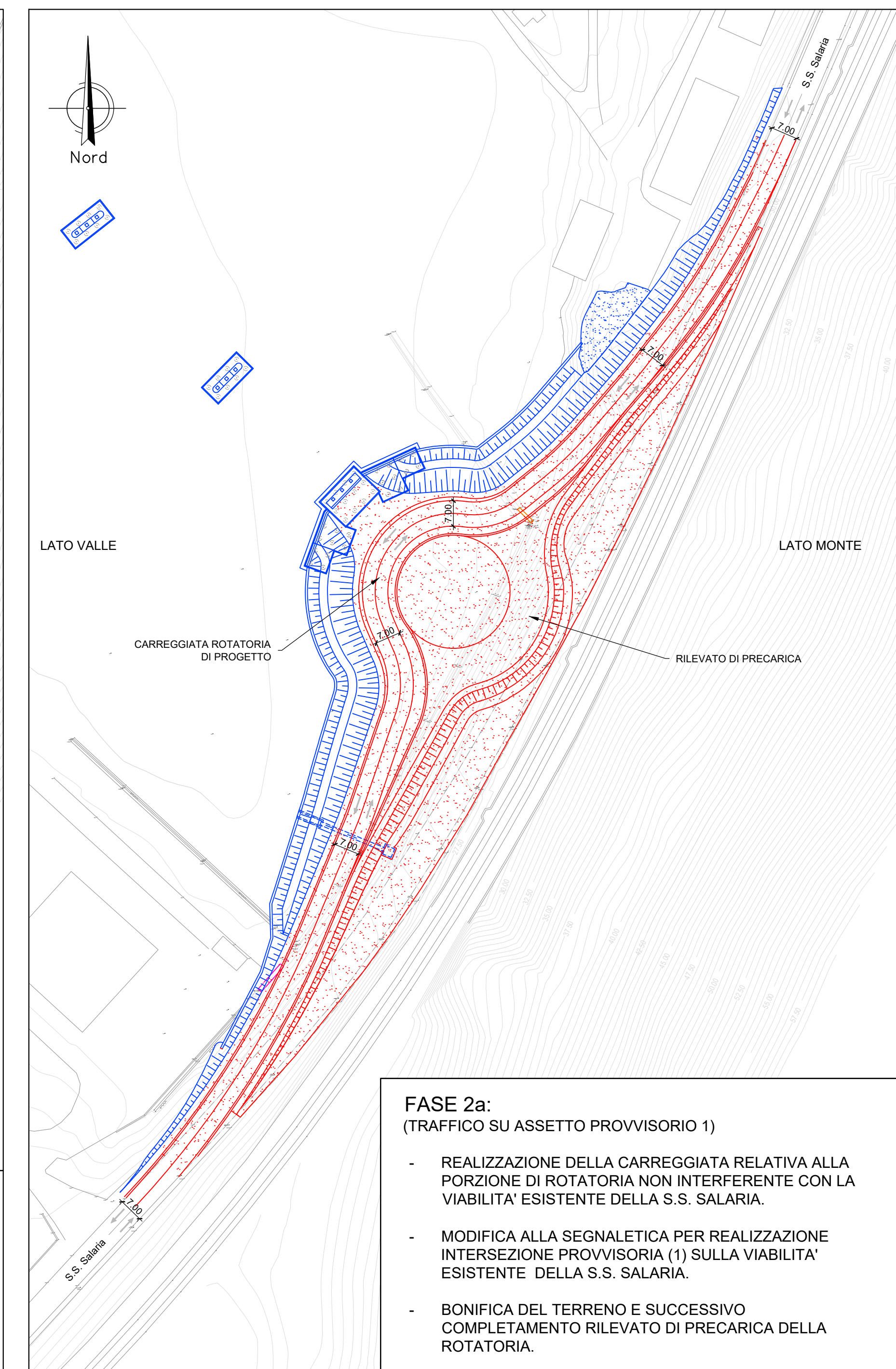
FASE 1a:
(TRAFFICO COME DA ASSETTO ESISTENTE)

- GRADONATURA RILEVATO ESISTENTE, BONIFICA DEL TERRENO PER REALIZZAZIONE DEL RILEVATO IN AFFIANCAMENTO ALLA VIABILITA' ESISTENTE DELLA S.S. SALARIA.
- POSA DEL RILEVATO DI PRECARICA DELLA PORZIONE DI ROTATORIA NON INTERFERENTE CON LA VIABILITA' ESISTENTE DELLA S.S. SALARIA.
- INFILSIONE DEI PALI DI FONDAZIONE DELLE PILE
- ARMATURA E GETTO FONDAZIONI E PILE



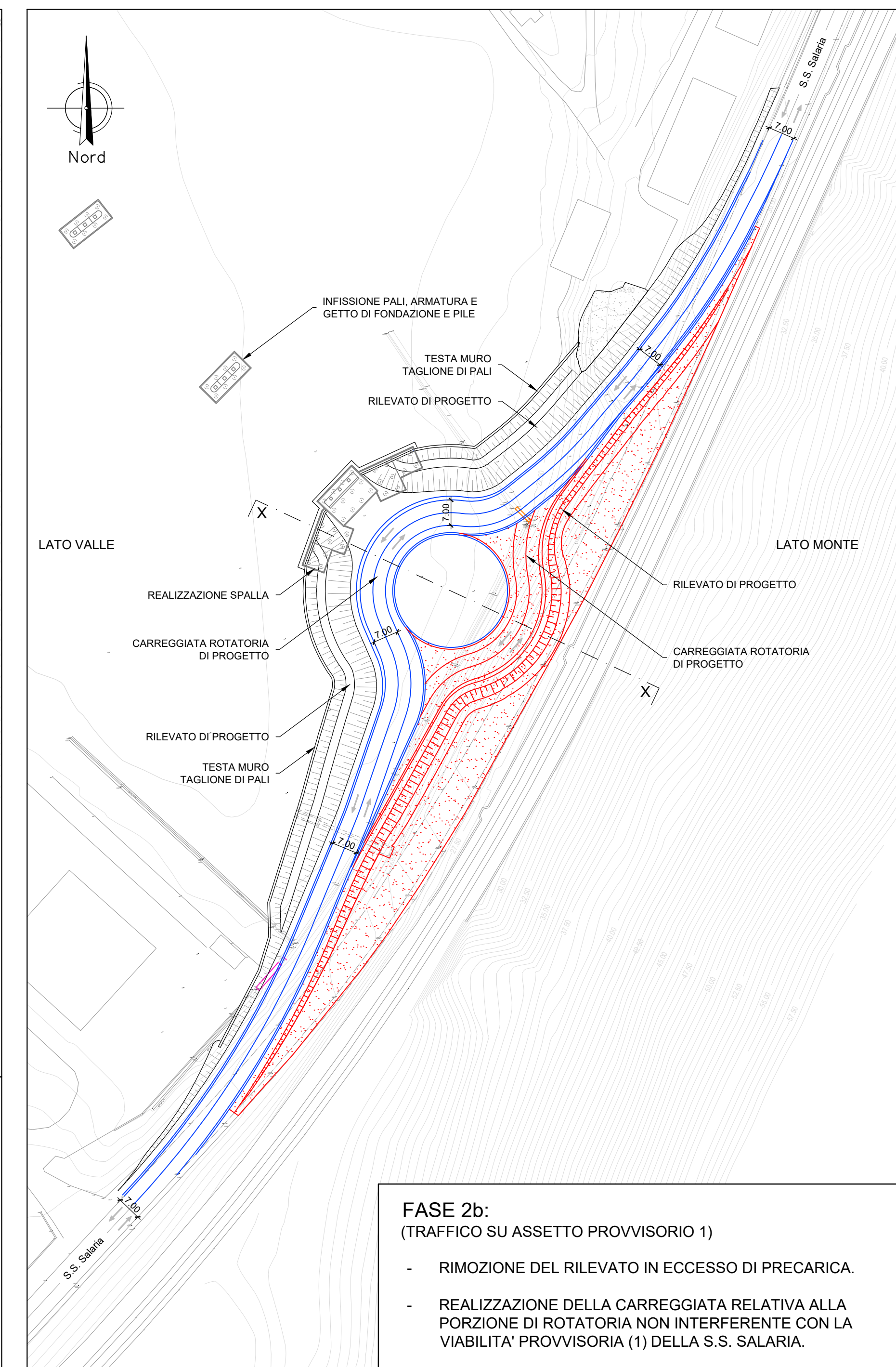
FASE 1b:
(TRAFFICO COME DA ASSETTO ESISTENTE)

- RIMOZIONE DEL RILEVATO IN ECCESSO DI PRECARICA.
- REALIZZAZIONE DEL TAGLIONE DI PALI LATO VALLE.
- REALIZZAZIONE DELLA SPALLA CON SCAVO, OPERE DI FONDAZIONE ED ELEVAZIONE



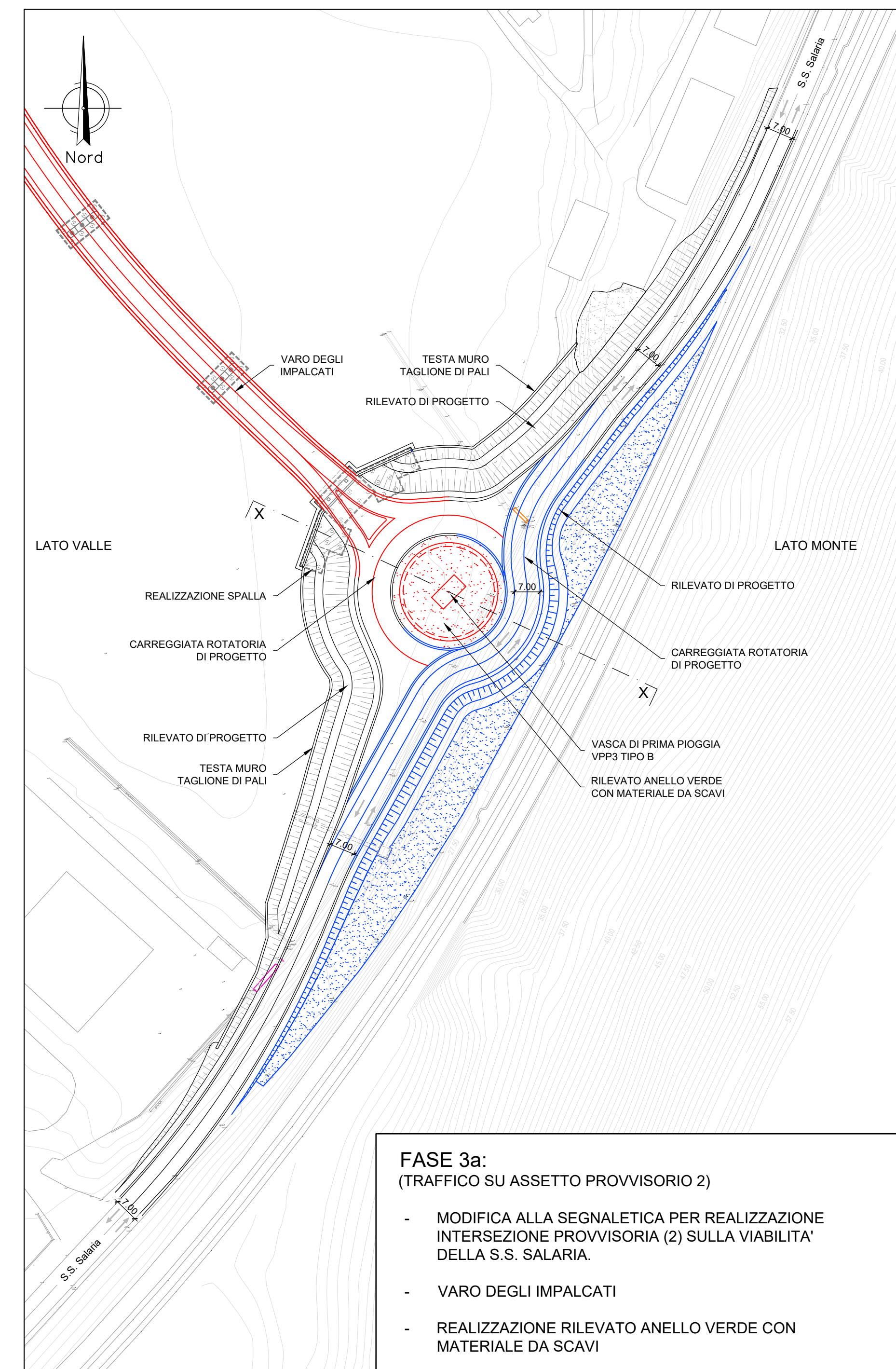
FASE 2a:
(TRAFFICO SU ASSETTO PROVVISORIO 1)

- REALIZZAZIONE DELLA CARREGGIATA RELATIVA ALLA PORZIONE DI ROTATORIA NON INTERFERENTE CON LA VIABILITA' ESISTENTE DELLA S.S. SALARIA.
- MODIFICA ALLA SEGNALETICA PER REALIZZAZIONE INTERSEZIONE PROVVISORIA (1) SULLA VIABILITA' ESISTENTE DELLA S.S. SALARIA.
- BONIFICA DEL TERRENO E SUCCESSIVO COMPLETAMENTO RILEVATO DI PRECARICA DELLA ROTATORIA.



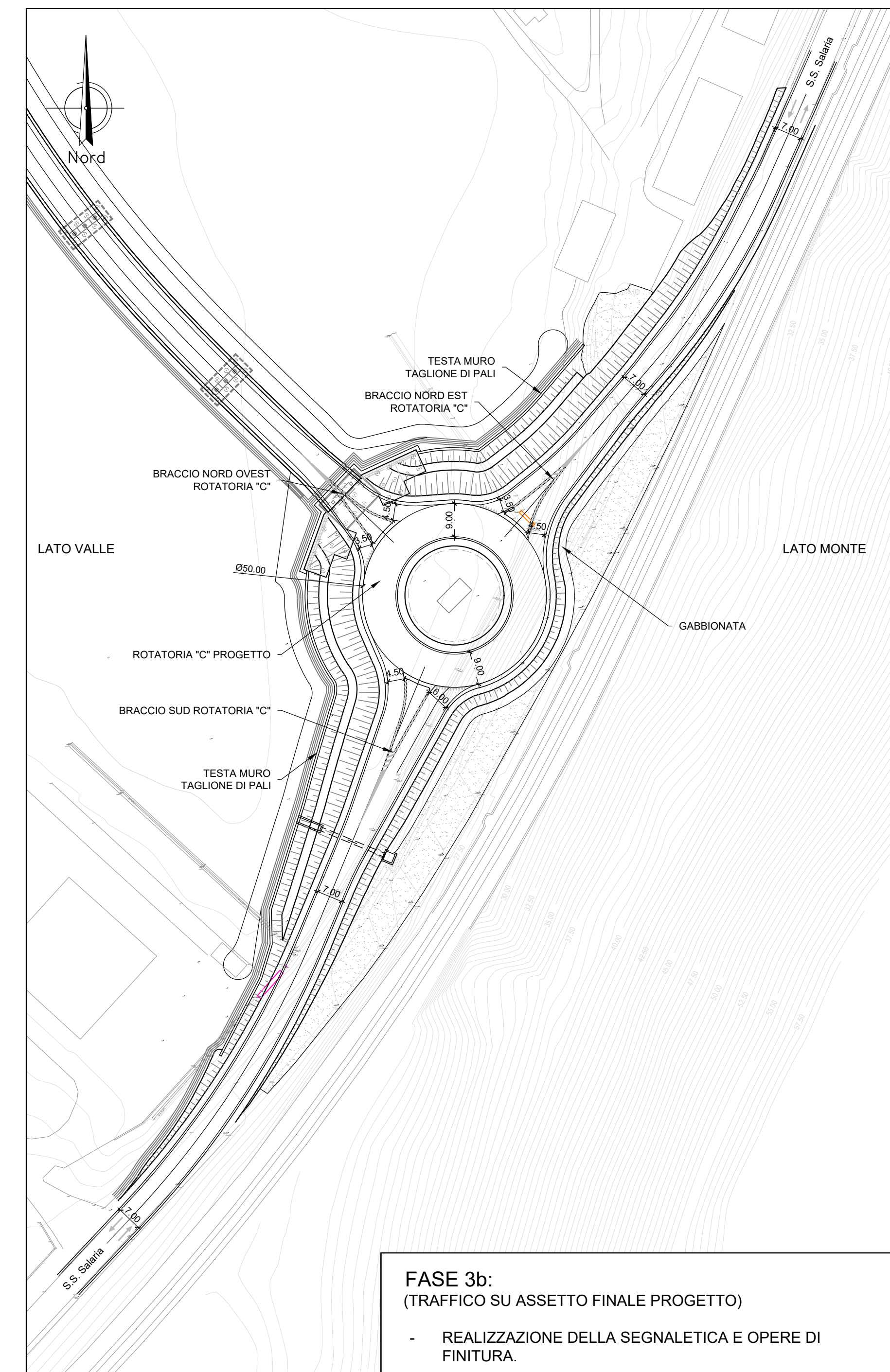
FASE 2b:
(TRAFFICO SU ASSETTO PROVVISORIO 1)

- RIMOZIONE DEL RILEVATO IN ECCESSO DI PRECARICA.
- REALIZZAZIONE DELLA CARREGGIATA RELATIVA ALLA PORZIONE DI ROTATORIA NON INTERFERENTE CON LA VIABILITA' PROVVISORIA (1) DELLA S.S. SALARIA.



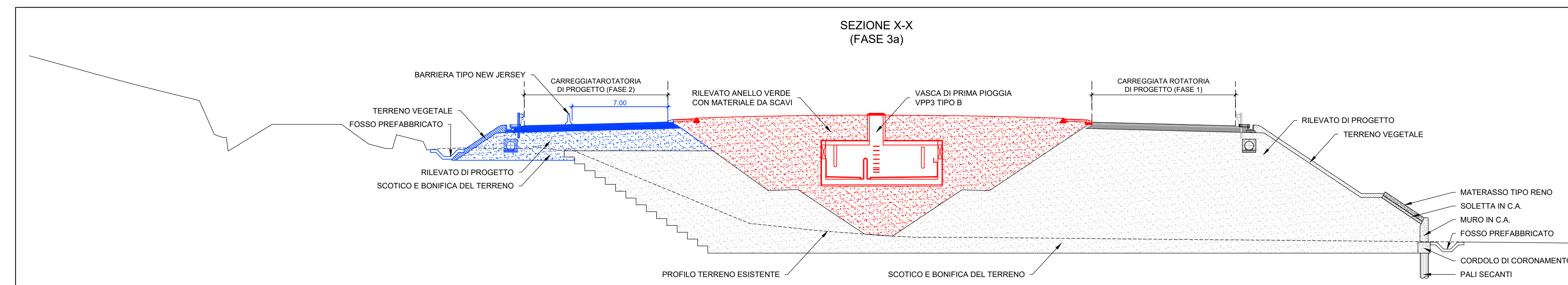
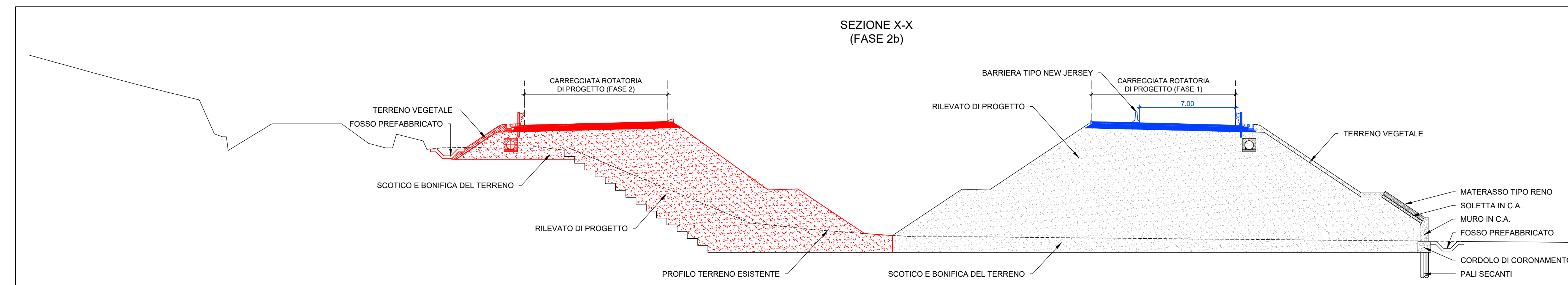
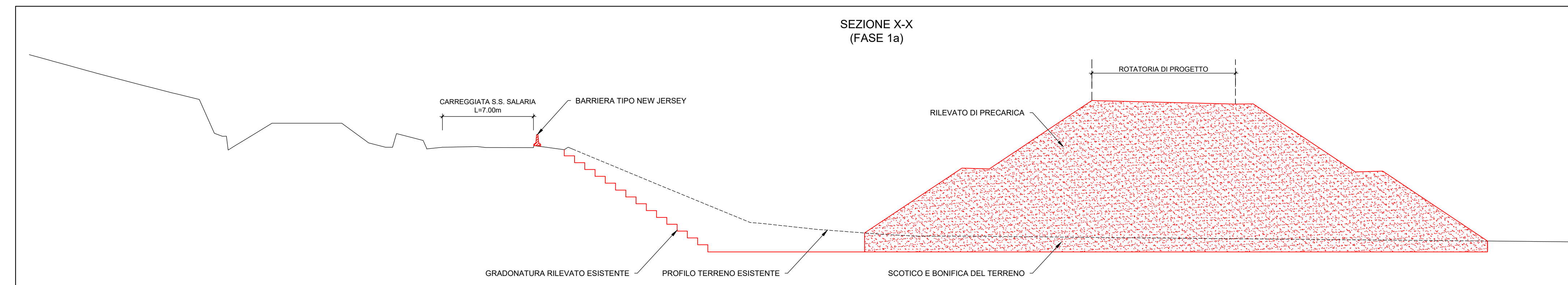
FASE 3a:
(TRAFFICO SU ASSETTO PROVVISORIO 2)

- MODIFICA ALLA SEGNALETICA PER REALIZZAZIONE INTERSEZIONE PROVVISORIA (2) SULLA VIABILITA' DELLA S.S. SALARIA.
- VARO DEGLI IMPALCATI
- REALIZZAZIONE RILEVATO ANELLO VERDE CON MATERIALE DA SCAVI



FASE 3b:
(TRAFFICO SU ASSETTO FINALE PROGETTO)

- REALIZZAZIONE DELLA SEGNALETICA E OPERE DI FINITURA.



LEGENDA FASI

- REALIZZATO NELLA FASE IN CORSO
- REALIZZATO NELLA FASE PRECEDENTE

sanas
GRUPPO IRI ITALIANE
Direzione Progettazione e Realizzazione Lavori

SS.4 - Variante dell'abitato di Monterotondo Scalo - 2° Stralcio

PROGETTO DEFINITIVO COD. RM190

PROGETTAZIONE: ATI SINTAGMA - GDG - ICARIA

IL RESPONSABILE DELL'INTEGRAZIONE DELLE PRESTAZIONI SPECIALISTICHE: IL GRUPPO DI PROGETTAZIONE: MANDATARIO: MANDATARI:

IL PROGETTISTA: Elvira Bartolucci, Ordine degli Ingegneri della Prov. di Perugia n° A3217

IL GEOLOGO: Dott. Geo. Giorgio Compagnini, Ordine dei Geologi della Regione Umbra n° 108

IL COORDINATORE PER LA SICUREZZA IN FASE DI PROGETTAZIONE: Dott. Ing. Filippo Panbiano, Ordine degli Ingegneri della Prov. di Perugia n° A3217

PROTOCOLLO DATA

CANTIERIZZAZIONE
Fasi di realizzazione Rotatoria C

PROGETTO	REV.	DATA	REDAITTO	VERIFICATO	APPROVATO
DPRM0190	D	20			
A	Emissione	15/01/2021	M.de Turri	E. Bartolucci	N. Donatelli