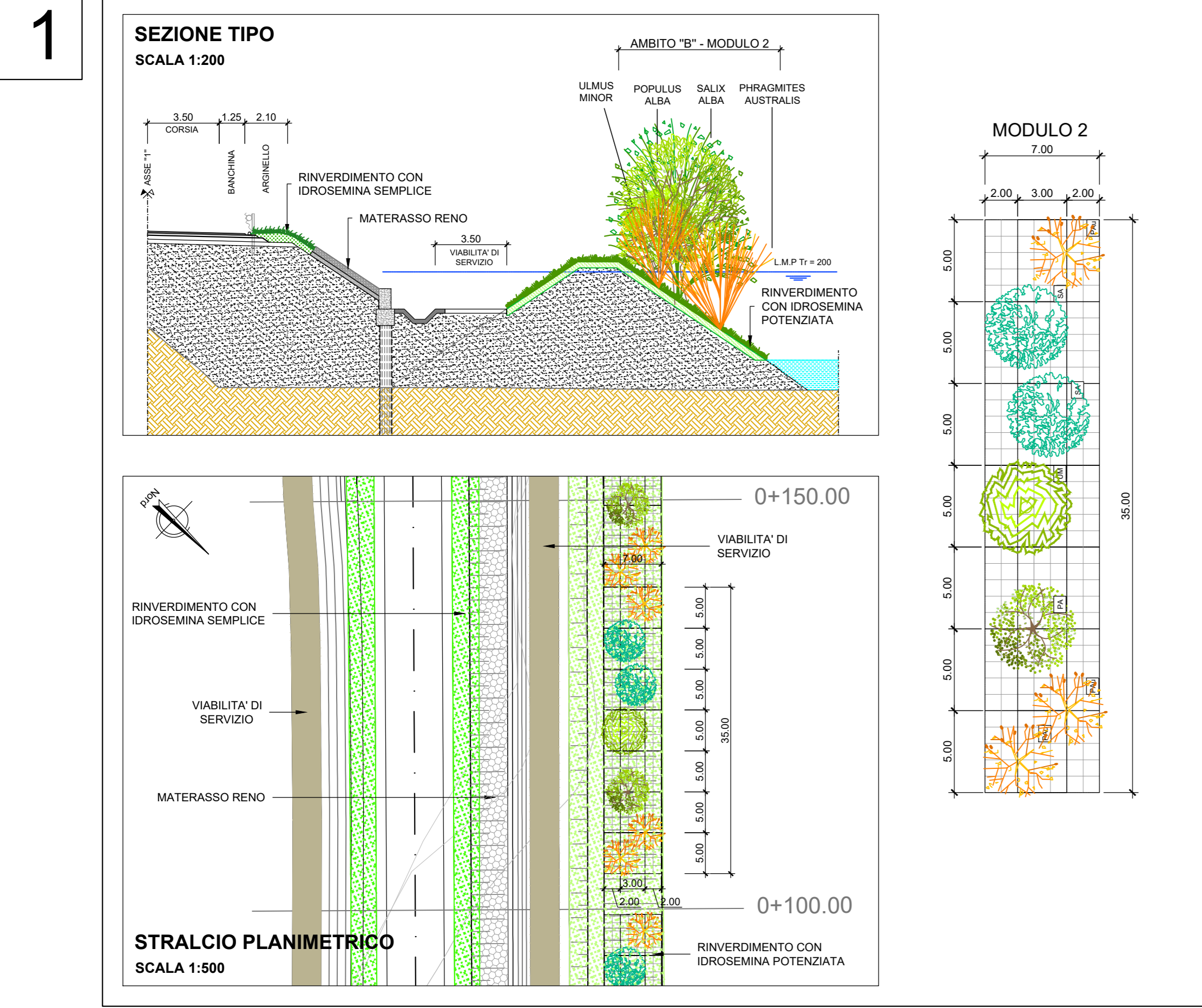
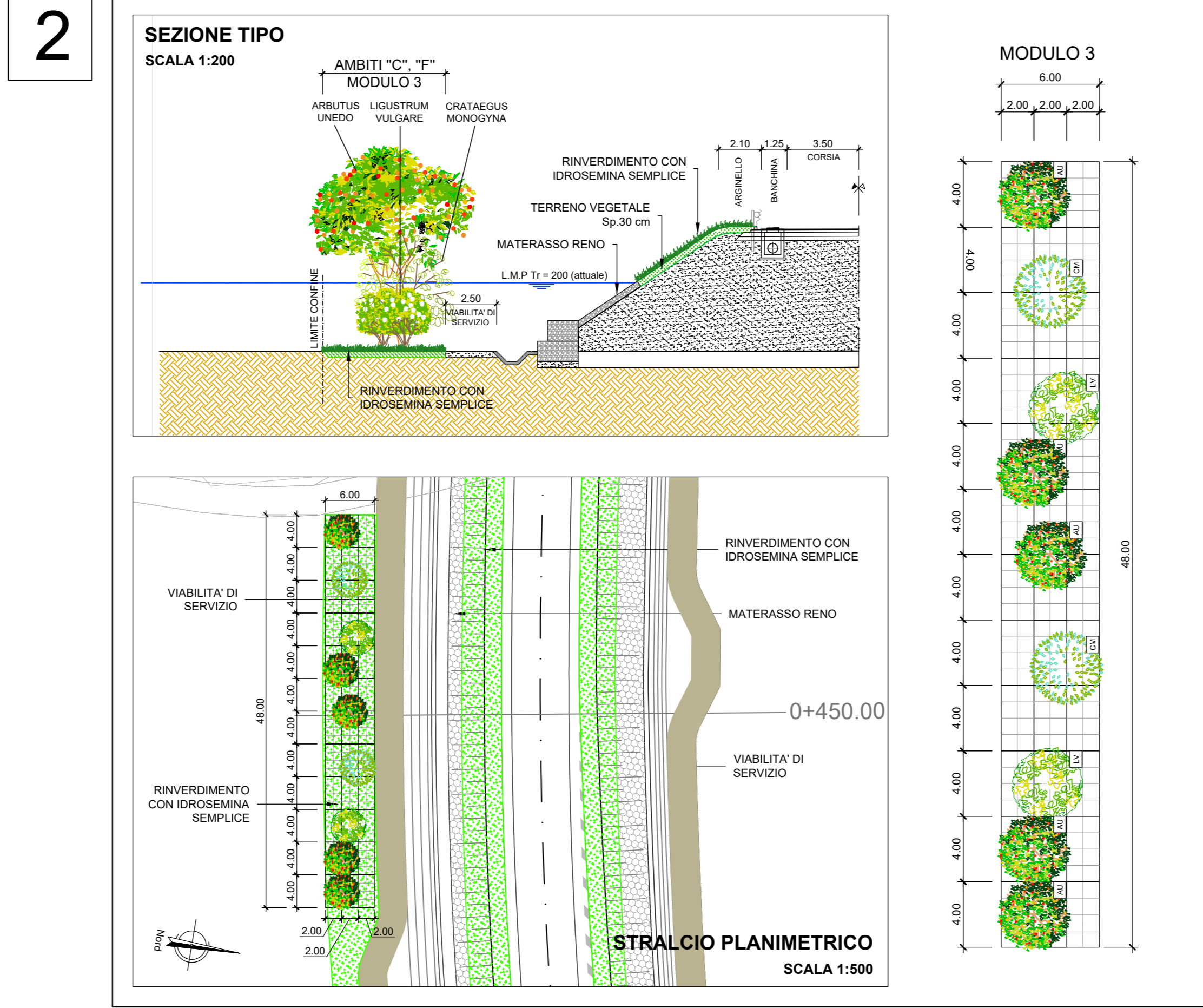


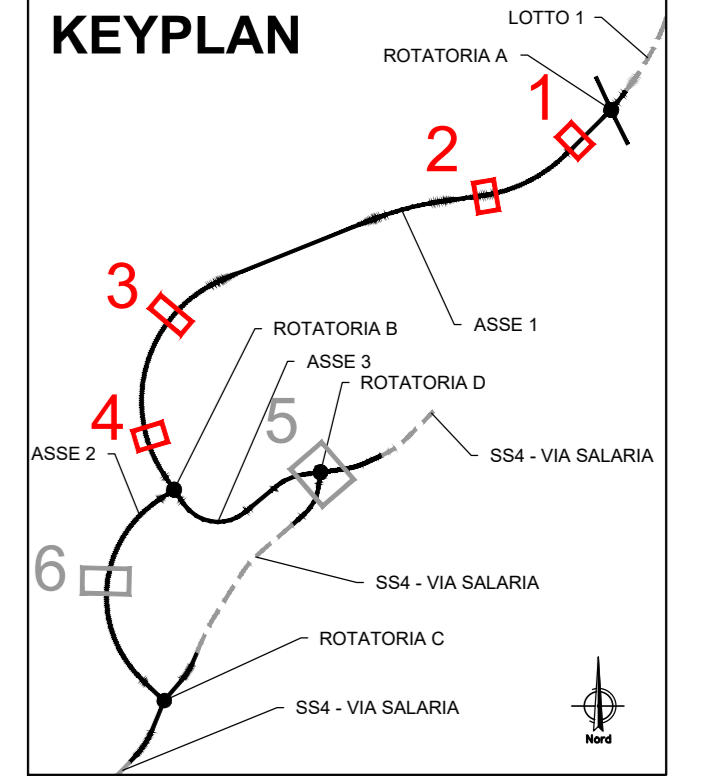
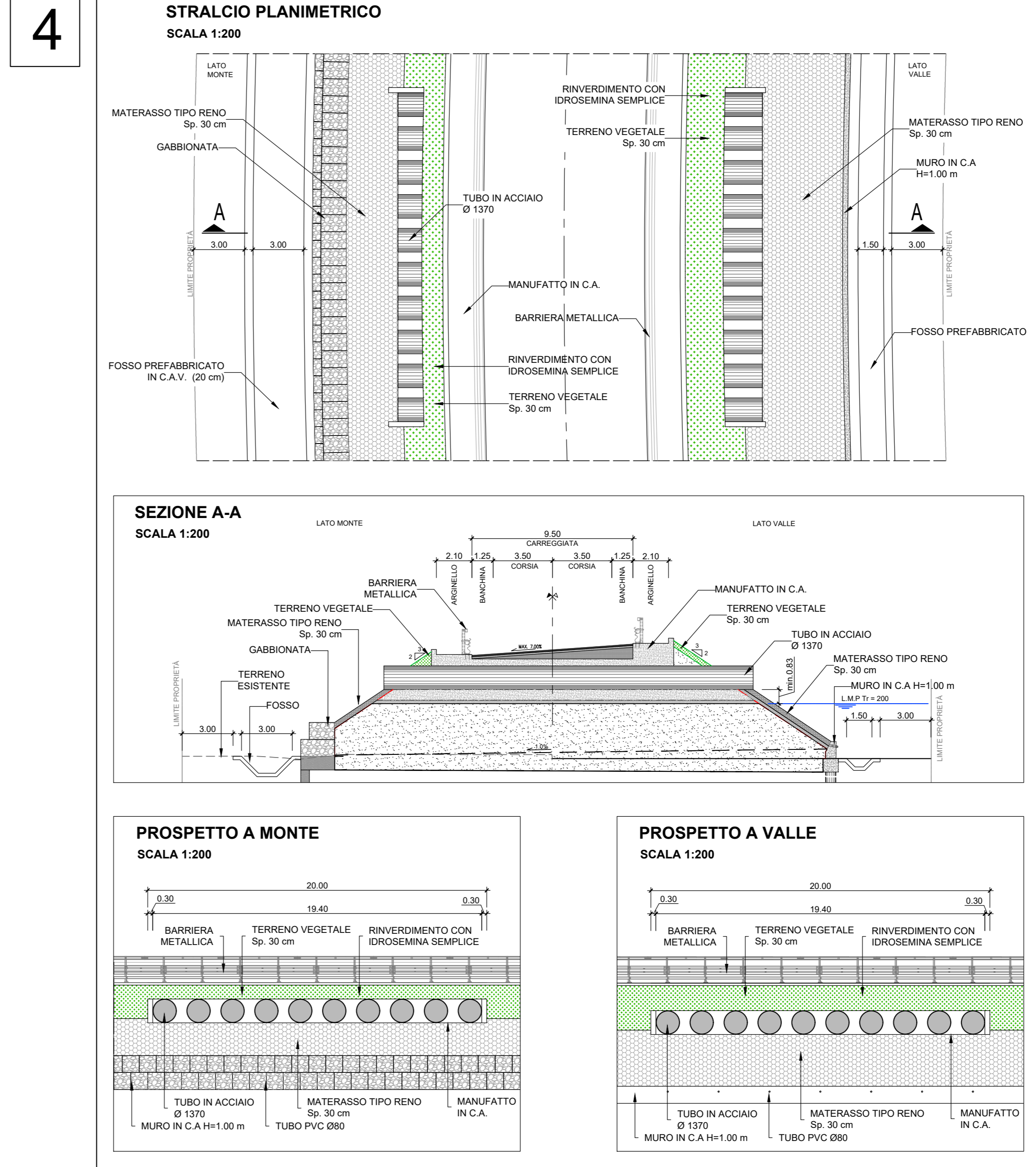
RILEVATO - LATO TEVERE



RILEVATO - LATO MONTEROTONDO



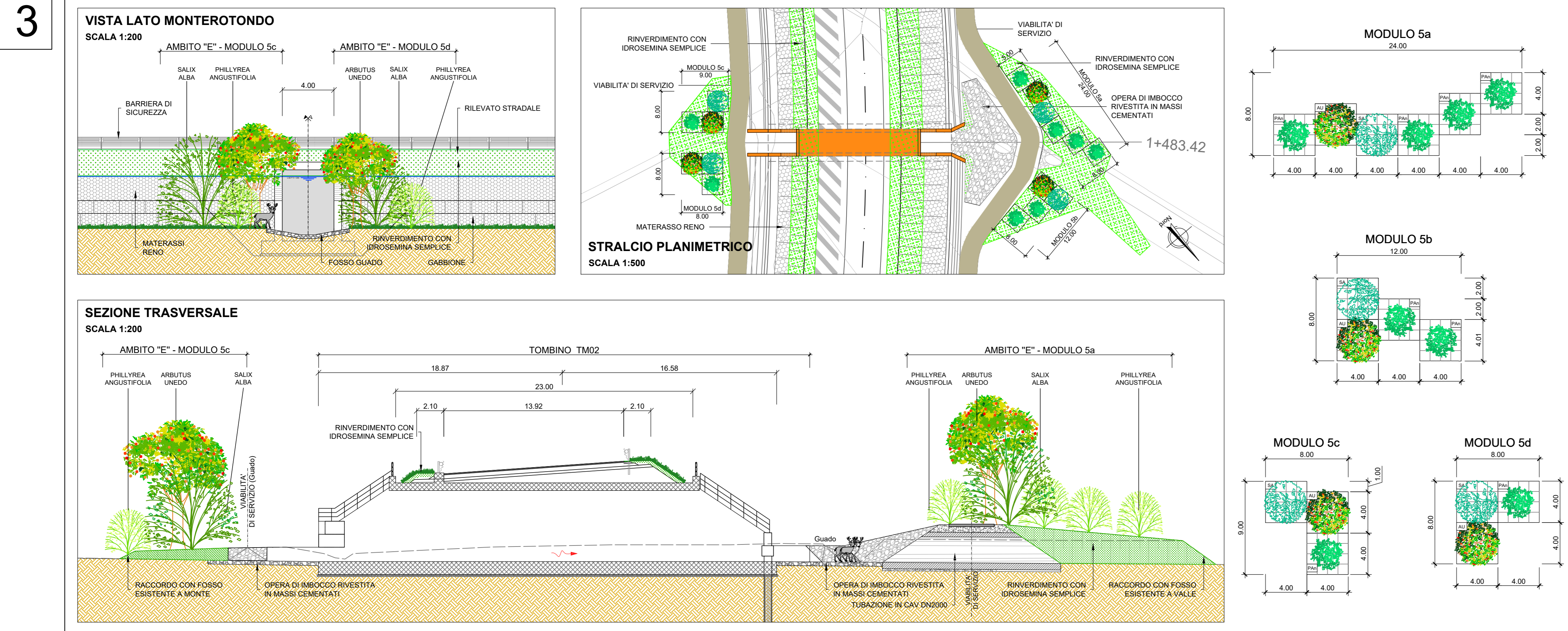
RILEVATO CON ATTRAVERSAMENTO TUBI DI RILANCIO



ABACO SPECIE										
ARBORE/	COD	DESTO DESTINATO	OPERTURA (m²)	NOME SCIENTIFICO	ALTEZZA (m)	ALTEZZA (m)	FORMA	COLORE PREVALENTE	QUANTITA' TOTALE	FOTO
SA	545	25 m²	25 m²	Populus alba (Popolo bianco)	10m	10m	arborescente	verde scuro (F)	n.15	
SA	545	10 m²	10 m²	Salix alba (Salice bianco)	10m	10m	arborescente	verde scuro (F)	n.42	
SA	545	10 m²	10 m²	Ulmus minor (Olea Carpinea)	6m	6m	arborescente	verde scuro (F)	n.5	
PA	444	10 m²	10 m²	Prunella spinosa (Corno di Capra)	3-6m	3-6m	arborescente	verde scuro (F)	n.26	

ABACO SPECIE										
ARBORE/	COD	DESTO DESTINATO	OPERTURA (m²)	NOME SCIENTIFICO	ALTEZZA (m)	ALTEZZA (m)	FORMA	COLORE PREVALENTE	QUANTITA' TOTALE	FOTO
SA	444	9 m²	9 m²	Arctostaphylos (Cortice)	5-10m	5-10m	arborescente	verde scuro (F)	n.53	
PA	444	9 m²	9 m²	Phytolacca angustifolia (Fittica)	3m	3m	arborescente	verde scuro (F)	n.27	
PA	444	16 m²	16 m²	Crataegus monzyoma (Corno di Capra)	2m	2m	arborescente	verde scuro (F)	n.12	
CR	444	4 m²	4 m²	Cornus sanguinea (Corniola)	1-3m	1-3m	arborescente	verde scuro (F)	n.14	
LV	444	9 m²	9 m²	Ligustrum vulgare (Ligustro)	1m	1m	arborescente	verde scuro (F)	n.12	

RILEVATO CON TOMBINO TM02



Sanas
GRUPPO FS ITALIANE
Direzione Progettazione e Realizzazione Lavori

SS.4 - Variante dell'abitato di Monterotondo Scalo - 2°Stralcio

PROGETTO DEFINITIVO COD: RM190

PROGETTAZIONE: ATI SINTAGMA - GDG - ICARIA

IL RESPONSABILE DELL'INTEGRAZIONE DELLE PRESTAZIONI SPECIALISTICHE: MANDATARIO: SINTAGMA
Dott. Ing. Nando Granieri

IL PROGETTISTA: Elio Bartolucci
Ordine degli Ingegneri della Prov. di Perugia n°43217

IL GEOLOGO: Dott. Geol. Giorgio Carquigiani
Ordine dei Geologi della Regione Umbria n°108

IL COORDINATORE PER LA SICUREZZA IN FASE DI PROGETTAZIONE: Dott. Ing. Filippo Tombarino
Ordine degli Ingegneri della Prov. di Perugia n°43373

IL GRUPPO DI PROGETTAZIONE: MANDATARI: SINTAGMA, GEOTECHNICAL, ICARIA

PROFESSORI DELLA PROIEZIONE: SINTAGMA, GEOTECHNICAL, ICARIA

PROFESSORI DELLA PROIEZIONE: SINTAGMA, GEOTECHNICAL, ICARIA

PROFESSORI DELLA PROIEZIONE: SINTAGMA, GEOTECHNICAL, ICARIA

INSERIMENTO PAESAGGISTICO AMBIENTALE
Sezioni e dettagli interventi opere a verde (Tav. 1/3)

CODICE PROGETTO: 700-112-AMB-5207-4
PROGETTO: LV. MOD. N. PROJ. 20
CODICE ELAB.: T001A12AMB5201
REVISIONE: A
SCALA: varie

REVISIONI:
A Emissione
S. Brocchi A. Brocchi A. Granieri
REV. DESCRIZIONE DATA REDATTO VERIFICATO APPROVATO