LEGENDA

SIMBOLO	DESCRIZIONE	U.M.	Q.TA'
	Cavidotto Ø110mm per passaggio cavi b.t. illuminazione esterna su terreno vegetale e/o su attraversamenti stradali a doppio strato in polietilene (quantità indicate in pianta)	m	1050
	Pozzetto prefabbricato in calcestruzzo vibrocompresso per ispezione e derivazione cavidotti illuminazione pubblica su terreno vegetale, dimensioni interne 500x500mm, altezza 600mm spessore 120mm, completo di chiusino in ghisa B125, dimensioni telaio 600x600 mm, luce netta 500x500 mm.	n.	10
	Plinto per palo di pubblica illuminazione per sede stradale e/o rotatorie, dimensioni 100x110x80cm con pozzetto incorporato misura interna 30x30cm e foro Ø24cm per alloggio palo h=10mt f.f. con sbraccio l=1.5m, completo di chiusino in c.a., dimensioni telaio 500x500mm, luce netta 400x400mm	n.	43
	Staffa di ancoraggio pali illuminazione del tipo a bicchiere per spalle viadotti in profilati di acciaio zincato a caldo diametro interno bicchiere 190mm	n.	2
QIPx	Quadro elettrico illuminazione pubblica	n.	4
Kwh	Punto di consegna Enel b.t.	n.	4
COC	Centralina ad onde convogliate per circuiti di illuminazione esterna svincoli	n.	4
	Dispersore in profilato di acciaio zincato a fuoco dimensioni 50x50x5mm altezza 2.50m interconnessi fra di loro con corda di rame nuda s=35mmq	n.	8

KEY-PLAN GENERALE

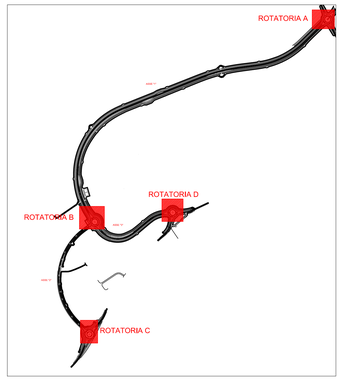

IMPIANTI ROTATORIA A

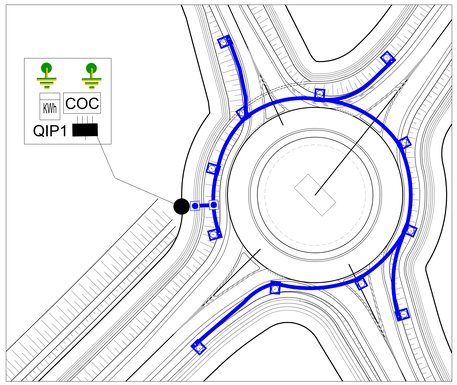

IMPIANTI ROTATORIA B

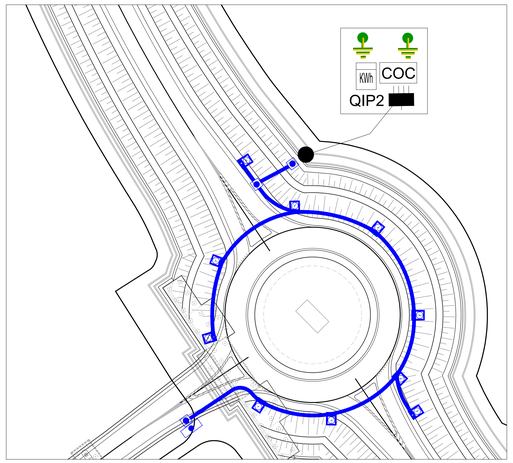

IMPIANTI ROTATORIA C

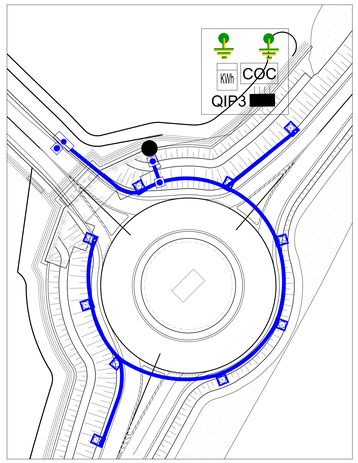

IMPIANTI ROTATORIA D

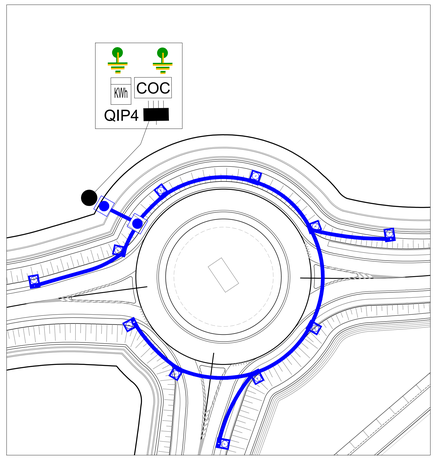

anas
GRUPPO FS ITALIANE

Direzione Progettazione e Realizzazione Lavori

SS.4 - Variante dell'abitato di Monterotondo Scalo - 2°Stralcio

PROGETTO DEFINITIVO — COD. RM190

PROGETTAZIONE: ATI SINTAGMA - GDG - ICARIA

IL RESPONSABILE DELL'INTEGRAZIONE DELLE PRESTAZIONI SPECIALISTICHE:
Dott. Ing. Nando Granieri
Ordine degli Ingegneri della Prov. di Perugia n° A351

IL PROGETTISTA:
Dott. David Carlaccini
Ordine degli Ingegneri della Prov. di Terni n° A1249.

IL GEOLOGO:
Dott. Geol. Giorgio Cerquiglini
Ordine dei Geologi della Regione Umbria n°108

IL R.U.P.:
Dott. Ing.
Achille Devitofranceschi

IL COORDINATORE PER LA SICUREZZA IN FASE DI PROGETTAZIONE:
Dott. Ing. Filippo Pambianco
Ordine degli Ingegneri della Prov. di Perugia n° A1373

PROTOCOLLO | DATA:

IL GRUPPO DI PROGETTAZIONE:
MANDATARIA: Sintagma
MANDANTI: GEOTECHNICAL DESIGN GROUP; ICARIA società di ingegneria

Dott.Ing. N.Granieri; Dott.Arch. N.Quaranta; Dott.Ing. G.Fabrizio; Dott.Arch. A.Bracchini; Dott.Ing. R.Vecchiarelli; Dott.Ing. E.Bartolucci; Dott.Geol. G.Cerquiglini; Dott.Ing. D.Tarquini; Dott.Ing. L.Simeone; Dott.Ing. M.Briganti Botta; Dott.Ing. F.Lucci; Dott.Ing. L.Cecoli; Dott.Ing. S.Sargentoni; Dott.Ing. F.Pambianco; Dott.Agr. F.Berti Nulli

Dott.Ing. G.Carlaccini; Dott.Ing. F.Sapuppo; Dott.Ing. S.Lo Russo; Dott.Ing. V.De Gori; Dott.Ing. G.Pizzuto; Geom. M.Materozzi

Dott.Ing. F.Maiorani; Dott.Ing. F.Mauriziani; Dott.Ing. A.Pizzuto; Dott.Ing. G.Pugliese; Geom. G.Gasparroni

ORDINE DELLA PROVINCIA DI PERUGIA — Dott. Ing. Nando Granieri — SETTORE: INGEGNERIA CIVILE E AMBIENTALE — SEZIONE A — ATTRIBUZIONE DEL GRADUATO DI INGEGNERE — ATTRIBUZIONE DEL DIPLOMA DI ABILITAZIONE

ORDINE DEGLI INGEGNERI DELLA PROVINCIA DI TERNI — Dott. Ing. David Carlaccini — SETTORE A — SEZIONE A — Provvedimento N. 1249/97

IMPIANTI

Planimetria generale con percorsi dei cavidotti e posizionamento quadri elettrici

CODICE PROGETTO (PROGETTO)	(DL PROG.)	(N. PROG.)	NOME FILE T00-IM00-IMP-PP01-A	CODICE ELAB.	REVISIONE	SCALA:
DPRM0190	D	20		T00IM00IMPPP01	A	1:500

REV.	DESCRIZIONE	DATA	REDATTO	VERIFICATO	APPROVATO
A	Emissione	17/01/2021	S.Sansoni	D.Carlaccini	N.Granieri