








LEGENDA

-  Nuova strada Salaria di competenza Anas su argine
-  Nuova strada Salaria di competenza Anas su viadotto
-  Strada Salaria esistente
-  Nuova viabilità di connessione alla Strada Salaria esistente da parte di Anas
-  Pista di servizio e di ricollegamento dei fondi esistenti
-  Ipotesi di tracciato nuova viabilità di Via di Valle Ricca non di competenza Anas
-  Primo stralcio in appalto






Direzione Progettazione e Realizzazione Lavori

SS.4 - Variante dell'abitato di Monterotondo Scalo - 2° Stralcio

PROGETTO DEFINITIVO

COD. RM190

PROGETTAZIONE: ATI SINTAGMA - GDG - ICARIA		COD. RM190
IL RESPONSABILE DELL'INTEGRAZIONE DELLE PRESTAZIONI SPECIALISTICHE: Dott. Ing. Nando Granieri Ordine degli Ingegneri della Prov. di Perugia n° A351	IL GRUPPO DI PROGETTAZIONE: MANDATARIA:  Sintagma Dott. Ing. N. Granieri Dott. Arch. N. Karameyky Dott. Arch. V. Truffini Dott. Arch. A. Bracchi Dott. Ing. F. Barattolucci Dott. Geol. G. Cerquiglini Dott. Ing. L. Soverani Dott. Ing. M. Briganti Botta Dott. Ing. E. Sallari Dott. Ing. L. Drielli Dott. Ing. L. Nani Dott. Agr. F. Piantanico Dott. Agr. F. Berti Nalli	IL COORDINATORE PER LA SICUREZZA IN FASE DI PROGETTAZIONE: Dott. Ing. Filippo Pambianco Ordine degli Ingegneri della Prov. di Perugia n° A1373
IL PROGETTISTA: Elena Bartolucci Ordine degli Ingegneri della Prov. di Perugia n° A3217	IL GEOLOGO: Dott. Geol. Giorgio Cerquiglini Ordine dei Geologi della Regione Umbria n° 108	IL GRUPPO DI PROGETTAZIONE: MANDANTARI:  Geotechnical Design Group Dott. Ing. D. Caracciolo Dott. Ing. S. Sacconi Dott. Ing. F. Alcega Dott. Ing. V. De Gori Dott. Ing. C. Conzatti Dott. Ing. M. Manzo Dott. Ing. V. Rotisciani Dott. Ing. F. Macchioni Dott. Ing. C. Vietri Dott. Ing. V. Plurino Dott. Ing. G. Pulli Dott. Ing. G. Sugaroni
IL COORDINATORE PER LA SICUREZZA IN FASE DI PROGETTAZIONE: Dott. Ing. Filippo Pambianco Ordine degli Ingegneri della Prov. di Perugia n° A1373		
PROTOCOLLO	DATA	

AMBIENTE RELAZIONE PAESAGGISTICA E STUDIO DI INSERIMENTO PAESAGGISTICO Schema di inquadramento generale

CODICE PROGETTO PROGETTO: DPRMO190	NOME FILE 700-IA11-AMB-C002-A	REVISIONE A	SCALA: 1:5000
CODICE ELAB. T00IA11AMB C002	DATA	REDATTO S. Bracchi / E. Bartolucci / N. Granieri	APPROVATO
REV.	DESCRIZIONE	DATA	VERIFICATO