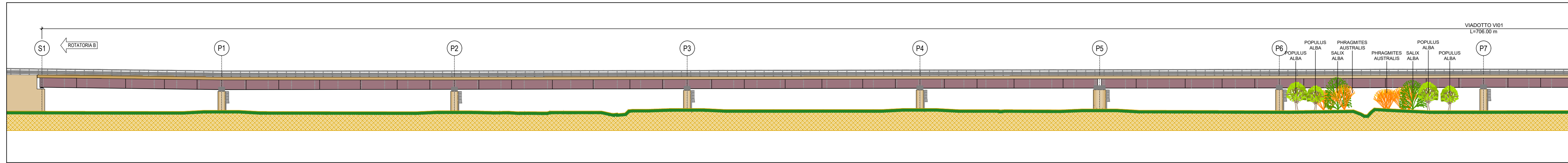
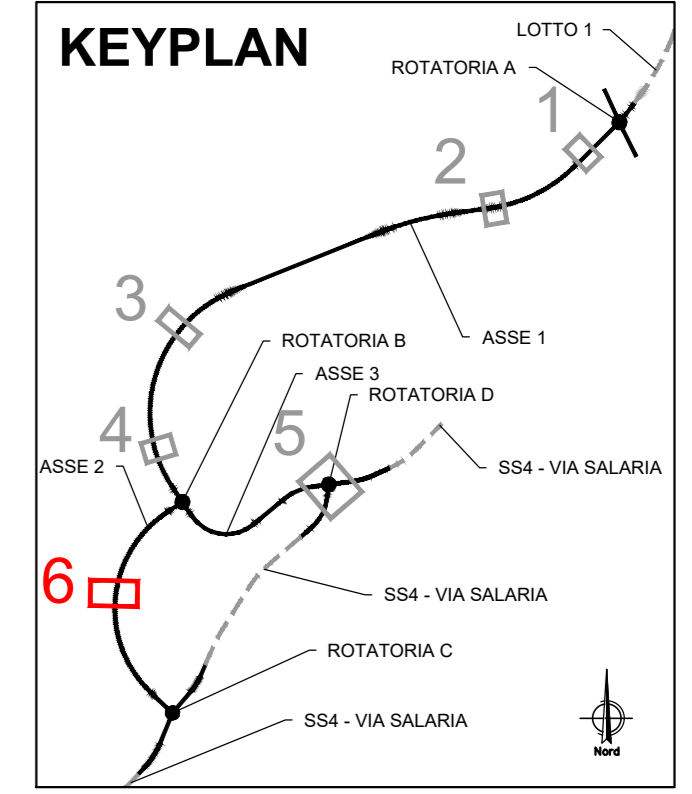
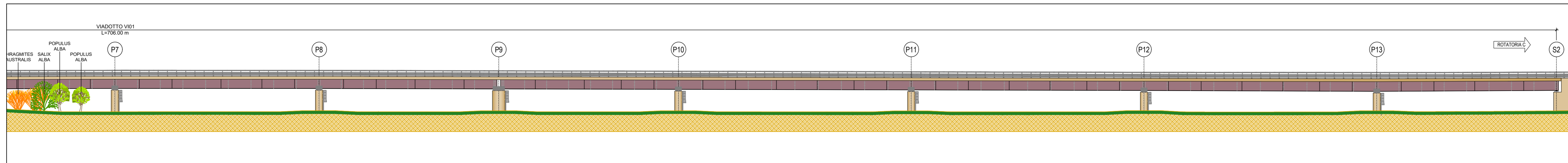


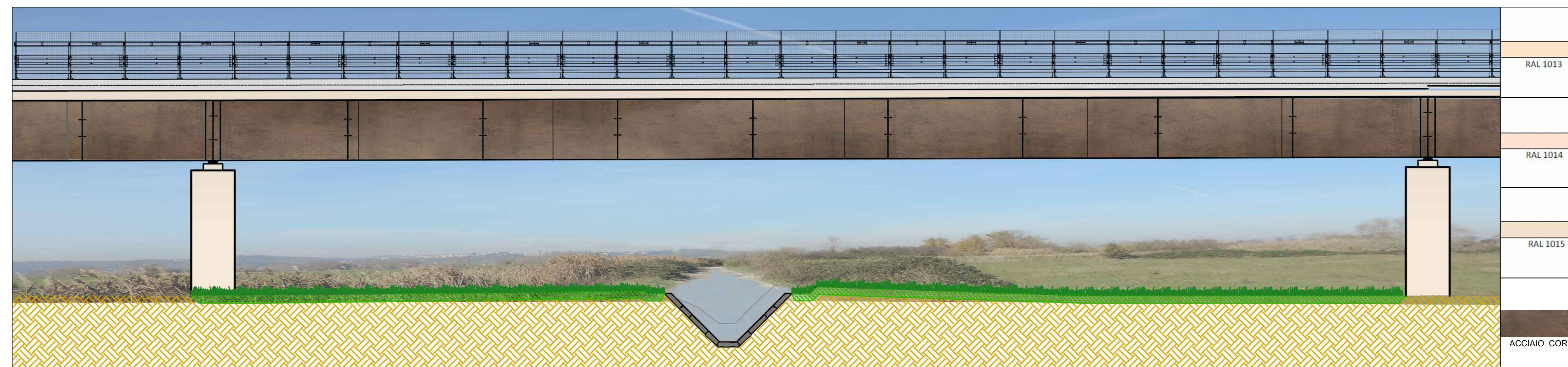
PROSPETTO VIADOTTO LATO MONTEROTONDO



PROSPETTO VIADOTTO LATO MONTEROTONDO



STUDIO CROMATICO



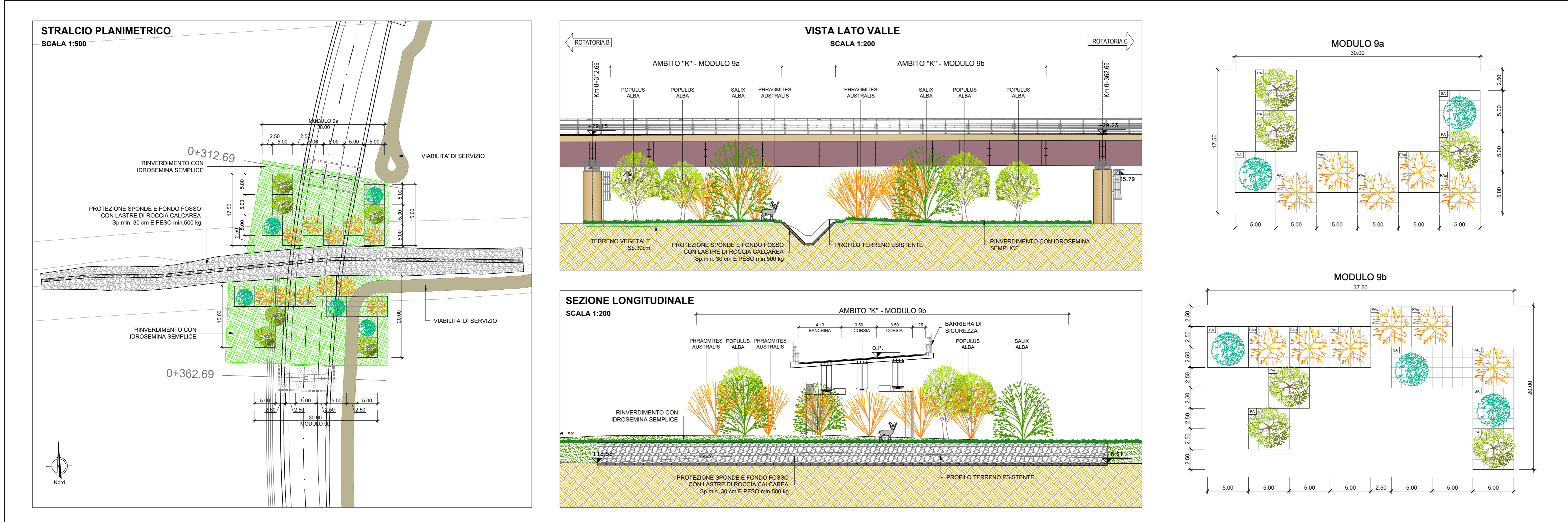
Lo studio cromatico è stato effettuato sulla base di un campionamento di piccoli materiali lapidei e terrigeni eseguiti in loco. Si riportano alcuni cromatismi proposti per il trattamento delle superfici in calcestruzzo tramite pigmento

ABACO SPECIE									
ARBOREE	COD.	ALTEZZA (M)	CONTRIBUTO (M ²)	NOME SCIENTIFICO (Nome volgare)	ALTEZZA (M)	FORMA	SOLGHE PREVALENTE (M)	QUANTITÀ TOTALE	FOTO
	PA	5x5	25 m ²	Populus alba (Pioppo bianco)	10m	arborescente	giallo-verde (P)	n.15	
	SA	5x5	25 m ²	Salix alba (Salice bianco)	10m	arborescente	giallo-verde (P)	n.42	
	UM	5x5	25 m ²	Ulmus minor (Ulmo minore)	6m	arborescente	giallo-verde (P)	n.5	
	PA	4x4	16 m ²	Populus alba (Pioppo bianco)	3.5m	arborescente	verde pallido (P)	n.26	

ABACO SPECIE									
ARBOREE	COD.	ALTEZZA (M)	CONTRIBUTO (M ²)	NOME SCIENTIFICO (Nome volgare)	ALTEZZA (M)	FORMA	SOLGHE PREVALENTE (M)	QUANTITÀ TOTALE	FOTO
	AL	4x4	16 m ²	Alnus glutinosa (Corno di capra)	5-10m	arborescente	verde (P)	n.53	
	PA	4x4	16 m ²	Populus nigra (Pioppo nero)	3m	arborescente	verde (P)	n.27	
	OS	4x4	16 m ²	Ostrya europaea (Nerissimo)	2m	arborescente	verde (P)	n.12	
	CS	4x4	16 m ²	Celtis occidentalis (Celtis)	1-3m	arborescente	verde (P)	n.14	
	LV	4x4	16 m ²	Ligustrum vulgare (Ligustro)	1m	arborescente	verde (P)	n.12	

FOSSO PANTANELLA

6



Sanas
GRUPPO FS ITALIANE
Direzione Progettazione e Realizzazione Lavori

SS4 - Variante dell'abitato di Monterotondo Scalo - 2° Stralcio

PROGETTO DEFINITIVO COD: RM190

PROGETTAZIONE: ATI SINTAGMA - GDG - ICARIA

IL RESPONSABILE DELL'INTEGRAZIONE DELLE PRESTAZIONI SPECIALISTICHE:
Dot. Ing. Nando Granelli

IL GRUPPO DI PROGETTAZIONE:
MANDANTARIA: MANDANTI:
Sintagma GEOTECHNICAL ICARIA

IL PROGETTISTA:
Elena Bartolucci
Ordine degli Ingegneri della Prov. di Perugia n° 4351

IL GEODIVERSO:
Dot. Geol. Giorgio Conquardini
Ordine dei Geologi della Regione Umbria n°108

IL COORDINATORE PER LA SICUREZZA IN FASE DI PROGETTAZIONE:
Dot. Ing. Filippo Rambonico
Ordine degli Ingegneri della Prov. di Perugia n° 4351

PROTOCOLLO DATA

AMBIENTE
RELAZIONE PAESAGGISTICA E STUDIO DI INSERIMENTO PAESAGGISTICO
Sezioni e dettagli interventi opere a verde (Tav. 3/3)

CODICE PROGETTO	NOME FILE	REVISIONE	SCALA:
DPRM0190	700-011-AMB-5203-4	A	varie

PROGETTO	LIV. PROG.	N. PROG.	CODICE ELAB.
DPRM0190	D	20	T001A11AMB5203

REV.	DESCRIZIONE	DATA	REDATTO	VERIFICATO	APPROVATO
A	Emissione		F. Barli Nelli	A. Brocchi	N. Granelli