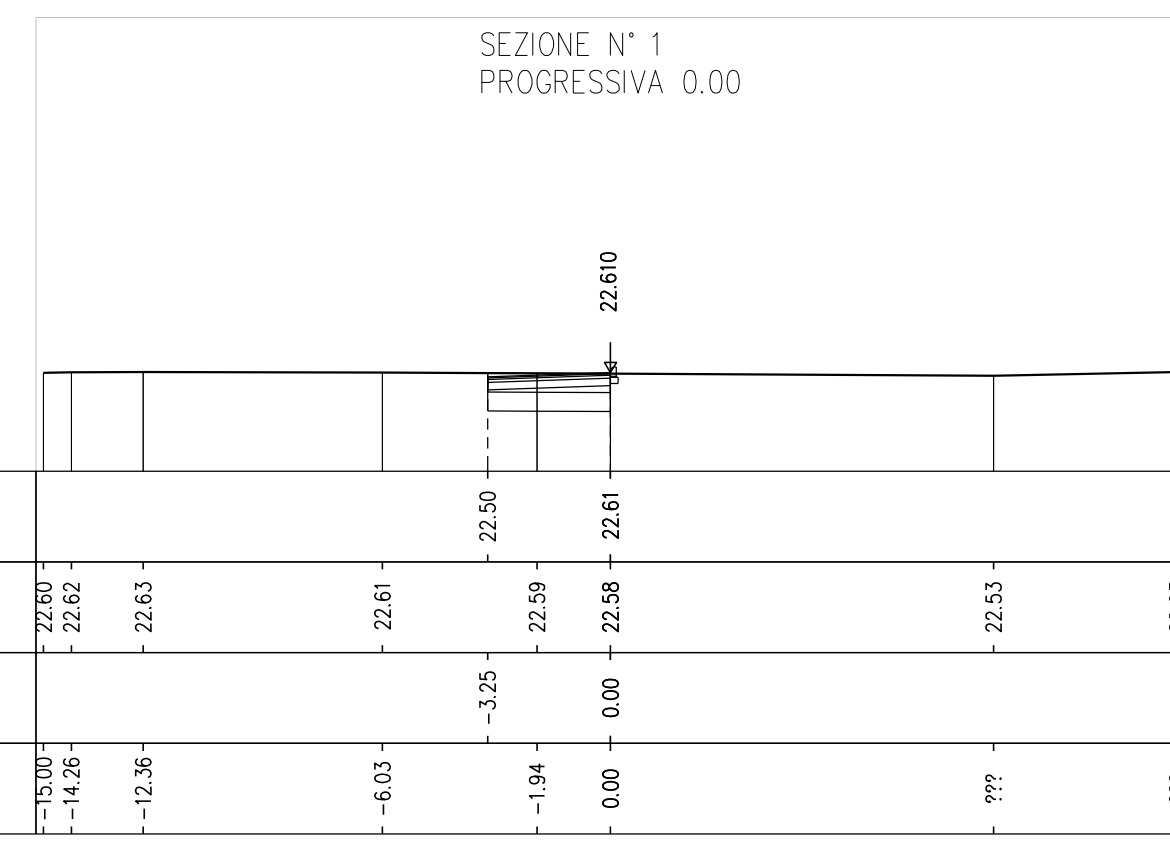


CIGLIO SX INIZIO NV13C

Aree e Volumi sez. n°1		
Area mq	Volumi mc	
Sono	1.52	0.00
Rivesto	0.00	0.00
Uovo	0.10	0.00
Stato	0.13	0.00
Base	0.26	0.00
Fondazione	0.00	0.00
Carota	0.04	0.00
Magnone	0.04	0.00
Soletta	1.63	0.00
Banco	1.63	0.00

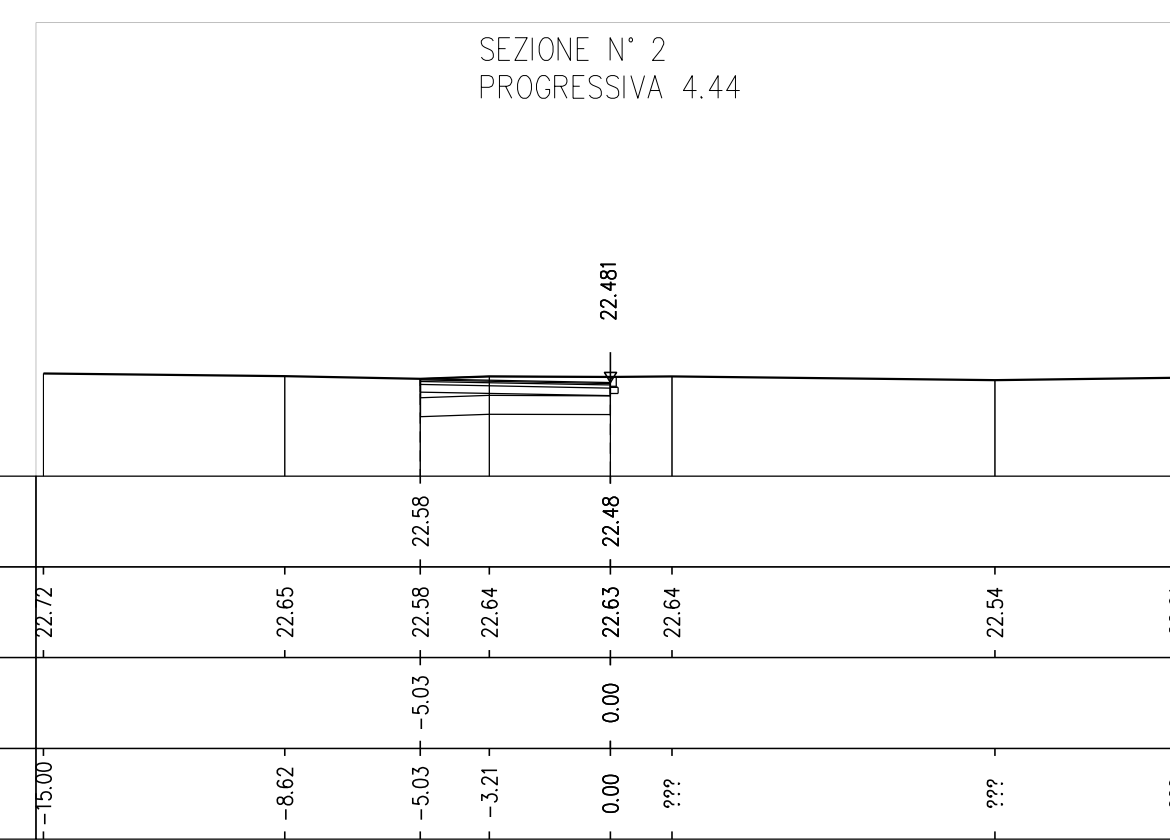
Quota Asse rif. 22.61
Scala : 1:200;200
Q.R.=20.00



QUOTE PROGETTO	22.60	22.62	22.63	22.61	22.59	22.58	22.61	22.63	22.63
QUOTE TERRENO	22.60	22.62	22.63	22.61	22.59	22.58	22.61	22.63	22.63
DISTANZE PROGETTO									
DISTANZE TERRENO	-15.00	-14.26	-12.36	-6.03	-3.25	0.00	-1.94	???	???

Aree e Volumi sez. n°2		
Area mq	Volumi mc	
Sono	2.20	0.00
Rivesto	0.00	0.00
Uovo	0.15	0.40
Stato	0.20	0.87
Base	0.40	1.74
Fondazione	0.00	0.00
Carota	0.04	0.10
Magnone	0.04	0.17
Soletta	2.30	10.80
Banco	2.30	10.80

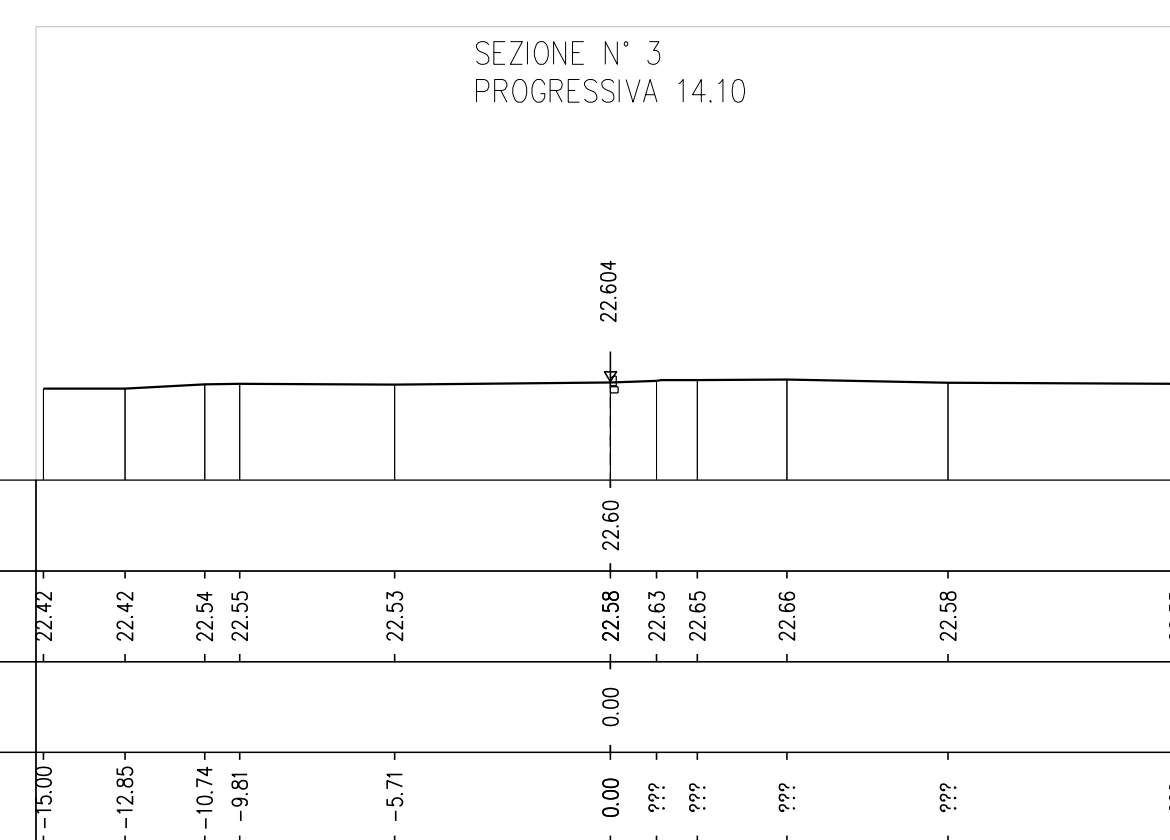
Quota Asse rif. 22.48
Scala : 1:200;200
Q.R.=20.00



QUOTE PROGETTO	22.47	22.45	22.48	22.48	22.48	22.48	22.48	22.48	22.48
QUOTE TERRENO	22.47	22.45	22.48	22.48	22.48	22.48	22.48	22.48	22.48
DISTANZE PROGETTO									
DISTANZE TERRENO	-15.00	-8.62	-5.00	-3.21	0.00	0.00	0.00	???	???

Aree e Volumi sez. n°3		
Area mq	Volumi mc	
Sono	0.26	13.46
Rivesto	0.00	0.00
Uovo	0.00	0.00
Stato	0.00	0.00
Base	0.00	0.00
Fondazione	0.00	0.00
Carota	0.04	0.24
Magnone	0.04	0.24
Soletta	0.00	14.70
Banco	0.00	14.70

Quota Asse rif. 22.60
Scala : 1:200;200
Q.R.=20.00

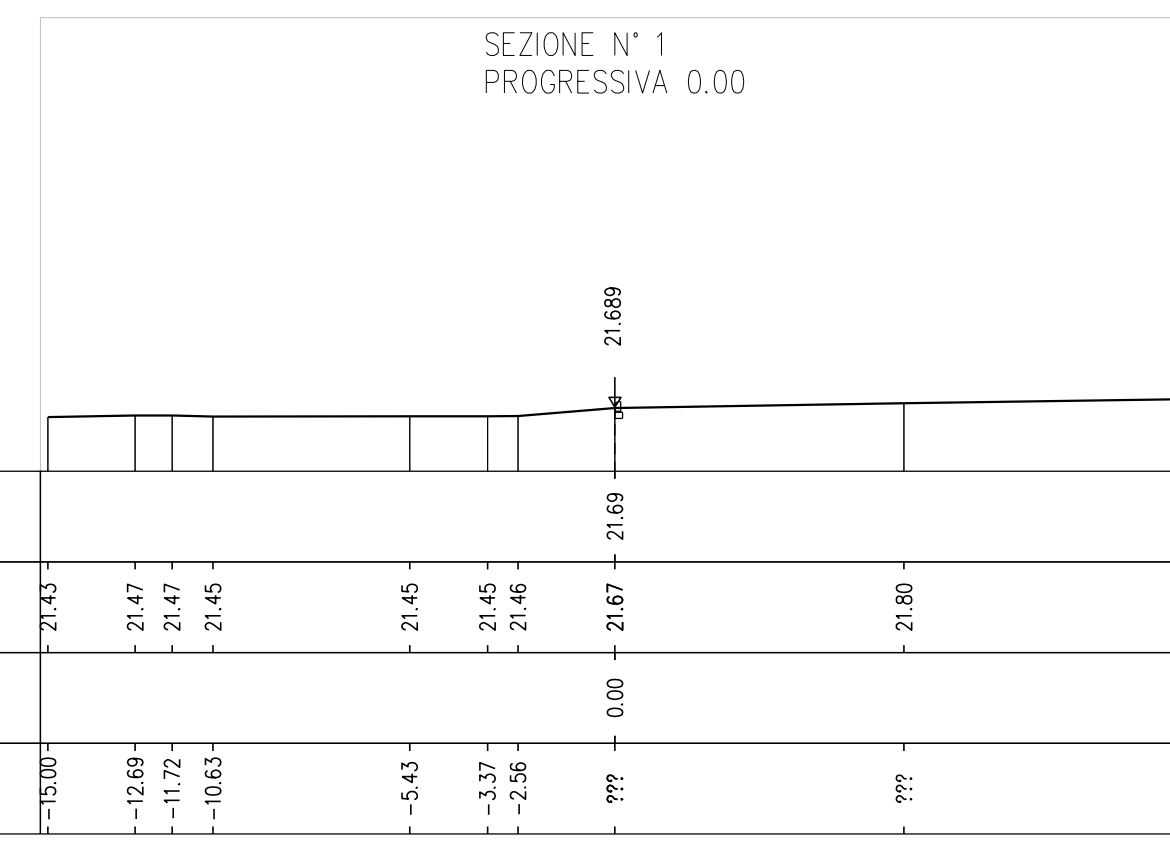


QUOTE PROGETTO	22.62	22.62	22.54	22.55	22.55	22.60	22.60	22.60	22.60
QUOTE TERRENO	22.62	22.62	22.54	22.55	22.55	22.60	22.60	22.60	22.60
DISTANZE PROGETTO									
DISTANZE TERRENO	-15.00	-12.85	-10.74	-9.81	-5.71	0.00	???	???	???

CIGLIO SX FINE NV13C

Aree e Volumi sez. n°1		
Area mq	Volumi mc	
Sono	0.08	0.00
Rivesto	0.00	0.00
Uovo	0.00	0.00
Stato	0.00	0.00
Base	0.00	0.00
Fondazione	0.00	0.00
Carota	0.04	0.00
Magnone	0.04	0.00
Soletta	0.00	0.00
Banco	0.00	0.00

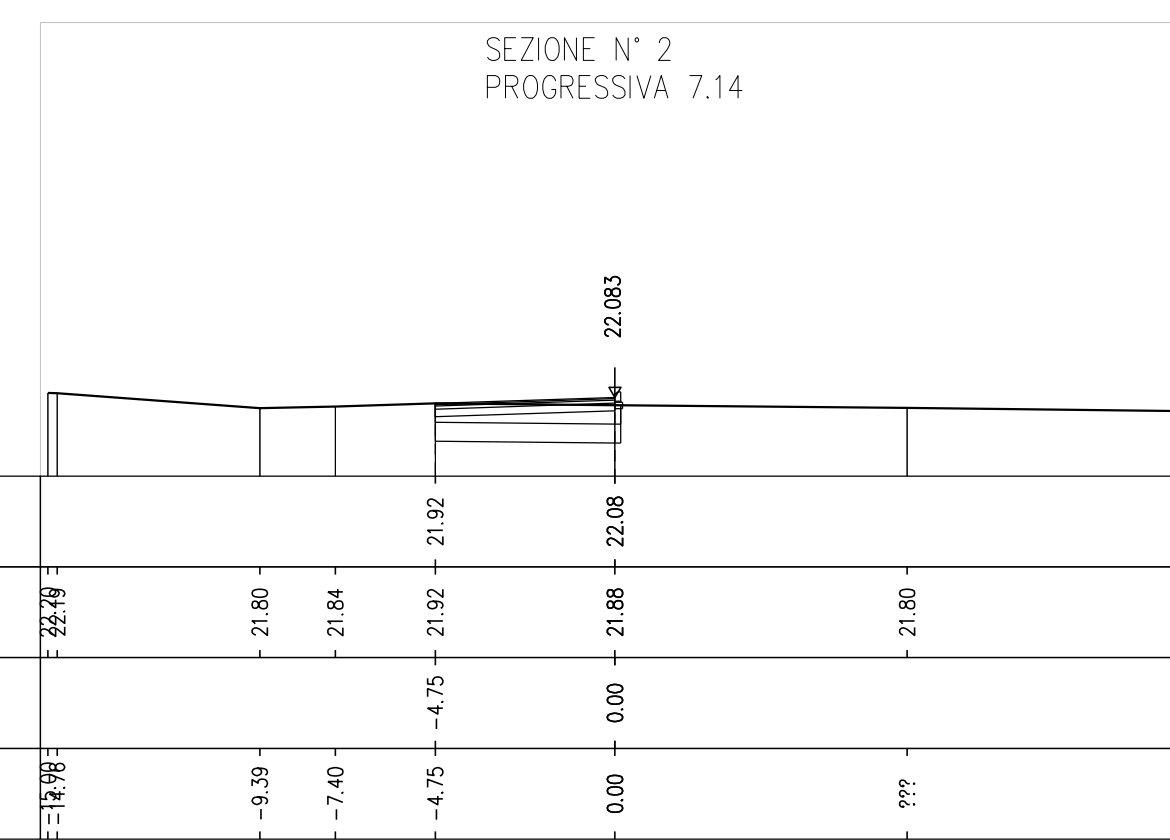
Quota Asse rif. 21.69
Scala : 1:200;200
Q.R.=20.00



QUOTE PROGETTO	21.65	21.67	21.67	21.65	21.65	21.65	21.66	21.67	21.69
QUOTE TERRENO	21.65	21.67	21.67	21.65	21.65	21.65	21.66	21.67	21.69
DISTANZE PROGETTO									
DISTANZE TERRENO	-15.00	-12.69	-11.72	-10.63	-5.43	-3.17	-2.56	???	???

Aree e Volumi sez. n°2		
Area mq	Volumi mc	
Sono	1.07	6.21
Rivesto	0.00	0.00
Uovo	0.14	0.45
Stato	0.19	0.88
Base	0.38	1.76
Fondazione	0.00	0.00
Carota	0.04	0.25
Magnone	0.04	0.25
Soletta	2.00	11.28
Banco	2.00	11.28

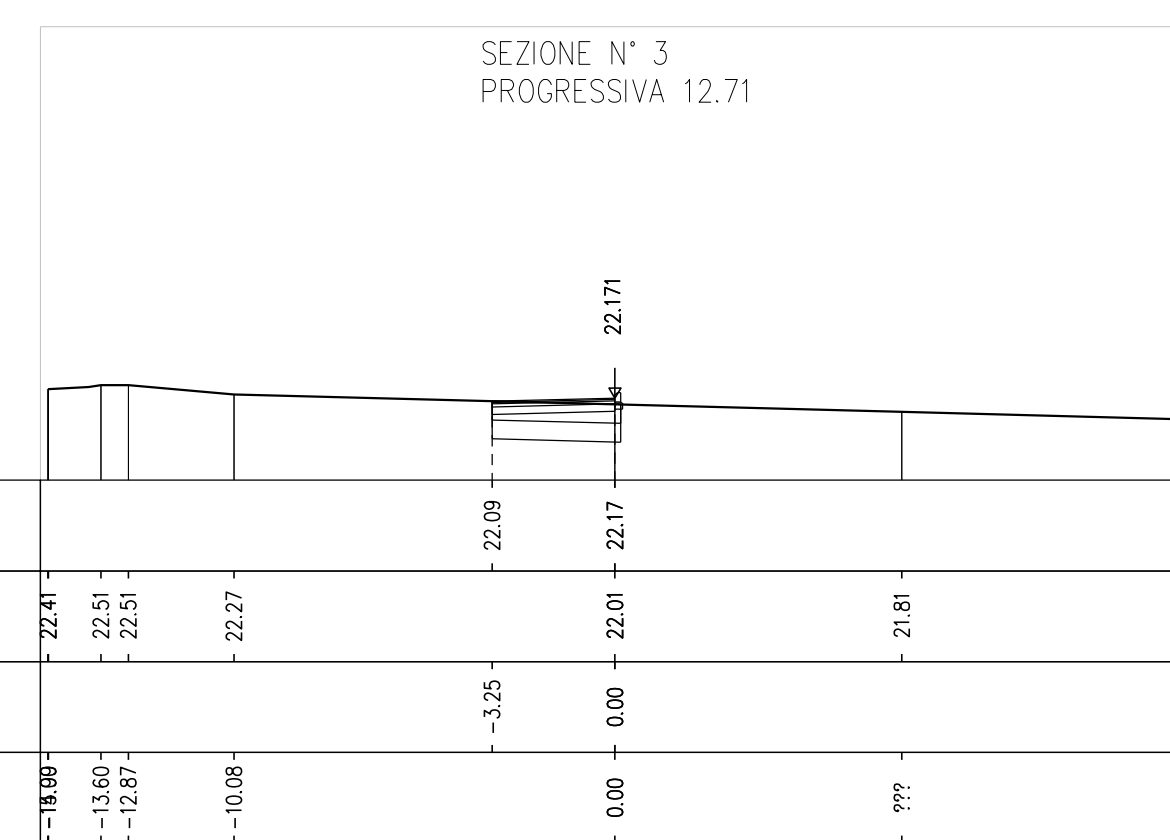
Quota Asse rif. 22.08
Scala : 1:200;200
Q.R.=20.00



QUOTE PROGETTO	22.08	22.00	21.90	21.90	21.90	22.08	22.08	22.08	22.08
QUOTE TERRENO	22.08	22.00	21.90	21.90	21.90	22.08	22.08	22.08	22.08
DISTANZE PROGETTO									
DISTANZE TERRENO	-15.00	-9.39	-7.40	-4.70	0.00	0.00	0.00	???	???

Aree e Volumi sez. n°3		
Area mq	Volumi mc	
Sono	0.31	7.78
Rivesto	0.00	0.00
Uovo	0.00	0.00
Stato	0.13	1.52
Base	0.26	2.24
Fondazione	0.00	0.00
Carota	0.04	0.29
Magnone	0.04	0.21
Soletta	1.70	14.43
Banco	1.70	14.43

Quota Asse rif. 22.17
Scala : 1:200;200
Q.R.=20.00



QUOTE PROGETTO	22.17	22.15	22.15	22.17	22.17	22.17	22.17	22.17	22.17
QUOTE TERRENO	22.17	22.15	22.15	22.17	22.17	22.17	22.17	22.17	22.17
DISTANZE PROGETTO									
DISTANZE TERRENO	-15.00	-13.60	-12.87	-10.08	-3.25	0.00	0.00	???	???

COMMITTENTE:

GRUPPO FERROVIARIO ITALIANO

PROGETTAZIONE:

GRUPPO FERROVIARIO ITALIANO

DIREZIONE TECNICA
UO INFRASTRUTTURE CENTRO

PROGETTO DEFINITIVO

VELOCIZZAZIONE DELLA LINEA ROMA - PESCARA
RADDOPPIO FERROVIARIO TRATTA PESCARA PORTA NUOVA-CHIETI
LOTTO 2 - TRATTA PM SAN GIOVANNI TEATINO - CHIETI

NV13 - Viab. strad. di Via Aterno al km 7+003,905
Sezioni trasversali - Tav. 9 di 9

SCALA :
1:200

COMMESSA LOTTO FASE ENTE TIPO DOC. OPERA/DISCIPLINA PROG. REV.
IA4S 02 D 29 W9 NV1300 009 A

Revis.	Descrizione	Redatto	Data	Verificato	Data	Approvato	Data	Autorizzato	Data
A	Emissione esecutiva		20/05/2019		20/05/2019		30/05/2019		