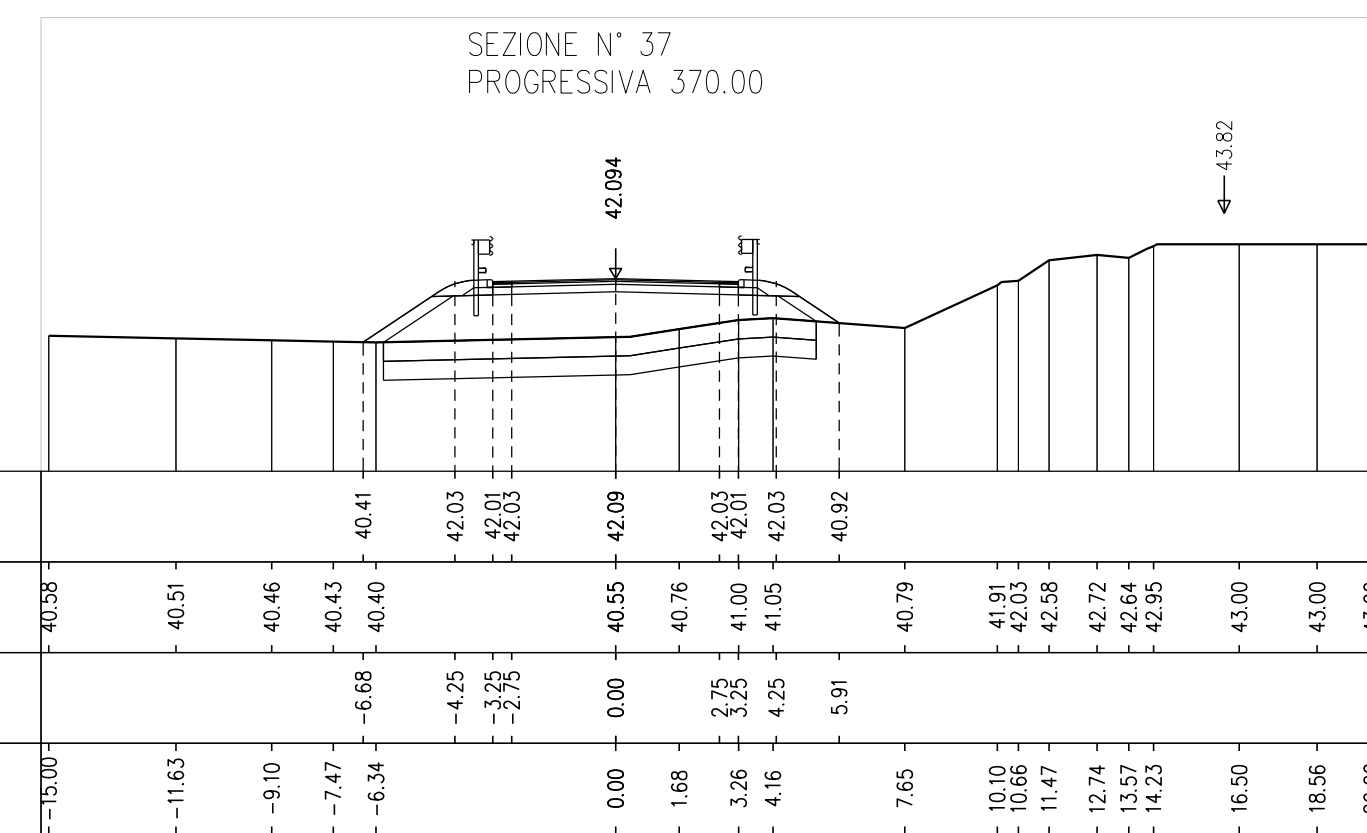


Aree e Volumi sez. n°37		
Area mq	Volume mc	
Scavi	0,00	0,00
Rivetti	10,27	10,43
Urti	0,20	1,95
Binder	0,26	2,60
Basi	0,52	3,20
Fondazioni	1,56	15,62
Carichi	0,06	0,59
Magneti	0,00	0,01
Intonacati	1,72	16,49
Solite	3,72	36,79
Banconi	5,75	56,79
Gradi	0,00	0,00

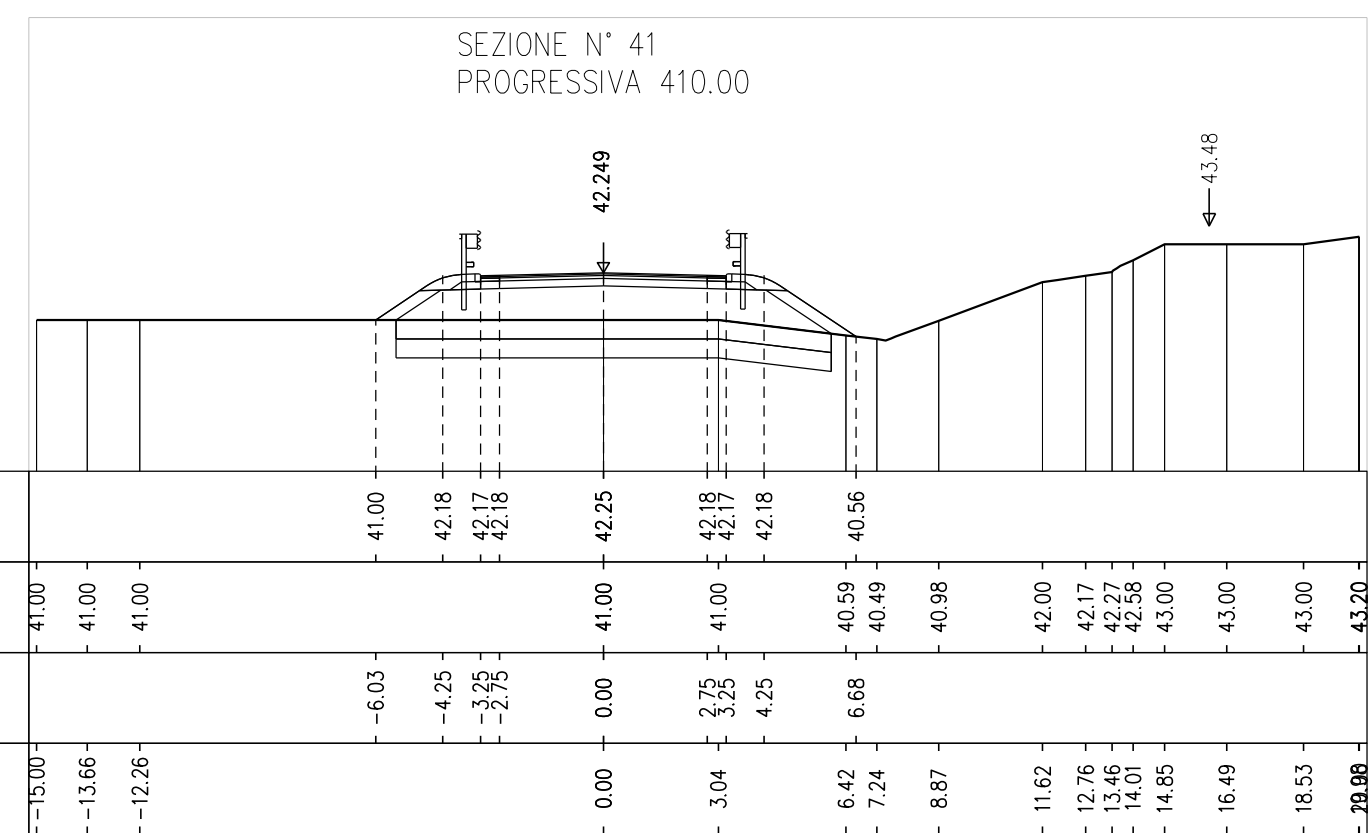
Quoto Asse rif. 42,09
Scala : 1:200:200
Q.R. = 37,00



QUOTE PROGETTO	40,38	40,51	40,46	40,45	42,03	42,03	42,03	42,03	40,50	40,50	43,00	43,00
QUOTE TERRENO	40,38	40,51	40,46	40,45	42,03	42,03	42,03	42,03	40,50	40,50	43,00	43,00
DISTANZE PROGETTO												
DISTANZE TERRENO	-10,30	-11,63	-9,10	-7,47	-0,54	0,00	0,00	0,00	1,68	3,26	12,24	20,00

Aree e Volumi sez. n°41		
Area mq	Volume mc	
Scavi	0,00	0,00
Rivetti	0,84	9,93
Urti	0,19	1,95
Binder	0,26	2,60
Basi	0,52	3,20
Fondazioni	1,56	15,62
Carichi	0,06	0,59
Magneti	0,00	0,01
Intonacati	1,72	17,20
Solite	3,75	37,67
Banconi	5,75	57,67
Gradi	0,00	0,00

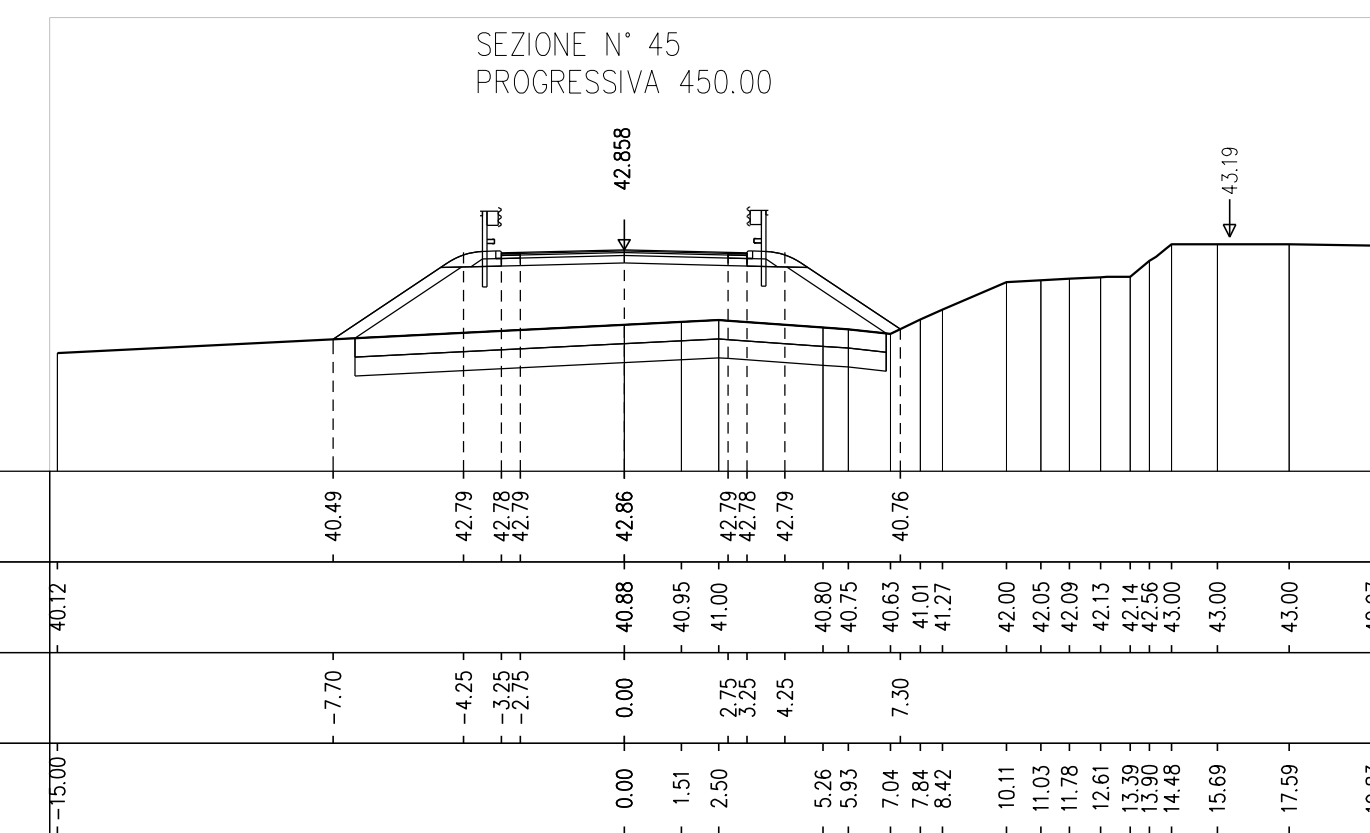
Quoto Asse rif. 42,25
Scala : 1:200:200
Q.R. = 37,00



QUOTE PROGETTO	41,00	41,00	41,00	41,00	42,25	42,25	42,25	42,25	40,50	40,50	43,00	43,00
QUOTE TERRENO	41,00	41,00	41,00	41,00	42,25	42,25	42,25	42,25	40,50	40,50	43,00	43,00
DISTANZE PROGETTO												
DISTANZE TERRENO	-13,00	-12,26	-12,26	-12,26	-0,03	0,00	0,00	0,00	3,04	6,42	14,85	20,00

Aree e Volumi sez. n°45		
Area mq	Volume mc	
Scavi	0,00	0,00
Rivetti	10,27	10,44
Urti	0,20	1,95
Binder	0,26	2,60
Basi	0,52	3,20
Fondazioni	1,56	15,62
Carichi	0,06	0,59
Magneti	0,00	0,01
Intonacati	1,81	17,90
Solite	3,83	37,82
Banconi	5,75	57,82
Gradi	0,00	0,00

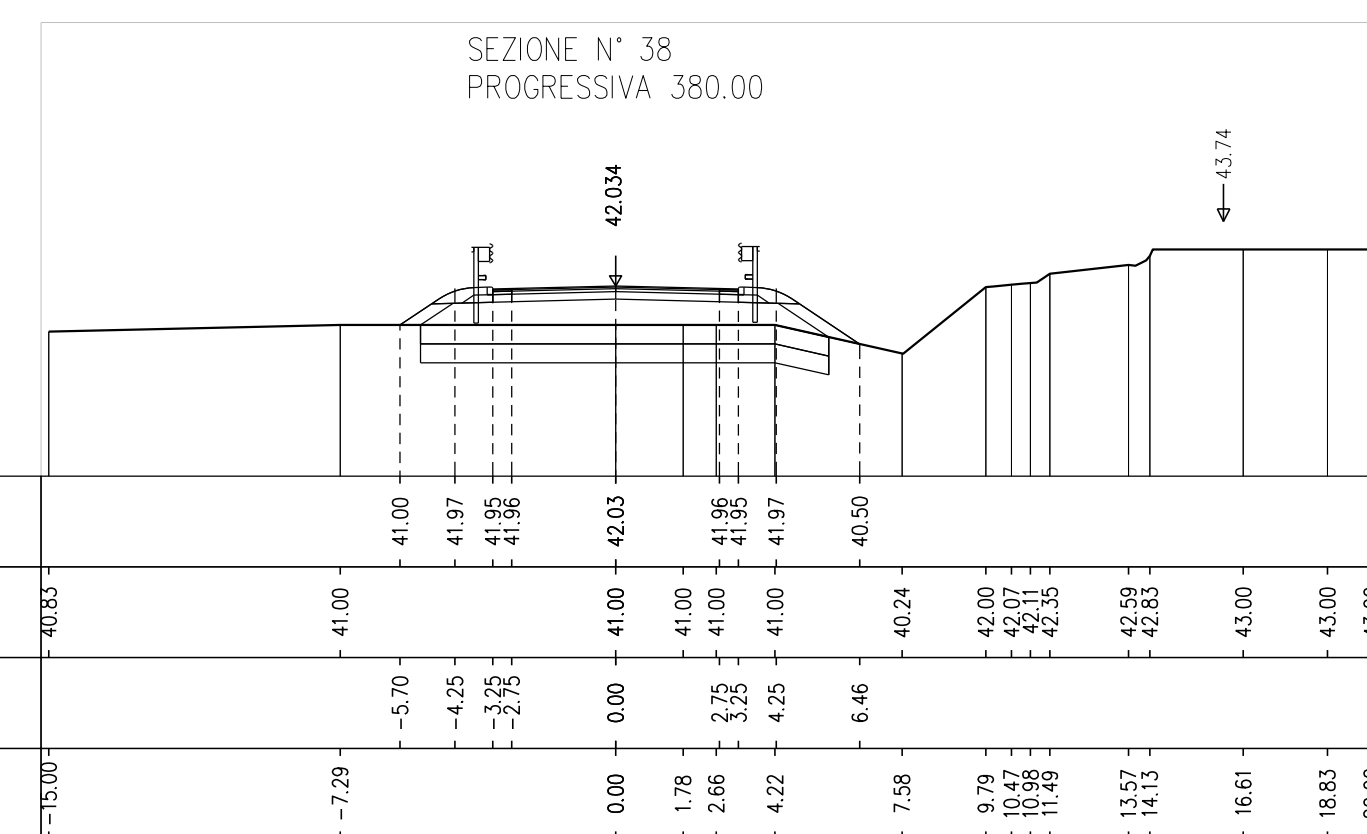
Quoto Asse rif. 42,86
Scala : 1:200:200
Q.R. = 37,00



QUOTE PROGETTO	40,12	40,12	40,12	40,12	42,86	42,86	42,86	42,86	40,50	40,50	43,00	43,00
QUOTE TERRENO	40,12	40,12	40,12	40,12	42,86	42,86	42,86	42,86	40,50	40,50	43,00	43,00
DISTANZE PROGETTO												
DISTANZE TERRENO	-10,30	-7,70	-4,25	-2,30	0,00	0,00	0,00	0,00	1,54	5,26	14,48	20,00

Aree e Volumi sez. n°38		
Area mq	Volume mc	
Scavi	0,00	0,00
Rivetti	0,06	0,66
Urti	0,20	1,95
Binder	0,26	2,60
Basi	0,52	3,20
Fondazioni	1,56	15,62
Carichi	0,06	0,59
Magneti	0,00	0,01
Intonacati	1,50	14,02
Solite	3,40	33,63
Banconi	5,00	50,00
Gradi	0,00	0,00

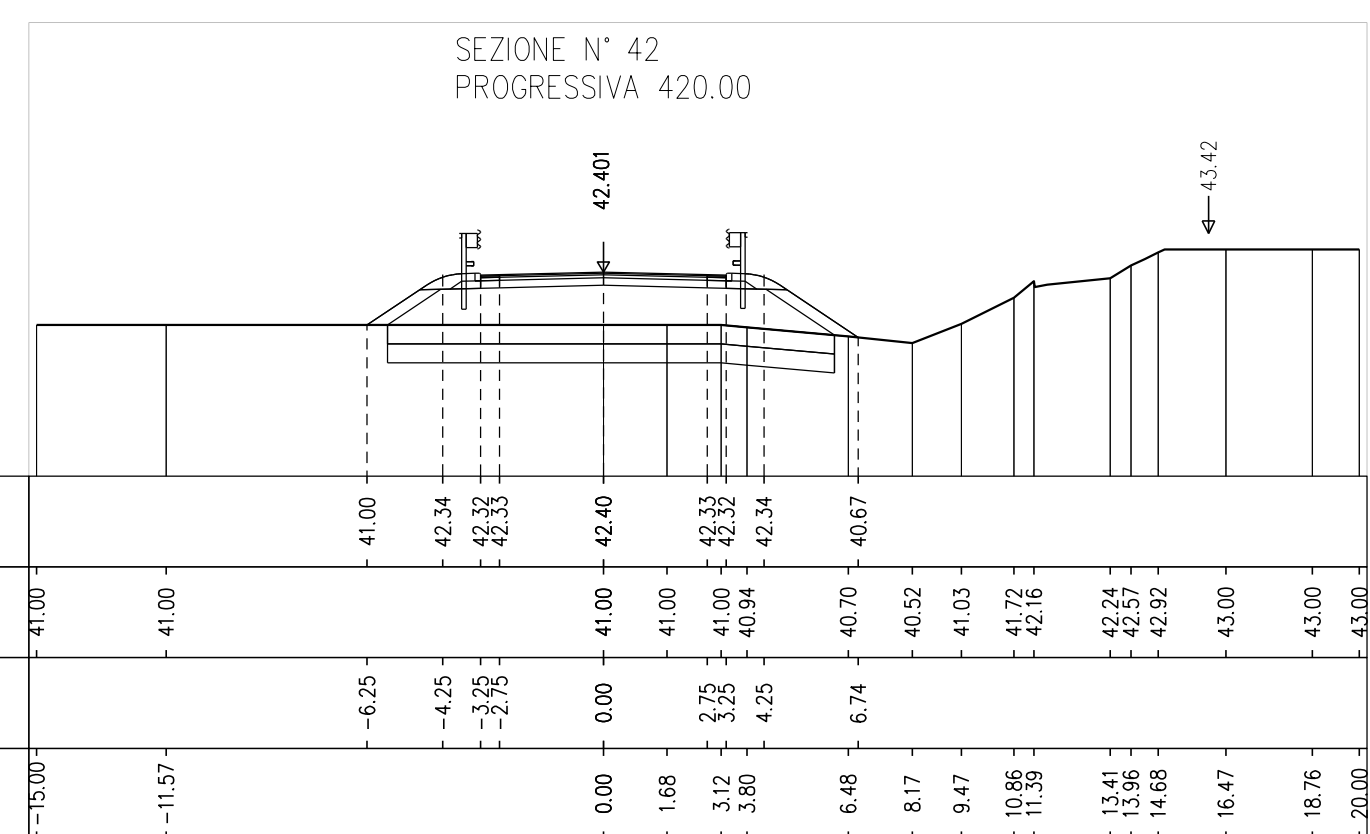
Quoto Asse rif. 42,03
Scala : 1:200:200
Q.R. = 37,00



QUOTE PROGETTO	40,38	41,00	41,00	41,00	42,03	42,03	42,03	42,03	40,50	40,50	43,00	43,00
QUOTE TERRENO	40,38	41,00	41,00	41,00	42,03	42,03	42,03	42,03	40,50	40,50	43,00	43,00
DISTANZE PROGETTO												
DISTANZE TERRENO	-10,30	-7,29	-5,70	-4,25	0,00	0,00	0,00	0,00	6,46	12,74	18,61	20,00

Aree e Volumi sez. n°42		
Area mq	Volume mc	
Scavi	0,00	0,00
Rivetti	0,26	2,60
Urti	0,19	1,95
Binder	0,26	2,60
Basi	0,52	3,20
Fondazioni	1,56	15,62
Carichi	0,06	0,59
Magneti	0,00	0,01
Intonacati	1,84	17,84
Solite	3,91	38,34
Banconi	5,91	58,34
Gradi	0,00	0,00

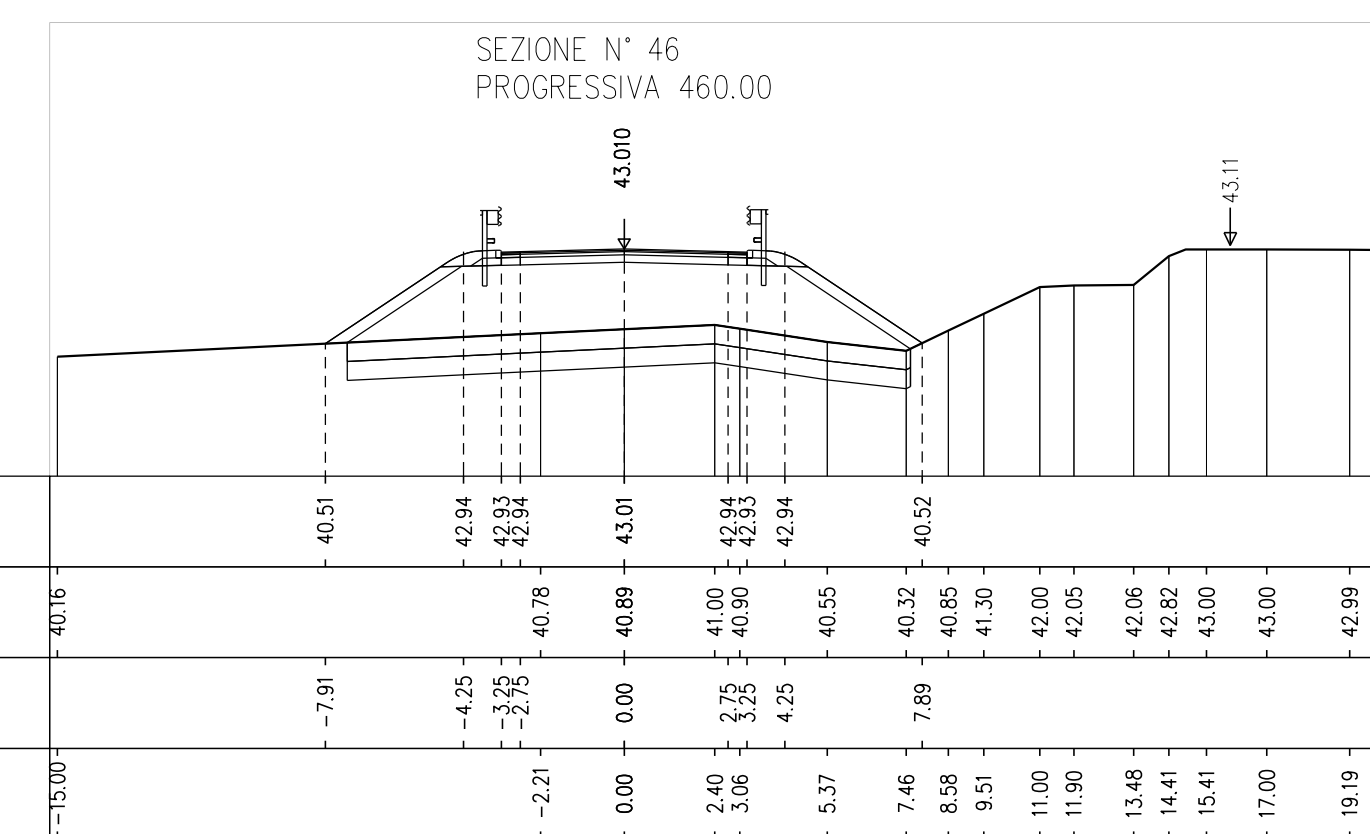
Quoto Asse rif. 42,40
Scala : 1:200:200
Q.R. = 37,00



QUOTE PROGETTO	41,00	41,00	41,00	41,00	42,40	42,40	42,40	42,40	40,50	40,50	43,00	43,00
QUOTE TERRENO	41,00	41,00	41,00	41,00	42,40	42,40	42,40	42,40	40,50	40,50	43,00	43,00
DISTANZE PROGETTO												
DISTANZE TERRENO	-10,30	-11,57	-11,57	-11,57	-0,25	0,00	0,00	0,00	1,68	6,74	16,47	20,00

Aree e Volumi sez. n°46		
Area mq	Volume mc	
Scavi	0,00	0,00
Rivetti	21,10	19,79
Urti	0,20	1,95
Binder	0,26	2,60
Basi	0,52	3,20
Fondazioni	1,56	15,62
Carichi	0,06	0,59
Magneti	0,00	0,01
Intonacati	2,30	23,54
Solite	7,45	73,37
Banconi	11,45	113,37
Gradi	0,00	0,00

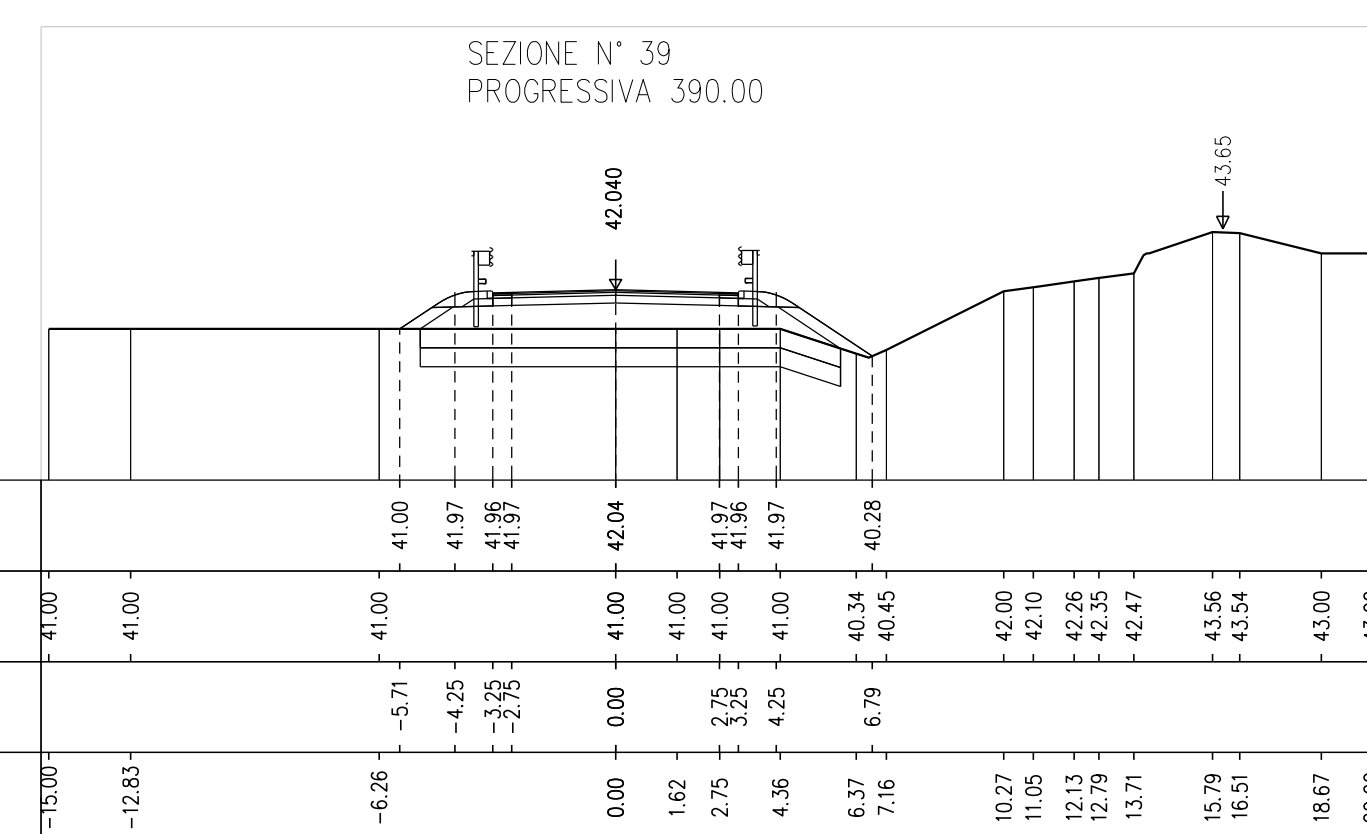
Quoto Asse rif. 43,01
Scala : 1:200:200
Q.R. = 37,00



QUOTE PROGETTO	40,12	40,12	40,12	40,12	43,01	43,01	43,01	43,01	40,50	40,50	43,00	43,00
QUOTE TERRENO	40,12	40,12	40,12	40,12	43,01	43,01	43,01	43,01	40,50	40,50	43,00	43,00
DISTANZE PROGETTO												
DISTANZE TERRENO	-10,30	-7,79	-4,25	-2,25	0,00	0,00	0,00	0,00	2,40	5,37	12,00	20,00

Aree e Volumi sez. n°39		
Area mq	Volume mc	
Scavi	0,00	0,00
Rivetti	6,18	67,26
Urti	0,19	1,95
Binder	0,26	2,60
Basi	0,52	3,20
Fondazioni	1,56	15,62
Carichi	0,06	0,59
Magneti	0,00	0,01
Intonacati	1,65	15,77
Solite	3,56	34,82
Banconi	5,56	54,82
Gradi	0,00	0,00

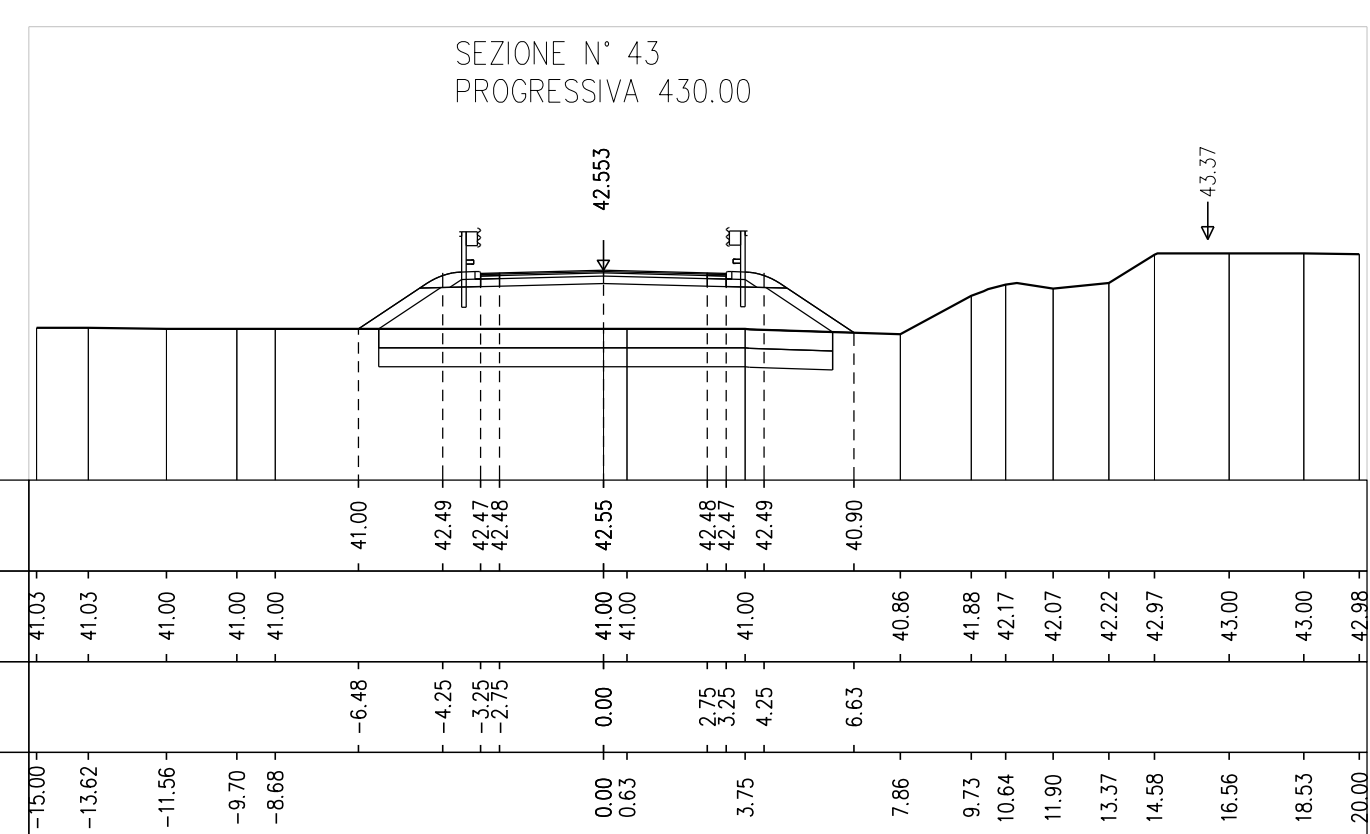
Quoto Asse rif. 42,04
Scala : 1:200:200
Q.R. = 37,00



QUOTE PROGETTO	41,00	41,00	41,00	41,00	42,04	42,04	42,04	42,04	40,50	40,50	43,00	43,00
QUOTE TERRENO	41,00	41,00	41,00	41,00	42,04	42,04	42,04	42,04	40,50	40,50	43,00	43,00
DISTANZE PROGETTO												
DISTANZE TERRENO	-10,30	-11,82	-11,82	-11,82	-0,31	0,00	0,00	0,00	1,62	4,36	12,71	20,00

Aree e Volumi sez. n°43		
Area mq	Volume mc	
Scavi	0,00	0,00
Rivetti	11,78	110,17
Urti	0,19	1,95
Binder	0,26	2,60
Basi	0,52	3,20
Fondazioni	1,56	15,62
Carichi	0,06	0,59
Magneti	0,00	0,01
Intonacati	1,89	18,65
Solite	4,00	39,67
Banconi	6,00	59,67
Gradi	0,00	0,00

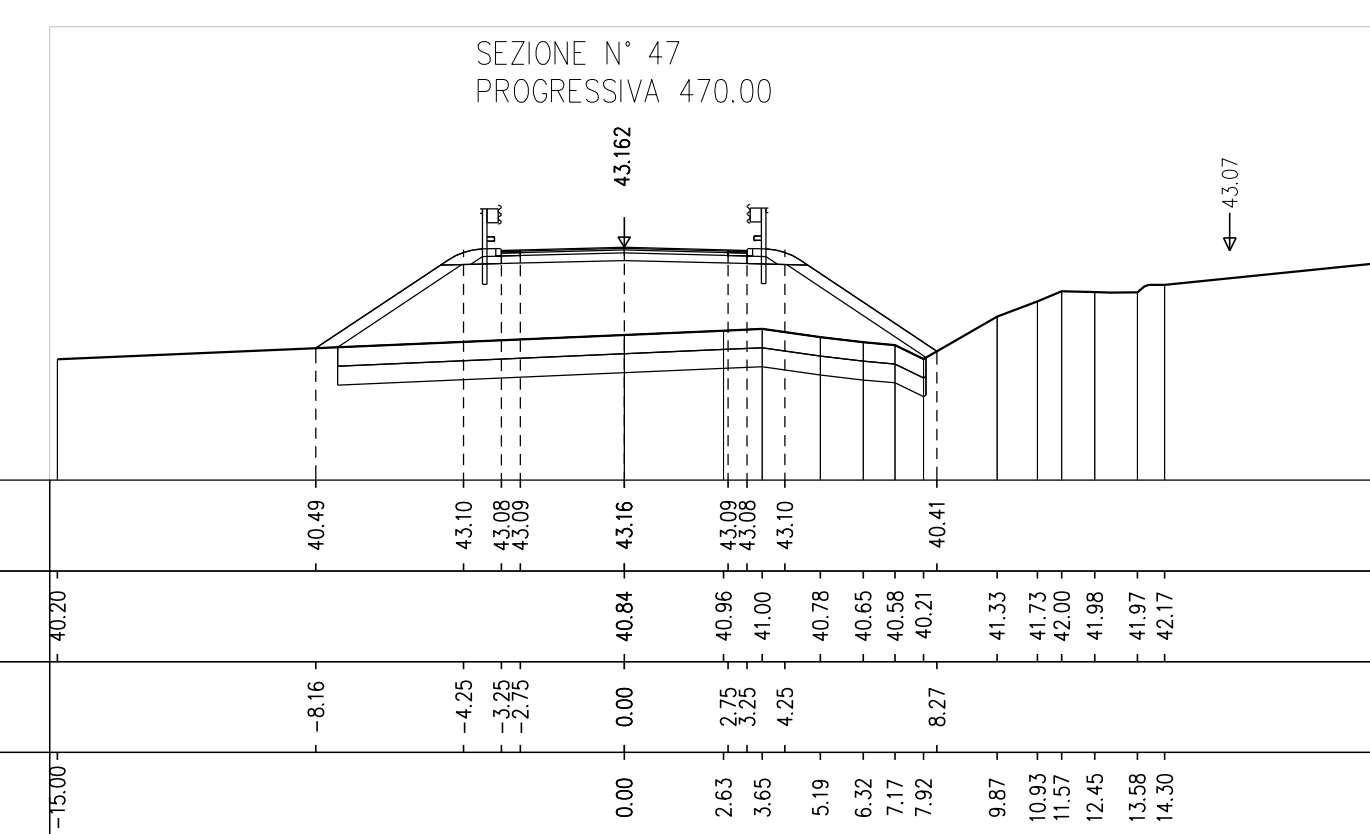
Quoto Asse rif. 42,55
Scala : 1:200:200
Q.R. = 37,00



QUOTE PROGETTO	41,00	41,00	41,00	41,00	42,55	42,55	42,55	42,55	40,50	40,50	43,00	43,00
QUOTE TERRENO	41,00	41,00	41,00	41,00	42,55	42,55	42,55	42,55	40,50	40,50	43,00	43,00
DISTANZE PROGETTO												
DISTANZE TERRENO	-10,30	-13,82	-11,56	-9,70	-11,88	-11,48	-11,48	-11,48	0,83	3,75	10,56	20,00

Aree e Volumi sez. n°47		
Area mq	Volume mc	
Scavi	0,00	0,00
Rivetti	22,95	220,23
Urti	0,20	1,95
Binder	0,26	2,60
Basi	0,52	3,20
Fondazioni	1,56	15,62
Carichi	0,06	0,59
Magneti	0,00	0,01
Intonacati	3,15	30,14
Solite	7,78	74,15
Banconi	11,78	114,15
Gradi	0,00	0,00

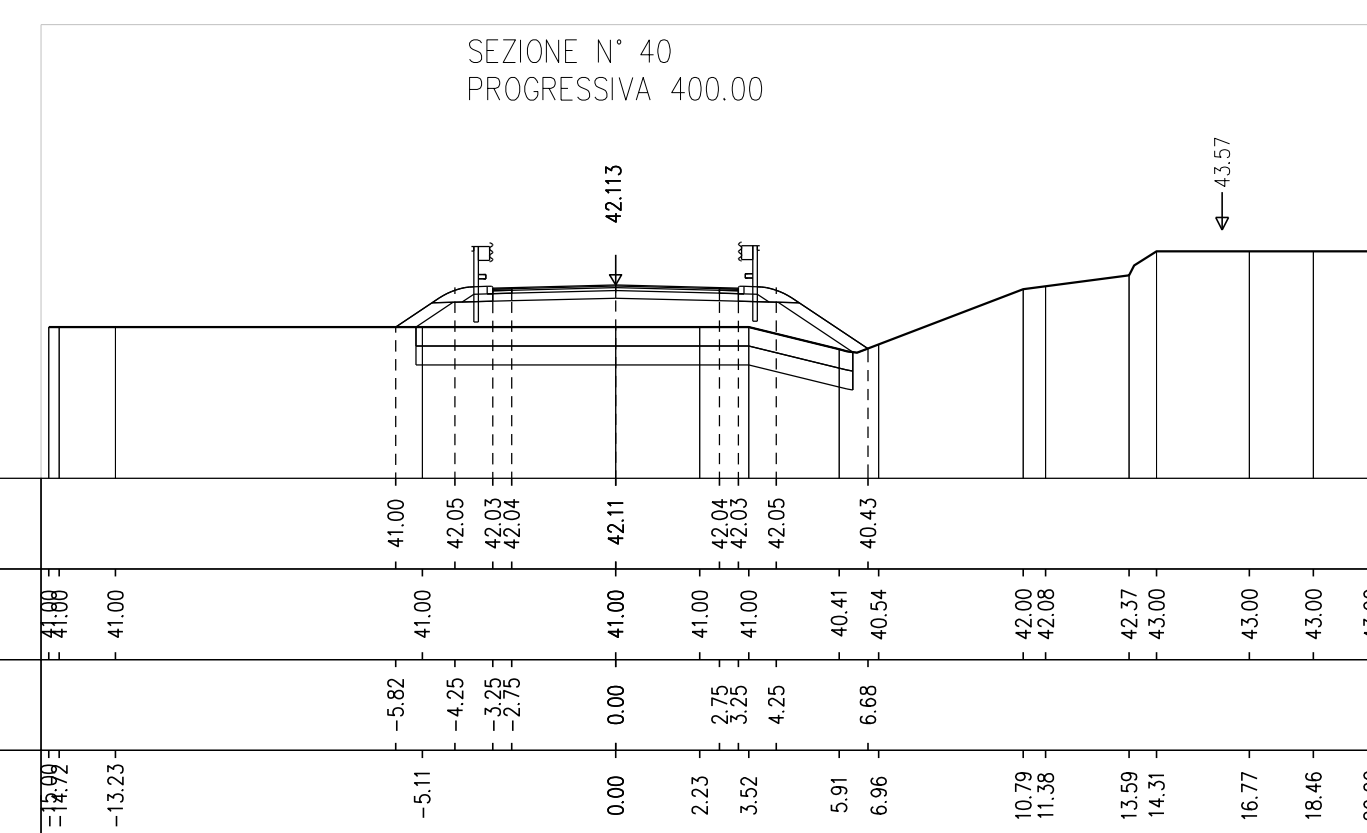
Quoto Asse rif. 43,16
Scala : 1:200:200
Q.R. = 37,00



QUOTE PROGETTO	40,12	40,12	40,12	40,12	43,16	43,16	43,16	43,16	40,50	40,50	43,00	43,00
QUOTE TERRENO	40,12	40,12	40,12	40,12	43,16	43,16	43,16	43,16	40,50	40,50	43,00	43,00
DISTANZE PROGETTO												
DISTANZE TERRENO	-10,30	-8,16	-4,25	-2,25	0,00	0,00	0,00	0,00	2,63	5,19	11,77	20,00

Aree e Volumi sez. n°40		
Area mq	Volume mc	
Scavi	0,00	0,00
Rivetti	1,54	15,62
Urti	0,20	1,95
Binder	0,26	2,60
Basi	0,52	3,20
Fondazioni	1,56	15,62
Carichi	0,06	0,59
Magneti	0,00	0,01
Intonacati	1,71	16,79
Solite	3,75	36,79
Banconi	5,75	56,79
Gradi	0,00	0,00

Quoto Asse rif. 42,11
Scala : 1:200:200
Q.R. = 37,00



QUOTE PROGETTO	41,00	41,00	41,00	41,00	42,11	42,11	42,11	42,11	40,50	40,50	43,00	43,00
QUOTE TERRENO	41,00	41,00	41,00	41,00	42,11	42,11	42,11	42,11	40,50	40,50	43,00	43,00
DISTANZE PROGETTO												
DISTANZE TERRENO	-10,30	-13,23	-11,11	-9,23	-11,11	-11,11	-11,11	-11,11	0,23	3,52	10,29	20,00

Aree e Volumi sez. n°44		
Area mq	Volume mc	
Scavi	0,00	0,00
Rivetti	1,88	18,39
Urti	0,20	1,95
Binder	0,26	2,60
Basi	0,52	3,20
Fondazioni	1,56	15,62
Carichi		