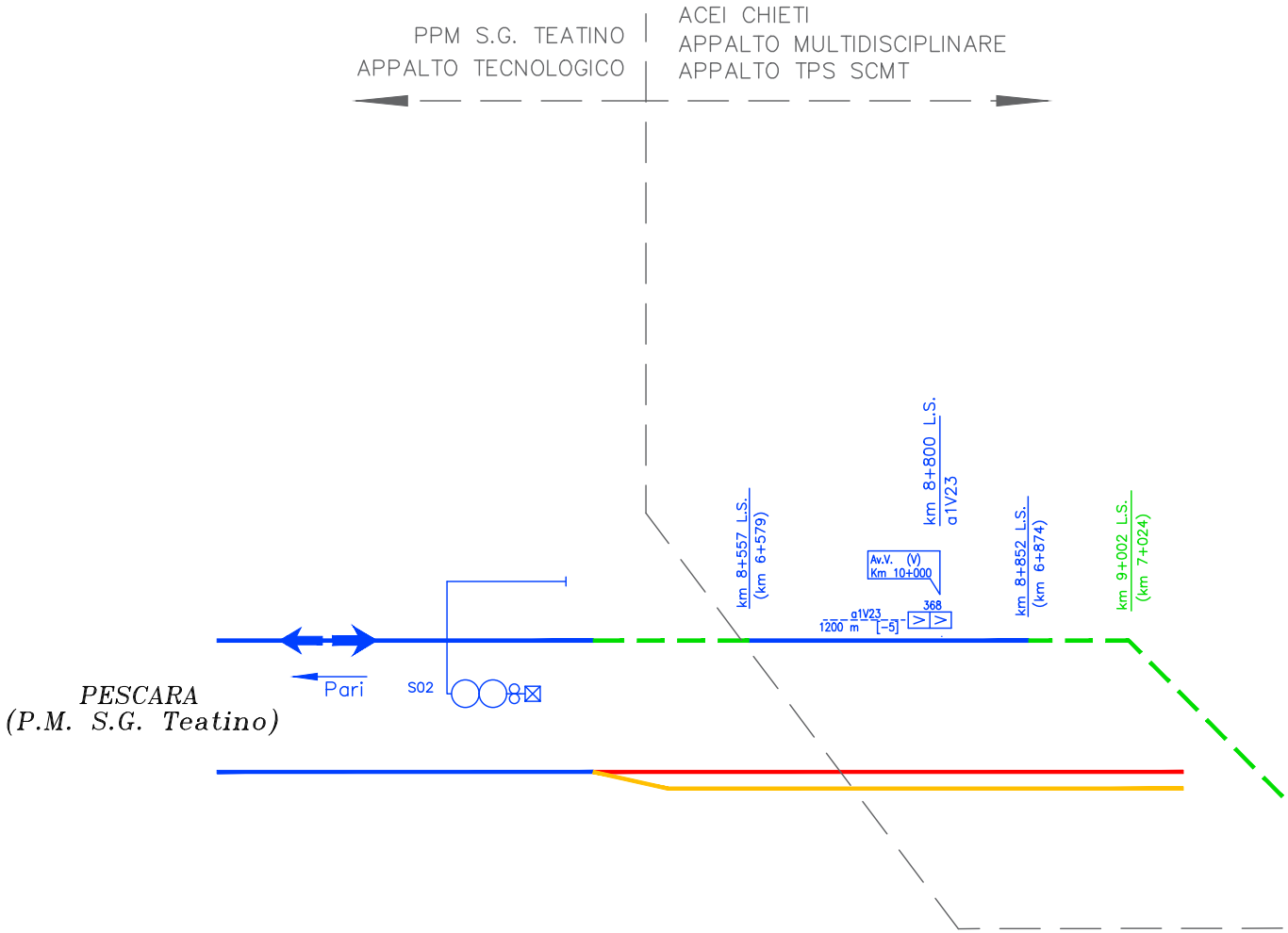
PPM S.G. TEATINO
APPALTO TECNOLOGICO
ACEI CHIETI
APPALTO MULTIDISCIPLINARE
APPALTO TPS SCMT
km 8+557 L.S.
(km 6+579)
km 8+800 L.S.
a1V23
Av.V. (V)
Km 10+000
a1V23
1200 m
[-5]
368
km 8+852 L.S.
(km 6+874)
km 9+002 L.S.
(km 7+024)
Pari
S02
PESCARA
(P.M. S.G. Teatino)

Km 10+000

Vel	140 140 140 → 100 105 110 140 140 140 ← 100 105 110
GdF	I → I III ← III

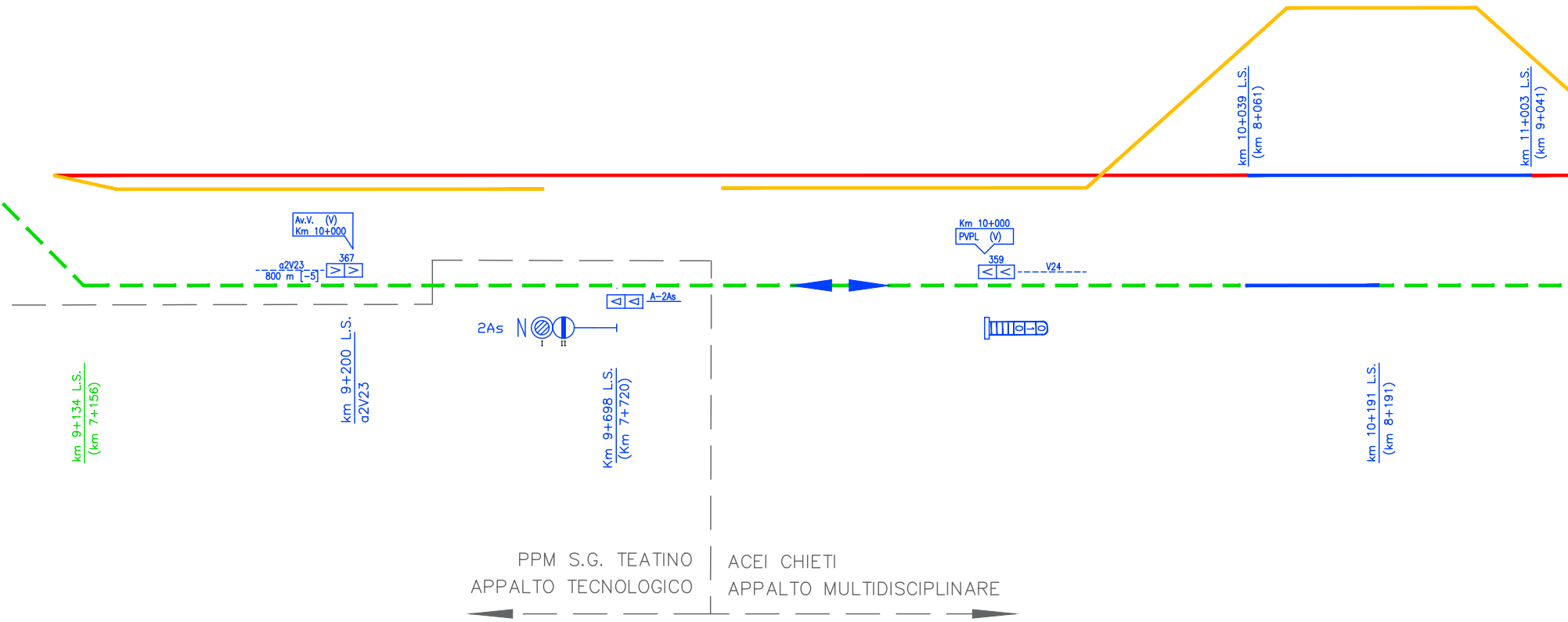
km 10+039 L.S.
(km 8+061)
km 11+003 L.S.
(km 9+041)
Av.V. (V)
Km 10+000
367
a2V23
800 m [-5]
A-2As
2As
I
II
Km 10+000
PVPL (V)
359
V24
km 9+134 L.S.
(km 7+156)
km 9+200 L.S.
a2V23
Km 9+698 L.S.
(Km 7+720)
km 10+191 L.S.
(km 8+191)
PPM S.G. TEATINO
APPALTO TECNOLOGICO
ACEI CHIETI
APPALTO MULTIDISCIPLINARE

Km 12+000

Vel	100 105 110 → 130 140 140 100 105 110 ← 130 140 140
GdF	I → I III ← III

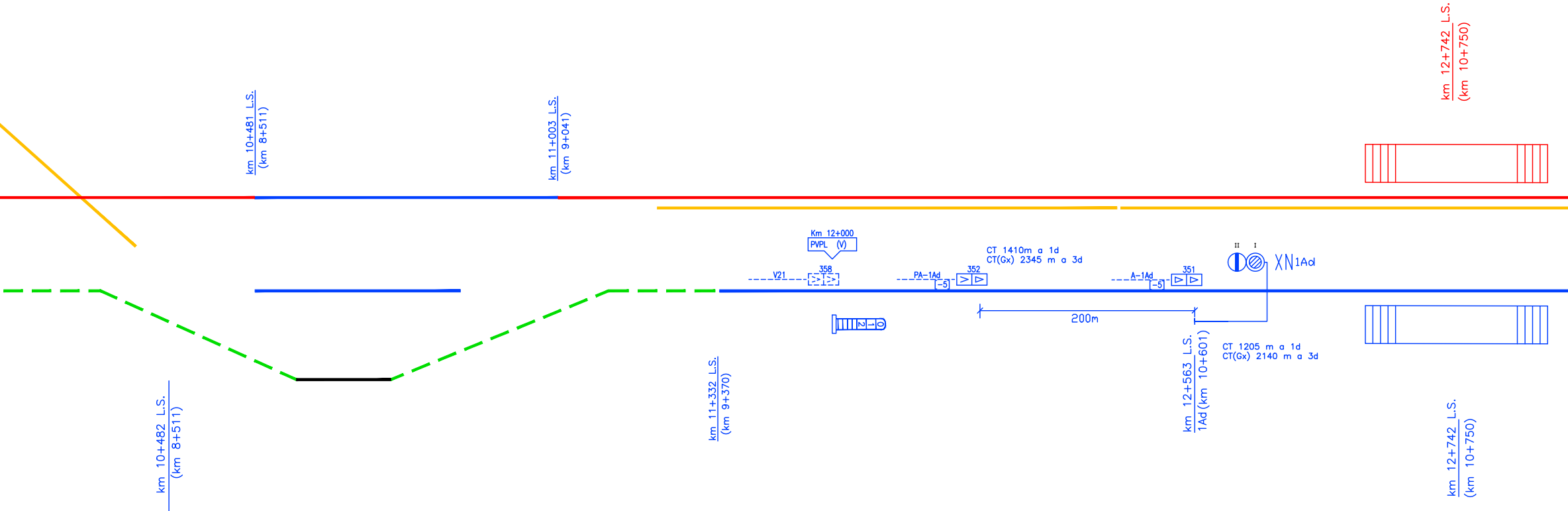
km 10+481 L.S.
(km 8+511)
km 11+003 L.S.
(km 9+041)
km 12+742 L.S.
(km 10+750)
Km 12+000
PVPL (V)
V21
358
PA-1Ad
-5
352
CT 1410m a 1d
CT(Gx) 2345 m a 3d
A-1Ad
-5
351
II I
XN1Ad
200m
km 11+332 L.S.
(km 9+370)
km 12+563 L.S.
1Ad (km 10+601)
CT 1205 m a 1d
CT(Gx) 2140 m a 3d
km 10+482 L.S.
(km 8+511)
km 12+742 L.S.
(km 10+750)

CAMBIO DELTA TRA PROGRESSIVE
CHILOMETRICHE IS (LINEA STORICA)
E PROGETTO RADDOPPIO =+1962

FERMATA
CHIETI - MADONNA DE

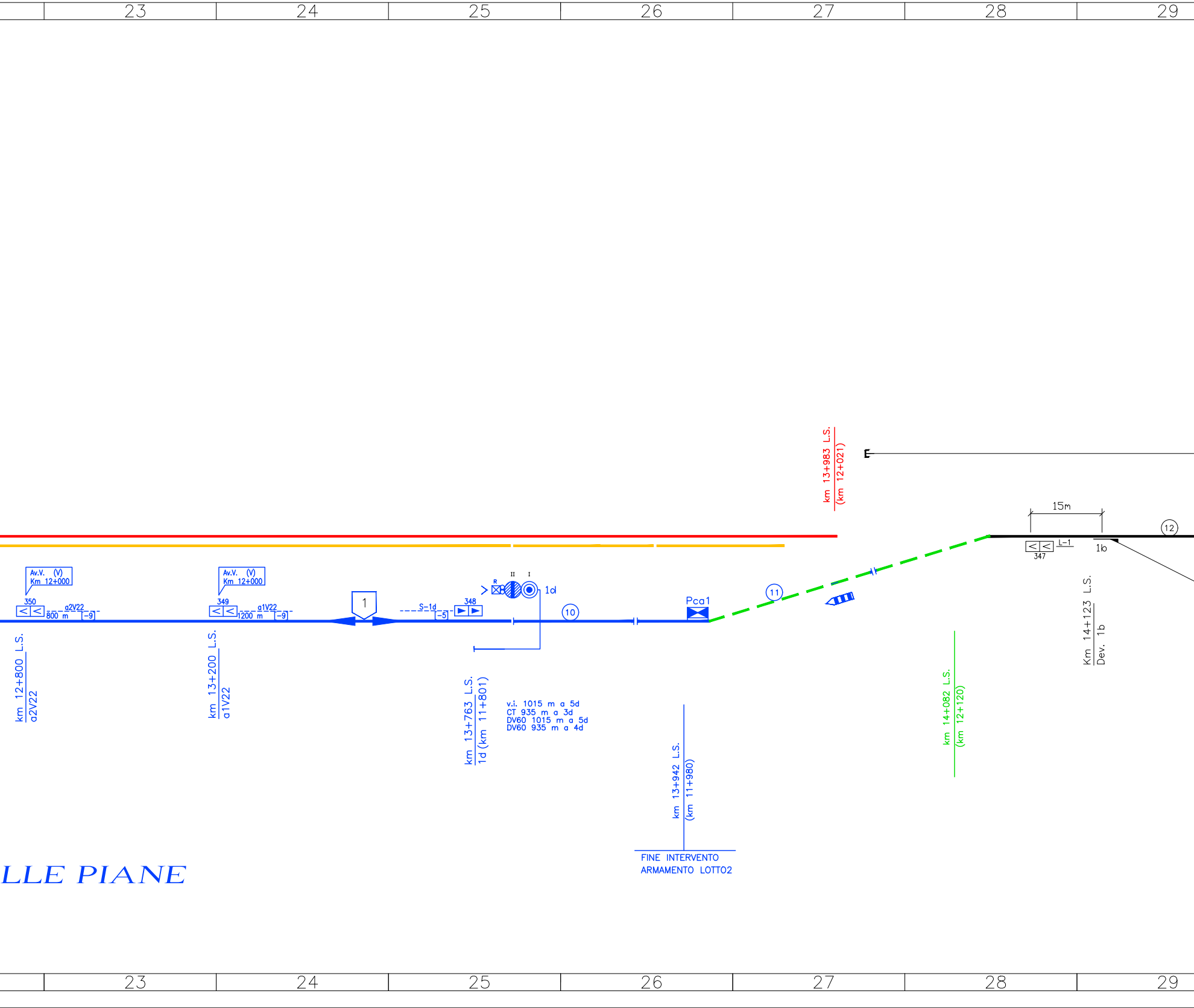
23
24
25
26
27
28
29
km 13+983 L.S.
(km 12+021)
E
15m
12
L-1
347
1b
Av.V. (V)
Km 12+000
350
a2V22
800 m
-9
Av.V. (V)
Km 12+000
349
a1V22
1200 m
-9
1
S-1d
-5
348
R
II
I
1d
10
Pca1
11
Km 14+123 L.S.
Dev. 1b
km 12+800 L.S.
a2V22
km 13+200 L.S.
a1V22
km 13+763 L.S.
1d (km 11+801)
v.i. 1015 m a 5d
CT 935 m a 3d
DV60 1015 m a 5d
DV60 935 m a 4d
km 14+082 L.S.
(km 12+120)
km 13+942 L.S.
(km 11+980)
FINE INTERVENTO
ARMAMENTO LOTTO2
LLE PIANE

STAZIONE DI CHIETI

Km 14+469 L. S.

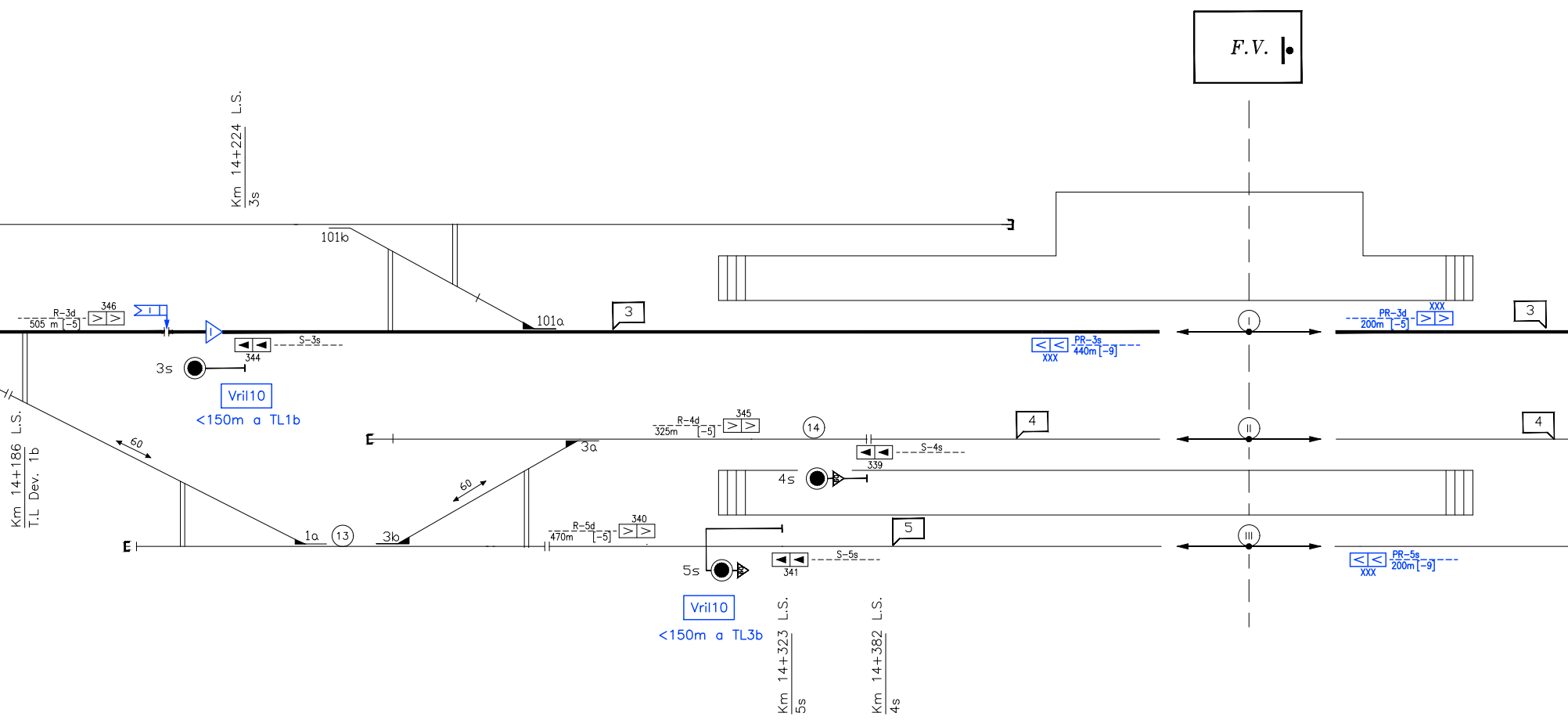
F.V.
Km 14+224 L.S.
3s
101b
101a
R-3d
346
505 m [-5]
3
344
S-3s
3s
Vril10
<150m a TL1b
Km 14+186 L.S.
T.L Dev. 1b
60
R-4d
345
325m [-5]
14
4
3a
60
S-4s
339
4s
1a
13
3b
R-5d
340
470m [-5]
5
5s
341
S-5s
Vril10
<150m a TL3b
Km 14+323 L.S.
5s
Km 14+382 L.S.
4s
PR-3s
440m [-9]
XXX
I
II
III
PR-3d
200m [-5]
XXX
3
4
PR-5s
200m [-9]
XXX

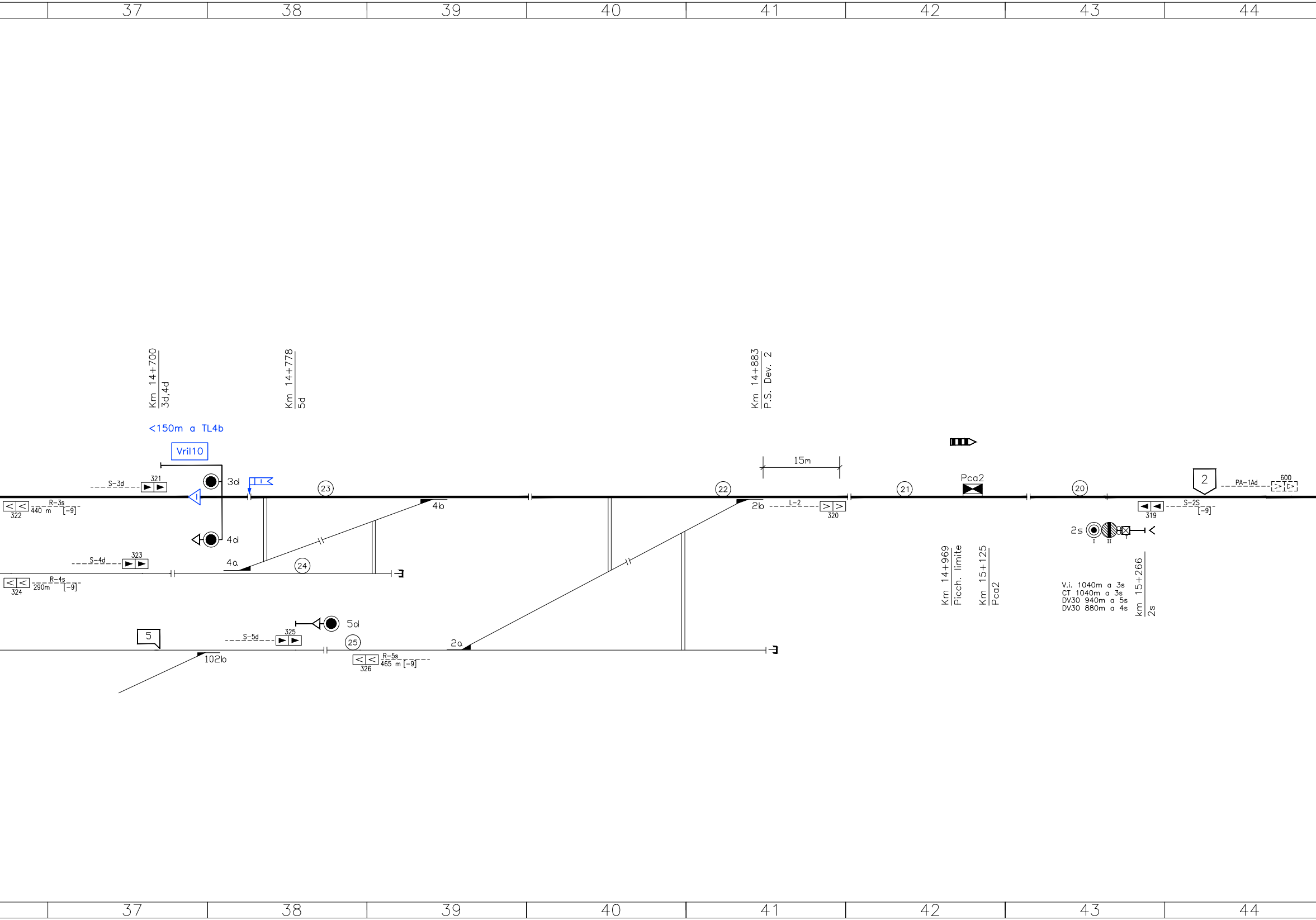
37
38
39
40
41
42
43
44
Km 14+700
3d,4d
Km 14+778
5d
Km 14+883
P.S. Dev. 2
<150m a TL4b
Vril10
15m
Pca2
2
S-3d
321
3d
23
22
21
20
PA-1Ad
600
R-3s
322
440 m
[-9]
4b
2b
L-2
320
S-2S
319
[-9]
4d
2s
I
II
S-4d
323
4a
24
R-4s
324
290m
[-9]
Km 14+969
Picch. limite
Km 15+125
Pca2
V.i. 1040m a 3s
CT 1040m a 3s
DV30 940m a 5s
DV30 880m a 4s
km 15+266
2s
5d
5
S-5d
325
25
2a
102b
R-5s
326
465 m [-9]
37
38
39
40
41
42
43
44

TABELLA TIPO DI DISTANZIAMENTO	
LINEA PESCARA – SULMONA (s.b)	
PUNTO 1	PUNTO 2
Bca	Bca

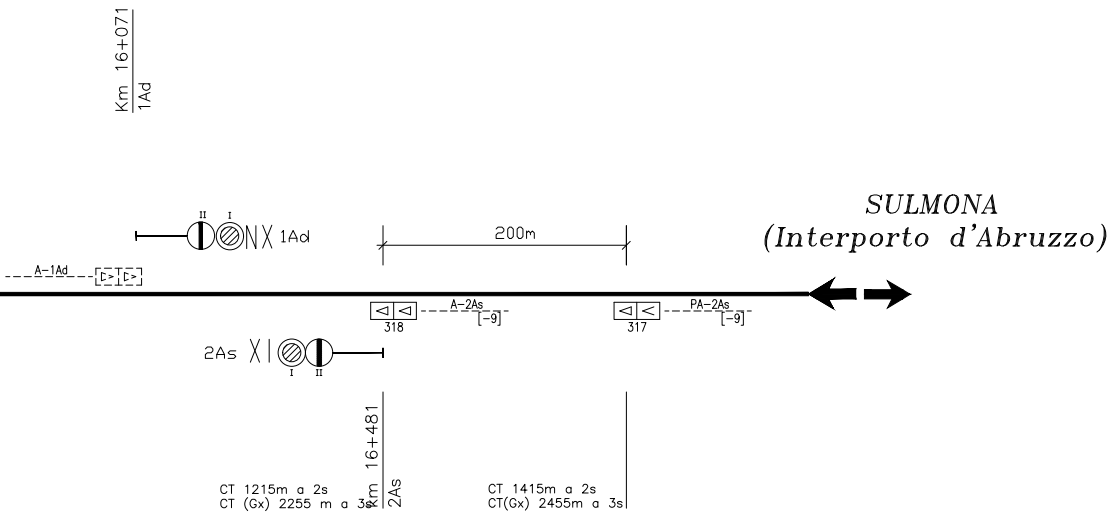
Km 16+071
1Ad
II
I
1Ad
A–1Ad
200m
SULMONA
(Interporto d'Abruzzo)
318
A–2As
[–9]
317
PA–2As
[–9]
2As
I
II
Km 16+481
2As
CT 1215m a 2s
CT (Gx) 2255 m a 3s
CT 1415m a 2s
CT(Gx) 2455m a 3s

LEGENDA:

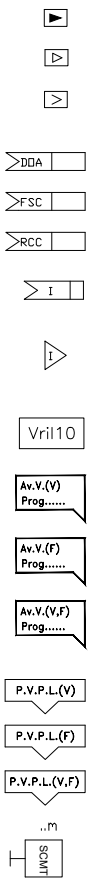
DDA
FSC
RCC
I
I
Vril10
Av.V.(V)
Prog......
Av.V.(F)
Prog......
Av.V.(V,F)
Prog......
P.V.P.L.(V)
P.V.P.L.(F)
P.V.P.L.(V,F)
..m
SCMT

Note: (1)–

(2)–

(3)–

LEGENDA COLORI	
S–xxx xxx ▶▶ S–xxx xxx >>	PI DA RIPROGRAMMARE
S–xxx xxx ▶▶ S–xxx xxx >>	PI SCMT / BINARIO / ENTE NUOVO DI FASE ATTUALE
S–xxx xxx ▶▶ S–xxx xxx >>	PI SCMT / BINARIO / ENTE NUOVO DI FASE PRECEDENTE
S–xxx xxx ▶▶ S–xxx xxx >>	PI SCMT / BINARIO / ENTE DISMESSO IN FASE ATTUALE
– – – – – – – –	BINARIO / ENTE PROVVISORIO NELLE FASI

Km x+xxx L.S. : Progressive chilometriche riferenti alla linea storica
(Km x+xxx) : Progressive chilometriche riferenti al nuovo tracciato

GES

UNICO

MACROAREA	13
AREA	335

Boa imperativa di tipo commutato

Boa non imperativa di tipo commutato (1)

Boa di tipo fisso (1)

Distanza obiettivo approssimata

Punto fine SCMT

Punto ripresa campionamento codice

Punto massimo di inizio captazione codice INFILL

Segnale equipaggiato con dispositivo di liberazione anticipata della marcia (INFILL)

Velocità di rilascio pari a 10 km/h

Avviso variazione (velocità di linea)

Avviso variazione (grado di frenatura)

Avviso variazione (velocità di linea e grado di frenatura)

Punto variazione parametri di Linea (velocità di linea)

Punto variazione parametri di Linea (grado di frenatura)

Punto variazione parametri di Linea (velocità di Linea e grado di frenatura)

Tabella limite di fermata per treni attrezzati con SCMT "Art. 77 del R.S."

Se associate a PI"S" su linee in BAcc risulta imperativa in presenza di codice 75 al binario.

Le misure riportate sui PI e in corrispondenza dei segnali come distanza dell'ente a valle di riferimento sono quelle misurate e arrotondate ai fini SCMT.

Nella tabella sono riportate le sole distanze non allineate con le progressive chilometriche di cui al piano schematico IS, la cui differenza risulta superiore all'errore percentualmente ammesso.

TABELLA DISTANZE NON ALLINEATE (3)				
Da	A	Distanza rilevabile dalla progressiva chilometrica	Distanze misurate UTILI ai fini SCMT	Scostamento rispetto progressive chilometriche
–	–	–	–	–

TIONE ENCODER/P.I.	ELENCO SEGNALI
RIDONDATA	–
ENCODER PER PIU' SEGNALI	–
ENCODER DA SEGNALE	–

COMMITTENTE:

RFI

RETE FERROVIARIA ITALIANA S.p.A.
DIREZIONE TERRITORIALE PRODUZIONE DI ANCONA

PROGETTAZIONE: BOMBARDIER Transportation Italy S.p.A.

SOGGETTO TECNICO: RFI - DIREZIONE TERRITORIALE PRODUZIONE DI ANCONA
S. O. INGEGNERIA ANCONA

REALIZZAZIONE

LINEA: PESCARA - SULMONA
INTERVENTO: STAZIONE DI CHIETI
SISTEMA DI CONTROLLO MARCIA TRENI

PIANO SCHEMATICO SCMT

SCALA

Foglio 1 di 1

PROGETTO/ANNO	SOTTOPR.	LIVELLO	NOME DOC.	PROGR.OP.	FASE FUNZ.	NUMERAZ.
0 6 2 2 1 5	S 0 1	R E	T I - -	0 1	0 1	E 0 1 5

Revis.	Descrizione	Progettista	Data	Verificato	Data	Approvato	Data	Autorizzato	Data
A	As Built Attivazione Nuova Stazione	G. Trignani	19/12/2013	G. Taglieri	19/12/2013	F. Volponi	19/12/2013	L. Frittelli	19/12/2013
B	As Built Attivazione Nuova Stazione Interporto d'Abruzzo	F. Rossi	27/05/2018	M. Fabrianesi	27/05/2018	L.Giambartolomei	27/05/2018	G. Del Vasto	27/05/2018

POSIZIONE ARCHIVIO

LINEA	SEDE TECN.	NOME DOC.	NUMERAZ.

Verificato e trasmesso	Data	Convalidato	Data	Archiviato	Data

File: PS1-0101_Chieti.dwg

COMMITTENTE:

RFI
RETE FERROVIARIA ITALIANA
GRUPPO FERROVIE DELLO STATO ITALIANE

PROGETTAZIONE:

ITALFERR
GRUPPO FERROVIE DELLO STATO ITALIANE

DIREZIONE TECNICA
UO TECNOLOGIE CENTRO

PROGETTO DEFINITIVO

VELOCIZZAZIONE DELLA LINEA ROMA - PESCARA
RADDOPPIO FERROVIARIO TRATTA PESCARA PORTA NUOVA - CHIETI
LOTTO 2 - TRATTA PM SAN GIOVANNI TEATINO - CHIETI

ADEGUAMENTI SCMT SU IMPIANTI ACEI IN ESERCIZIO
PIANO SCHEMATICO SCMT CHIETI - Fase 3 ACEI

SCALA :

COMMESSA	LOTTO	FASE	ENTE	TIPO DOC.	OPERA/DISCIPLINA	PROGR.	REV.
IA4S	22	D	18	PX	MT0402	003	A

Revis.	Descrizione	Redatto	Data	Verificato	Data	Approvato	Data	Autorizzato Data
A	Emissione Esecutiva	DONISI	04/2019	DI MATTEO	04/2019	PAOLETTI	04/2019	GUIDI BUFFARINI 04/2019

ITALFERR S.p.A.
U.O. Tecnologie Centro
Ing. Guido Guidi Buffarini
Ordine Ingegneri Provincia di Roma
n° 17812

File: IA4S22D18PXMT0402003A-PS CH fase 3_SCMT.dwg

n. Elab.: 21-129