




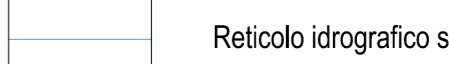


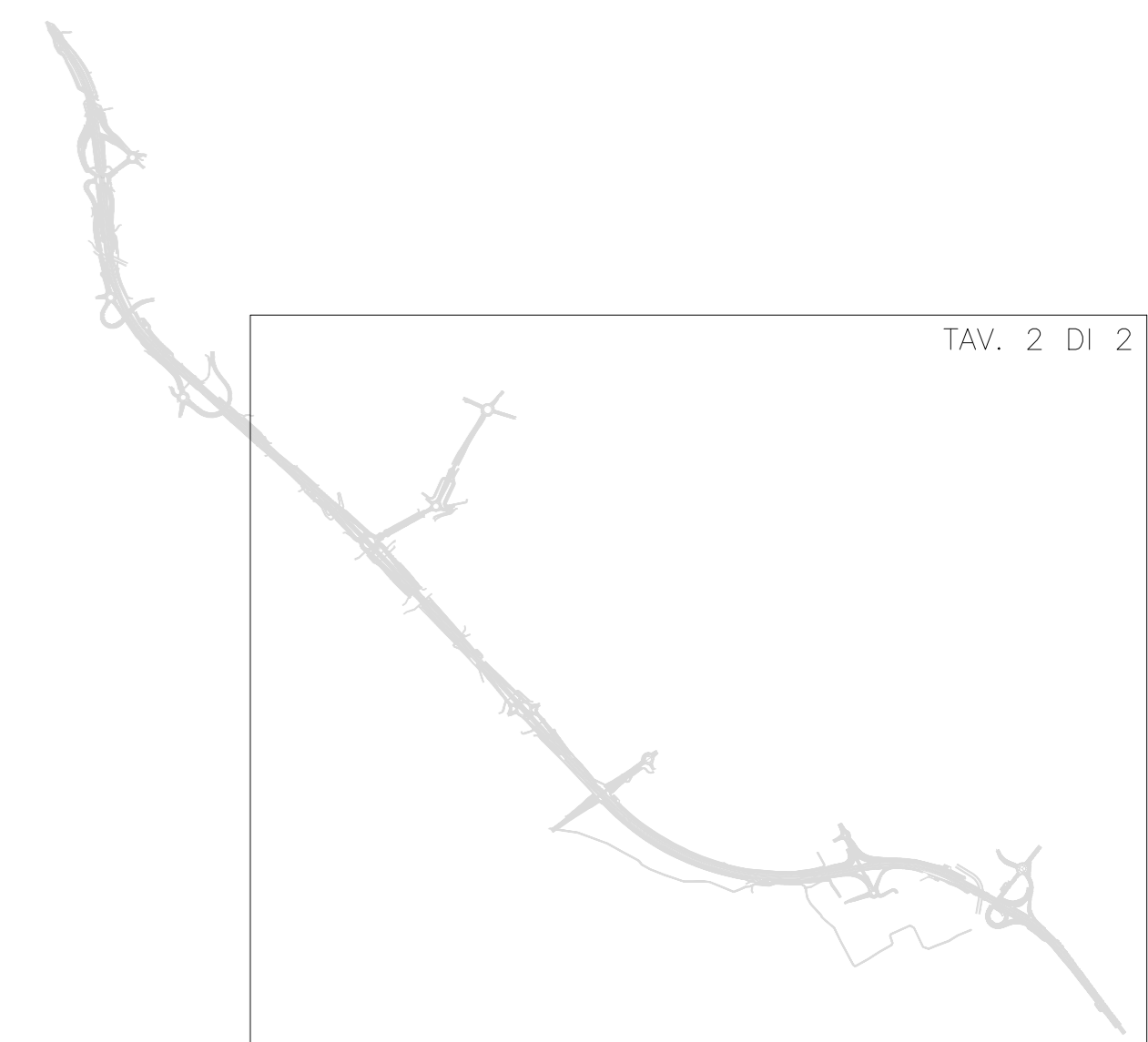
LEGENDA

Aree di rischio idrogeomorfologico

-  Rischio moderato - R1
-  Rischio medio - R2
-  Rischio elevato - R3


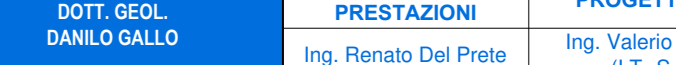
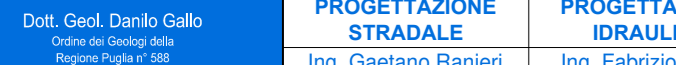

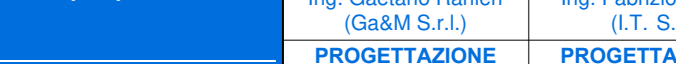

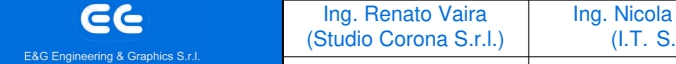
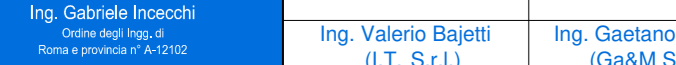




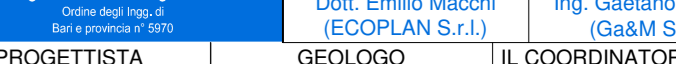

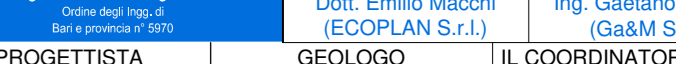





Aree di pericolosità idrogeomorfologica, reticolo secondario di pianura (RSP)

-  Pericolosità media
-  Pericolosità Alta
-  Reticolo idrografico secondario



 **ANAS S.p.A.**
 Direzione Progettazione e Realizzazione Lavori

**S.S. N. 9 "VIA EMILIA"
 VARIANTE DI CASALPUSTERLENGO ED ELIMINAZIONE
 PASSAGGIO A LIVELLO SULLA S.P. EX S.S. N.234
 PROGETTO ESECUTIVO**

 Ing. Renato Vanni	 Ing. Renato Del Prete	 Dot. On. Danilo Gallo	 Ing. Roberto Del Prete	 Ing. Valerio Raneri
 Ing. Valerio Raneri	 Prof. Ing. Luigi Morone	 Ing. Gabriele Pascazi	 Ing. Gaetano Raneri	 Ing. Fabrizio Bardi
 Prof. Ing. Mauro Raneri	 Arch. Nicola Forattini	 Ing. Gioacchino Agnello	 Ing. Renato Vanni	 Ing. Nicola Lipas
 Dir. Ing. Fabrizio CARONE	 Ing. Renato DEL PRETE	 Ing. Valerio BAUETTI	 Dott. Danilo GALLO	 Ing. Gaetano Raneri

BA46 - B - GEOLOGIA E GEOTECNICA
 CARTA RISCHIO / PERICOLOSITA' GEOMORFOLOGICA
 TAVOLA 02 DI 02

CODICE PROGETTO	NOME FILE	REVISIONE	SCALA:
COMI E 1701	BA46-T00GE00GEOCG13-14_B.dwg	B	1:5000
D			
C			
A	EMISSIONE A SEGUITO ISTRUTTORIA	GIUGNO 2018	ING. GAETANO RANERI
B	EMISSIONE	DICEMBRE 2017	ING. VALERIO BAUETTI
REV.	DESCRIZIONE	DATA	VERIFICATO APPROVATO