










S.S. N. 9 "VIA EMILIA"
VARIANTE DI CASALPUSTERLENGO ED ELIMINAZIONE
PASSAGGIO A LIVELLO SULLA S.P. EX S.S. N.234

PROGETTO ESECUTIVO

 Ing. Renato Vaira (Ordine degli Ingg. di Torino e Provincia n° 4663 W)	ING. RENATO DEL PRETE Ing. Renato Del Prete Ordine degli Ingg. di Bari e provincia n° 5073	DOTT. GEOL. DANILO GALLO Dott. Geol. Danilo Gallo Ordine dei Geologi della Regione Puglia n° 588	INTEGRAZIONE PRESTAZIONI Ing. Renato Del Prete	PROGETTISTA Ing. Valerio Bajetti (I.T. S.r.l.)
			PROGETTAZIONE STRADALE Ing. Gaetano Ranieri (Ga&M S.r.l.)	PROGETTAZIONE IDRAULICA Ing. Fabrizio Bajetti (I.T. S.r.l.)
 Ing. Valerio Bajetti Ordine degli Ingg. di Roma e provincia n° A-26211	SETAC Srl Servizi & Engineering Trasporti Ambiente Costruzioni Prof. Ing. Luigi Monterisi Ordine degli Ingg. di Bari e provincia n° 1771	 E&G Engineering & Graphics S.r.l. Ing. Gabriele Incecchi Ordine degli Ingg. di Roma e provincia n° A-12102	PROGETTAZIONE OPERE D'ARTE MAGGIORI Ing. Renato Vaira (Studio Corona S.r.l.)	PROGETTAZIONE OPERE D'ARTE MINORI Ing. Nicola Ligas (I.T. S.r.l.)
			COMPUTI Ing. Valerio Bajetti (I.T. S.r.l.)	CANTIERISTICA Ing. Gaetano Ranieri (Ga&M S.r.l.)
 Prof. Ing. Matteo Ranieri Ordine degli Ingg. di Bari e provincia n° 1137	ECOPLAN Studio di Ingegneria e Architettura Arch. Nicoletta Frattini Ordine degli Arch. di Torino e provincia n° A-8433	ARKE' INGEGNERIA s.r.l. Via Immediato Triadori n. 4 - 70129 Bari Ing. Gioacchino Angarano Ordine degli Ingg. di Bari e provincia n° 5970	GEOLOGIA Dott. Danilo Gallo	GEOTECNICA Ing. Gianfranco Sodero (Studio Corona S.r.l.)
			AMBIENTE Dott. Emilio Macchi (ECOPLAN S.r.l.)	SICUREZZA Ing. Gaetano Ranieri (Ga&M S.r.l.)
VISTO: IL RESPONSABILE DEL PROCEDIMENTO  Dott. Ing. Fabrizio CARDONE	IL RESPONSABILE DELLA INTEGRAZIONE DELLE PRESTAZIONI SPECIALISTICHE  Ing. Renato DEL PRETE	PROGETTISTA  Ing. Valerio BAJETTI	GEOLOGO  Dott. Danilo GALLO	IL COORDINATORE DELLA SICUREZZA IN FASE DI PROGETTAZIONE  Ing. Gaetano RANIERI

C002

C - RILIEVI TOPOGRAFICI

**MONOGRAFIE DEI CAPISALDI
 PROGETTO DEFINITIVO**

CODICE PROGETTO PROGETTO LIV. PROG. N. PROG. COMI E 1701		NOME FILE C002-T00SG00CRTRE02_A.dwg		REVISIONE A	SCALA: -----
CODICE ELAB. T00SG00CRTRE02					
D					
C					
B					
A	EMMISSIONE	DICEMBRE 2017	ING. GIANFRANCO SODERO	PROF. ING. LUIGI MONTERISI	ING. VALERIO BAJETTI
REV.	DESCRIZIONE	DATA	REDATTO	VERIFICATO	APPROVATO



S.S. N. 9 "Via Emilia" Variante di Casalpusterlengo ed eliminazione passaggio a livello sulla SP ex S.S. N. 234

PROGETTO DEFINITIVO

CONTRIBUTI SPECIALISTICI

TECNOSTUDIO BIEFFE S.R.L.
VIA MAZZETTI 7
FONTANELLATO (PR)

COMPONENTE STRADALE E STRUTTURALE; SICUREZZA, COORDINAMENTO, FASAGGI DI CANTIERE, MOVIMENTAZIONE DI CAVA; RILIEVI E COMPUTAZIONE

CONSORZIO MUZZA BASSA LODIGIANA
VIA NINO DALL'ORO, 4 - LODI

COMPONENTE IDRAULICA

ARCH. MADDALENA GIOIA GIBELLI
VIA SENATO, 45
MILANO

COMPONENTE PAESAGGISTICA ED AMBIENTALE

P I GIOVANNI PERRI
VIA PRIORATO, 16
FONTANELLATO (PR)

COMPONENTE IMPIANTISTICA, TECNOLOGICA ED ILLUMINOTECNICA

CI.TRA S.R.L.
VIALE LOMBARDA, 5
MILANO,
IN COLLABORAZIONE CON
L.C.E. SRL
VIA DEI PLATANI, 7
OPERA

COMPONENTE TRASPORTISTICA ED ACUSTICA

I PROGETTISTI

Arch. Savino GARILLI PROVINCIA DI LODI
Iscritto all'Ordine degli Architetti della Provincia di Piacenza al n° 280

Ing. Antonio SIMONE COMUNE DI CASALPUSTERLENGO
Iscritto all'ordine degli Ingegneri della provincia di Foggia al n° 1270

IL GEOLOGO

Dott. Geol. Gianluca CANTARELLI
Iscritto all'Ordine dei Geologi dell' Emilia Romagna al n° 359
via Malpelli, 2
FIDENZA (PR)

COORDINATORE PER LA SICUREZZA IN FASE DI PROGETTAZIONE

Geom: Fiorenzo BERGAMASCHI
Iscritto al Collegio dei Geometri della Provincia di Parma al n° 1606
via Mazzetti, 7
FONTANELLATO (PR)

VISTO:IL RESPONSABILE
DEL PROCEDIMENTO
Ing Massimo SIMONINI

DATA

PROTOCOLLO

MONOGRAFIE DEI CAPISALDI

CODICE PROGETTO

--	--	--	--	--	--	--	--	--	--

D	RECEPIMENTO PRESCRIZIONI ISTRUTTORIA ANAS				
C	RECEPIMENTO PRESCRIZIONI CONFERENZA DEI SERVIZI	FEBBRAIO 2011			
B	VERIFICA DI OTTEMPERANZA AL DECRETO VIA	APRILE 2010			
A	PRIMA CONSEGNA PROGETTO	MARZO 2009			
REV.	DESCRIZIONE	DATA	VERIFICATO RESP. TECNICO	CONTROLLATO RESP. D'ITINERARIO	APPROVATO RESP. DI SETTORE

Codice
Elaborato

0001 0102

Data Revisione:
MARZO 2009

REV.
A

FOGLIO
01 DI **01**

Scala:
ELABORATO DI TESTO

REGIONE LOMBARDIAPROVINCIA DI LODI
CAPISALDI DI POLIGONALE

Doc. N. 1

REV.

FOGLIO

 VERTICE CAPOSALDO

NOME

A0

NUMERO

COMUNE DI **CASALPUSTERLENGO**

FOGLIO CATAST. N.

MAPPALE N.

COORDINATE RETTILINEE (m) EST 1552823.078 NORD 5002701.532

COORDINATE GAUSS-BOAGA (m) EST NORD

BLOCCO N. QUOTA (m) 62.562

DESCRIZIONE

Picchetto in legno con chiodo

UBICAZIONE
ACCESSO

Dalla S.S. 234 in direzione casale nei pressi della azienda Raggio di Sole si prende la carraia, vicino al palo telecom si trova il caposaldo

DATA MESSA IN OPERA

13/03/2008



REGIONE LOMBARDIAPROVINCIA DI LODI
CAPISALDI DI POLIGONALE

Doc. N. 1

REV.

FOGLIO

 VERTICE CAPOSALDO

NOME

A2

NUMERO

COMUNE DI **CASALPUSTERLENGO**

FOGLIO CATAST. N.

MAPPALE N.

COORDINATE RETTILINEE (m) EST 1552484.300 NORD 5002803.931

COORDINATE GAUSS-BOAGA (m) EST NORD

BLOCCO N. QUOTA (m) 64.889

DESCRIZIONE


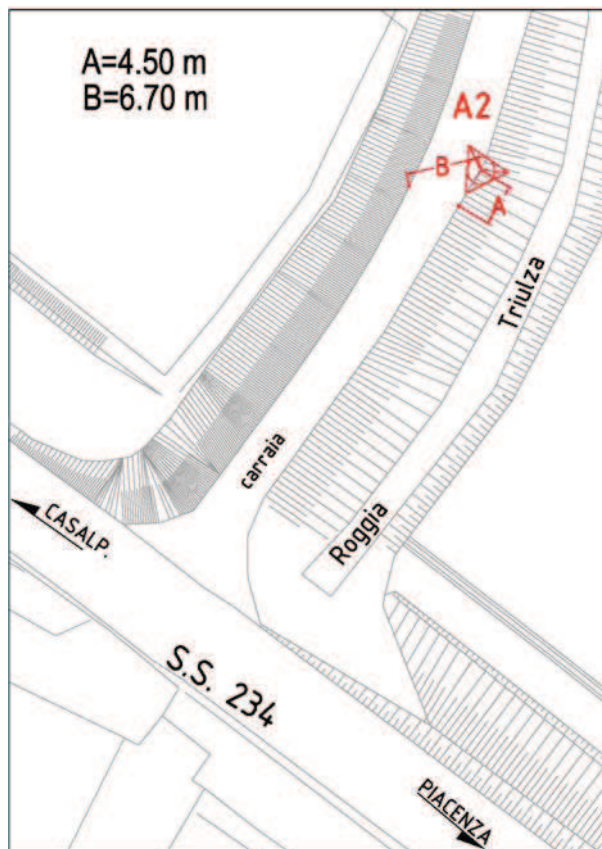
Picchetto in legno con chiodo

UBICAZIONE
ACCESSO

Dalla S.S. 234 in direzione Casale nei pressi del cavalcavia ferroviario si accede alla carraia della roggia Triulza, vicino a cancello si trova il caposaldo

DATA MESSA IN OPERA

13/03/2008



REGIONE LOMBARDIAPROVINCIA DI LODI
CAPISALDI DI POLIGONALE

Doc. N. 1

REV.

FOGLIO

 VERTICE CAPOSALDO

NOME

A 4

NUMERO

COMUNE DI **CASALPUSTERLENGO**

FOGLIO CATAST. N.

MAPPALE N.

COORDINATE RETTILINEE (m) EST 1551958.822 NORD 5003085.124

COORDINATE GAUSS-BOAGA (m) EST NORD

BLOCCO N. QUOTA (m) 63.631

DESCRIZIONE

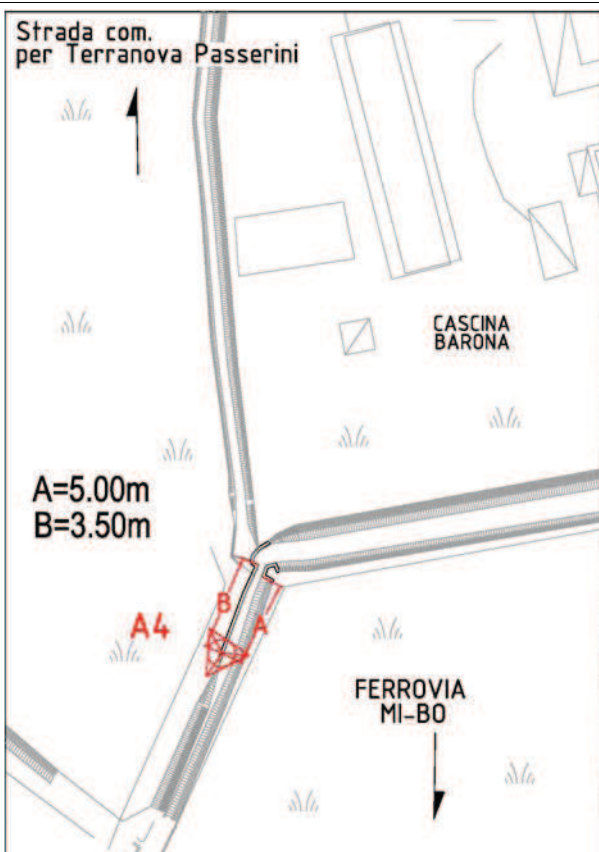
Borchia in acciaio tipo Survey

UBICAZIONE
ACCESSO

Dalla strada comunale per Terranova Passerini, dopo sottopasso ferroviario della MI-BO si va verso la cascina Barona prendendo la carraia sul manufatto della chiusa si trova il caposaldo

DATA MESSA IN OPERA

13/03/2008



REGIONE LOMBARDIAPROVINCIA DI LODI
CAPISALDI DI POLIGONALE

Doc. N. 1

REV.

FOGLIO

 VERTICE CAPOSALDO

NOME

A 6

NUMERO

COMUNE DI **CASALPUSTERLENGO**

FOGLIO CATAST. N.

MAPPALE N.

COORDINATE RETTILINEE (m) EST 1551594.047 NORD 5003523.473

COORDINATE GAUSS-BOAGA (m) EST NORD

BLOCCO N. QUOTA (m) 63.074

DESCRIZIONE

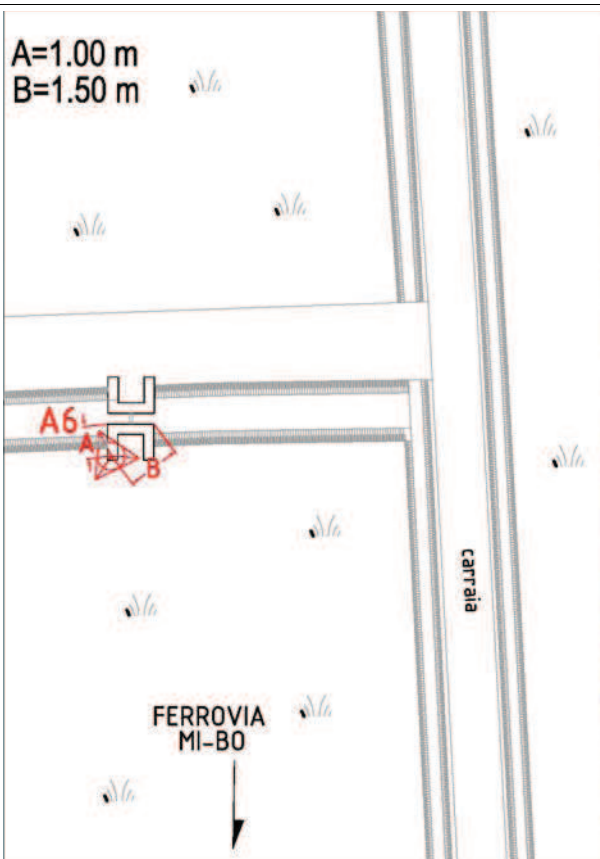
Borchia in acciaio tipo Survey

UBICAZIONE
ACCESSO

Dalla strada comunale per Terranova Passerini, dopo sottopasso ferroviario della MI-BO si prende la carraia subito a sinistra sul manufatto della chiusa si trova il caposaldo

DATA MESSA IN OPERA

13/03/2008



REGIONE LOMBARDIA

PROVINCIA DI LODI
CAPISALDI DI POLIGONALE

Doc. N. 1

REV.

FOGLIO

VERTICE

CAPOSALDO

NOME

A 7

NUMERO

COMUNE DI **CASALPUSTERLENGO**

FOGLIO CATAST. N.

MAPPALE N.

COORDINATE RETTILINEE (m) EST 1551129.415 NORD 5003677.154

COORDINATE GAUSS-BOAGA (m) EST NORD

BLOCCO N. QUOTA (m) 64.154

DESCRIZIONE

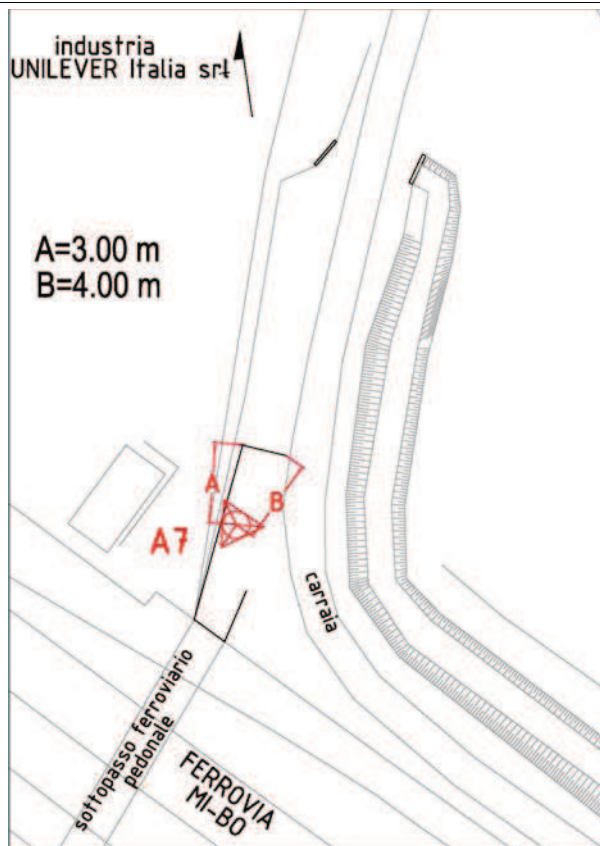
Borchia in acciaio tipo Survey

UBICAZIONE
ACCESSO

Dalla stazione di Casalpuusterlengo si prende il sotto passo pedonale che va verso la zona industriale, appena fuori su soletta in cls si trova il caposaldo

DATA MESSA IN OPERA

13/03/2008



REGIONE LOMBARDIA

PROVINCIA DI LODI
CAPISALDI DI POLIGONALE

Doc. N. 1

REV.

FOGLIO

VERTICE

CAPOSALDO

NOME

CS 08

NUMERO

COMUNE DI CASALPUSTERLENGO

FOGLIO CATAST. N.

MAPPALE N.

COORDINATE RETTILINEE (m) EST 1548089.298 NORD 5005578.785

COORDINATE GAUSS-BOAGA (m) EST _____ NORD _____

BLOCCO N. QUOTA (m) 64.076

DESCRIZIONE

Chiodo in acciaio con rondelle

UBICAZIONE
ACCESSO

Il caposaldo si trova su piano asfalto nei pressi di via Bergamaschi nel paese di Zorlesco

DATA MESSA IN OPERA

13/03/2008

CARTELLO
VIA BERGAMASCHI

2.75

CS 08

8.75

MONTANTE

carraia

parcheggio



REGIONE EMILIA ROMAGNA

COMUNE DI CASTELFRANCO EMILIA (MODENA)

Rete regionale di controllo della subsidenza-Archivio dei Capisaldi di Livellazioni

Doc. N. 1

REV.

FOGLIO

VERTICE

CAPOSALDO

NOME

CS 09

NUMERO

COMUNE DI CASALPUSTERLENGO

FOGLIO CATAST. N.

MAPPALE N.

COORDINATE RETTILINEE (m) EST 1548018.323 NORD 5004864.910

COORDINATE GAUSS-BOAGA (m) EST _____ NORD _____

BLOCCO N. QUOTA (m) 69.363

DESCRIZIONE

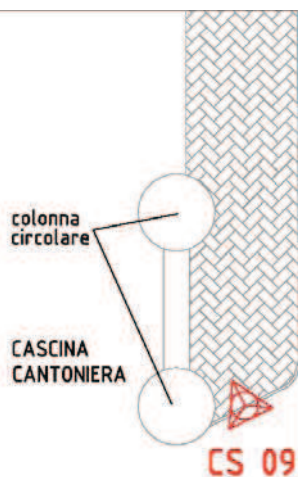
Chiodo in acciaio con rondelle

UBICAZIONE
ACCESSO

Il caposaldo si trova su cordolo in cls davanti portone cascina cantoniera su strada dei Vignoni

DATA MESSA IN OPERA

13/03/2008



strada Dei Vignoni



REGIONE LOMBARDIA

PROVINCIA DI LODI
CAPISALDI DI POLIGONALE

Doc. N. 1

REV.

FOGLIO

VERTICE

CAPOSALDO

NOME

CS 13

NUMERO

COMUNE DI CASALPUSTERLENGO

FOGLIO CATAST. N.

MAPPALE N.

COORDINATE RETTILINEE (m) EST 1549004.366 NORD 5003650.205

COORDINATE GAUSS-BOAGA (m) EST _____ NORD _____

BLOCCO N. QUOTA (m) 63.261

DESCRIZIONE

Chiodo in acciaio con rondella

UBICAZIONE
ACCESSO

Dalla strada Comunale Zorlesco-Casalpusterlengo si accede alla strada vicinale dell'Erbadegone, ha 500 m dalla strada comunale su manufatto in cls e mattoni si trova il caposaldo

DATA MESSA IN OPERA

13/03/2008



REGIONE LOMBARDIA

PROVINCIA DI LODI
CAPISALDI DI POLIGONALE

Doc. N. 1

REV.

FOGLIO

VERTICE

CAPOSALDO

NOME

CS 18

NUMERO

COMUNE DI CASALPUSTERLENGO

FOGLIO CATAST. N.

MAPPALE N.

COORDINATE RETTILINEE (m) EST 1550899.556 NORD 5004589.319

COORDINATE GAUSS-BOAGA (m) EST _____ NORD _____

BLOCCO N. QUOTA (m) 63.690

DESCRIZIONE

Chiodo in acciaio con rondella

UBICAZIONE
ACCESSO

Sulla S.S. 234 Casalbusterlengo – Pavia nei pressi della rotonda si trova il caposaldo

DATA MESSA IN OPERA

13/03/2008



REGIONE LOMBARDIA

PROVINCIA DI LODI
CAPISALDI DI POLIGONALE

Doc. N. 1

REV.

FOGLIO

VERTICE

CAPOSALDO

NOME **STBF 01**

NUMERO

COMUNE DI **CASALPUSTERLENGO**

FOGLIO CATAST. N. MAPPALE N.

COORDINATE RETTILINEE (m) EST 1547850.494 NORD 5006651.696

COORDINATE GAUSS-BOAGA (m) EST _____ NORD _____

BLOCCO N. QUOTA (m) 66.577

DESCRIZIONE

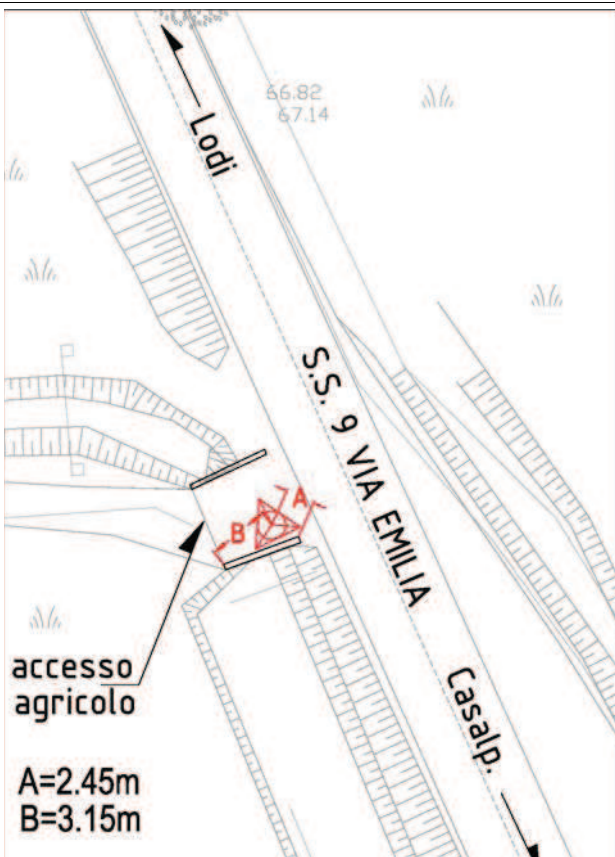
Borchia in acciaio tipo Survey

UBICAZIONE
ACCESSO

Il caposaldo si trova su ponticello in cls, di accesso agricolo dalla via Emilia di fronte alla cascina Olza

DATA MESSA IN OPERA

13/03/2008



REGIONE LOMBARDIA

PROVINCIA DI LODI
CAPISALDI DI POLIGONALE

Doc. N. 1

REV.

FOGLIO

VERTICE

CAPOSALDO

NOME

ST.500A

NUMERO

COMUNE DI

CODOGNO

FOGLIO CATAST. N.

MAPPALE N.

COORDINATE RETTILINEE

(m)

EST

1553159,500

NORD

5002498.382

COORDINATE GAUSS-BOAGA

(m)

EST

NORD

BLOCCO N.

QUOTA (m)

60,721

DESCRIZIONE

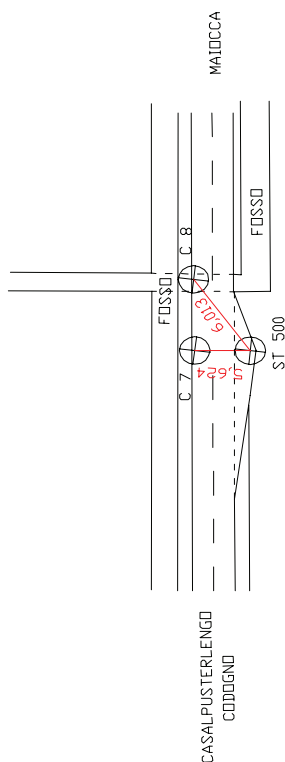
Borchia in acciaio tipo Survey

UBICAZIONE
ACCESSO

La borchia si trova su manto stradale lato destro strada comunale Maiocca

DATA MESSA IN OPERA

09/10/2005



REGIONE LOMBARDIAPROVINCIA DI LODI
CAPISALDI DI POLIGONALE

Doc. N. 1

REV.

FOGLIO

 VERTICE CAPOSALDO

NOME

STBF 1

NUMERO

COMUNE DI

CODOGNO

FOGLIO CATAST. N.

MAPPALE N.

COORDINATE RETTILINEE (m) EST 1552382.626 NORD 5001567.972

COORDINATE GAUSS-BOAGA (m) EST NORD

BLOCCO N. QUOTA (m) 60.184

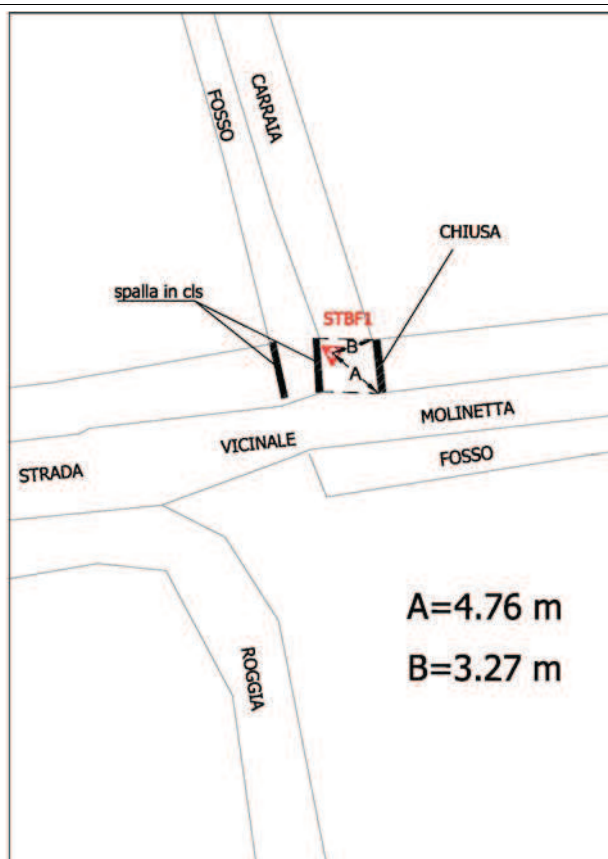
DESCRIZIONE

Borchia in acciaio tipo Survey

UBICAZIONE
ACCESSOLa borchia si trova sulla strada vicinale molinetta nei pressi della chiusa sul manufatto in cls.
L'accesso alla strada dalla cascina molinetto.

DATA MESSA IN OPERA

03/11/2006



REGIONE LOMBARDIA

PROVINCIA DI LODI
CAPISALDI DI POLIGONALE

Doc. N. 1

REV.

FOGLIO

VERTICE

CAPOSALDO

NOME **STBF 01**

NUMERO

COMUNE DI **CASALPUSTERLENGO**

FOGLIO CATAST. N. MAPPALE N.

COORDINATE RETTILINEE (m) EST 1547850.494 NORD 5006651.696

COORDINATE GAUSS-BOAGA (m) EST _____ NORD _____

BLOCCO N. QUOTA (m) 66.577

DESCRIZIONE

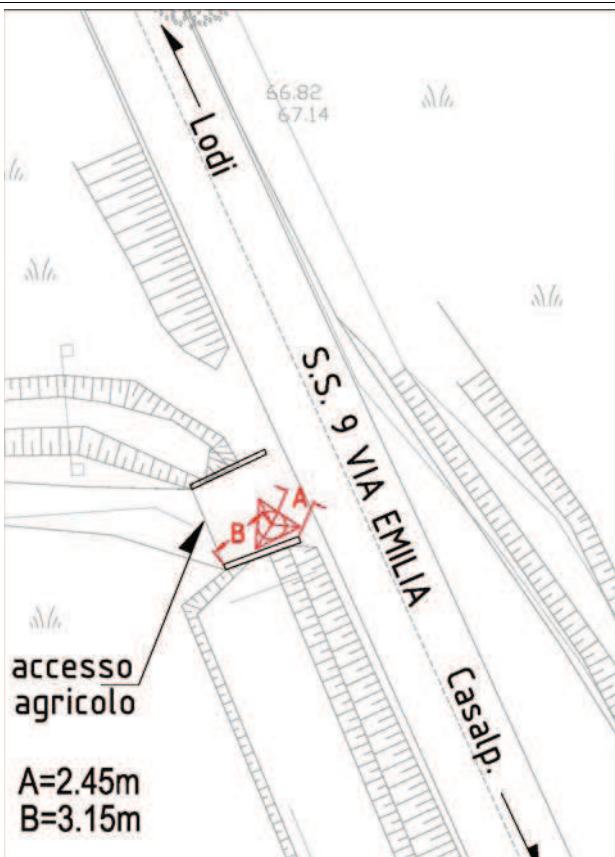
Borchia in acciaio tipo Survey

UBICAZIONE
ACCESSO

Il caposaldo si trova su ponticello in cls, di accesso agricolo dalla via Emilia di fronte alla cascina Olza

DATA MESSA IN OPERA

13/03/2008



REGIONE LOMBARDIA

PROVINCIA DI LODI
CAPISALDI DI POLIGONALE

Doc. N. 1

REV.

FOGLIO

VERTICE

CAPOSALDO

NOME **STBF 02**

NUMERO

COMUNE DI **CASALPUSTERLENGO**

FOGLIO CATAST. N. MAPPALE N.

COORDINATE RETTILINEE (m) EST 1547854.706 NORD 5006373.412

COORDINATE GAUSS-BOAGA (m) EST NORD

BLOCCO N. QUOTA (m) 67.335

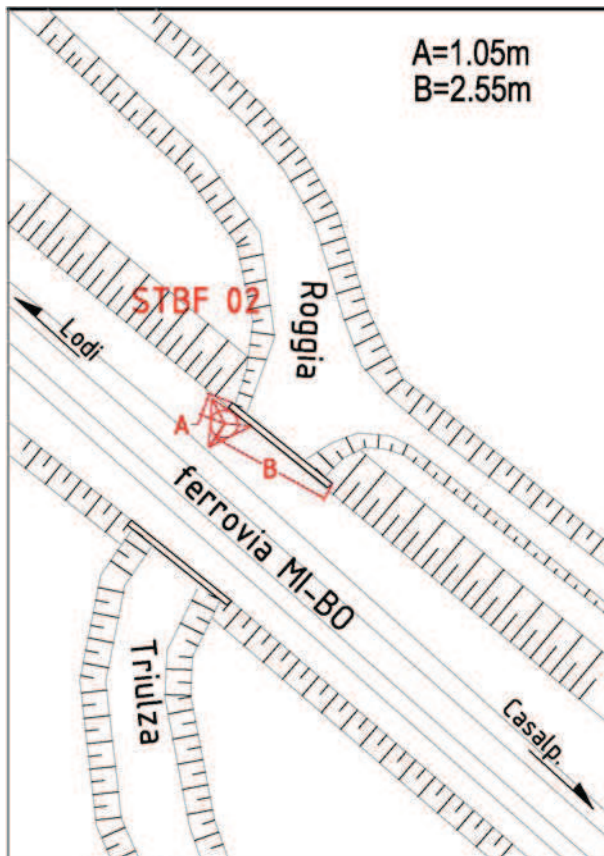
DESCRIZIONE

Borchia in acciaio tipo Survey

UBICAZIONE
ACCESSO

Il caposaldo si trova su manufatto in cls della roggia Triulza, accanto alla linea ferroviaria Milano – Bologna

DATA MESSA IN OPERA 13/03/2008



REGIONE LOMBARDIAPROVINCIA DI LODI
CAPISALDI DI POLIGONALE

Doc. N. 1

REV.

FOGLIO

 VERTICE CAPOSALDO

NOME

STBF 2

NUMERO

COMUNE DI

CODOGNO

FOGLIO CATAST. N.

MAPPALE N.

COORDINATE RETTILINEE

(m)

EST

1552735.586

NORD

5001660.252

COORDINATE GAUSS-BOAGA

(m)

EST

NORD

BLOCCO N.

QUOTA (m)

60.124

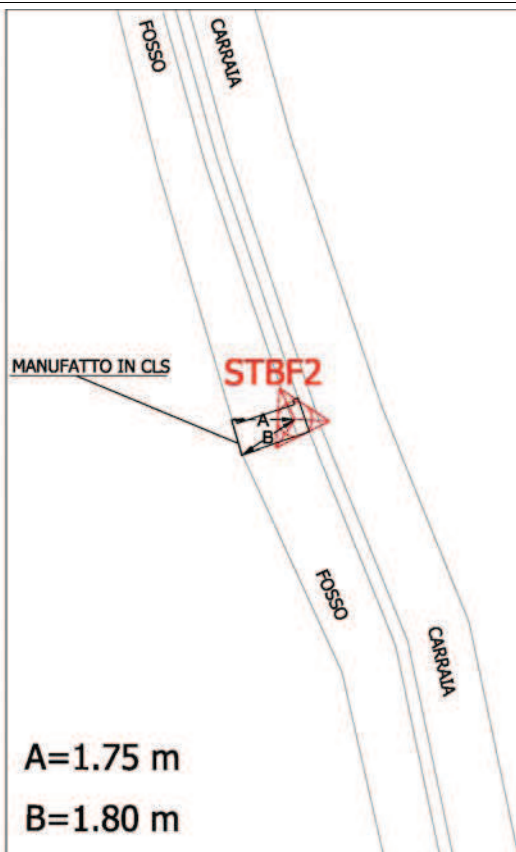
DESCRIZIONE

Borchia in acciaio tipo Survey

UBICAZIONE
ACCESSOLa borchia si trova sulla strada vicinale molinetta nei pressi della chiusa sul manufatto in cls.
L'accesso alla strada dalla cascina molinetto.

DATA MESSA IN OPERA

03/11/2005



REGIONE LOMBARDIAPROVINCIA DI LODI
CAPISALDI DI POLIGONALE

Doc. N. 1

REV.

FOGLIO

 VERTICE CAPOSALDONOME **STBF 03**

NUMERO

COMUNE DI **CASALPUSTERLENGO**

FOGLIO CATAST. N. MAPPALE N.

COORDINATE RETTILINEE (m) EST 1547864.451 NORD 5005819.609

COORDINATE GAUSS-BOAGA (m) EST NORD

BLOCCO N. QUOTA (m) 64.089

DESCRIZIONE

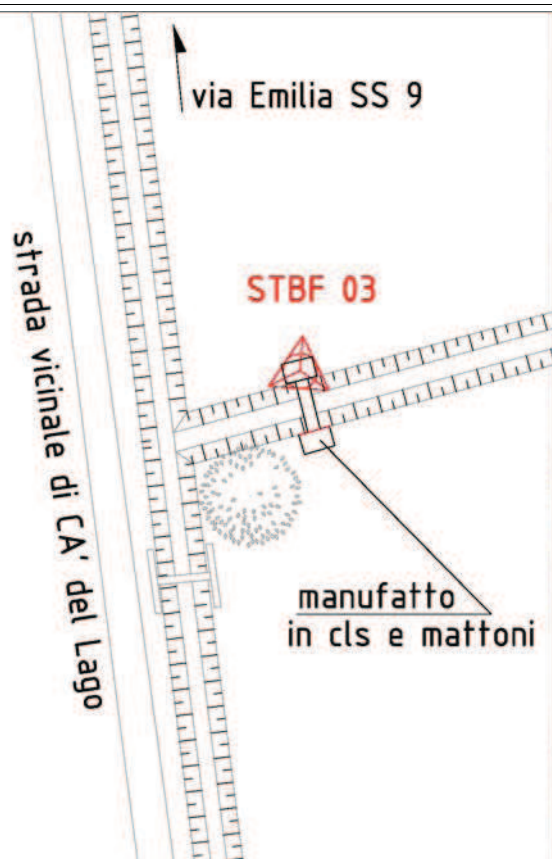
Borchia in acciaio tipo Survey

UBICAZIONE
ACCESSO

Il caposaldo si trova su manufatto in cls e mattoni di una chiusa, sulla strada vicinale della Cascina del Lago, l'accesso alla carraia si trova sulla via Emilia subito dopo il cavalcavia della ferrovia MI-BO prima del distributore TAMOIL andando in direzione CASALE

DATA MESSA IN OPERA

13/03/2008



REGIONE LOMBARDIA

PROVINCIA DI LODI
CAPISALDI DI POLIGONALE

Doc. N. 1

REV.

FOGLIO

VERTICE

CAPOSALDO

NOME **STBF 04**

NUMERO

COMUNE DI **CASALPUSTERLENGO**

FOGLIO CATAST. N.

MAPPALE N.

COORDINATE RETTILINEE (m) EST 1547698.196 NORD 5005506.184

COORDINATE GAUSS-BOAGA (m) EST _____ NORD _____

BLOCCO N. QUOTA (m) 64.040

DESCRIZIONE

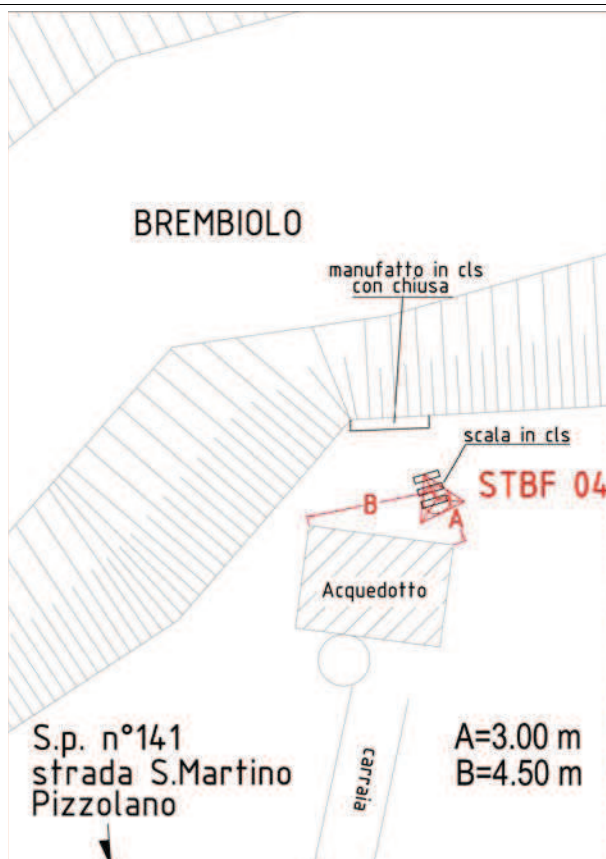
Borchia in acciaio tipo Survey

UBICAZIONE
ACCESSO

Per accedere al caposaldo si passa dalla Strada Provinciale n°141, dalla carraia che porta al acquedotto, sulla scala in cls che porta alla chiusa sul Brembiolo si trova il caposaldo.

DATA MESSA IN OPERA

13/03/2008



REGIONE LOMBARDIAPROVINCIA DI LODI
CAPISALDI DI POLIGONALE

Doc. N. 1

REV.

FOGLIO

 VERTICE CAPOSALDO

NOME

STBF 05

NUMERO

COMUNE DI

CASALPUSTERLENGO

FOGLIO CATAST. N.

MAPPALE N.

COORDINATE RETTILINEE

(m)

EST

1548205.798

NORD

5004644.719

COORDINATE GAUSS-BOAGA

(m)

EST

NORD

BLOCCO N.

QUOTA (m)

66.994

DESCRIZIONE

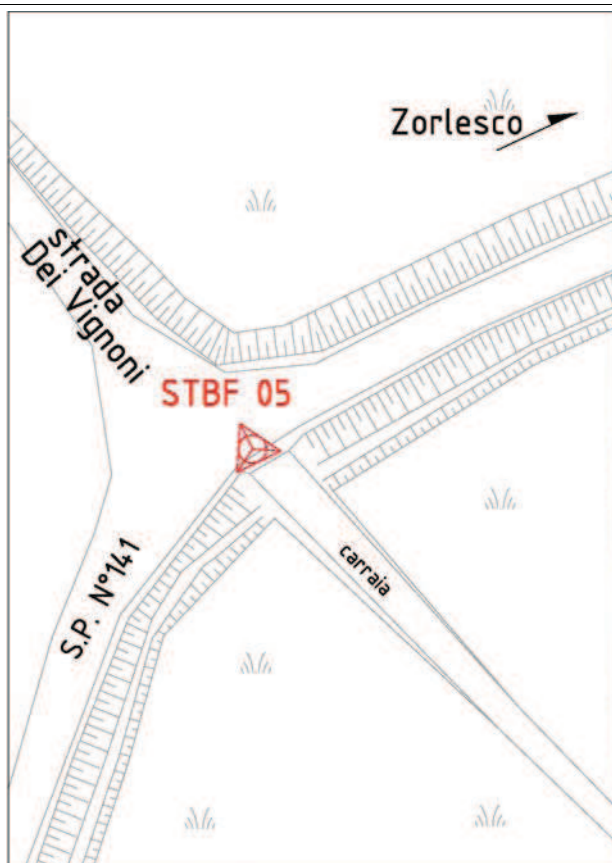
Borchia in acciaio tipo Survey

UBICAZIONE
ACCESSO

Il caposaldo si trova su asfalto bordo strada nei pressi del incrocio tra SP N° 141 che va da Zorlesco e S. Martina Pizzolano e strada Dei Vignoni

DATA MESSA IN OPERA

13/03/2008



REGIONE LOMBARDIAPROVINCIA DI LODI
CAPISALDI DI POLIGONALE

Doc. N. 1

REV.

FOGLIO

 VERTICE CAPOSALDONOME **STBF 06**

NUMERO

COMUNE DI **CASALPUSTERLENGO**

FOGLIO CATAST. N. MAPPALE N.

COORDINATE RETTILINEE (m) EST 1548585.844 NORD 5004611.357

COORDINATE GAUSS-BOAGA (m) EST NORD

BLOCCO N. QUOTA (m) 64.726

DESCRIZIONE

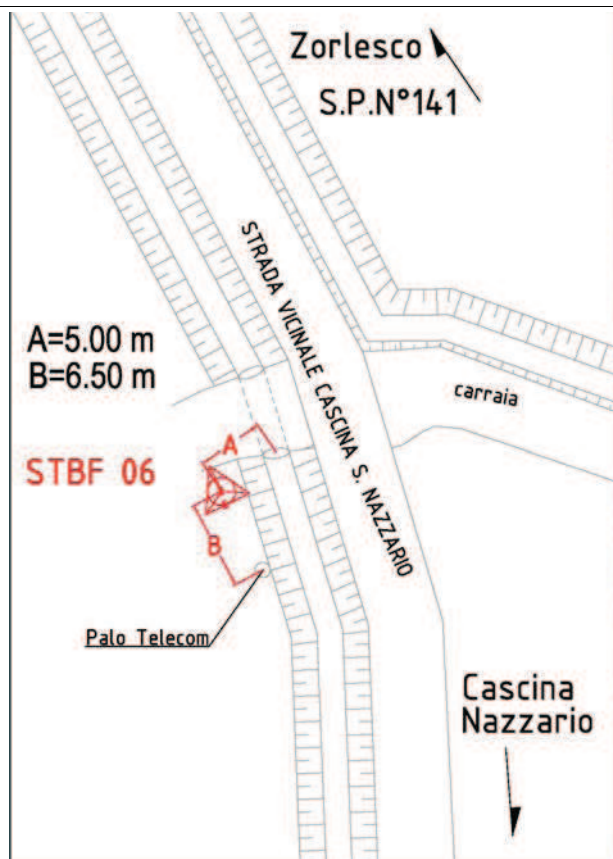
Borchia in acciaio tipo Survey

UBICAZIONE
ACCESSO

Il caposaldo si trova su manufatto in cls del fosso di scolo, per trovarlo si passa dalla s.p.141 che va da Zorlesco a S. Martino Pizzolano si passa per la strada vicinale che porta alla cascina S. Nazario a 200 m dalla cascina si trova il caposaldo

DATA MESSA IN OPERA

13/03/2008



REGIONE LOMBARDIAPROVINCIA DI LODI
CAPISALDI DI POLIGONALE

Doc. N. 1

REV.

FOGLIO

 VERTICE CAPOSALDO

NOME

STBF 07

NUMERO

COMUNE DI **CASALPUSTERLENGO**

FOGLIO CATAST. N.

MAPPALE N.

COORDINATE RETTILINEE (m) EST 1548913.734 NORD 5004372.079

COORDINATE GAUSS-BOAGA (m) EST NORD

BLOCCO N. QUOTA (m) 66.052

DESCRIZIONE

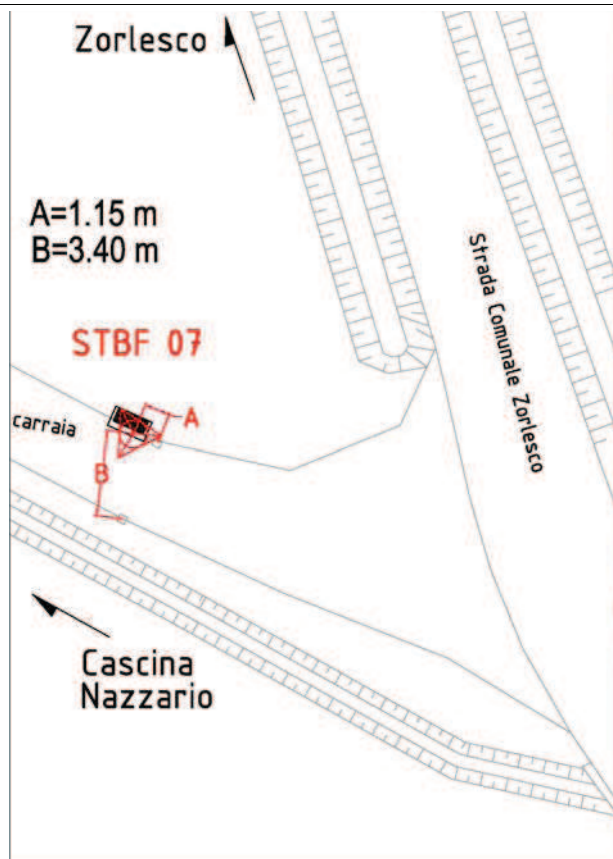
Borchia in acciaio tipo Survey

UBICAZIONE
ACCESSO

Il caposaldo si trova su manufatto in cls ,dalla strada comunale Zorlesco-Casale si passa per la carraia della cascina S. Nazzario ,nei pressi del cancello si trova il caposaldo

DATA MESSA IN OPERA

13/03/2008



REGIONE LOMBARDIAPROVINCIA DI LODI
CAPISALDI DI POLIGONALE

Doc. N. 1

REV.

FOGLIO

 VERTICE CAPOSALDONOME **STBF 08**

NUMERO

COMUNE DI **CASALPUSTERLENGO**

FOGLIO CATAST. N. MAPPALE N.

COORDINATE RETTILINEE (m) EST 1548930.156 NORD 5004002.649

COORDINATE GAUSS-BOAGA (m) EST NORD

BLOCCO N. QUOTA (m) 64.146


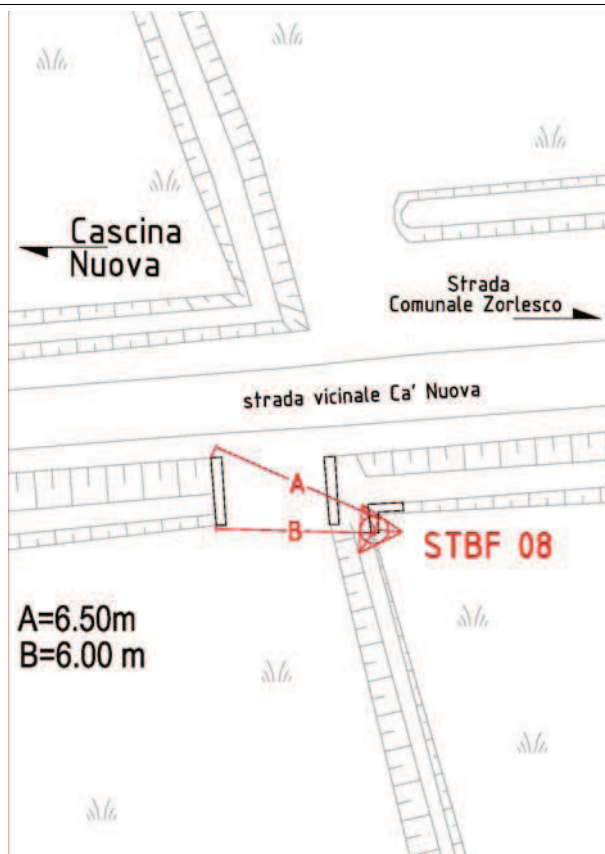
DESCRIZIONE

Borchia in acciaio tipo Survey

UBICAZIONE
ACCESSOIl caposaldo si trova su manufatto in cls e mattoni vicino ad accesso agricolo con ponticello in cls, sulla strada vicinale Cascina Nuova.
L'accesso alla carraia si trova sulla strada comunale Zorlesco

DATA MESSA IN OPERA

13/03/2008



REGIONE LOMBARDIA

PROVINCIA DI LODI
CAPISALDI DI POLIGONALE

Doc. N. 1

REV.

FOGLIO

VERTICE

CAPOSALDO

NOME **STBF 09**

NUMERO

COMUNE DI **CASALPUSTERLENGO**

FOGLIO CATAST. N. MAPPALE N.

COORDINATE RETTILINEE (m) EST 1549259.485 NORD 5003309.327

COORDINATE GAUSS-BOAGA (m) EST _____ NORD _____

BLOCCO N. QUOTA (m) 63.800

DESCRIZIONE

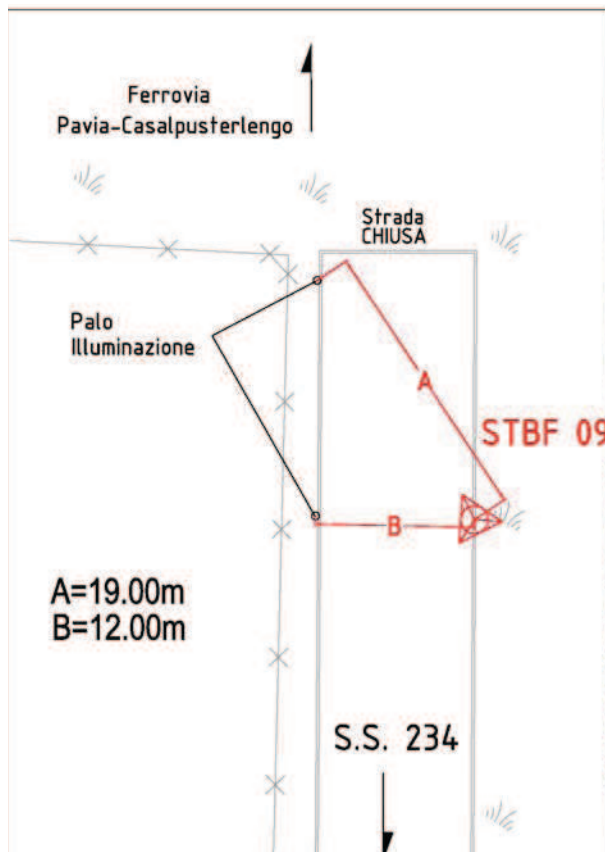
Borchia in acciaio tipo Survey

UBICAZIONE
ACCESSO

Dalla rotonda sulla S.S. 234 CASALE – PAVIA si passa alla strada chiusa dei nuovi capannoni, su cordolo in cls si trova il caposaldo

DATA MESSA IN OPERA

13/03/2008



REGIONE LOMBARDIAPROVINCIA DI LODI
CAPISALDI DI POLIGONALE

Doc. N. 1

REV.

FOGLIO

 VERTICE CAPOSALDO

NOME

STBF 10

NUMERO

COMUNE DI

CASALPUSTERLENGO

FOGLIO CATAST. N.

MAPPALE N.

COORDINATE RETTILINEE

(m)

EST

1549828.377

NORD

5002419.843

COORDINATE GAUSS-BOAGA

(m)

EST

NORD

BLOCCO N.

QUOTA (m)

63.202

DESCRIZIONE


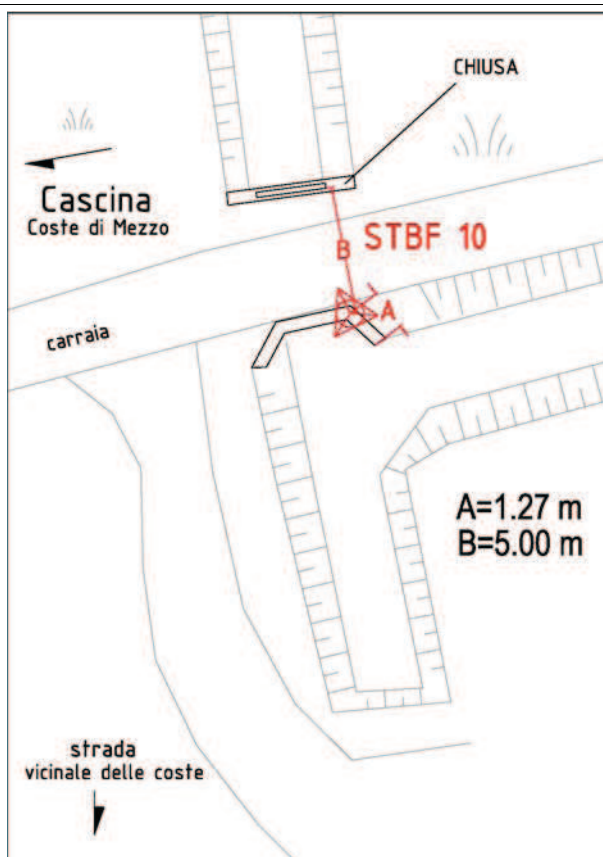
Borchia in acciaio tipo Survey

UBICAZIONE
ACCESSO

Dalla cascina Coste di Mezzo si prende la carraia che va verso la chiusa sul manufatto della chiusa si trova il caposaldo

DATA MESSA IN OPERA

13/03/2008



REGIONE LOMBARDIA

PROVINCIA DI LODI
CAPISALDI DI POLIGONALE

Doc. N. 1

REV.

FOGLIO

VERTICE

CAPOSALDO

NOME

STBF 11

NUMERO

COMUNE DI CASALPUSTERLENGO

FOGLIO CATAST. N.

MAPPALE N.

COORDINATE RETTILINEE (m) EST 1550090.809 NORD 5001890.803

COORDINATE GAUSS-BOAGA (m) EST _____ NORD _____

BLOCCO N. QUOTA (m) 63.643

DESCRIZIONE

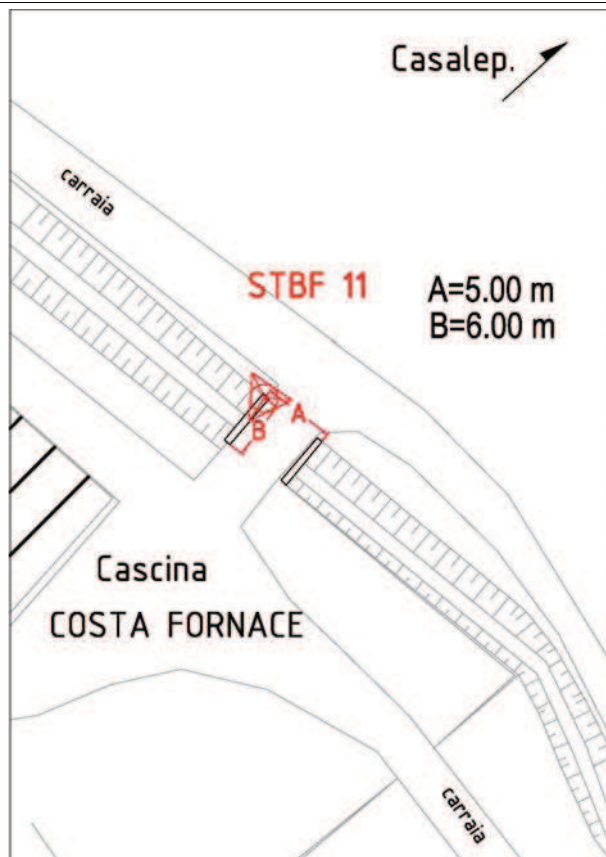
Borchia in acciaio tipo Survey

UBICAZIONE
ACCESSO

Dalla via Donatello si passa alla carraia che porta alla cascina Costa Fornace, nei pressi del cancello di accesso verso la stalla si trova il caposaldo

DATA MESSA IN OPERA

13/03/2008



REGIONE LOMBARDIAPROVINCIA DI LODI
CAPISALDI DI POLIGONALE

Doc. N. 1

REV.

FOGLIO

 VERTICE CAPOSALDO

NOME

STBF 12

NUMERO

COMUNE DI

CASALPUSTERLENGO

FOGLIO CATAST. N.

MAPPALE N.

COORDINATE RETTILINEE

(m)

EST

1550545.641

NORD

5001629.593

COORDINATE GAUSS-BOAGA

(m)

EST

NORD

BLOCCO N.

QUOTA (m)

63.050

DESCRIZIONE


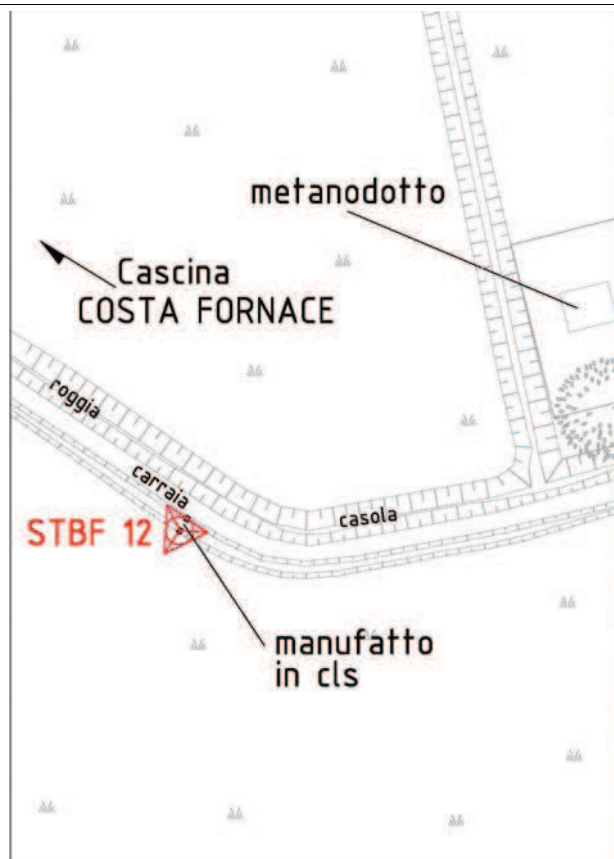
Borchia in acciaio tipo Survey

UBICAZIONE
ACCESSO

Dalla cascina Costa Fornace si prende la carraia in direzione del metanodotto, sul manufatto in cls per fosso di scolo campo, si trova il caposaldo

DATA MESSA IN OPERA

13/03/2008



REGIONE LOMBARDIA

PROVINCIA DI LODI
CAPISALDI DI POLIGONALE

Doc. N. 1

REV.

FOGLIO

VERTICE

CAPOSALDO

NOME **STBF 13**

NUMERO

COMUNE DI **CASALPUSTERLENGO**

FOGLIO CATAST. N. MAPPALE N.

COORDINATE RETTILINEE (m) EST 1551017.826 NORD 5001393.961

COORDINATE GAUSS-BOAGA (m) EST _____ NORD _____

BLOCCO N. QUOTA (m) 61.860

DESCRIZIONE

Borchia in acciaio tipo Survey

UBICAZIONE
ACCESSO

Sulla strada Provinciale n°142 Casale – Somaglia al civico n°2 Casa del Pastore su manufatto in cls si trova il caposaldo

DATA MESSA IN OPERA 13/03/2008



REGIONE LOMBARDIA

PROVINCIA DI LODI
CAPISALDI DI POLIGONALE

Doc. N. 1

REV.

FOGLIO

VERTICE

CAPOSALDO

NOME **STBF 14**

NUMERO

COMUNE DI **CASALPUSTERLENGO**

FOGLIO CATAST. N. MAPPALE N.

COORDINATE RETTILINEE (m) EST 1551396.562 NORD 5001453.465

COORDINATE GAUSS-BOAGA (m) EST _____ NORD _____

BLOCCO N. QUOTA (m) 61.860

DESCRIZIONE

Borchia in acciaio tipo Survey

UBICAZIONE
ACCESSO

Sulla strada Provinciale n°142 Casale – Somaglia si prende per la carraia della cascina San Giovanni su manufatto in cls e mattoni si trova il caposaldo

DATA MESSA IN OPERA

13/03/2008



REGIONE LOMBARDIAPROVINCIA DI LODI
CAPISALDI DI POLIGONALE

Doc. N. 1

REV.

FOGLIO

 VERTICE CAPOSALDO

NOME

STBF 15

NUMERO

COMUNE DI

CASALPUSTERLENGO

FOGLIO CATAST. N.

MAPPALE N.

COORDINATE RETTILINEE

(m)

EST

1551634.824

NORD

5001450.796

COORDINATE GAUSS-BOAGA

(m)

EST

NORD

BLOCCO N.

QUOTA (m)

57.582

DESCRIZIONE

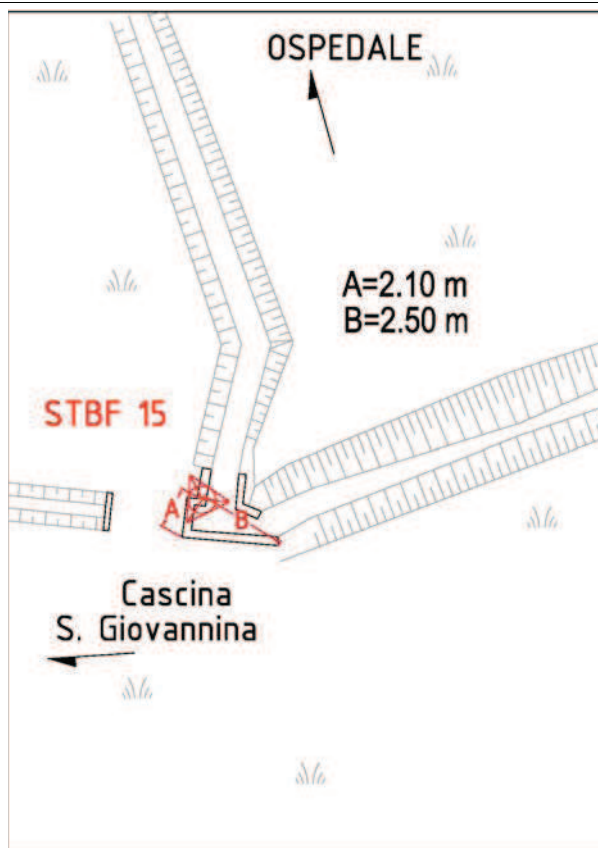
Borchia in acciaio tipo Survey

UBICAZIONE
ACCESSO

Sulla strada Provinciale n°142 Casale – Somaglia si prende per la carraia della cascina San Giovannina nei pressi della cascina si va verso il Brembiolo , su manufatto in cls e mattoni si trova il caposaldo

DATA MESSA IN OPERA

13/03/2008



REGIONE LOMBARDIA

PROVINCIA DI LODI
CAPISALDI DI POLIGONALE

Doc. N. 1

REV.

FOGLIO

VERTICE

CAPOSALDO

NOME

STBF 15 HOL

NUMERO

COMUNE DI

CODOGNO

FOGLIO CATAST. N.

MAPPALE N.

COORDINATE RETTILINEE

(m)

EST

1552917.269

NORD

5002298.903

COORDINATE GAUSS-BOAGA

(m)

EST

NORD

BLOCCO N.

QUOTA (m)

61,537

DESCRIZIONE

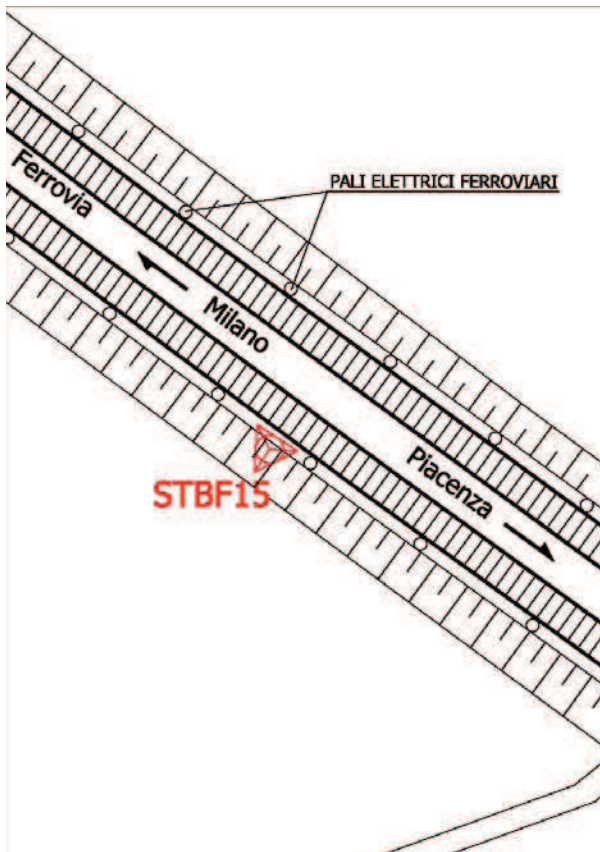
Borchia tipo survey

UBICAZIONE
ACCESSO

Il caposaldo si trova lato ferrovia Milano - Piacenza su blocchi in cls

DATA MESSA IN OPERA

09/10/2005



REGIONE LOMBARDIAPROVINCIA DI LODI
CAPISALDI DI POLIGONALE

Doc. N. 1

REV.

FOGLIO

 VERTICE CAPOSALDO

NOME

STBF 16

NUMERO

COMUNE DI

CASALPUSTERLENGO

FOGLIO CATAST. N.

MAPPALE N.

COORDINATE RETTILINEE

(m)

EST

1552054.640

NORD

5001266.521

COORDINATE GAUSS-BOAGA

(m)

EST

NORD

BLOCCO N.

QUOTA (m)

59.633

DESCRIZIONE

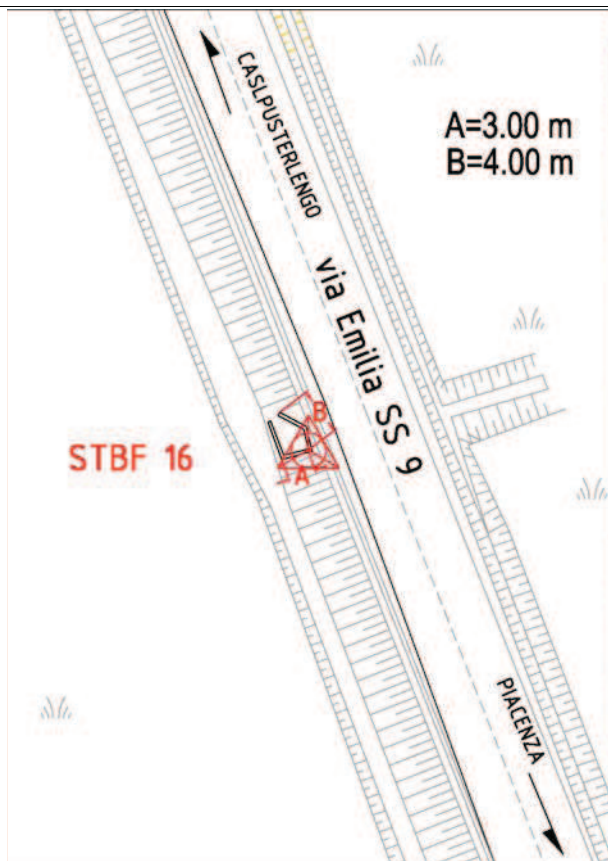
Borchia in acciaio tipo Survey

UBICAZIONE
ACCESSO

Dalla S.S. 9 via Emilia in direzione Piacenza passando l' Hotel -Ristorante Mondial dopo 300 m sulla destra, su manufatto in cls e mattoni della chiusa si trova il caposaldo

DATA MESSA IN OPERA

13/03/2008



REGIONE LOMBARDIAPROVINCIA DI LODI
CAPISALDI DI POLIGONALE

Doc. N. 1

REV.

FOGLIO

 VERTICE CAPOSALDO

NOME

STBF 20

NUMERO

COMUNE DI

CASALPUSTERLENGO

FOGLIO CATAST. N.

MAPPALE N.

COORDINATE RETTILINEE

(m)

EST

1550253.151

NORD

5004744.842

COORDINATE GAUSS-BOAGA

(m)

EST

NORD

BLOCCO N.

QUOTA (m)

65.728

DESCRIZIONE

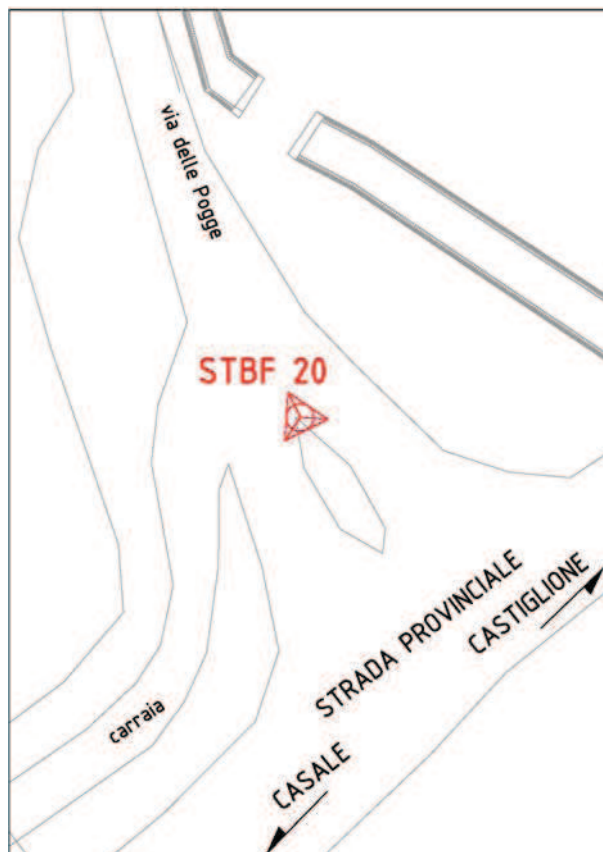
Borchia in acciaio tipo Survey

UBICAZIONE
ACCESSO

Dalla s.s. 9 dopo Casale si prende per Castiglione dopo il cavalcavia della ferrovia al incrocio con via Pogge sull' aiuola spartitraffico si trova il caposaldo

DATA MESSA IN OPERA

13/03/2008



REGIONE LOMBARDIA

PROVINCIA DI LODI
CAPISALDI DI POLIGONALE

Doc. N. 1

REV.

FOGLIO

VERTICE

CAPOSALDO

NOME

STBF 21

NUMERO

COMUNE DI CASALPUSTERLENGO

FOGLIO CATAST. N.

MAPPALE N.

COORDINATE RETTILINEE (m) EST 1549681.064 NORD 5004340.927

COORDINATE GAUSS-BOAGA (m) EST _____ NORD _____

BLOCCO N. _____ QUOTA (m) 65.261

DESCRIZIONE

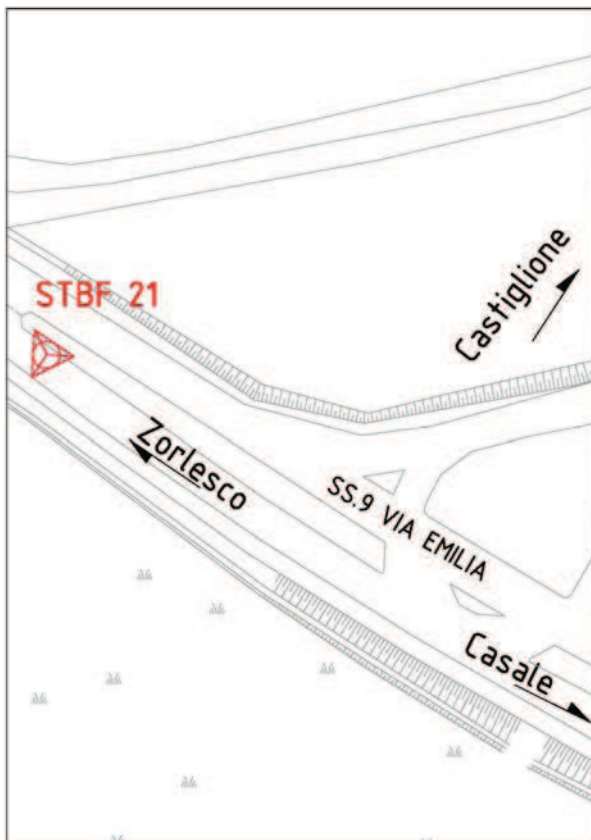
Borchia in acciaio tipo Survey

UBICAZIONE
ACCESSO

Sulla s.s. 9 dopo Casale al incrocio con la strada che porta a Castiglione su cordolo in cls si trova il caposaldo

DATA MESSA IN OPERA

13/03/2008



REGIONE LOMBARDIAPROVINCIA DI LODI
CAPISALDI DI POLIGONALE

Doc. N. 1

REV.

FOGLIO

 VERTICE CAPOSALDO

NOME

STBF 22

NUMERO

COMUNE DI

CASALPUSTERLENGO

FOGLIO CATAST. N.

MAPPALE N.

COORDINATE RETTILINEE

(m)

EST

1549351.372

NORD

5003902.765

COORDINATE GAUSS-BOAGA

(m)

EST

NORD

BLOCCO N.

QUOTA (m)

63.272

DESCRIZIONE

Borchia in acciaio tipo Survey

UBICAZIONE
ACCESSO

Sulla strada comunale Zorlesco Casale dopo la strada vicinale Cascina Nuova su asfalto lato strada si trova il caposaldo

DATA MESSA IN OPERA

13/03/2008

