










# S.S. N. 9 "VIA EMILIA"

## VARIANTE DI CASALPUSTERLENGO ED ELIMINAZIONE PASSAGGIO A LIVELLO SULLA S.P. EX S.S. N.234

### PROGETTO ESECUTIVO

  Ing. Renato Vaira <small>(Ordine degli Ingg. di Torino e Provincia n° 4663 W)</small>	ING. RENATO DEL PRETE  Ing. Renato Del Prete <small>Ordine degli Ingg. di Bari e provincia n° 5073</small>	DOTT. GEOL. DANILO GALLO  Dott. Geol. Danilo Gallo <small>Ordine dei Geologi della Regione Puglia n° 588</small>	INTEGRAZIONE PRESTAZIONI	PROGETTISTA	
			Ing. Renato Del Prete	Ing. Valerio Bajetti <small>(I.T. S.r.l.)</small>	
  Ing. Valerio Bajetti <small>Ordine degli Ingg. di Roma e provincia n° A-26211</small>	SETAC Srl Servizi & Engineering Trasporti Ambiente Costruzioni  Prof. Ing. Luigi Monterisi <small>Ordine degli Arch. di Bari e provincia n° 1771</small>	  Ing. Gabriele Incecchi <small>Ordine degli Ingg. di Roma e provincia n° A-12102</small>	PROGETTAZIONE STRADALE	PROGETTAZIONE IDRAULICA	
			Ing. Gaetano Ranieri <small>(Ga&amp;M S.r.l.)</small>	Ing. Fabrizio Bajetti <small>(I.T. S.r.l.)</small>	
  Prof. Ing. Matteo Ranieri <small>Ordine degli Ingg. di Bari e provincia n° 1137</small>	ECOPLAN <small>Studio di ingegneria e architettura</small>  Arch. Nicoletta Frattini <small>Ordine degli Arch. di Torino e provincia n° A-8433</small>	ARKE' INGEGNERIA s.r.l. <small>Via Impugnatoro Fratelli n. 4 - 70129 Bari</small>  Ing. Gioacchino Angarano <small>Ordine degli Ingg. di Bari e provincia n° 5970</small>	PROGETTAZIONE OPERE D'ARTE MAGGIORI	PROGETTAZIONE OPERE D'ARTE MINORI	
			Ing. Renato Vaira <small>(Studio Corona S.r.l.)</small>	Ing. Nicola Ligas <small>(I.T. S.r.l.)</small>	
VISTO: IL RESPONSABILE DEL PROCEDIMENTO    Dott. Ing. Fabrizio CARDONE	IL RESPONSABILE DELLA INTEGRAZIONE DELLE PRESTAZIONI SPECIALISTICHE    Ing. Renato DEL PRETE	PROGETTISTA    Ing. Valerio BAJETTI	GEOLOGO    Dott. Danilo GALLO	IL COORDINATORE DELLA SICUREZZA IN FASE DI PROGETTAZIONE    Ing. Gaetano RANIERI	
					COMPUTI
GEOLOGIA	GEOTECNICA	AMBIENTE	SICUREZZA	Dott. Danilo Gallo	Ing. Gianfranco Sodero <small>(Studio Corona S.r.l.)</small>
				Dott. Emilio Macchi <small>(ECOPLAN S.r.l.)</small>	Ing. Gaetano Ranieri <small>(Ga&amp;M S.r.l.)</small>

C003

## C - RILIEVI TOPOGRAFICI

### LIBRETTO DELLE COORDINATE DEI PUNTI PROGETTO DEFINITIVO

CODICE PROGETTO  PROGETTO      LIV. PROG.      N. PROG. <div style="display: flex; justify-content: space-around;"> <span style="border: 1px solid black; padding: 2px;">COMI</span> <span style="border: 1px solid black; padding: 2px;">E</span> <span style="border: 1px solid black; padding: 2px;">1701</span> </div>	NOME FILE C003-T00SG00CRTRE03_A.dwg  CODICE ELAB.    T00SG00CRTRE03	REVISIONE  <div style="border: 1px solid black; padding: 2px; width: 20px; text-align: center;">A</div>	SCALA:  -----
D			
C			
B			
A	EMISSIONE	DICEMBRE 2017	ING. GIANFRANCO SODERO      PROF. ING. LUIGI MONTERISI      ING. VALERIO BAJETTI
REV.	DESCRIZIONE	DATA	REDATTO      VERIFICATO      APPROVATO



## S.S. N. 9 "Via Emilia" Variante di Casalpusterlengo ed eliminazione passaggio a livello sulla SP ex S.S. N. 234

### PROGETTO DEFINITIVO

#### CONTRIBUTI SPECIALISTICI

**TECNOSTUDIO BIEFFE S.R.L.**  
VIA MAZZETTI 7  
FONTANELLATO (PR)

COMPONENTE STRADALE E STRUTTURALE; SICUREZZA, COORDINAMENTO, FASAGGI DI CANTIERE, MOVIMENTAZIONE DI CAVA; RILIEVI E COMPUTAZIONE

**CONSORZIO MUZZA BASSA LODIGIANA**  
VIA NINO DALL'ORO, 4 - LODI

COMPONENTE IDRAULICA

**ARCH. MADDALENA GIOIA GIBELLI**  
VIA SENATO, 45  
MILANO

COMPONENTE PAESAGGISTICA ED AMBIENTALE

**P I GIOVANNI PERRI**  
VIA PRIORATO, 16  
FONTANELLATO (PR)

COMPONENTE IMPIANTISTICA, TECNOLOGICA ED ILLUMINOTECNICA

**CI.TRA S.R.L.**  
VIALE LOMBARDA, 5  
MILANO,  
IN COLLABORAZIONE CON  
**L.C.E. SRL**  
VIA DEI PLATANI, 7  
OPERA

COMPONENTE TRASPORTISTICA ED ACUSTICA

#### I PROGETTISTI

**Arch. Savino GARILLI** PROVINCIA DI LODI  
Iscritto all'Ordine degli Architetti della Provincia di Piacenza al n° 280

**Ing. Antonio SIMONE** COMUNE DI CASALPUSTERLENGO  
Iscritto all'ordine degli Ingegneri della provincia di Foggia al n° 1270

#### IL GEOLOGO

**Dott. Geol. Gianluca CANTARELLI**  
Iscritto all'Ordine dei Geologi dell' Emilia Romagna al n° 359  
via Malpelli, 2  
FIDENZA (PR)

#### COORDINATORE PER LA SICUREZZA IN FASE DI PROGETTAZIONE

**Geom: Fiorenzo BERGAMASCHI**  
Iscritto al Collegio dei Geometri della Provincia di Parma al n° 1606  
via Mazzetti, 7  
FONTANELLATO (PR)

VISTO:IL RESPONSABILE DEL PROCEDIMENTO  
**Ing Massimo SIMONINI**

DATA

PROTOCOLLO

### LIBRETTO DELLE COORDINATE DEI PUNTI

CODICE PROGETTO

--	--	--	--	--	--	--	--	--	--

D	RECEPIMENTO PRESCRIZIONI ISTRUTTORIA ANAS				
C	RECEPIMENTO PRESCRIZIONI CONFERENZA DEI SERVIZI	FEBBRAIO 2011			
B	VERIFICA DI OTTEMPERANZA AL DECRETO VIA	APRILE 2010			
A	PRIMA CONSEGNA PROGETTO	MARZO 2009			
REV.	DESCRIZIONE	DATA	VERIFICATO RESP. TECNICO	CONTROLLATO RESP. D'ITINERARIO	APPROVATO RESP. DI SETTORE

Codice Elaborato

**0001 0104**

Data Revisione:  
MARZO 2009

REV. **A**

FOGLIO **01** DI **01**

Scala:  
ELABORATO DI TESTO

NOME PUNTO	X	Y	Z	CODICE1	CODICE2	INT.	DESCRIZIONE
1001	1547851.044	5006683.061	67.137	98		X	TROVANTE (PIEDE)
1002	1547801.139	5006780.213	66.839	85			STRADA (ASSE)
1003	1547798.563	5006777.807	66.772	86		X	STRADA (CIGLIO)
1004	1547798.149	5006777.666	66.695	82		X	STRADA (SOMM.RILEV.)
1005	1547812.130	5006747.866	66.757	86		X	STRADA (CIGLIO)
1006	1547811.748	5006747.697	66.720	35		X	FOSSO (SOMMITA')
1007	1547826.235	5006716.886	66.798	86		X	STRADA (CIGLIO)
1008	1547825.952	5006716.773	66.801	35		X	FOSSO (SOMMITA')
1009	1547840.138	5006686.187	66.801	86		X	STRADA (CIGLIO)
1010	1547839.876	5006686.043	66.776	35		X	FOSSO (SOMMITA')
1011	1547850.085	5006664.197	66.853	86		X	STRADA (CIGLIO)
1012	1547848.653	5006665.946	66.793	82		X	STRADA (SOMM.RILEV.)
1013	1547852.574	5006658.690	66.865	86		X	STRADA (CIGLIO)
1060	1547863.912	5006651.017	66.833	86		X	STRADA (CIGLIO)
1062	1547855.903	5006668.325	66.818	86		X	STRADA (CIGLIO)
1063	1547850.128	5006684.744	66.820	96		X	ALBERO (ASSE)
1064	1547848.689	5006684.062	66.760	86		X	STRADA (CIGLIO)
1066	1547845.969	5006694.063	66.825	96		X	ALBERO (ASSE)
1067	1547838.106	5006711.486	66.873	96		X	ALBERO (ASSE)
1068	1547832.045	5006720.601	66.772	86		X	STRADA (CIGLIO)
1070	1547833.656	5006721.044	66.848	96		X	ALBERO (ASSE)
1071	1547825.348	5006739.662	66.792	96		X	ALBERO (ASSE)
1072	1547817.461	5006752.815	66.752	86		X	STRADA (CIGLIO)
1073	1547817.602	5006752.899	66.749	35		X	FOSSO (SOMMITA')
1074	1547812.727	5006767.132	66.755	96		X	ALBERO (ASSE)
1075	1547806.178	5006777.573	66.784	86		X	STRADA (CIGLIO)
1076	1547806.323	5006777.671	66.769	82		X	STRADA (SOMM.RILEV.)
1077	1547847.737	5006664.268	66.499	83		X	STRADA (PIEDE RIL.)
1078	1547845.298	5006665.663	65.957	83		X	STRADA (PIEDE RIL.)
1079	1547843.474	5006667.762	65.779	83		X	STRADA (PIEDE RIL.)
1080	1547841.511	5006671.797	65.558	83		X	STRADA (PIEDE RIL.)
1081	1547836.844	5006679.968	65.477	83		X	STRADA (PIEDE RIL.)
1082	1547831.860	5006678.669	65.613	20		X	PIANO CAMPAGNA
1083	1547834.358	5006671.081	65.678	20		X	PIANO CAMPAGNA
1084	1547805.541	5006674.104	65.648	20		X	PIANO CAMPAGNA
1085	1547807.182	5006667.235	65.687	20		X	PIANO CAMPAGNA
1086	1547776.901	5006669.336	65.712	20		X	PIANO CAMPAGNA
1087	1547777.958	5006663.199	65.735	20		X	PIANO CAMPAGNA
1088	1547778.102	5006657.031	64.968	36		X	FOSSO (PIANO SCORR.)
1089	1547777.753	5006658.392	66.131	35		X	FOSSO (SOMMITA')
1090	1547795.187	5006660.575	65.958	35		X	FOSSO (SOMMITA')
1091	1547795.812	5006659.013	64.799	35		X	FOSSO (SOMMITA')
1092	1547816.544	5006662.522	65.996	35		X	FOSSO (SOMMITA')
1093	1547815.221	5006660.915	64.766	35		X	FOSSO (SOMMITA')
1094	1547836.087	5006663.850	65.990	35		X	FOSSO (SOMMITA')
1095	1547836.089	5006662.216	64.710	35		X	FOSSO (SOMMITA')
1096	1547841.566	5006663.421	66.120	35		X	FOSSO (SOMMITA')
1097	1547839.247	5006661.780	64.628	35		X	FOSSO (SOMMITA')
1098	1547844.744	5006661.281	66.093	35		X	FOSSO (SOMMITA')
1099	1547844.470	5006660.380	64.645	35		X	FOSSO (SOMMITA')
1100	1547848.269	5006659.141	66.228	35		X	FOSSO (SOMMITA')

NOME PUNTO	X	Y	Z	CODICE1	CODICE2	INT.	DESCRIZIONE
1101	1547847.253	5006658.502	64.903	35		X	FOSSO (SOMMITA')
1102	1547849.475	5006657.109	66.273	35		X	FOSSO (SOMMITA')
1103	1547848.604	5006656.998	65.017	35		X	FOSSO (SOMMITA')
1104	1547845.859	5006655.205	66.146	35		X	FOSSO (SOMMITA')
1105	1547846.888	5006655.819	64.665	35		X	FOSSO (SOMMITA')
1106	1547837.163	5006657.833	66.428	35		X	FOSSO (SOMMITA')
1107	1547837.849	5006659.958	64.708	35		X	FOSSO (SOMMITA')
1108	1547820.162	5006657.531	66.263	35		X	FOSSO (SOMMITA')
1109	1547818.932	5006659.408	64.663	35		X	FOSSO (SOMMITA')
1110	1547802.362	5006656.260	66.150	35		X	FOSSO (SOMMITA')
1111	1547794.110	5006655.171	66.344	35		X	FOSSO (SOMMITA')
1112	1547803.323	5006657.886	64.469	35		X	FOSSO (SOMMITA')
1113	1547793.731	5006656.916	64.701	36		X	FOSSO (PIANO SCORR.)
1114	1547793.567	5006652.751	65.653	87		X	STRADA (SOMM. SCAVO)
1115	1547788.358	5006642.462	65.196	20		X	PIANO CAMPAGNA
1116	1547806.637	5006654.297	65.620	87		X	STRADA (SOMM. SCAVO)
1117	1547811.646	5006642.887	65.201	20		X	PIANO CAMPAGNA
1118	1547817.655	5006655.501	65.745	87		X	STRADA (SOMM. SCAVO)
1119	1547834.741	5006644.727	65.296	20		X	PIANO CAMPAGNA
1120	1547827.727	5006656.018	65.816	87		X	STRADA (SOMM. SCAVO)
1121	1547842.895	5006622.438	65.221	20		X	PIANO CAMPAGNA
1122	1547837.366	5006655.397	65.986	87		X	STRADA (SOMM. SCAVO)
1123	1547820.341	5006616.204	65.206	20		X	PIANO CAMPAGNA
1124	1547845.871	5006655.190	66.165	87		X	STRADA (SOMM. SCAVO)
1125	1547815.608	5006619.314	65.304	28			POZZETTO-ENEL-PUNTI
1126	1547848.440	5006649.083	66.272	87		X	STRADA (SOMM. SCAVO)
1127	1547799.779	5006609.774	65.207	20		X	PIANO CAMPAGNA
1128	1547839.809	5006651.748	65.718	87		X	STRADA (SOMM. SCAVO)
1129	1547807.129	5006588.566	65.124	20		X	PIANO CAMPAGNA
1130	1547826.421	5006652.914	65.492	87		X	STRADA (SOMM. SCAVO)
1131	1547827.846	5006597.006	65.188	20		X	PIANO CAMPAGNA
1132	1547812.543	5006651.659	65.381	87		X	STRADA (SOMM. SCAVO)
1133	1547802.516	5006650.484	65.387	87		X	STRADA (SOMM. SCAVO)
1134	1547793.177	5006649.481	65.351	87		X	STRADA (SOMM. SCAVO)
1135	1547847.556	5006606.593	65.154	20		X	PIANO CAMPAGNA
1136	1547847.557	5006606.594	75.386	31			LINEA-ENEL-INTER-PUN
1137	1547847.730	5006606.740	76.851	31			LINEA-ENEL-INTER-PUN
1138	1547848.282	5006608.627	76.219	31			LINEA-ENEL-INTER-PUN
1139	1547854.813	5006586.279	65.169	20		X	PIANO CAMPAGNA
1140	1547863.051	5006564.296	65.131	20		X	PIANO CAMPAGNA
1141	1547837.532	5006577.838	65.158	20		X	PIANO CAMPAGNA
1142	1547845.292	5006558.030	65.128	20		X	PIANO CAMPAGNA
1143	1547821.171	5006570.825	65.181	20		X	PIANO CAMPAGNA
1144	1547829.231	5006551.915	65.091	20		X	PIANO CAMPAGNA
1145	1547836.123	5006530.723	65.137	20		X	PIANO CAMPAGNA
1146	1547842.911	5006514.706	64.998	20		X	PIANO CAMPAGNA
1147	1547856.832	5006538.103	65.095	20		X	PIANO CAMPAGNA
1148	1547862.643	5006524.915	65.109	20		X	PIANO CAMPAGNA
1149	1547874.618	5006544.505	65.096	20		X	PIANO CAMPAGNA
1150	1547880.037	5006533.337	65.106	20		X	PIANO CAMPAGNA
1151	1547888.064	5006511.843	65.072	20		X	PIANO CAMPAGNA

NOME PUNTO	X	Y	Z	CODICE1	CODICE2	INT.	DESCRIZIONE
1152	1547895.179	5006493.639	65.093	20		X	PIANO CAMPAGNA
1153	1547867.126	5006504.014	65.061	20		X	PIANO CAMPAGNA
1154	1547874.182	5006484.684	65.034	20		X	PIANO CAMPAGNA
1155	1547848.045	5006495.220	65.046	20		X	PIANO CAMPAGNA
1156	1547855.956	5006476.081	64.986	20		X	PIANO CAMPAGNA
1157	1547865.448	5006455.566	64.996	20		X	PIANO CAMPAGNA
1158	1547887.202	5006462.858	64.996	20		X	PIANO CAMPAGNA
1159	1547876.850	5006430.264	64.890	20		X	PIANO CAMPAGNA
1160	1547905.309	5006469.278	65.043	20		X	PIANO CAMPAGNA
1161	1547899.269	5006440.608	64.927	20		X	PIANO CAMPAGNA
1162	1547922.784	5006426.543	64.938	20		X	PIANO CAMPAGNA
1163	1547914.790	5006447.219	64.920	20		X	PIANO CAMPAGNA
1164	1547902.973	5006418.600	64.909	20		X	PIANO CAMPAGNA
1165	1547933.620	5006407.185	64.873	20		X	PIANO CAMPAGNA
1166	1547884.165	5006412.286	64.872	20		X	PIANO CAMPAGNA
1167	1547910.479	5006396.223	64.882	20		X	PIANO CAMPAGNA
1168	1547892.003	5006391.931	64.881	20		X	PIANO CAMPAGNA
1169	1547899.222	5006367.362	64.775	20		X	PIANO CAMPAGNA
1170	1547903.841	5006353.323	64.727	20		X	PIANO CAMPAGNA
1171	1547919.728	5006376.083	64.834	20		X	PIANO CAMPAGNA
1172	1547925.686	5006361.391	64.785	20		X	PIANO CAMPAGNA
1173	1547938.813	5006384.829	64.924	20		X	PIANO CAMPAGNA
1174	1547945.581	5006368.945	64.856	20		X	PIANO CAMPAGNA
1175	1547951.975	5006351.562	64.860	20		X	PIANO CAMPAGNA
1176	1547960.031	5006329.513	64.814	20		X	PIANO CAMPAGNA
1177	1547931.601	5006342.381	64.770	20		X	PIANO CAMPAGNA
1178	1547939.250	5006321.466	64.757	20		X	PIANO CAMPAGNA
1179	1547916.547	5006333.817	64.774	20		X	PIANO CAMPAGNA
1180	1547945.714	5006309.935	64.743	20		X	PIANO CAMPAGNA
1181	1547963.578	5006311.253	64.764	20		X	PIANO CAMPAGNA
1182	1547965.974	5006297.138	64.887	20		X	PIANO CAMPAGNA
2024	1548125.583	5006334.893	65.320	21			SPIGOLO-CASA-PUNTI
2025	1548125.812	5006330.859	65.194	21			SPIGOLO-CASA-PUNTI
2075	1547901.122	5006585.347	66.049	35		X	FOSSO (SOMMITA')
2085	1547864.528	5006669.376	65.784	35		X	FOSSO (SOMMITA')
2086	1547864.521	5006684.162	65.431	20		X	PIANO CAMPAGNA
2087	1547872.812	5006669.096	65.422	20		X	PIANO CAMPAGNA
2088	1547888.679	5006690.825	65.385	20		X	PIANO CAMPAGNA
2089	1547893.179	5006672.830	65.434	20		X	PIANO CAMPAGNA
2090	1547911.751	5006693.229	65.411	20		X	PIANO CAMPAGNA
2091	1547914.382	5006676.135	65.479	20		X	PIANO CAMPAGNA
2092	1547931.616	5006695.563	65.485	20		X	PIANO CAMPAGNA
2093	1547934.120	5006678.321	65.473	20		X	PIANO CAMPAGNA
2094	1547942.100	5006656.028	65.531	20		X	PIANO CAMPAGNA
2095	1547950.144	5006637.596	65.560	20		X	PIANO CAMPAGNA
2096	1547918.343	5006651.658	65.500	20		X	PIANO CAMPAGNA
2097	1547926.104	5006632.333	65.510	20		X	PIANO CAMPAGNA
2098	1547896.309	5006644.751	65.429	20		X	PIANO CAMPAGNA
2099	1547904.078	5006626.501	65.479	20		X	PIANO CAMPAGNA
2100	1547910.048	5006605.228	65.537	20		X	PIANO CAMPAGNA
2101	1547936.995	5006606.604	65.558	20		X	PIANO CAMPAGNA

NOME PUNTO	X	Y	Z	CODICE1	CODICE2	INT.	DESCRIZIONE
2102	1547959.718	5006608.169	65.561	20		X	PIANO CAMPAGNA
2123	1547970.403	5006582.890	65.628	20		X	PIANO CAMPAGNA
2124	1547973.640	5006563.719	65.648	20		X	PIANO CAMPAGNA
2125	1547948.556	5006577.946	65.634	20		X	PIANO CAMPAGNA
2126	1547949.263	5006559.967	65.675	20		X	PIANO CAMPAGNA
2127	1547924.207	5006573.017	65.706	20		X	PIANO CAMPAGNA
2128	1547931.036	5006554.514	65.735	20		X	PIANO CAMPAGNA
2129	1547923.081	5006579.244	65.924	28			POZZETTO-ENEL-PUNTI
2130	1547939.678	5006536.156	65.721	20		X	PIANO CAMPAGNA
2131	1547959.524	5006539.597	65.613	20		X	PIANO CAMPAGNA
2132	1547947.662	5006515.319	65.608	20		X	PIANO CAMPAGNA
2133	1547978.416	5006543.256	65.588	20		X	PIANO CAMPAGNA
2134	1547969.933	5006522.745	65.579	20		X	PIANO CAMPAGNA
2135	1547977.686	5006557.088	74.206	31			LINEA-ENEL-INTER-PUN
2136	1547977.380	5006557.982	75.529	31			LINEA-ENEL-INTER-PUN
2137	1547977.019	5006559.924	75.102	31			LINEA-ENEL-INTER-PUN
2207	1548017.433	5006360.465	65.278	81		X	RECINZ. (AX SU TER.)
4001	1548004.969	5006189.404	73.396	91		X	STRADA (GUARD-RAIL)
4002	1548005.399	5006189.579	73.484	82		X	STRADA (SOMM.RILEV.)
4003	1548005.582	5006189.532	73.582	86		X	STRADA (CIGLIO)
4004	1548002.984	5006219.229	74.095	86		X	STRADA (CIGLIO)
4005	1548002.799	5006219.238	74.055	82		X	STRADA (SOMM.RILEV.)
4006	1548000.062	5006242.282	74.383	91		X	STRADA (GUARD-RAIL)
4007	1548001.417	5006235.387	74.269	82		X	STRADA (SOMM.RILEV.)
4008	1548001.642	5006235.387	74.316	86		X	STRADA (CIGLIO)
4009	1547999.346	5006258.187	74.053	82		X	STRADA (SOMM.RILEV.)
4010	1547999.535	5006258.144	74.110	86		X	STRADA (CIGLIO)
4011	1547998.519	5006259.630	73.917	91		X	STRADA (GUARD-RAIL)
4012	1547996.135	5006283.404	73.283	91		X	STRADA (GUARD-RAIL)
4013	1547996.843	5006283.489	73.475	82		X	STRADA (SOMM.RILEV.)
4014	1547997.068	5006283.479	73.529	86		X	STRADA (CIGLIO)
4033	1548014.299	5006184.180	73.325	82		X	STRADA (SOMM.RILEV.)
4034	1548013.995	5006184.014	73.418	86		X	STRADA (CIGLIO)
4035	1548010.104	5006183.637	73.542	85			STRADA (ASSE)
4036	1548012.228	5006203.063	73.802	86		X	STRADA (CIGLIO)
4037	1548012.816	5006202.999	73.732	91		X	STRADA (GUARD-RAIL)
4038	1548013.425	5006202.986	73.554	35		X	FOSSO (SOMMITA')
4039	1548009.996	5006226.842	74.173	86		X	STRADA (CIGLIO)
4040	1548010.565	5006226.763	74.162	91		X	STRADA (GUARD-RAIL)
4041	1548011.181	5006226.629	74.191	82		X	STRADA (SOMM.RILEV.)
4042	1548008.426	5006244.829	74.288	86		X	STRADA (CIGLIO)
4043	1548009.114	5006244.838	74.240	91		X	STRADA (GUARD-RAIL)
4044	1548009.963	5006244.962	74.205	82		X	STRADA (SOMM.RILEV.)
4045	1548006.635	5006264.234	73.982	86		X	STRADA (CIGLIO)
4046	1548007.259	5006264.238	73.934	91		X	STRADA (GUARD-RAIL)
4047	1548008.226	5006264.242	73.768	35		X	FOSSO (SOMMITA')
4048	1548004.855	5006283.111	73.683	86		X	STRADA (CIGLIO)
4049	1548005.460	5006283.192	73.555	91		X	STRADA (GUARD-RAIL)
4050	1548006.303	5006283.404	73.446	35		X	FOSSO (SOMMITA')
4051	1548002.973	5006300.265	73.488	86		X	STRADA (CIGLIO)
4052	1548003.720	5006300.397	73.399	91		X	STRADA (GUARD-RAIL)



NOME PUNTO	X	Y	Z	CODICE1	CODICE2	INT.	DESCRIZIONE
4053	1548004.667	5006300.356	73.144	35		X	FOSSO (SOMMITA')
4054	1547999.159	5006300.380	73.440	85			STRADA (ASSE)
5001	1548005.070	5006195.093	73.686	86		X	STRADA (CIGLIO)
5002	1548004.426	5006194.966	73.556	91		X	STRADA (GUARD-RAIL)
5004	1548008.869	5006196.614	73.770	85			STRADA (ASSE)
5005	1548006.704	5006177.741	73.376	86		X	STRADA (CIGLIO)
5006	1548006.031	5006177.642	73.221	91		X	STRADA (GUARD-RAIL)
5008	1548010.619	5006177.741	73.427	85			STRADA (ASSE)
5009	1548008.655	5006159.301	73.087	86		X	STRADA (CIGLIO)
5010	1548012.487	5006159.997	73.019	85			STRADA (ASSE)
5011	1548007.851	5006159.644	72.965	91		X	STRADA (GUARD-RAIL)
5012	1548007.229	5006159.335	72.768	35		X	FOSSO (SOMMITA')
5013	1548011.477	5006139.894	72.801	86		X	STRADA (CIGLIO)
5014	1548010.789	5006139.743	72.711	91		X	STRADA (GUARD-RAIL)
5015	1548010.180	5006139.714	72.596	35		X	FOSSO (SOMMITA')
5016	1548015.358	5006140.460	72.636	85			STRADA (ASSE)
5017	1548016.321	5006117.721	72.366	86		X	STRADA (CIGLIO)
5018	1548015.687	5006117.513	72.238	91		X	STRADA (GUARD-RAIL)
5019	1548014.968	5006117.312	72.053	35		X	FOSSO (SOMMITA')
5020	1548020.332	5006118.634	72.164	85			STRADA (ASSE)
5021	1548022.678	5006098.912	71.985	86		X	STRADA (CIGLIO)
5022	1548021.961	5006098.619	71.899	91		X	STRADA (GUARD-RAIL)
5023	1548021.392	5006098.198	71.767	35		X	FOSSO (SOMMITA')
5024	1548026.940	5006098.789	71.682	85			STRADA (ASSE)
5025	1548026.903	5006088.548	71.726	86		X	STRADA (CIGLIO)
5026	1548025.895	5006088.001	71.597	91		X	STRADA (GUARD-RAIL)
5027	1548025.204	5006087.758	71.382	82		X	STRADA (SOMM.RILEV.)
5028	1548024.923	5006121.365	71.706	82		X	STRADA (SOMM.RILEV.)
5029	1548024.227	5006121.407	71.811	91		X	STRADA (GUARD-RAIL)
5030	1548023.662	5006121.212	71.884	86		X	STRADA (CIGLIO)
5031	1548019.303	5006140.032	72.341	86		X	STRADA (CIGLIO)
5032	1548019.986	5006140.113	72.271	91		X	STRADA (GUARD-RAIL)
5033	1548020.638	5006140.195	72.157	35		X	FOSSO (SOMMITA')
5034	1548016.716	5006158.847	72.755	86		X	STRADA (CIGLIO)
5035	1548017.211	5006158.927	72.645	91		X	STRADA (GUARD-RAIL)
5036	1548018.038	5006159.246	72.493	82		X	STRADA (SOMM.RILEV.)
7001	1548030.293	5006081.192	71.521	86		X	STRADA (CIGLIO)
7002	1548029.634	5006080.857	71.415	91		X	STRADA (GUARD-RAIL)
7003	1548028.931	5006080.164	71.322	82		X	STRADA (SOMM.RILEV.)
7004	1548033.993	5006082.561	71.292	85			STRADA (ASSE)
7005	1548038.945	5006064.901	71.133	86		X	STRADA (CIGLIO)
7006	1548038.335	5006064.569	71.027	91		X	STRADA (GUARD-RAIL)
7007	1548037.672	5006064.036	70.910	35		X	FOSSO (SOMMITA')
7008	1548042.585	5006066.641	70.869	85			STRADA (ASSE)
7009	1548048.850	5006049.531	70.744	86		X	STRADA (CIGLIO)
7010	1548048.269	5006049.090	70.615	91		X	STRADA (GUARD-RAIL)
7011	1548047.565	5006048.604	70.410	35		X	FOSSO (SOMMITA')
7012	1548052.069	5006051.924	70.563	85			STRADA (ASSE)
7013	1548061.370	5006032.570	70.194	86		X	STRADA (CIGLIO)
7014	1548060.463	5006032.121	70.062	91		X	STRADA (GUARD-RAIL)
7015	1548059.784	5006031.603	69.757	35		X	FOSSO (SOMMITA')

NOME PUNTO	X	Y	Z	CODICE1	CODICE2	INT.	DESCRIZIONE
7016	1548064.565	5006034.965	70.175	85			STRADA (ASSE)
7017	1548075.163	5006014.510	69.686	86		X	STRADA (CIGLIO)
7018	1548074.441	5006013.966	69.601	91		X	STRADA (GUARD-RAIL)
7019	1548073.664	5006013.465	69.246	35		X	FOSSO (SOMMITA')
7020	1548078.607	5006016.720	69.759	85			STRADA (ASSE)
7021	1548088.080	5005997.747	69.235	86		X	STRADA (CIGLIO)
7022	1548087.393	5005997.160	69.064	91		X	STRADA (GUARD-RAIL)
7023	1548086.961	5005996.803	68.953	35		X	FOSSO (SOMMITA')
7024	1548103.772	5005977.379	68.795	86		X	STRADA (CIGLIO)
7025	1548103.218	5005976.890	68.696	91		X	STRADA (GUARD-RAIL)
7026	1548102.613	5005976.317	68.604	35		X	FOSSO (SOMMITA')
7027	1548119.973	5005956.202	68.290	86		X	STRADA (CIGLIO)
7028	1548119.369	5005955.715	68.149	91		X	STRADA (GUARD-RAIL)
7029	1548118.875	5005955.480	68.015	35		X	FOSSO (SOMMITA')
7030	1548134.865	5005936.741	67.771	86		X	STRADA (CIGLIO)
7031	1548134.344	5005936.249	67.635	91		X	STRADA (GUARD-RAIL)
7032	1548134.152	5005935.675	67.534	35		X	FOSSO (SOMMITA')
7033	1548145.881	5005922.290	67.398	86		X	STRADA (CIGLIO)
7034	1548145.245	5005921.936	67.285	91		X	STRADA (GUARD-RAIL)
7035	1548144.854	5005921.564	67.107	35		X	FOSSO (SOMMITA')
7036	1548162.441	5005900.706	66.894	86		X	STRADA (CIGLIO)
7037	1548161.195	5005899.799	66.697	82		X	STRADA (SOMM.RILEV.)
7038	1548165.554	5005902.827	66.968	85			STRADA (ASSE)
7039	1548168.620	5005905.188	66.887	86		X	STRADA (CIGLIO)
7040	1548152.559	5005926.182	67.396	86		X	STRADA (CIGLIO)
7041	1548153.176	5005926.520	67.355	91		X	STRADA (GUARD-RAIL)
7042	1548146.061	5005934.790	67.574	86		X	STRADA (CIGLIO)
7043	1548146.658	5005935.151	67.529	91		X	STRADA (GUARD-RAIL)
7044	1548147.259	5005935.601	67.449	82		X	STRADA (SOMM.RILEV.)
7045	1548132.570	5005952.493	68.021	86		X	STRADA (CIGLIO)
7046	1548133.124	5005952.845	67.997	91		X	STRADA (GUARD-RAIL)
7047	1548133.711	5005953.242	67.951	35		X	FOSSO (SOMMITA')
7048	1548115.147	5005975.492	68.601	86		X	STRADA (CIGLIO)
7049	1548115.765	5005975.799	68.514	91		X	STRADA (GUARD-RAIL)
7050	1548116.317	5005976.300	68.468	35		X	FOSSO (SOMMITA')
7051	1548098.551	5005997.117	69.119	86		X	STRADA (CIGLIO)
7052	1548099.394	5005997.592	69.021	91		X	STRADA (GUARD-RAIL)
7053	1548099.901	5005998.119	68.853	35		X	FOSSO (SOMMITA')
7054	1548084.436	5006015.616	69.528	86		X	STRADA (CIGLIO)
7055	1548085.026	5006016.165	69.477	91		X	STRADA (GUARD-RAIL)
7056	1548085.624	5006016.590	69.284	35		X	FOSSO (SOMMITA')
7057	1548068.691	5006036.168	70.011	86		X	STRADA (CIGLIO)
7058	1548069.203	5006036.478	69.932	91		X	STRADA (GUARD-RAIL)
7059	1548069.647	5006037.022	69.767	35		X	FOSSO (SOMMITA')
7060	1548051.278	5006060.208	70.438	86		X	STRADA (CIGLIO)
7061	1548052.107	5006060.588	70.311	91		X	STRADA (GUARD-RAIL)
7062	1548052.675	5006061.041	70.117	35		X	FOSSO (SOMMITA')
7063	1548038.865	5006081.269	70.985	86		X	STRADA (CIGLIO)
7064	1548039.421	5006081.723	70.932	91		X	STRADA (GUARD-RAIL)
7065	1548040.135	5006082.107	70.802	35		X	FOSSO (SOMMITA')
7066	1548025.719	5006113.748	71.732	86		X	STRADA (CIGLIO)



NOME PUNTO	X	Y	Z	CODICE1	CODICE2	INT.	DESCRIZIONE
7067	1548026.409	5006113.792	71.683	91		X	STRADA (GUARD-RAIL)
7068	1548027.031	5006114.332	71.648	35		X	FOSSO (SOMMITA')
7069	1548019.219	5006140.656	72.352	86		X	STRADA (CIGLIO)
7070	1548019.839	5006140.741	72.280	91		X	STRADA (GUARD-RAIL)
7071	1548020.697	5006140.919	72.103	82		X	STRADA (SOMM.RILEV.)
9001	1548166.136	5005863.193	64.892	81		X	RECINZ. (AX SU TER.)
9002	1548160.215	5005880.241	64.669	20		X	PIANO CAMPAGNA
9003	1548149.466	5005860.918	64.773	81		X	RECINZ. (AX SU TER.)
9004	1548123.447	5005857.412	64.795	81		X	RECINZ. (AX SU TER.)
9005	1548119.783	5005875.105	64.683	20		X	PIANO CAMPAGNA
9006	1548167.975	5005863.868	64.924	87		X	STRADA (SOMM. SCAVO)
9007	1548098.518	5005872.429	64.758	20		X	PIANO CAMPAGNA
9008	1548150.386	5005862.077	64.894	87		X	STRADA (SOMM. SCAVO)
9009	1548132.280	5005860.037	64.855	87		X	STRADA (SOMM. SCAVO)
9010	1548077.741	5005870.160	64.746	20		X	PIANO CAMPAGNA
9011	1548132.242	5005860.047	64.853	87		X	STRADA (SOMM. SCAVO)
9012	1548115.044	5005858.048	64.959	87		X	STRADA (SOMM. SCAVO)
9013	1548098.423	5005855.761	64.873	87		X	STRADA (SOMM. SCAVO)
9014	1548078.088	5005853.344	64.917	87		X	STRADA (SOMM. SCAVO)
9015	1548057.570	5005851.029	64.942	87		X	STRADA (SOMM. SCAVO)
9016	1548037.140	5005848.798	64.954	87		X	STRADA (SOMM. SCAVO)
9017	1548020.713	5005846.751	64.986	87		X	STRADA (SOMM. SCAVO)
9018	1548014.708	5005846.461	64.957	87		X	STRADA (SOMM. SCAVO)
9019	1547993.628	5005844.081	64.865	87		X	STRADA (SOMM. SCAVO)
9020	1547971.326	5005841.245	64.743	87		X	STRADA (SOMM. SCAVO)
9021	1547950.227	5005838.768	64.693	87		X	STRADA (SOMM. SCAVO)
9022	1548028.975	5005864.969	64.936	20		X	PIANO CAMPAGNA
9023	1547950.041	5005841.213	64.725	87		X	STRADA (SOMM. SCAVO)
9024	1548028.179	5005873.238	64.952	20		X	PIANO CAMPAGNA
9025	1547967.546	5005843.338	64.717	87		X	STRADA (SOMM. SCAVO)
9026	1548048.709	5005876.351	64.838	20		X	PIANO CAMPAGNA
9027	1547988.617	5005845.813	64.848	87		X	STRADA (SOMM. SCAVO)
9028	1548070.878	5005879.069	64.791	20		X	PIANO CAMPAGNA
9029	1548006.354	5005848.350	64.974	87		X	STRADA (SOMM. SCAVO)
9030	1548092.117	5005881.532	64.820	20		X	PIANO CAMPAGNA
9031	1548023.714	5005850.343	65.078	87		X	STRADA (SOMM. SCAVO)
9032	1548113.816	5005883.972	64.730	20		X	PIANO CAMPAGNA
9033	1548042.989	5005852.045	65.032	87		X	STRADA (SOMM. SCAVO)
9034	1548136.004	5005886.758	64.698	20		X	PIANO CAMPAGNA
9035	1548064.277	5005854.316	64.996	87		X	STRADA (SOMM. SCAVO)
9036	1548134.850	5005894.840	64.644	20		X	PIANO CAMPAGNA
9037	1548082.440	5005856.431	64.957	87		X	STRADA (SOMM. SCAVO)
9038	1548111.780	5005891.970	64.747	20		X	PIANO CAMPAGNA
9039	1548090.394	5005889.457	64.722	20		X	PIANO CAMPAGNA
9040	1548102.726	5005858.880	64.960	87		X	STRADA (SOMM. SCAVO)
9041	1548067.253	5005886.943	64.791	20		X	PIANO CAMPAGNA
9042	1548123.940	5005861.511	64.927	87		X	STRADA (SOMM. SCAVO)
9043	1548039.209	5005884.391	64.883	20		X	PIANO CAMPAGNA
9044	1548144.981	5005863.970	64.880	87		X	STRADA (SOMM. SCAVO)
9045	1548034.588	5005895.855	64.859	20		X	PIANO CAMPAGNA
9046	1548163.848	5005866.093	64.881	87		X	STRADA (SOMM. SCAVO)

NOME PUNTO	X	Y	Z	CODICE1	CODICE2	INT.	DESCRIZIONE
9047	1548031.771	5005904.584	64.905	20		X	PIANO CAMPAGNA
9048	1548029.419	5005914.335	64.877	20		X	PIANO CAMPAGNA
9049	1548026.764	5005922.166	64.850	20		X	PIANO CAMPAGNA
9050	1548160.594	5005868.092	64.664	2		X	ARGINE - SOMMITA - PUNTI
9051	1548024.249	5005932.100	64.730	20		X	PIANO CAMPAGNA
9052	1548020.763	5005943.354	64.629	20		X	PIANO CAMPAGNA
9053	1548139.077	5005865.453	64.746	2		X	ARGINE - SOMMITA - PUNTI
9054	1548019.211	5005954.675	64.572	20		X	PIANO CAMPAGNA
9055	1548118.591	5005862.704	64.741	2		X	ARGINE - SOMMITA - PUNTI
9056	1548016.056	5005964.939	64.513	20		X	PIANO CAMPAGNA
9057	1548097.308	5005860.005	64.715	2		X	ARGINE - SOMMITA - PUNTI
9058	1548012.525	5005977.089	64.584	20		X	PIANO CAMPAGNA
9059	1548077.509	5005857.590	64.799	2		X	ARGINE - SOMMITA - PUNTI
9060	1548009.757	5005986.867	64.571	20		X	PIANO CAMPAGNA
9061	1548059.921	5005855.397	64.807	2		X	ARGINE - SOMMITA - PUNTI
9062	1548006.731	5005999.399	64.552	20		X	PIANO CAMPAGNA
9063	1548040.178	5005853.403	64.828	2		X	ARGINE - SOMMITA - PUNTI
9064	1548004.121	5006009.901	64.603	20		X	PIANO CAMPAGNA
9065	1548032.320	5005852.688	64.816	2		X	ARGINE - SOMMITA - PUNTI
9066	1548032.230	5005852.107	64.902	2		X	ARGINE - SOMMITA - PUNTI
9067	1548000.744	5006021.415	64.622	20		X	PIANO CAMPAGNA
9068	1548052.668	5005853.863	64.928	2		X	ARGINE - SOMMITA - PUNTI
9069	1547996.585	5006034.171	64.604	20		X	PIANO CAMPAGNA
9070	1548091.864	5005858.606	64.887	2		X	ARGINE - SOMMITA - PUNTI
9071	1548113.679	5005861.239	64.707	2		X	ARGINE - SOMMITA - PUNTI
9072	1547995.306	5006081.795	64.641	20		X	PIANO CAMPAGNA
9073	1548134.868	5005863.902	64.764	2		X	ARGINE - SOMMITA - PUNTI
9074	1547999.372	5006073.352	64.626	20		X	PIANO CAMPAGNA
9075	1548156.452	5005866.987	64.663	2		X	ARGINE - SOMMITA - PUNTI
9076	1548163.333	5005868.116	64.779	2		X	ARGINE - SOMMITA - PUNTI
9077	1548003.728	5006059.678	64.556	20		X	PIANO CAMPAGNA
9078	1548008.013	5006046.155	64.521	20		X	PIANO CAMPAGNA
9079	1548011.663	5006032.610	64.541	20		X	PIANO CAMPAGNA
9080	1548014.256	5006018.068	64.542	20		X	PIANO CAMPAGNA
9081	1548018.024	5006004.713	64.591	20		X	PIANO CAMPAGNA
9082	1548022.105	5005991.774	64.563	20		X	PIANO CAMPAGNA
9083	1548026.673	5005980.081	64.561	20		X	PIANO CAMPAGNA
9084	1548030.557	5005967.522	64.479	20		X	PIANO CAMPAGNA
9085	1548033.368	5005957.297	64.461	20		X	PIANO CAMPAGNA
9086	1548051.233	5005959.099	64.382	20		X	PIANO CAMPAGNA
9087	1548035.333	5005944.455	64.537	20		X	PIANO CAMPAGNA
9088	1548039.019	5005930.801	64.774	20		X	PIANO CAMPAGNA
9089	1548044.487	5005917.664	64.872	20		X	PIANO CAMPAGNA
9090	1548048.810	5005903.705	64.872	20		X	PIANO CAMPAGNA
9091	1548065.066	5005905.718	64.798	20		X	PIANO CAMPAGNA
9092	1548085.069	5005908.228	64.865	20		X	PIANO CAMPAGNA
9093	1548064.061	5005917.397	64.791	20		X	PIANO CAMPAGNA
9094	1548082.949	5005919.902	64.809	20		X	PIANO CAMPAGNA
9095	1548061.484	5005929.095	64.732	20		X	PIANO CAMPAGNA
9096	1548079.683	5005931.370	64.781	20		X	PIANO CAMPAGNA
9097	1548058.723	5005940.433	64.557	20		X	PIANO CAMPAGNA

NOME PUNTO	X	Y	Z	CODICE1	CODICE2	INT.	DESCRIZIONE
9098	1548076.709	5005943.204	64.572	20		X	PIANO CAMPAGNA
9099	1548057.232	5005951.853	64.398	20		X	PIANO CAMPAGNA
9100	1548074.535	5005956.696	64.410	20		X	PIANO CAMPAGNA
9101	1548056.214	5005963.219	64.397	20		X	PIANO CAMPAGNA
9102	1548073.823	5005967.150	64.345	20		X	PIANO CAMPAGNA
9103	1548054.759	5005974.607	64.462	20		X	PIANO CAMPAGNA
9104	1548071.664	5005981.775	64.406	20		X	PIANO CAMPAGNA
9105	1548052.816	5005986.576	64.469	20		X	PIANO CAMPAGNA
9106	1548050.574	5005997.968	64.432	20		X	PIANO CAMPAGNA
9107	1548049.118	5006008.846	64.481	20		X	PIANO CAMPAGNA
9108	1548019.564	5005850.680	64.966	35		X	FOSSO (SOMMITA')
9109	1548021.754	5005850.823	63.718	36		X	FOSSO (PIANO SCORR.)
9110	1548015.037	5005869.932	64.662	35		X	FOSSO (SOMMITA')
9111	1548017.554	5005870.108	63.904	35		X	FOSSO (SOMMITA')
9112	1548011.077	5005888.993	64.782	35		X	FOSSO (SOMMITA')
9113	1548013.104	5005889.267	63.764	35		X	FOSSO (SOMMITA')
9114	1548006.033	5005911.927	64.973	35		X	FOSSO (SOMMITA')
9115	1548008.236	5005912.451	63.877	35		X	FOSSO (SOMMITA')
9116	1548001.284	5005932.619	64.948	35		X	FOSSO (SOMMITA')
9117	1548003.401	5005933.255	63.991	35		X	FOSSO (SOMMITA')
9118	1547996.460	5005953.512	65.070	35		X	FOSSO (SOMMITA')
9119	1547998.853	5005953.405	63.927	35		X	FOSSO (SOMMITA')
9120	1547991.381	5005974.874	65.181	35		X	FOSSO (SOMMITA')
9121	1547993.565	5005975.509	63.940	35		X	FOSSO (SOMMITA')
9122	1547985.069	5005995.479	65.201	35		X	FOSSO (SOMMITA')
9123	1547981.094	5006008.624	65.125	35		X	FOSSO (SOMMITA')
9124	1547984.011	5006007.910	64.022	35		X	FOSSO (SOMMITA')
9125	1547982.373	5006008.365	64.201	35		X	FOSSO (SOMMITA')
9126	1547984.741	5006009.194	64.919	35		X	FOSSO (SOMMITA')
9127	1547989.207	5005984.838	64.125	35		X	FOSSO (SOMMITA')
9128	1547992.123	5005985.492	64.855	35		X	FOSSO (SOMMITA')
9129	1547995.959	5005960.215	64.041	35		X	FOSSO (SOMMITA')
9130	1547998.316	5005961.168	64.831	35		X	FOSSO (SOMMITA')
9131	1548001.281	5005936.635	64.146	35		X	FOSSO (SOMMITA')
9132	1548003.930	5005937.248	65.096	35		X	FOSSO (SOMMITA')
9133	1548007.096	5005911.321	63.926	35		X	FOSSO (SOMMITA')
9134	1548009.504	5005911.759	64.930	35		X	FOSSO (SOMMITA')
9135	1548012.269	5005887.252	63.833	35		X	FOSSO (SOMMITA')
9136	1548014.815	5005887.920	64.966	35		X	FOSSO (SOMMITA')
9137	1548020.268	5005850.635	64.236	36		X	FOSSO (PIANO SCORR.)
9138	1548022.538	5005851.240	65.072	35		X	FOSSO (SOMMITA')
9139	1547968.472	5005845.664	64.715	20		X	PIANO CAMPAGNA
9140	1547989.614	5005848.799	64.812	20		X	PIANO CAMPAGNA
9141	1547970.971	5005857.464	64.646	20		X	PIANO CAMPAGNA
9142	1547991.892	5005856.563	64.751	20		X	PIANO CAMPAGNA
9143	1547973.040	5005869.874	64.739	20		X	PIANO CAMPAGNA
9144	1547991.117	5005869.256	64.712	20		X	PIANO CAMPAGNA
9145	1547974.123	5005881.402	64.824	20		X	PIANO CAMPAGNA
9146	1547993.543	5005881.140	64.779	20		X	PIANO CAMPAGNA
9147	1547975.137	5005893.691	64.851	20		X	PIANO CAMPAGNA
9148	1547995.779	5005893.906	64.734	20		X	PIANO CAMPAGNA

NOME PUNTO	X	Y	Z	CODICE1	CODICE2	INT.	DESCRIZIONE
9149	1547976.366	5005904.992	64.844	20		X	PIANO CAMPAGNA
9150	1548001.658	5005906.353	64.722	20		X	PIANO CAMPAGNA
9151	1547977.861	5005916.338	64.868	20		X	PIANO CAMPAGNA
9152	1547979.720	5005927.795	64.871	20		X	PIANO CAMPAGNA
9153	1547981.024	5005939.631	64.917	20		X	PIANO CAMPAGNA
9154	1548007.206	5005849.225	64.937	2		X	ARGINE-SOMMITA-PUNTI
9155	1547982.161	5005951.288	64.855	20		X	PIANO CAMPAGNA
9156	1547982.705	5005967.008	64.906	20		X	PIANO CAMPAGNA
9157	1547967.751	5005844.319	64.700	2		X	ARGINE-SOMMITA-PUNTI
9158	1547983.364	5005979.014	64.949	20		X	PIANO CAMPAGNA
9159	1547967.441	5005845.140	64.680	2		X	ARGINE-SOMMITA-PUNTI
9160	1547984.110	5005994.946	65.105	20		X	PIANO CAMPAGNA
9161	1548006.873	5005850.188	64.857	2		X	ARGINE-SOMMITA-PUNTI
9162	1547998.742	5005935.520	64.876	20		X	PIANO CAMPAGNA
9163	1548008.671	5005868.112	64.642	20		X	PIANO CAMPAGNA
9164	1548173.560	5005878.018	65.012	83		X	STRADA (PIEDE RIL.)
9165	1548156.403	5005898.545	64.702	83		X	STRADA (PIEDE RIL.)
9166	1548155.988	5005900.671	64.738	35		X	FOSSO (SOMMITA')
9167	1548154.016	5005902.115	63.325	36		X	FOSSO (PIANO SCORR.)
9168	1548150.736	5005898.749	64.446	35		X	FOSSO (SOMMITA')
9169	1548150.465	5005900.800	63.380	35		X	FOSSO (SOMMITA')
9170	1548145.723	5005899.833	64.699	35		X	FOSSO (SOMMITA')
9171	1548146.352	5005901.416	63.475	35		X	FOSSO (SOMMITA')
9172	1548139.643	5005906.850	64.785	35		X	FOSSO (SOMMITA')
9173	1548140.884	5005907.717	63.490	35		X	FOSSO (SOMMITA')
9174	1548122.052	5005927.659	64.871	35		X	FOSSO (SOMMITA')
9175	1548123.707	5005929.011	63.404	35		X	FOSSO (SOMMITA')
9176	1548108.600	5005944.030	64.766	35		X	FOSSO (SOMMITA')
9177	1548109.872	5005945.308	63.659	35		X	FOSSO (SOMMITA')
9178	1548093.924	5005962.109	64.635	35		X	FOSSO (SOMMITA')
9179	1548095.390	5005963.431	63.361	35		X	FOSSO (SOMMITA')
9180	1548080.507	5005979.224	64.634	35		X	FOSSO (SOMMITA')
9181	1548081.845	5005980.534	63.518	35		X	FOSSO (SOMMITA')
9182	1548067.288	5005994.691	64.809	35		X	FOSSO (SOMMITA')
9183	1548068.800	5005996.254	63.616	35		X	FOSSO (SOMMITA')
9184	1548056.389	5006007.977	64.724	35		X	FOSSO (SOMMITA')
9185	1548057.880	5006008.962	63.784	35		X	FOSSO (SOMMITA')
9186	1548044.915	5006022.001	64.771	35		X	FOSSO (SOMMITA')
9187	1548046.023	5006023.483	63.675	35		X	FOSSO (SOMMITA')
9188	1548033.331	5006035.858	64.645	35		X	FOSSO (SOMMITA')
9189	1548035.231	5006036.964	63.668	35		X	FOSSO (SOMMITA')
9190	1548037.143	5006037.147	63.433	35		X	FOSSO (SOMMITA')
9191	1548049.392	5006022.179	63.252	35		X	FOSSO (SOMMITA')
9192	1548145.238	5005904.002	62.955	35		X	FOSSO (SOMMITA')
9193	1548151.724	5005902.338	63.358	36		X	FOSSO (PIANO SCORR.)
9194	1548023.392	5005843.915	64.080	36		X	FOSSO (PIANO SCORR.)
9195	1548024.671	5005843.650	64.850	35		X	FOSSO (SOMMITA')
9196	1548029.464	5005816.962	64.062	35		X	FOSSO (SOMMITA')
9197	1548030.519	5005817.276	64.917	35		X	FOSSO (SOMMITA')
9198	1548034.860	5005792.539	63.769	35		X	FOSSO (SOMMITA')
9199	1548035.724	5005792.729	64.898	35		X	FOSSO (SOMMITA')

NOME PUNTO	X	Y	Z	CODICE1	CODICE2	INT.	DESCRIZIONE
9200	1548040.273	5005768.021	63.805	35		X	FOSSO (SOMMITA')
9201	1548041.267	5005768.222	64.939	35		X	FOSSO (SOMMITA')
9202	1548045.960	5005743.384	63.939	35		X	FOSSO (SOMMITA')
9203	1548046.953	5005743.551	64.926	35		X	FOSSO (SOMMITA')
9204	1548054.410	5005704.065	63.553	35		X	FOSSO (SOMMITA')
9205	1548054.797	5005704.135	64.545	35		X	FOSSO (SOMMITA')
9206	1548053.099	5005703.638	63.561	35		X	FOSSO (SOMMITA')
9207	1548052.047	5005703.521	64.684	35		X	FOSSO (SOMMITA')
9208	1548047.196	5005728.839	63.758	35		X	FOSSO (SOMMITA')
9209	1548046.329	5005728.947	64.753	35		X	FOSSO (SOMMITA')
9210	1548129.993	5005849.110	64.533	21			SPIGOLO-CASA-PUNTI
9211	1548042.273	5005751.479	63.757	35		X	FOSSO (SOMMITA')
9212	1548041.384	5005751.407	64.796	35		X	FOSSO (SOMMITA')
9213	1548036.393	5005778.042	63.737	35		X	FOSSO (SOMMITA')
9214	1548035.321	5005777.908	64.823	35		X	FOSSO (SOMMITA')
9215	1548068.526	5005851.422	64.858	20		X	PIANO CAMPAGNA
9216	1548030.710	5005803.670	63.841	35		X	FOSSO (SOMMITA')
9217	1548029.925	5005803.529	64.803	35		X	FOSSO (SOMMITA')
9218	1548065.986	5005828.514	64.645	20		X	PIANO CAMPAGNA
9219	1548022.350	5005843.940	63.689	36		X	FOSSO (PIANO SCORR.)
9220	1548021.472	5005843.870	64.923	35		X	FOSSO (SOMMITA')
9221	1548063.441	5005806.897	64.647	20		X	PIANO CAMPAGNA
9222	1548020.755	5005843.449	64.961	87		X	STRADA (SOMM. SCAVO)
9223	1548061.243	5005784.652	64.672	20		X	PIANO CAMPAGNA
9224	1548026.174	5005817.421	64.863	87		X	STRADA (SOMM. SCAVO)
9225	1548058.233	5005762.817	64.619	20		X	PIANO CAMPAGNA
9226	1548032.351	5005790.752	64.858	87		X	STRADA (SOMM. SCAVO)
9227	1548055.327	5005740.708	64.658	20		X	PIANO CAMPAGNA
9228	1548037.480	5005766.276	64.896	87		X	STRADA (SOMM. SCAVO)
9229	1548054.827	5005719.147	64.549	20		X	PIANO CAMPAGNA
9230	1548043.188	5005740.145	64.825	87		X	STRADA (SOMM. SCAVO)
9231	1548055.725	5005704.511	64.661	20		X	PIANO CAMPAGNA
9232	1548048.287	5005716.971	64.798	87		X	STRADA (SOMM. SCAVO)
9233	1548051.991	5005726.187	64.659	20		X	PIANO CAMPAGNA
9234	1548054.181	5005690.978	64.720	87		X	STRADA (SOMM. SCAVO)
9235	1548047.413	5005747.024	64.740	20		X	PIANO CAMPAGNA
9236	1548060.080	5005663.958	64.630	87		X	STRADA (SOMM. SCAVO)
9237	1548042.644	5005767.774	64.791	20		X	PIANO CAMPAGNA
9238	1548067.557	5005629.904	64.585	87		X	STRADA (SOMM. SCAVO)
9239	1548038.468	5005786.919	64.797	20		X	PIANO CAMPAGNA
9240	1548034.039	5005806.850	64.779	20		X	PIANO CAMPAGNA
9241	1548029.384	5005828.413	64.795	20		X	PIANO CAMPAGNA
9242	1548026.655	5005845.754	64.853	20		X	PIANO CAMPAGNA
9243	1548049.226	5005848.997	64.806	20		X	PIANO CAMPAGNA
9244	1548046.764	5005827.337	64.678	20		X	PIANO CAMPAGNA
9245	1548065.333	5005628.644	64.401	87		X	STRADA (SOMM. SCAVO)
9246	1548043.671	5005807.808	64.676	20		X	PIANO CAMPAGNA
9247	1548059.648	5005655.912	64.574	87		X	STRADA (SOMM. SCAVO)
9248	1548042.592	5005785.067	64.737	20		X	PIANO CAMPAGNA
9249	1548054.104	5005680.743	64.611	87		X	STRADA (SOMM. SCAVO)
9250	1548045.210	5005766.046	64.685	20		X	PIANO CAMPAGNA

NOME PUNTO	X	Y	Z	CODICE1	CODICE2	INT.	DESCRIZIONE
9251	1548047.805	5005708.513	64.718	87		X	STRADA (SOMM. SCAVO)
9252	1548049.046	5005747.640	64.724	20		X	PIANO CAMPAGNA
9253	1548042.620	5005732.869	64.827	87		X	STRADA (SOMM. SCAVO)
9254	1548036.671	5005758.912	64.713	87		X	STRADA (SOMM. SCAVO)
9255	1548031.107	5005784.373	64.752	20		X	PIANO CAMPAGNA
9256	1548025.438	5005809.902	64.748	20		X	PIANO CAMPAGNA
9257	1548017.613	5005844.732	64.932	87		X	STRADA (SOMM. SCAVO)
9258	1548022.771	5005845.231	64.853	35		X	FOSSO (SOMMITA')
9259	1548021.118	5005850.332	64.853	35		X	FOSSO (SOMMITA')
9260	1548140.162	5005877.369	64.695	20		X	PIANO CAMPAGNA
11067	1548022.165	5006260.980	65.705	20		X	PIANO CAMPAGNA
11068	1548029.576	5006252.859	65.745	20		X	PIANO CAMPAGNA
11069	1548021.181	5006250.649	65.744	20		X	PIANO CAMPAGNA
11070	1548037.120	5006242.812	65.671	20		X	PIANO CAMPAGNA
11072	1548043.610	5006232.690	65.742	20		X	PIANO CAMPAGNA
11074	1548047.384	5006239.720	65.692	20		X	PIANO CAMPAGNA
11076	1548057.808	5006226.404	65.712	20		X	PIANO CAMPAGNA
11078	1548062.588	5006235.798	65.696	20		X	PIANO CAMPAGNA
11079	1548070.245	5006213.863	65.704	20		X	PIANO CAMPAGNA
11080	1548073.125	5006226.132	65.705	20		X	PIANO CAMPAGNA
12001	1547980.431	5006237.200	64.556	83		X	STRADA (PIEDE RIL.)
12002	1547985.907	5006213.907	64.698	83		X	STRADA (PIEDE RIL.)
12003	1547988.735	5006187.382	64.596	83		X	STRADA (PIEDE RIL.)
12004	1547990.250	5006169.923	64.739	83		X	STRADA (PIEDE RIL.)
12005	1547990.702	5006168.964	65.229	35		X	FOSSO (SOMMITA')
12006	1547967.719	5006163.660	65.635	35		X	FOSSO (SOMMITA')
12007	1547961.320	5006245.639	64.496	20		X	PIANO CAMPAGNA
12008	1547970.159	5006175.975	64.607	20		X	PIANO CAMPAGNA
12009	1547966.297	5006225.554	64.468	20		X	PIANO CAMPAGNA
12010	1547956.730	5006194.275	64.426	20		X	PIANO CAMPAGNA
12011	1547973.709	5006207.699	64.462	20		X	PIANO CAMPAGNA
12012	1547944.328	5006212.875	64.463	20		X	PIANO CAMPAGNA
12013	1547978.288	5006186.624	64.509	20		X	PIANO CAMPAGNA
12014	1547932.788	5006233.954	64.489	20		X	PIANO CAMPAGNA
12015	1547981.257	5006176.811	64.558	20		X	PIANO CAMPAGNA
12016	1547926.507	5006245.687	64.444	20		X	PIANO CAMPAGNA
12018	1547991.272	5006154.255	65.553	35		X	FOSSO (SOMMITA')
12019	1547973.765	5006152.563	65.456	35		X	FOSSO (SOMMITA')
12020	1547996.064	5006125.212	65.034	83		X	STRADA (PIEDE RIL.)
12021	1548014.440	5006081.322	64.801	83		X	STRADA (PIEDE RIL.)
12022	1547998.934	5006080.783	63.500	36		X	FOSSO (PIANO SCORR.)
12023	1548000.710	5006082.033	63.543	36		X	FOSSO (PIANO SCORR.)
13001	1548171.017	5005889.334	66.586	86		X	STRADA (CIGLIO)
13002	1548169.972	5005888.347	66.355	82		X	STRADA (SOMM.RILEV.)
13003	1548174.492	5005890.930	66.671	85			STRADA (ASSE)
13004	1548182.732	5005873.818	66.188	86		X	STRADA (CIGLIO)
13005	1548182.608	5005870.092	66.004	82		X	STRADA (SOMM.RILEV.)
13006	1548184.607	5005871.112	66.099	86		X	STRADA (CIGLIO)
13007	1548188.411	5005863.849	65.915	59		X	MURO (CONGIUNZIONE)
13008	1548188.460	5005862.937	65.904	59		X	MURO (CONGIUNZIONE)
13009	1548195.653	5005853.550	65.813	59		X	MURO (CONGIUNZIONE)



NOME PUNTO	X	Y	Z	CODICE1	CODICE2	INT.	DESCRIZIONE
13010	1548196.566	5005853.284	65.830	59		X	MURO (CONGIUNZIONE)
13011	1548196.491	5005854.193	65.842	59		X	MURO (CONGIUNZIONE)
13012	1548189.284	5005863.587	65.966	59		X	MURO (CONGIUNZIONE)
13013	1548189.633	5005864.558	65.999	86		X	STRADA (CIGLIO)
13014	1548184.066	5005862.353	65.889	29			PALO-ENEL-BT-PUNTI
13015	1548205.763	5005843.710	65.822	86		X	STRADA (CIGLIO)
13016	1548199.093	5005842.363	65.749	81		X	RECINZ. (AX SU TER.)
13017	1548211.732	5005848.330	65.818	86		X	STRADA (CIGLIO)
13018	1548191.051	5005852.547	65.817	81		X	RECINZ. (AX SU TER.)
13019	1548199.270	5005864.613	65.983	86		X	STRADA (CIGLIO)
13020	1548183.235	5005862.541	65.841	81		X	RECINZ. (AX SU TER.)
13021	1548192.906	5005872.904	66.138	86		X	STRADA (CIGLIO)
13022	1548178.062	5005861.897	65.364	81		X	RECINZ. (AX SU TER.)
13023	1548187.622	5005879.792	66.260	86		X	STRADA (CIGLIO)
13024	1548168.158	5005863.379	64.916	81		X	RECINZ. (AX SU TER.)
13025	1548189.086	5005882.191	66.160	82		X	STRADA (SOMM.RILEV.)
13026	1548176.056	5005895.437	66.614	86		X	STRADA (CIGLIO)
13027	1548177.219	5005896.219	66.564	82		X	STRADA (SOMM.RILEV.)
13028	1548178.638	5005870.455	65.082	21			SPIGOLO-CASA-PUNTI
13029	1548177.950	5005869.077	65.089	21			SPIGOLO-CASA-PUNTI
13030	1548176.101	5005869.971	65.092	21			SPIGOLO-CASA-PUNTI
13031	1548176.809	5005871.439	65.067	21			SPIGOLO-CASA-PUNTI
13032	1548190.953	5005869.423	66.164	85			STRADA (ASSE)
13033	1548183.404	5005868.365	65.886	86		X	STRADA (CIGLIO)
13034	1548178.082	5005867.112	65.339	86		X	STRADA (CIGLIO)
13035	1548167.400	5005866.376	64.897	86		X	STRADA (CIGLIO)
13036	1548188.009	5005863.493	65.878	86		X	STRADA (CIGLIO)
13037	1548183.116	5005862.785	65.792	86		X	STRADA (CIGLIO)
13038	1548168.269	5005863.414	64.922	86		X	STRADA (CIGLIO)
13039	1548181.973	5005893.876	65.771	83		X	STRADA (PIEDE RIL.)
13040	1548190.307	5005884.124	65.861	83		X	STRADA (PIEDE RIL.)
13041	1548183.901	5005894.504	65.398	20		X	PIANO CAMPAGNA
13042	1548186.538	5005895.642	65.443	20		X	PIANO CAMPAGNA
13043	1548189.860	5005889.343	65.636	20		X	PIANO CAMPAGNA
13044	1548188.277	5005881.981	66.180	87		X	STRADA (SOMM. SCAVO)
13045	1548189.958	5005884.878	65.781	55			GABBLOT-TELECOM-PUNT
13046	1548189.818	5005885.282	65.754	45		X	BRIGLIA (ALA-T. INF.)
13047	1548189.234	5005885.969	65.785	45		X	BRIGLIA (ALA-T. INF.)
13048	1548166.875	5005867.957	65.081	96		X	ALBERO (ASSE)
13049	1548171.430	5005868.672	65.139	96		X	ALBERO (ASSE)
13050	1548190.826	5005882.172	65.979	87		X	STRADA (SOMM. SCAVO)
13051	1548192.686	5005886.669	65.760	87		X	STRADA (SOMM. SCAVO)
13052	1548191.856	5005891.647	65.646	87		X	STRADA (SOMM. SCAVO)
13053	1548190.680	5005898.336	65.613	87		X	STRADA (SOMM. SCAVO)
13054	1548195.905	5005900.368	65.579	20		X	PIANO CAMPAGNA
13055	1548200.027	5005890.478	65.696	20		X	PIANO CAMPAGNA
13056	1548203.527	5005880.540	65.654	20		X	PIANO CAMPAGNA
13057	1548206.685	5005874.918	65.686	20		X	PIANO CAMPAGNA
13058	1548205.150	5005873.630	65.674	87		X	STRADA (SOMM. SCAVO)
13059	1548202.558	5005876.967	65.725	87		X	STRADA (SOMM. SCAVO)
13060	1548198.873	5005878.946	65.707	87		X	STRADA (SOMM. SCAVO)

NOME PUNTO	X	Y	Z	CODICE1	CODICE2	INT.	DESCRIZIONE
13061	1548195.449	5005878.273	65.922	87		X	STRADA (SOMM. SCAVO)
13062	1548194.404	5005874.812	65.979	87		X	STRADA (SOMM. SCAVO)
13063	1548176.412	5005874.979	65.009	55			GABBIOT-TELECOM-PUNT
14001	1548053.960	5006159.680	64.073	3		X	PIEDE-SOMMITA-PUNTI
14002	1548039.175	5006158.420	64.016	3		X	PIEDE-SOMMITA-PUNTI
14003	1548031.540	5006156.469	64.468	83		X	STRADA (PIEDE RIL.)
14004	1548058.049	5006150.479	64.328	20		X	PIANO CAMPAGNA
14005	1548043.018	5006150.256	64.330	20		X	PIANO CAMPAGNA
14006	1548050.184	5006124.289	64.190	20		X	PIANO CAMPAGNA
14007	1548063.149	5006062.944	64.120	83		X	STRADA (PIEDE RIL.)
14008	1548062.939	5006126.226	64.130	20		X	PIANO CAMPAGNA
14009	1548071.909	5006104.877	63.909	20		X	PIANO CAMPAGNA
14010	1548057.497	5006099.538	63.946	20		X	PIANO CAMPAGNA
14011	1548068.235	5006077.484	63.950	20		X	PIANO CAMPAGNA
14012	1548080.914	5006080.884	63.961	20		X	PIANO CAMPAGNA
14013	1548106.602	5006001.802	64.184	83		X	STRADA (PIEDE RIL.)
14014	1548091.495	5006059.405	63.948	20		X	PIANO CAMPAGNA
14015	1548080.960	5006052.140	63.928	20		X	PIANO CAMPAGNA
14016	1548094.787	5006032.528	63.984	20		X	PIANO CAMPAGNA
14017	1548099.385	5006033.930	63.943	20		X	PIANO CAMPAGNA
14018	1548109.995	5006013.334	63.918	20		X	PIANO CAMPAGNA
14019	1548107.268	5006011.140	63.952	20		X	PIANO CAMPAGNA
14020	1548121.041	5005988.108	63.874	20		X	PIANO CAMPAGNA
14021	1548124.992	5005989.942	63.915	20		X	PIANO CAMPAGNA
14022	1548064.270	5006059.699	64.511	31			LINEA-ENEL-INTER-PUN
14023	1548064.879	5006059.193	64.451	20		X	PIANO CAMPAGNA
14024	1548066.122	5006057.084	64.424	20		X	PIANO CAMPAGNA
14025	1548044.934	5006172.823	64.090	35		X	FOSSO (SOMMITA')
14026	1548026.319	5006171.205	64.023	35		X	FOSSO (SOMMITA')
16001	1548047.506	5005682.539	63.955	20		X	PIANO CAMPAGNA
16002	1548036.394	5005710.375	63.954	20		X	PIANO CAMPAGNA
16003	1548029.846	5005691.338	63.878	20		X	PIANO CAMPAGNA
16004	1548044.560	5005660.602	63.942	20		X	PIANO CAMPAGNA
16005	1548024.088	5005671.540	63.855	20		X	PIANO CAMPAGNA
16006	1548042.299	5005638.061	63.955	20		X	PIANO CAMPAGNA
16007	1548021.055	5005649.443	63.851	20		X	PIANO CAMPAGNA
16008	1548039.328	5005615.230	63.886	20		X	PIANO CAMPAGNA
16009	1548018.123	5005627.730	63.860	20		X	PIANO CAMPAGNA
16010	1548036.497	5005590.118	63.752	20		X	PIANO CAMPAGNA
16011	1548014.741	5005605.447	63.782	20		X	PIANO CAMPAGNA
16012	1548010.357	5005585.085	63.727	20		X	PIANO CAMPAGNA
16013	1547985.943	5005582.985	63.671	20		X	PIANO CAMPAGNA
16014	1547967.203	5005601.550	63.641	20		X	PIANO CAMPAGNA
16015	1547983.502	5005606.743	63.752	20		X	PIANO CAMPAGNA
16016	1547971.576	5005619.868	63.740	20		X	PIANO CAMPAGNA
16017	1547984.517	5005629.610	63.757	20		X	PIANO CAMPAGNA
16018	1547973.124	5005639.550	63.734	20		X	PIANO CAMPAGNA
16019	1547985.086	5005652.772	63.762	20		X	PIANO CAMPAGNA
16020	1547972.620	5005658.631	63.785	20		X	PIANO CAMPAGNA
16021	1547985.308	5005676.694	63.808	20		X	PIANO CAMPAGNA
16022	1547972.873	5005679.325	63.779	20		X	PIANO CAMPAGNA

NOME PUNTO	X	Y	Z	CODICE1	CODICE2	INT.	DESCRIZIONE
16023	1547985.574	5005700.221	63.836	20		X	PIANO CAMPAGNA
16024	1547971.810	5005700.009	63.777	20		X	PIANO CAMPAGNA
16025	1547985.936	5005724.324	63.855	20		X	PIANO CAMPAGNA
16026	1547971.164	5005720.118	63.876	20		X	PIANO CAMPAGNA
16027	1547985.614	5005748.847	63.936	20		X	PIANO CAMPAGNA
16028	1547970.806	5005740.989	63.895	20		X	PIANO CAMPAGNA
16029	1547984.604	5005773.234	63.882	20		X	PIANO CAMPAGNA
16030	1547971.492	5005762.476	63.832	20		X	PIANO CAMPAGNA
16031	1547984.485	5005796.718	63.916	20		X	PIANO CAMPAGNA
16032	1547969.903	5005783.275	63.886	20		X	PIANO CAMPAGNA
16033	1547984.064	5005819.797	63.949	20		X	PIANO CAMPAGNA
16034	1547969.846	5005808.221	63.873	20		X	PIANO CAMPAGNA
16035	1547984.221	5005836.184	64.059	20		X	PIANO CAMPAGNA
16036	1547970.625	5005833.365	63.978	20		X	PIANO CAMPAGNA
16037	1547955.238	5005832.787	64.029	20		X	PIANO CAMPAGNA
16038	1547951.622	5005809.051	63.892	20		X	PIANO CAMPAGNA
16039	1547946.246	5005787.304	63.837	20		X	PIANO CAMPAGNA
16040	1547941.891	5005765.814	63.816	20		X	PIANO CAMPAGNA
16041	1547941.918	5005745.760	63.816	20		X	PIANO CAMPAGNA
16042	1547937.638	5005723.041	63.788	20		X	PIANO CAMPAGNA
16043	1547937.458	5005702.187	63.702	20		X	PIANO CAMPAGNA
16044	1547933.867	5005680.749	63.691	20		X	PIANO CAMPAGNA
16045	1547931.335	5005666.227	63.764	20		X	PIANO CAMPAGNA
16046	1547922.660	5005678.017	63.870	2		X	ARGINE-SOMMITA-PUNTI
16047	1547919.144	5005675.782	62.672	3		X	PIEDE-SOMMITA-PUNTI
16048	1547947.263	5005631.060	63.872	2		X	ARGINE-SOMMITA-PUNTI
16049	1547943.284	5005628.259	62.397	3		X	PIEDE-SOMMITA-PUNTI
16050	1547956.376	5005613.498	63.901	2		X	ARGINE-SOMMITA-PUNTI
16051	1547962.535	5005588.582	62.276	3		X	PIEDE-SOMMITA-PUNTI
16052	1547967.956	5005590.055	63.759	2		X	ARGINE-SOMMITA-PUNTI
16053	1547967.750	5005579.116	62.187	3		X	PIEDE-SOMMITA-PUNTI
16054	1547974.381	5005577.064	63.951	2		X	ARGINE-SOMMITA-PUNTI
16055	1547976.525	5005575.543	64.049	2		X	ARGINE-SOMMITA-PUNTI
16056	1547978.776	5005575.035	64.076	2		X	ARGINE-SOMMITA-PUNTI
16057	1547972.906	5005573.191	62.450	3		X	PIEDE-SOMMITA-PUNTI
16058	1547978.262	5005572.239	62.410	3		X	PIEDE-SOMMITA-PUNTI
16059	1547993.226	5005574.407	64.025	2		X	ARGINE-SOMMITA-PUNTI
16060	1547994.370	5005572.271	62.458	3		X	PIEDE-SOMMITA-PUNTI
16061	1548011.692	5005574.724	64.014	2		X	ARGINE-SOMMITA-PUNTI
16062	1548035.627	5005573.246	62.688	3		X	PIEDE-SOMMITA-PUNTI
16063	1548035.666	5005575.037	63.958	2		X	ARGINE-SOMMITA-PUNTI
16064	1547924.807	5005636.130	62.309	20		X	PIANO CAMPAGNA
16065	1547932.396	5005630.421	62.262	20		X	PIANO CAMPAGNA
16066	1547929.384	5005611.400	62.249	20		X	PIANO CAMPAGNA
16067	1547939.553	5005607.527	62.179	20		X	PIANO CAMPAGNA
16068	1547931.519	5005597.873	62.139	20		X	PIANO CAMPAGNA
16069	1547943.400	5005594.530	62.156	20		X	PIANO CAMPAGNA
16070	1547935.495	5005584.010	62.140	20		X	PIANO CAMPAGNA
16071	1547947.279	5005582.404	62.130	20		X	PIANO CAMPAGNA
16072	1547939.561	5005568.354	62.110	20		X	PIANO CAMPAGNA
16073	1547953.227	5005568.628	62.027	20		X	PIANO CAMPAGNA

NOME PUNTO	X	Y	Z	CODICE1	CODICE2	INT.	DESCRIZIONE
16074	1547942.781	5005555.515	62.015	20		X	PIANO CAMPAGNA
16075	1547946.879	5005551.693	62.021	35		X	FOSSO (SOMMITA')
16076	1547965.647	5005564.105	62.126	35		X	FOSSO (SOMMITA')
16077	1547966.891	5005563.447	61.185	36		X	FOSSO (PIANO SCORR.)
16078	1547972.404	5005568.661	62.270	35		X	FOSSO (SOMMITA')
16079	1547971.925	5005566.558	61.292	35		X	FOSSO (SOMMITA')
16080	1547977.294	5005569.095	62.318	35		X	FOSSO (SOMMITA')
16081	1547977.662	5005567.435	61.356	35		X	FOSSO (SOMMITA')
16082	1548005.408	5005569.541	62.350	35		X	FOSSO (SOMMITA')
16083	1548006.077	5005568.306	61.458	35		X	FOSSO (SOMMITA')
16084	1548018.080	5005569.731	62.394	35		X	FOSSO (SOMMITA')
16085	1548018.799	5005568.699	61.479	35		X	FOSSO (SOMMITA')
16086	1548020.590	5005567.203	61.468	35		X	FOSSO (SOMMITA')
16087	1548021.168	5005566.443	62.231	35		X	FOSSO (SOMMITA')
16088	1547991.381	5005566.749	61.473	35		X	FOSSO (SOMMITA')
16089	1547991.881	5005565.889	62.238	35		X	FOSSO (SOMMITA')
16090	1547976.001	5005565.455	61.578	35		X	FOSSO (SOMMITA')
16091	1547976.541	5005564.693	62.241	35		X	FOSSO (SOMMITA')
16092	1547971.936	5005564.218	61.523	35		X	FOSSO (SOMMITA')
16093	1547972.968	5005563.744	62.231	35		X	FOSSO (SOMMITA')
16094	1547967.346	5005561.008	61.455	36		X	FOSSO (PIANO SCORR.)
16095	1547967.870	5005560.791	62.228	35		X	FOSSO (SOMMITA')
16096	1547957.227	5005553.269	62.026	35		X	FOSSO (SOMMITA')
16097	1547955.671	5005542.815	61.919	20		X	PIANO CAMPAGNA
16098	1547970.680	5005550.200	61.967	20		X	PIANO CAMPAGNA
16099	1547966.184	5005522.645	61.861	20		X	PIANO CAMPAGNA
16100	1547976.807	5005527.353	61.889	20		X	PIANO CAMPAGNA
16101	1547980.266	5005500.995	61.847	20		X	PIANO CAMPAGNA
16102	1547992.052	5005506.374	61.791	20		X	PIANO CAMPAGNA
16103	1547991.793	5005497.615	61.806	20		X	PIANO CAMPAGNA
16104	1548026.881	5005497.203	61.661	20		X	PIANO CAMPAGNA
16105	1548007.501	5005481.519	61.836	20		X	PIANO CAMPAGNA
16106	1548019.414	5005513.680	61.787	20		X	PIANO CAMPAGNA
16107	1548004.360	5005507.039	61.832	20		X	PIANO CAMPAGNA
16108	1548013.422	5005531.661	61.909	20		X	PIANO CAMPAGNA
16109	1548000.231	5005528.491	61.846	20		X	PIANO CAMPAGNA
16110	1548009.864	5005551.090	61.940	20		X	PIANO CAMPAGNA
16111	1547993.921	5005551.664	61.966	20		X	PIANO CAMPAGNA
16112	1548010.571	5005561.342	62.012	20		X	PIANO CAMPAGNA
16113	1547994.073	5005561.670	61.949	20		X	PIANO CAMPAGNA
16114	1548029.368	5005561.313	62.112	20		X	PIANO CAMPAGNA
16115	1548045.269	5005560.001	62.100	20		X	PIANO CAMPAGNA
16116	1548028.267	5005542.154	61.871	20		X	PIANO CAMPAGNA
16117	1548043.179	5005531.841	61.926	20		X	PIANO CAMPAGNA
16118	1548025.511	5005522.461	61.781	20		X	PIANO CAMPAGNA
16119	1548046.207	5005514.366	61.903	20		X	PIANO CAMPAGNA
16120	1548033.749	5005507.489	61.770	20		X	PIANO CAMPAGNA
16121	1548046.572	5005495.431	61.696	20		X	PIANO CAMPAGNA
16122	1548041.010	5005493.333	61.721	20		X	PIANO CAMPAGNA
16123	1548005.053	5005837.534	64.071	20		X	PIANO CAMPAGNA
16124	1548009.747	5005820.553	63.991	20		X	PIANO CAMPAGNA

NOME PUNTO	X	Y	Z	CODICE1	CODICE2	INT.	DESCRIZIONE
16125	1548013.991	5005792.005	63.993	20		X	PIANO CAMPAGNA
16126	1548015.945	5005766.986	63.983	20		X	PIANO CAMPAGNA
16127	1548016.749	5005738.788	63.950	20		X	PIANO CAMPAGNA
16128	1548015.583	5005709.208	63.920	20		X	PIANO CAMPAGNA
16129	1548010.434	5005671.417	63.823	20		X	PIANO CAMPAGNA
17001	1548039.484	5005482.736	61.716	20		X	PIANO CAMPAGNA
17002	1548015.855	5005480.808	61.725	20		X	PIANO CAMPAGNA
17003	1548044.324	5005470.160	61.733	20		X	PIANO CAMPAGNA
17004	1548003.462	5005449.707	61.796	20		X	PIANO CAMPAGNA
17005	1548018.571	5005472.226	61.744	20		X	PIANO CAMPAGNA
17006	1548017.981	5005446.706	61.726	20		X	PIANO CAMPAGNA
17007	1548007.739	5005471.689	61.773	20		X	PIANO CAMPAGNA
17008	1548034.529	5005445.307	61.738	20		X	PIANO CAMPAGNA
17009	1547989.397	5005428.686	61.786	20		X	PIANO CAMPAGNA
17010	1548030.620	5005411.196	61.735	20		X	PIANO CAMPAGNA
17011	1548007.035	5005427.293	61.781	20		X	PIANO CAMPAGNA
17012	1548012.128	5005416.174	61.790	20		X	PIANO CAMPAGNA
17013	1548029.059	5005428.852	61.746	20		X	PIANO CAMPAGNA
17014	1547997.601	5005420.171	61.792	20		X	PIANO CAMPAGNA
17015	1548017.318	5005397.245	61.723	20		X	PIANO CAMPAGNA
17016	1547988.139	5005430.015	61.809	20		X	PIANO CAMPAGNA
17017	1548005.439	5005408.768	61.710	20		X	PIANO CAMPAGNA
17018	1547997.890	5005417.027	61.794	20		X	PIANO CAMPAGNA
18001	1547946.617	5005515.174	61.854	35		X	FOSSO (SOMMITA')
18002	1547945.490	5005514.692	61.167	36		X	FOSSO (PIANO SCORR.)
18003	1547984.933	5005489.241	62.021	35		X	FOSSO (SOMMITA')
18004	1547984.348	5005487.951	60.718	35		X	FOSSO (SOMMITA')
18005	1548000.278	5005474.690	61.738	35		X	FOSSO (SOMMITA')
18006	1547999.322	5005475.226	61.082	35		X	FOSSO (SOMMITA')
18007	1547997.903	5005472.276	61.154	35		X	FOSSO (SOMMITA')
18008	1547997.595	5005472.801	60.567	35		X	FOSSO (SOMMITA')
18009	1547986.900	5005449.698	61.296	35		X	FOSSO (SOMMITA')
18010	1547986.071	5005450.173	60.537	35		X	FOSSO (SOMMITA')
18011	1547971.319	5005419.204	60.496	35		X	FOSSO (SOMMITA')
18012	1547970.658	5005418.337	60.295	36		X	FOSSO (PIANO SCORR.)
18013	1547911.222	5005454.888	61.827	35		X	FOSSO (SOMMITA')
18014	1547911.221	5005452.088	60.177	36		X	FOSSO (PIANO SCORR.)
18015	1547934.676	5005431.513	61.205	35		X	FOSSO (SOMMITA')
18016	1547933.879	5005430.627	60.042	35		X	FOSSO (SOMMITA')
18017	1547951.675	5005417.569	61.268	35		X	FOSSO (SOMMITA')
18018	1547950.857	5005416.076	60.031	35		X	FOSSO (SOMMITA')
18019	1547965.122	5005415.000	61.100	35		X	FOSSO (SOMMITA')
18020	1547965.471	5005412.565	60.342	35		X	FOSSO (SOMMITA')
18021	1547969.020	5005420.313	61.417	35		X	FOSSO (SOMMITA')
18022	1547969.674	5005419.390	60.373	35		X	FOSSO (SOMMITA')
18023	1547977.224	5005436.500	61.525	35		X	FOSSO (SOMMITA')
18024	1547977.658	5005435.786	60.677	35		X	FOSSO (SOMMITA')
18025	1547991.774	5005467.054	61.591	35		X	FOSSO (SOMMITA')
18026	1547992.579	5005466.257	60.649	35		X	FOSSO (SOMMITA')
18027	1547995.044	5005472.413	61.408	35		X	FOSSO (SOMMITA')
18028	1547996.224	5005472.325	60.543	35		X	FOSSO (SOMMITA')

NOME PUNTO	X	Y	Z	CODICE1	CODICE2	INT.	DESCRIZIONE
18029	1547995.911	5005474.826	61.603	35		X	FOSSO (SOMMITA')
18030	1547996.952	5005474.993	60.878	35		X	FOSSO (SOMMITA')
18031	1547994.473	5005476.085	61.649	35		X	FOSSO (SOMMITA')
18032	1547994.989	5005477.812	60.592	35		X	FOSSO (SOMMITA')
18033	1547981.260	5005486.564	61.737	35		X	FOSSO (SOMMITA')
18034	1547981.835	5005487.581	60.695	35		X	FOSSO (SOMMITA')
18035	1547951.768	5005507.798	61.880	35		X	FOSSO (SOMMITA')
18036	1547952.081	5005509.308	60.989	36		X	FOSSO (PIANO SCORR.)
18037	1547962.509	5005489.613	61.708	20		X	PIANO CAMPAGNA
18038	1547947.396	5005500.408	61.775	20		X	PIANO CAMPAGNA
18039	1547957.876	5005470.358	61.793	20		X	PIANO CAMPAGNA
18040	1547942.350	5005477.171	61.939	20		X	PIANO CAMPAGNA
18041	1547952.663	5005450.935	61.777	20		X	PIANO CAMPAGNA
18042	1547939.577	5005457.182	61.798	20		X	PIANO CAMPAGNA
18043	1547948.534	5005431.914	61.790	20		X	PIANO CAMPAGNA
18044	1547937.220	5005441.039	61.789	20		X	PIANO CAMPAGNA
18045	1547964.243	5005424.419	61.644	20		X	PIANO CAMPAGNA
18046	1547966.909	5005444.599	61.766	20		X	PIANO CAMPAGNA
18047	1547976.343	5005443.874	61.648	20		X	PIANO CAMPAGNA
18048	1547970.848	5005463.360	61.738	20		X	PIANO CAMPAGNA
18049	1547982.167	5005463.382	61.718	20		X	PIANO CAMPAGNA
18050	1547974.939	5005479.413	61.719	20		X	PIANO CAMPAGNA
18051	1547984.723	5005473.733	61.721	20		X	PIANO CAMPAGNA
18052	1547902.903	5005438.224	63.333	35		X	FOSSO (SOMMITA')
18053	1547908.215	5005442.193	60.523	36		X	FOSSO (PIANO SCORR.)
18054	1547935.756	5005412.027	63.501	35		X	FOSSO (SOMMITA')
18055	1547942.441	5005410.543	60.387	35		X	FOSSO (SOMMITA')
18056	1547976.046	5005398.251	63.387	35		X	FOSSO (SOMMITA')
18057	1547979.542	5005402.850	60.453	36		X	FOSSO (PIANO SCORR.)
19001	1547922.451	5005411.288	63.236	20		X	PIANO CAMPAGNA
19002	1547939.655	5005402.132	63.425	20		X	PIANO CAMPAGNA
19003	1547923.060	5005385.345	63.583	20		X	PIANO CAMPAGNA
19004	1547938.902	5005380.620	63.611	20		X	PIANO CAMPAGNA
19005	1547923.638	5005357.052	63.880	20		X	PIANO CAMPAGNA
19006	1547939.194	5005358.662	63.808	20		X	PIANO CAMPAGNA
19007	1547923.415	5005328.015	64.259	20		X	PIANO CAMPAGNA
19008	1547940.054	5005332.422	64.102	20		X	PIANO CAMPAGNA
19009	1547921.616	5005299.479	64.424	20		X	PIANO CAMPAGNA
19010	1547939.481	5005304.670	64.286	20		X	PIANO CAMPAGNA
19011	1547920.713	5005270.558	64.543	20		X	PIANO CAMPAGNA
19012	1547940.498	5005278.362	64.356	20		X	PIANO CAMPAGNA
19013	1547920.994	5005242.507	64.674	20		X	PIANO CAMPAGNA
19014	1547941.396	5005251.122	64.475	20		X	PIANO CAMPAGNA
19015	1547920.565	5005223.731	64.799	20		X	PIANO CAMPAGNA
19016	1547941.276	5005221.957	64.647	20		X	PIANO CAMPAGNA
19017	1547947.236	5005240.986	64.592	20		X	PIANO CAMPAGNA
19018	1547953.424	5005267.204	64.449	20		X	PIANO CAMPAGNA
19019	1547946.041	5005269.179	64.386	20		X	PIANO CAMPAGNA
19020	1547956.469	5005296.229	64.307	20		X	PIANO CAMPAGNA
19021	1547946.939	5005298.469	64.280	20		X	PIANO CAMPAGNA
19022	1547959.521	5005324.562	64.102	20		X	PIANO CAMPAGNA



NOME PUNTO	X	Y	Z	CODICE1	CODICE2	INT.	DESCRIZIONE
19023	1547951.003	5005327.004	64.177	20		X	PIANO CAMPAGNA
19024	1547962.154	5005350.191	63.727	20		X	PIANO CAMPAGNA
19025	1547950.966	5005356.580	63.771	20		X	PIANO CAMPAGNA
19026	1547964.008	5005382.448	63.556	20		X	PIANO CAMPAGNA
19027	1547958.530	5005390.693	63.406	20		X	PIANO CAMPAGNA
19028	1547974.262	5005388.881	63.456	20		X	PIANO CAMPAGNA
19029	1547983.516	5005389.069	63.500	96		X	ALBERO (ASSE)
19030	1547981.882	5005384.013	63.401	96		X	ALBERO (ASSE)
19031	1547981.952	5005380.565	63.446	96		X	ALBERO (ASSE)
19032	1547981.121	5005377.970	63.563	96		X	ALBERO (ASSE)
19033	1547979.371	5005372.636	63.645	96		X	ALBERO (ASSE)
19034	1547977.985	5005367.303	63.716	96		X	ALBERO (ASSE)
19035	1547977.968	5005363.611	63.933	96		X	ALBERO (ASSE)
20001	1547988.795	5005393.539	63.587	35		X	FOSSO (SOMMITA')
20002	1547998.293	5005395.220	60.329	36		X	FOSSO (PIANO SCORR.)
20003	1547996.972	5005381.211	63.846	35		X	FOSSO (SOMMITA')
20004	1548009.115	5005386.158	59.882	36		X	FOSSO (PIANO SCORR.)
20005	1548000.891	5005372.888	63.760	35		X	FOSSO (SOMMITA')
20006	1547989.196	5005381.333	63.566	20		X	PIANO CAMPAGNA
20007	1547999.433	5005368.219	63.675	20		X	PIANO CAMPAGNA
20008	1547981.915	5005353.407	63.836	20		X	PIANO CAMPAGNA
20009	1547994.543	5005344.219	63.792	20		X	PIANO CAMPAGNA
20010	1547974.719	5005325.605	64.100	20		X	PIANO CAMPAGNA
20011	1547989.336	5005320.392	64.025	20		X	PIANO CAMPAGNA
20012	1547968.376	5005297.375	64.285	20		X	PIANO CAMPAGNA
20013	1547984.016	5005295.457	64.217	20		X	PIANO CAMPAGNA
20014	1547961.909	5005269.164	64.403	20		X	PIANO CAMPAGNA
20015	1547978.056	5005270.026	64.356	20		X	PIANO CAMPAGNA
20016	1547955.816	5005241.338	64.569	20		X	PIANO CAMPAGNA
20017	1547971.868	5005241.472	64.522	20		X	PIANO CAMPAGNA
20018	1547950.612	5005219.239	64.692	20		X	PIANO CAMPAGNA
20019	1547966.864	5005216.843	64.678	20		X	PIANO CAMPAGNA
20020	1547994.771	5005206.214	64.694	20		X	PIANO CAMPAGNA
20021	1548001.222	5005232.502	64.468	20		X	PIANO CAMPAGNA
20022	1548007.402	5005260.285	64.239	20		X	PIANO CAMPAGNA
20023	1548013.076	5005285.168	64.052	20		X	PIANO CAMPAGNA
20024	1548019.493	5005313.665	63.480	20		X	PIANO CAMPAGNA
20025	1548023.824	5005333.645	63.313	20		X	PIANO CAMPAGNA
20026	1547997.642	5005408.626	62.126	35		X	FOSSO (SOMMITA')
20027	1547997.224	5005406.751	60.079	36		X	FOSSO (PIANO SCORR.)
20028	1548015.121	5005394.276	61.735	35		X	FOSSO (SOMMITA')
20029	1548013.053	5005392.475	60.262	36		X	FOSSO (PIANO SCORR.)
21001	1547821.083	5005226.380	66.350	86		X	STRADA (CIGLIO)
21002	1547821.211	5005226.679	66.347	82		X	STRADA (SOMM.RILEV.)
21003	1547838.446	5005224.221	66.182	86		X	STRADA (CIGLIO)
21004	1547838.474	5005224.477	66.193	82		X	STRADA (SOMM.RILEV.)
21005	1547861.774	5005221.732	65.997	86		X	STRADA (CIGLIO)
21006	1547861.729	5005222.077	65.990	82		X	STRADA (SOMM.RILEV.)
21007	1547880.954	5005219.838	65.832	86		X	STRADA (CIGLIO)
21008	1547881.149	5005220.210	65.799	82		X	STRADA (SOMM.RILEV.)
21009	1547901.971	5005217.446	65.686	86		X	STRADA (CIGLIO)

NOME PUNTO	X	Y	Z	CODICE1	CODICE2	INT.	DESCRIZIONE
21010	1547902.101	5005217.784	65.693	82		X	STRADA (SOMM.RILEV.)
21011	1547908.007	5005217.058	65.634	82		X	STRADA (SOMM.RILEV.)
21012	1547907.933	5005216.586	65.663	86		X	STRADA (CIGLIO)
21013	1547913.509	5005215.595	65.644	86		X	STRADA (CIGLIO)
21014	1547913.684	5005216.128	65.607	82		X	STRADA (SOMM.RILEV.)
21015	1547932.935	5005211.040	65.571	86		X	STRADA (CIGLIO)
21016	1547933.004	5005211.393	65.558	82		X	STRADA (SOMM.RILEV.)
21017	1547952.632	5005205.931	65.413	86		X	STRADA (CIGLIO)
21018	1547952.739	5005206.302	65.401	82		X	STRADA (SOMM.RILEV.)
21019	1547965.001	5005202.690	65.354	86		X	STRADA (CIGLIO)
21020	1547965.061	5005203.044	65.327	82		X	STRADA (SOMM.RILEV.)
21021	1547970.722	5005201.231	65.325	86		X	STRADA (CIGLIO)
21022	1547970.807	5005201.580	65.288	82		X	STRADA (SOMM.RILEV.)
21023	1547990.645	5005195.919	65.311	86		X	STRADA (CIGLIO)
21024	1547990.668	5005196.234	65.298	82		X	STRADA (SOMM.RILEV.)
21025	1548010.216	5005190.571	65.295	86		X	STRADA (CIGLIO)
21026	1548010.284	5005191.002	65.273	82		X	STRADA (SOMM.RILEV.)
21027	1548028.459	5005185.611	65.271	86		X	STRADA (CIGLIO)
21028	1548028.505	5005185.945	65.260	82		X	STRADA (SOMM.RILEV.)
21029	1548047.332	5005180.505	65.179	86		X	STRADA (CIGLIO)
21030	1548047.286	5005180.926	65.160	82		X	STRADA (SOMM.RILEV.)
21031	1548058.967	5005177.523	65.106	86		X	STRADA (CIGLIO)
21032	1548059.063	5005178.291	65.123	82		X	STRADA (SOMM.RILEV.)
21033	1548071.868	5005184.095	65.409	21			SPIGOLO-CASA-PUNTI
21034	1548068.407	5005184.845	65.561	21			SPIGOLO-CASA-PUNTI
21035	1548068.964	5005188.014	65.548	21			SPIGOLO-CASA-PUNTI
21036	1548058.884	5005179.506	64.196	36		X	FOSSO (PIANO SCORR.)
21037	1548059.661	5005181.186	65.120	35		X	FOSSO (SOMMITA')
21038	1548035.661	5005185.450	64.285	35		X	FOSSO (SOMMITA')
21039	1548054.301	5005183.024	64.964	35		X	FOSSO (SOMMITA')
21040	1548035.944	5005187.314	64.940	35		X	FOSSO (SOMMITA')
21041	1548012.192	5005191.813	64.691	35		X	FOSSO (SOMMITA')
21042	1548021.235	5005191.351	65.009	30			PALO-ENEL-MT-PUNTI
21043	1547992.090	5005197.094	64.252	35		X	FOSSO (SOMMITA')
21044	1548012.494	5005193.612	64.968	35		X	FOSSO (SOMMITA')
21045	1547971.159	5005202.306	64.405	35		X	FOSSO (SOMMITA')
21046	1547991.180	5005199.003	64.797	30			PALO-ENEL-MT-PUNTI
21047	1547971.585	5005203.134	64.403	35		X	FOSSO (SOMMITA')
21048	1547971.928	5005204.544	65.031	35		X	FOSSO (SOMMITA')
21049	1547990.350	5005198.690	64.397	35		X	FOSSO (SOMMITA')
21050	1548011.310	5005193.176	64.205	35		X	FOSSO (SOMMITA')
21051	1548005.584	5005195.308	70.455	30			PALO-ENEL-MT-PUNTI
21052	1548034.268	5005186.938	64.323	35		X	FOSSO (SOMMITA')
21053	1548037.930	5005186.607	69.919	30			PALO-ENEL-MT-PUNTI
21054	1548058.976	5005180.500	63.955	36		X	FOSSO (PIANO SCORR.)
21055	1547965.034	5005203.876	64.532	36		X	FOSSO (PIANO SCORR.)
21056	1547965.453	5005205.987	65.048	35		X	FOSSO (SOMMITA')
21057	1547941.656	5005210.235	64.563	35		X	FOSSO (SOMMITA')
21058	1547978.814	5005202.010	70.150	30			PALO-ENEL-MT-PUNTI
21059	1547962.130	5005206.404	64.848	30			PALO-ENEL-MT-PUNTI
21060	1547948.392	5005210.101	64.907	35		X	FOSSO (SOMMITA')

NOME PUNTO	X	Y	Z	CODICE1	CODICE2	INT.	DESCRIZIONE
21061	1547950.212	5005209.709	70.279	30			PALO-ENEL-MT-PUNTI
21062	1547933.043	5005213.848	64.691	30			PALO-ENEL-MT-PUNTI
21063	1547929.067	5005215.701	65.031	35		X	FOSSO (SOMMITA')
21064	1547926.452	5005216.104	71.637	30			PALO-ENEL-MT-PUNTI
21065	1547913.277	5005217.937	64.308	35		X	FOSSO (SOMMITA')
21066	1547913.348	5005218.575	64.307	35		X	FOSSO (SOMMITA')
21067	1547913.457	5005219.403	65.172	35		X	FOSSO (SOMMITA')
21068	1547940.650	5005211.891	64.500	35		X	FOSSO (SOMMITA')
21069	1547965.259	5005204.780	64.444	36		X	FOSSO (PIANO SCORR.)
21070	1547908.574	5005218.292	64.427	36		X	FOSSO (PIANO SCORR.)
21071	1547909.037	5005220.272	65.185	35		X	FOSSO (SOMMITA')
21072	1547889.506	5005220.331	64.495	35		X	FOSSO (SOMMITA')
21073	1547903.080	5005221.483	65.377	30			PALO-ENEL-MT-PUNTI
21074	1547867.190	5005222.460	64.712	35		X	FOSSO (SOMMITA')
21075	1547888.295	5005222.400	65.335	35		X	FOSSO (SOMMITA')
21076	1547849.150	5005224.572	64.864	35		X	FOSSO (SOMMITA')
21077	1547867.643	5005224.391	65.442	35		X	FOSSO (SOMMITA')
21078	1547849.301	5005225.218	64.661	35		X	FOSSO (SOMMITA')
21079	1547849.758	5005226.245	65.760	35		X	FOSSO (SOMMITA')
21080	1547872.107	5005223.196	64.592	35		X	FOSSO (SOMMITA')
21081	1547845.182	5005227.127	65.642	35		X	FOSSO (SOMMITA')
21082	1547892.868	5005221.267	64.430	35		X	FOSSO (SOMMITA')
21083	1547839.813	5005227.612	65.639	35		X	FOSSO (SOMMITA')
21084	1547908.853	5005219.505	64.384	36		X	FOSSO (PIANO SCORR.)
21085	1547860.715	5005233.607	65.092	20		X	PIANO CAMPAGNA
21086	1547864.942	5005256.895	64.878	20		X	PIANO CAMPAGNA
21087	1547884.217	5005231.642	64.994	20		X	PIANO CAMPAGNA
21088	1547887.397	5005250.873	64.926	20		X	PIANO CAMPAGNA
21089	1547911.036	5005228.893	64.826	20		X	PIANO CAMPAGNA
21090	1547914.486	5005244.101	64.689	20		X	PIANO CAMPAGNA
21091	1547936.477	5005223.598	64.657	20		X	PIANO CAMPAGNA
21092	1547939.465	5005237.067	64.537	20		X	PIANO CAMPAGNA
21093	1547960.812	5005217.664	64.678	20		X	PIANO CAMPAGNA
21094	1547963.652	5005230.212	64.565	20		X	PIANO CAMPAGNA
21095	1547986.971	5005211.152	64.661	20		X	PIANO CAMPAGNA
21096	1547988.106	5005223.586	64.595	20		X	PIANO CAMPAGNA
21097	1548010.479	5005204.305	64.790	20		X	PIANO CAMPAGNA
21098	1548013.420	5005216.549	64.731	20		X	PIANO CAMPAGNA
21099	1548030.132	5005198.219	64.755	20		X	PIANO CAMPAGNA
21100	1548036.381	5005209.554	64.658	20		X	PIANO CAMPAGNA
21101	1548052.901	5005193.147	64.768	20		X	PIANO CAMPAGNA
21102	1548057.060	5005206.197	64.701	20		X	PIANO CAMPAGNA
21103	1548062.778	5005183.912	65.301	81		X	RECINZ. (AX SU TER.)
21104	1548064.249	5005191.661	64.972	81		X	RECINZ. (AX SU TER.)
21105	1548066.603	5005203.080	64.798	81		X	RECINZ. (AX SU TER.)
21106	1548067.460	5005207.266	64.703	81		X	RECINZ. (AX SU TER.)
21107	1548059.351	5005173.437	65.056	86		X	STRADA (CIGLIO)
21108	1548059.295	5005173.092	65.035	82		X	STRADA (SOMM.RILEV.)
21109	1548059.003	5005171.849	64.369	83		X	STRADA (PIEDE RIL.)
21110	1548039.299	5005178.636	65.237	86		X	STRADA (CIGLIO)
21111	1548039.175	5005178.329	65.200	82		X	STRADA (SOMM.RILEV.)

NOME PUNTO	X	Y	Z	CODICE1	CODICE2	INT.	DESCRIZIONE
21112	1548038.707	5005176.851	64.420	83		X	STRADA (PIEDE RIL.)
21113	1548007.850	5005187.256	65.279	86		X	STRADA (CIGLIO)
21114	1548007.671	5005186.896	65.272	82		X	STRADA (SOMM.RILEV.)
21115	1548007.106	5005185.624	64.807	83		X	STRADA (PIEDE RIL.)
21116	1547986.241	5005193.104	65.323	86		X	STRADA (CIGLIO)
21117	1547986.108	5005192.840	65.285	82		X	STRADA (SOMM.RILEV.)
21118	1547985.492	5005191.702	64.806	83		X	STRADA (PIEDE RIL.)
21119	1547972.637	5005196.771	65.400	86		X	STRADA (CIGLIO)
21120	1547972.525	5005196.150	65.372	82		X	STRADA (SOMM.RILEV.)
21121	1547972.654	5005193.953	65.025	83		X	STRADA (PIEDE RIL.)
21122	1547966.818	5005198.185	65.413	86		X	STRADA (CIGLIO)
21123	1547966.784	5005197.776	65.385	82		X	STRADA (SOMM.RILEV.)
21124	1547966.034	5005196.495	65.044	83		X	STRADA (PIEDE RIL.)
21125	1547942.640	5005204.485	65.469	86		X	STRADA (CIGLIO)
21126	1547942.507	5005203.997	65.466	82		X	STRADA (SOMM.RILEV.)
21127	1547942.050	5005202.816	65.058	83		X	STRADA (PIEDE RIL.)
21128	1547917.357	5005210.607	65.554	86		X	STRADA (CIGLIO)
21129	1547917.323	5005210.038	65.520	82		X	STRADA (SOMM.RILEV.)
21130	1547916.583	5005208.857	65.203	83		X	STRADA (PIEDE RIL.)
21131	1547893.824	5005214.463	65.706	86		X	STRADA (CIGLIO)
21132	1547893.836	5005213.997	65.691	82		X	STRADA (SOMM.RILEV.)
21133	1547893.595	5005212.806	65.295	83		X	STRADA (PIEDE RIL.)
21134	1547853.513	5005218.662	66.045	86		X	STRADA (CIGLIO)
21135	1547853.354	5005218.049	66.089	82		X	STRADA (SOMM.RILEV.)
21136	1547853.094	5005216.358	65.709	83		X	STRADA (PIEDE RIL.)
21137	1547838.671	5005220.343	66.147	86		X	STRADA (CIGLIO)
21138	1547838.488	5005219.852	66.126	82		X	STRADA (SOMM.RILEV.)
21139	1547838.383	5005218.694	65.600	83		X	STRADA (PIEDE RIL.)
21140	1547841.756	5005215.400	65.983	27			TRALICCIO-BT-PUNTI
21141	1547840.714	5005216.850	65.955	27			TRALICCIO-BT-PUNTI
21142	1547839.267	5005215.845	65.953	27			TRALICCIO-BT-PUNTI
21143	1547840.312	5005214.421	65.977	27			TRALICCIO-BT-PUNTI
21144	1547879.205	5005163.916	75.953	31			LINEA-ENEL-INTER-PUN
21145	1547878.363	5005162.792	77.216	31			LINEA-ENEL-INTER-PUN
21146	1547877.340	5005161.955	76.381	31			LINEA-ENEL-INTER-PUN
21147	1547846.980	5005212.082	65.453	20		X	PIANO CAMPAGNA
21148	1547849.910	5005188.388	65.451	20		X	PIANO CAMPAGNA
21149	1547870.274	5005209.137	65.358	20		X	PIANO CAMPAGNA
21150	1547870.669	5005187.301	65.428	20		X	PIANO CAMPAGNA
21151	1547894.453	5005204.989	65.318	20		X	PIANO CAMPAGNA
21152	1547892.234	5005184.232	65.359	20		X	PIANO CAMPAGNA
21153	1547920.509	5005198.921	65.159	20		X	PIANO CAMPAGNA
21154	1547916.617	5005179.130	65.246	20		X	PIANO CAMPAGNA
21155	1547945.938	5005193.256	65.089	20		X	PIANO CAMPAGNA
21156	1547939.552	5005173.371	65.134	20		X	PIANO CAMPAGNA
21157	1547966.967	5005188.679	65.131	20		X	PIANO CAMPAGNA
21158	1547961.498	5005167.784	65.147	20		X	PIANO CAMPAGNA
21159	1547990.263	5005182.744	64.922	20		X	PIANO CAMPAGNA
21160	1547985.903	5005163.036	64.899	20		X	PIANO CAMPAGNA
21161	1548013.300	5005175.836	64.880	20		X	PIANO CAMPAGNA
21162	1548008.902	5005157.934	64.875	20		X	PIANO CAMPAGNA

NOME PUNTO	X	Y	Z	CODICE1	CODICE2	INT.	DESCRIZIONE
21163	1548025.275	5005172.790	64.787	20		X	PIANO CAMPAGNA
21164	1548021.610	5005155.849	64.894	20		X	PIANO CAMPAGNA
21165	1548034.290	5005174.493	64.705	20		X	PIANO CAMPAGNA
21166	1548030.782	5005155.727	64.724	20		X	PIANO CAMPAGNA
21167	1548057.867	5005167.050	64.510	20		X	PIANO CAMPAGNA
21168	1548054.323	5005149.686	64.564	20		X	PIANO CAMPAGNA
21169	1547932.889	5005161.092	65.169	20		X	PIANO CAMPAGNA
21170	1547929.039	5005139.249	65.131	20		X	PIANO CAMPAGNA
21171	1547888.916	5005159.551	65.437	20		X	PIANO CAMPAGNA
21172	1547960.089	5005156.150	65.166	20		X	PIANO CAMPAGNA
21173	1547934.505	5005099.160	65.161	96		X	ALBERO (ASSE)
21174	1547932.252	5005115.216	65.148	96		X	ALBERO (ASSE)
21175	1547930.338	5005134.652	65.412	96		X	ALBERO (ASSE)
21176	1547954.413	5005134.085	65.396	96		X	ALBERO (ASSE)
21177	1547956.925	5005119.450	65.275	96		X	ALBERO (ASSE)
21178	1548028.798	5005177.009	64.882	35		X	FOSSO (SOMMITA')
21178	1547908.994	5005218.977	65.501	35		X	FOSSO (SOMMITA')
21179	1547913.106	5005217.848	65.534	35		X	FOSSO (SOMMITA')
22001	1547927.849	5005095.331	65.586	27			TRALICCIO-BT-PUNTI
22002	1547926.501	5005094.616	65.608	27			TRALICCIO-BT-PUNTI
22003	1547925.702	5005095.893	65.606	27			TRALICCIO-BT-PUNTI
22004	1547927.159	5005096.841	65.600	27			TRALICCIO-BT-PUNTI
22005	1547938.939	5005060.194	65.170	20		X	PIANO CAMPAGNA
22006	1547938.934	5005060.214	74.853	31			LINEA-ENEL-INTER-PUN
22007	1547937.340	5005059.358	75.840	31			LINEA-ENEL-INTER-PUN
22008	1547936.447	5005059.124	74.717	31			LINEA-ENEL-INTER-PUN
22009	1547930.720	5005133.742	65.400	96		X	ALBERO (ASSE)
22010	1547933.557	5005109.466	65.127	96		X	ALBERO (ASSE)
22011	1547942.146	5005085.611	65.269	96		X	ALBERO (ASSE)
22012	1547922.367	5005119.620	65.220	20		X	PIANO CAMPAGNA
22013	1547948.472	5005055.803	65.306	96		X	ALBERO (ASSE)
22014	1547931.024	5005085.736	65.202	20		X	PIANO CAMPAGNA
22015	1547938.706	5005060.290	65.177	20		X	PIANO CAMPAGNA
22016	1547949.143	5005039.802	65.320	20		X	PIANO CAMPAGNA
22017	1547968.973	5004956.487	65.529	28			POZZETTO-ENEL-PUNTI
22018	1547964.063	5005015.641	65.248	20		X	PIANO CAMPAGNA
22019	1547976.041	5004994.366	65.293	20		X	PIANO CAMPAGNA
22020	1547985.603	5004979.038	65.262	20		X	PIANO CAMPAGNA
23001	1548027.070	5005175.722	64.903	35		X	FOSSO (SOMMITA')
23002	1548028.615	5005175.262	64.644	36		X	FOSSO (PIANO SCORR.)
23003	1548022.357	5005152.924	64.894	35		X	FOSSO (SOMMITA')
23004	1548023.757	5005152.831	64.558	35		X	FOSSO (SOMMITA')
23005	1548017.502	5005128.210	65.011	35		X	FOSSO (SOMMITA')
23006	1548019.306	5005127.688	64.476	35		X	FOSSO (SOMMITA')
23007	1548012.689	5005100.599	64.915	35		X	FOSSO (SOMMITA')
23008	1548014.567	5005100.937	64.352	35		X	FOSSO (SOMMITA')
23009	1548007.887	5005075.111	64.993	35		X	FOSSO (SOMMITA')
23010	1548009.462	5005074.853	64.324	35		X	FOSSO (SOMMITA')
23011	1548002.539	5005048.218	65.093	35		X	FOSSO (SOMMITA')
23012	1548004.852	5005049.115	64.475	35		X	FOSSO (SOMMITA')
23013	1547998.044	5005022.352	65.098	35		X	FOSSO (SOMMITA')

NOME PUNTO	X	Y	Z	CODICE1	CODICE2	INT.	DESCRIZIONE
23014	1547999.671	5005021.966	64.408	35		X	FOSSO (SOMMITA')
23015	1547992.083	5004990.895	65.175	35		X	FOSSO (SOMMITA')
23016	1547993.847	5004990.899	64.490	35		X	FOSSO (SOMMITA')
23017	1547994.573	5004990.990	65.198	35		X	FOSSO (SOMMITA')
23018	1547992.856	5004991.282	64.504	35		X	FOSSO (SOMMITA')
23019	1548000.226	5005020.639	65.064	35		X	FOSSO (SOMMITA')
23020	1547998.386	5005020.748	64.407	35		X	FOSSO (SOMMITA')
23021	1548004.991	5005047.600	65.031	35		X	FOSSO (SOMMITA')
23022	1548003.343	5005048.027	64.488	35		X	FOSSO (SOMMITA')
23023	1548010.949	5005078.753	64.953	35		X	FOSSO (SOMMITA')
23024	1548009.436	5005079.210	64.333	35		X	FOSSO (SOMMITA')
23025	1548017.636	5005114.753	64.926	35		X	FOSSO (SOMMITA')
23026	1548015.801	5005114.789	64.471	35		X	FOSSO (SOMMITA')
23027	1548022.484	5005142.459	64.824	35		X	FOSSO (SOMMITA')
23028	1548021.149	5005142.556	64.604	35		X	FOSSO (SOMMITA')
23029	1548029.415	5005176.055	64.844	35		X	FOSSO (SOMMITA')
23030	1548028.170	5005176.218	64.724	36		X	FOSSO (PIANO SCORR.)
23031	1547959.364	5005103.790	65.229	96		X	ALBERO (ASSE)
23032	1547963.661	5005081.684	65.254	96		X	ALBERO (ASSE)
23033	1547966.209	5005063.315	65.457	96		X	ALBERO (ASSE)
23034	1547957.031	5005059.617	65.307	96		X	ALBERO (ASSE)
23035	1547948.502	5005055.082	65.327	96		X	ALBERO (ASSE)
23036	1548029.403	5005135.881	64.751	20		X	PIANO CAMPAGNA
23037	1548051.502	5005135.342	64.549	20		X	PIANO CAMPAGNA
23038	1548041.277	5005113.289	64.634	20		X	PIANO CAMPAGNA
23039	1548055.963	5005110.243	64.564	20		X	PIANO CAMPAGNA
23040	1548055.256	5005090.474	64.591	20		X	PIANO CAMPAGNA
23041	1548071.293	5005088.839	64.478	20		X	PIANO CAMPAGNA
23042	1548068.075	5005070.442	64.521	20		X	PIANO CAMPAGNA
23043	1548079.836	5005069.627	64.451	20		X	PIANO CAMPAGNA
23044	1548079.448	5005048.943	64.418	20		X	PIANO CAMPAGNA
23045	1548085.336	5005061.457	64.395	20		X	PIANO CAMPAGNA
23046	1548088.640	5005024.378	64.581	20		X	PIANO CAMPAGNA
23047	1548100.350	5005032.110	64.391	20		X	PIANO CAMPAGNA
23048	1548100.089	5005002.372	64.615	20		X	PIANO CAMPAGNA
23049	1548109.184	5005017.616	64.676	28			POZZETTO-ENEL-PUNTI
23050	1548114.587	5005010.955	64.514	20		X	PIANO CAMPAGNA
23051	1548113.564	5004981.032	64.622	20		X	PIANO CAMPAGNA
23052	1548124.680	5004994.658	64.487	20		X	PIANO CAMPAGNA
23053	1548127.219	5004959.856	64.559	20		X	PIANO CAMPAGNA
23054	1548138.475	5004971.941	64.532	20		X	PIANO CAMPAGNA
23055	1548143.904	5004981.750	64.524	20		X	PIANO CAMPAGNA
23056	1548147.754	5004952.952	64.497	20		X	PIANO CAMPAGNA
23057	1548156.820	5004962.512	64.572	20		X	PIANO CAMPAGNA
23058	1548166.623	5004918.604	64.729	20		X	PIANO CAMPAGNA
23059	1548173.941	5004940.318	64.603	20		X	PIANO CAMPAGNA
23060	1548180.068	5004894.082	64.900	20		X	PIANO CAMPAGNA
23061	1548188.343	5004919.185	64.690	20		X	PIANO CAMPAGNA
23062	1548188.415	5004869.286	65.077	20		X	PIANO CAMPAGNA
23063	1548206.542	5004893.450	64.892	20		X	PIANO CAMPAGNA
23064	1548162.161	5004872.197	65.117	20		X	PIANO CAMPAGNA



NOME PUNTO	X	Y	Z	CODICE1	CODICE2	INT.	DESCRIZIONE
23065	1548224.041	5004871.660	65.005	20		X	PIANO CAMPAGNA
23066	1548236.985	5004850.604	65.188	20		X	PIANO CAMPAGNA
23067	1548149.678	5004892.655	64.980	20		X	PIANO CAMPAGNA
23068	1548191.759	5004861.614	65.224	20		X	PIANO CAMPAGNA
23069	1548135.372	5004883.588	65.155	20		X	PIANO CAMPAGNA
23070	1548136.591	5004914.829	64.836	20		X	PIANO CAMPAGNA
23071	1548125.008	5004907.880	64.950	20		X	PIANO CAMPAGNA
23072	1548112.962	5004932.783	64.743	20		X	PIANO CAMPAGNA
23073	1548123.740	5004939.028	64.623	20		X	PIANO CAMPAGNA
23074	1548106.047	5004929.381	64.901	20		X	PIANO CAMPAGNA
23075	1548112.093	5004961.264	64.712	20		X	PIANO CAMPAGNA
23076	1548096.052	5004952.765	64.725	20		X	PIANO CAMPAGNA
23077	1548101.679	5004983.545	64.657	20		X	PIANO CAMPAGNA
23078	1548084.863	5004971.995	64.723	20		X	PIANO CAMPAGNA
23079	1548089.432	5005007.259	64.623	20		X	PIANO CAMPAGNA
23080	1548073.328	5004993.571	64.657	20		X	PIANO CAMPAGNA
23081	1548077.752	5005027.864	64.568	20		X	PIANO CAMPAGNA
23082	1548060.509	5005013.139	64.635	20		X	PIANO CAMPAGNA
23083	1548064.925	5005049.607	64.490	20		X	PIANO CAMPAGNA
23084	1548047.975	5005040.064	64.744	20		X	PIANO CAMPAGNA
23085	1548052.478	5005071.975	64.561	20		X	PIANO CAMPAGNA
23086	1548036.033	5005062.248	64.656	20		X	PIANO CAMPAGNA
23087	1548035.855	5005092.830	64.635	20		X	PIANO CAMPAGNA
23088	1548022.926	5005085.091	64.765	20		X	PIANO CAMPAGNA
23089	1548022.159	5005112.332	64.777	20		X	PIANO CAMPAGNA
23090	1548015.206	5005098.676	65.013	20		X	PIANO CAMPAGNA
23091	1548005.476	5005136.749	64.888	20		X	PIANO CAMPAGNA
23092	1547996.322	5005119.861	64.896	20		X	PIANO CAMPAGNA
23093	1547987.134	5005139.409	64.933	20		X	PIANO CAMPAGNA
23094	1547970.141	5005129.581	64.896	20		X	PIANO CAMPAGNA
23095	1547949.816	5005123.125	65.204	20		X	PIANO CAMPAGNA
23096	1547978.335	5005110.459	64.950	20		X	PIANO CAMPAGNA
23097	1547949.862	5005103.476	65.205	20		X	PIANO CAMPAGNA
23098	1547988.324	5005082.068	64.938	20		X	PIANO CAMPAGNA
23099	1547955.479	5005089.430	65.231	20		X	PIANO CAMPAGNA
23100	1547996.956	5005058.286	64.971	20		X	PIANO CAMPAGNA
23101	1547970.035	5005071.501	64.991	20		X	PIANO CAMPAGNA
23102	1548010.031	5005029.771	64.727	20		X	PIANO CAMPAGNA
23103	1547977.900	5005049.643	65.043	20		X	PIANO CAMPAGNA
23104	1548019.849	5005000.276	64.807	20		X	PIANO CAMPAGNA
23105	1547990.858	5005016.937	65.123	20		X	PIANO CAMPAGNA
23106	1548032.290	5004974.164	64.903	20		X	PIANO CAMPAGNA
23107	1548042.220	5004952.766	64.969	20		X	PIANO CAMPAGNA
23108	1547999.842	5004988.778	65.031	20		X	PIANO CAMPAGNA
23109	1548008.952	5004966.413	65.032	20		X	PIANO CAMPAGNA
23110	1548056.556	5004920.655	65.118	20		X	PIANO CAMPAGNA
23111	1548018.160	5004941.871	65.234	20		X	PIANO CAMPAGNA
23112	1548084.220	5004907.898	65.045	20		X	PIANO CAMPAGNA
23113	1548018.054	5004931.754	65.160	20		X	PIANO CAMPAGNA
23114	1548017.727	5004930.703	65.493	28			POZZETTO-ENEL-PUNTI
23115	1548043.341	5004926.232	65.155	20		X	PIANO CAMPAGNA

NOME PUNTO	X	Y	Z	CODICE1	CODICE2	INT.	DESCRIZIONE
23116	1548084.227	5004907.898	69.719	30			PALO-ENEL-MT-PUNTI
23117	1548040.228	5004952.735	74.524	31			LINEA-ENEL-INTER-PUN
23118	1548040.884	5004952.532	74.596	31			LINEA-ENEL-INTER-PUN
23119	1548042.324	5004953.446	73.783	31			LINEA-ENEL-INTER-PUN
23120	1548110.189	5004915.470	64.900	30			PALO-ENEL-MT-PUNTI
23121	1548063.051	5004974.032	64.963	28			POZZETTO-ENEL-PUNTI
23122	1548112.847	5004932.243	70.124	30			PALO-ENEL-MT-PUNTI
23123	1548083.862	5004994.029	72.410	31			LINEA-ENEL-INTER-PUN
23124	1548085.200	5004994.752	73.176	31			LINEA-ENEL-INTER-PUN
23125	1548086.884	5004995.560	72.503	31			LINEA-ENEL-INTER-PUN
23126	1548115.617	5004948.193	64.773	30			PALO-ENEL-MT-PUNTI
23127	1548118.272	5004964.732	70.023	30			PALO-ENEL-MT-PUNTI
23128	1548120.924	5004979.787	64.633	30			PALO-ENEL-MT-PUNTI
23129	1548123.434	5004995.309	69.820	30			PALO-ENEL-MT-PUNTI
23130	1548126.114	5005010.918	64.563	30			PALO-ENEL-MT-PUNTI
23131	1548121.750	5005030.412	73.584	31			LINEA-ENEL-INTER-PUN
23132	1548122.529	5005030.183	74.184	31			LINEA-ENEL-INTER-PUN
23133	1548123.119	5005029.965	73.986	31			LINEA-ENEL-INTER-PUN
23134	1548129.585	5005037.278	64.756	28			POZZETTO-ENEL-PUNTI
23135	1548014.076	5004867.834	69.353	21			SPIGOLO-CASA-PUNTI
23136	1548016.921	5004864.567	69.398	21			SPIGOLO-CASA-PUNTI
23137	1548017.933	5004862.952	69.340	21			SPIGOLO-CASA-PUNTI
23138	1548018.154	5004856.846	69.318	21			SPIGOLO-CASA-PUNTI
23139	1548021.665	5004859.701	69.250	21			SPIGOLO-CASA-PUNTI
23140	1548037.912	5004840.666	69.035	21			SPIGOLO-CASA-PUNTI
23141	1548064.520	5004817.885	68.930	21			SPIGOLO-CASA-PUNTI
23142	1548088.125	5004837.401	66.563	21			SPIGOLO-CASA-PUNTI
23143	1548092.354	5004832.354	67.007	21			SPIGOLO-CASA-PUNTI
23144	1548243.848	5004872.956	64.652	3		X	PIEDE-SOMMITA-PUNTI
23145	1548245.101	5004872.501	65.169	35		X	FOSSO (SOMMITA')
23146	1548243.517	5004855.481	64.020	36		X	FOSSO (PIANO SCORR.)
23147	1548241.215	5004857.692	64.915	3		X	PIEDE-SOMMITA-PUNTI
23148	1548242.723	5004858.063	65.635	35		X	FOSSO (SOMMITA')
23149	1548242.322	5004846.603	64.027	35		X	FOSSO (SOMMITA')
23150	1548239.169	5004849.280	65.098	3		X	PIEDE-SOMMITA-PUNTI
23151	1548240.932	5004847.095	65.489	35		X	FOSSO (SOMMITA')
23152	1548238.057	5004844.578	64.370	35		X	FOSSO (SOMMITA')
23153	1548236.573	5004847.181	65.192	3		X	PIEDE-SOMMITA-PUNTI
23154	1548236.104	5004845.905	65.694	35		X	FOSSO (SOMMITA')
23155	1548232.799	5004845.742	64.209	35		X	FOSSO (SOMMITA')
23156	1548217.963	5004854.585	65.073	3		X	PIEDE-SOMMITA-PUNTI
23157	1548216.261	5004853.571	64.806	35		X	FOSSO (SOMMITA')
23158	1548215.382	5004852.763	64.300	35		X	FOSSO (SOMMITA')
23159	1548206.305	5004858.534	65.118	3		X	PIEDE-SOMMITA-PUNTI
23160	1548205.920	5004857.358	65.575	35		X	FOSSO (SOMMITA')
23161	1548204.931	5004856.267	64.479	35		X	FOSSO (SOMMITA')
23162	1548186.725	5004858.623	65.081	3		X	PIEDE-SOMMITA-PUNTI
23163	1548187.692	5004856.843	65.739	35		X	FOSSO (SOMMITA')
23164	1548181.277	5004855.359	64.269	35		X	FOSSO (SOMMITA')
23165	1548197.240	5004857.133	65.690	96		X	ALBERO (ASSE)
23166	1548191.827	5004856.983	65.717	96		X	ALBERO (ASSE)

NOME PUNTO	X	Y	Z	CODICE1	CODICE2	INT.	DESCRIZIONE
23167	1548164.834	5004858.678	64.393	36		X	FOSSO (PIANO SCORR.)
23168	1548187.933	5004856.637	65.766	96		X	ALBERO (ASSE)
23169	1548184.787	5004856.464	65.860	96		X	ALBERO (ASSE)
23170	1548167.770	5004858.719	65.763	96		X	ALBERO (ASSE)
23171	1548162.283	5004858.920	64.629	36		X	FOSSO (PIANO SCORR.)
23172	1548179.635	5004858.752	65.045	3		X	PIEDE-SOMMITA-PUNTI
23173	1548180.578	5004856.357	65.975	35		X	FOSSO (SOMMITA')
23174	1548147.454	5004867.724	64.323	35		X	FOSSO (SOMMITA')
23175	1548165.886	5004861.123	65.003	3		X	PIEDE-SOMMITA-PUNTI
23176	1548165.020	5004859.618	65.487	35		X	FOSSO (SOMMITA')
23177	1548162.249	5004859.958	65.685	35		X	FOSSO (SOMMITA')
23178	1548162.825	5004862.053	65.007	3		X	PIEDE-SOMMITA-PUNTI
23179	1548131.536	5004877.854	64.264	35		X	FOSSO (SOMMITA')
23180	1548143.901	5004872.787	65.068	3		X	PIEDE-SOMMITA-PUNTI
23181	1548143.026	5004871.379	65.654	35		X	FOSSO (SOMMITA')
23182	1548118.292	5004884.125	64.378	35		X	FOSSO (SOMMITA')
23183	1548128.674	5004882.985	65.026	3		X	PIEDE-SOMMITA-PUNTI
23184	1548128.074	5004881.019	65.445	35		X	FOSSO (SOMMITA')
23185	1548101.989	5004890.023	64.151	35		X	FOSSO (SOMMITA')
23186	1548108.643	5004889.731	65.015	3		X	PIEDE-SOMMITA-PUNTI
23187	1548107.831	5004888.543	65.628	35		X	FOSSO (SOMMITA')
23188	1548090.739	5004897.172	65.052	3		X	PIEDE-SOMMITA-PUNTI
23189	1548090.046	5004895.770	65.686	35		X	FOSSO (SOMMITA')
23190	1548071.255	5004903.496	64.137	35		X	FOSSO (SOMMITA')
23191	1548054.420	5004909.993	64.305	36		X	FOSSO (PIANO SCORR.)
23192	1548054.950	5004910.912	65.631	35		X	FOSSO (SOMMITA')
23193	1548055.107	5004912.154	65.074	3		X	PIEDE-SOMMITA-PUNTI
23194	1548050.204	5004912.667	65.836	96		X	ALBERO (ASSE)
23195	1548134.766	5004877.298	65.690	96		X	ALBERO (ASSE)
23196	1548125.535	5004882.482	65.698	96		X	ALBERO (ASSE)
24001	1548238.264	5004840.319	65.802	35		X	FOSSO (SOMMITA')
24002	1548237.820	5004842.207	64.463	36		X	FOSSO (PIANO SCORR.)
24003	1548218.686	5004847.776	65.599	35		X	FOSSO (SOMMITA')
24004	1548219.512	5004848.344	64.433	35		X	FOSSO (SOMMITA')
24005	1548212.367	5004850.872	65.444	35		X	FOSSO (SOMMITA')
24006	1548212.917	5004851.567	64.317	35		X	FOSSO (SOMMITA')
24007	1548202.152	5004853.314	65.494	35		X	FOSSO (SOMMITA')
24008	1548202.727	5004854.344	64.318	35		X	FOSSO (SOMMITA')
24009	1548188.606	5004851.959	65.529	35		X	FOSSO (SOMMITA')
24010	1548188.676	5004853.114	64.385	35		X	FOSSO (SOMMITA')
24011	1548172.781	5004852.362	65.515	35		X	FOSSO (SOMMITA')
24012	1548173.307	5004853.203	64.230	35		X	FOSSO (SOMMITA')
24013	1548163.518	5004855.142	65.510	35		X	FOSSO (SOMMITA')
24014	1548164.251	5004856.540	64.239	36		X	FOSSO (PIANO SCORR.)
24015	1548161.527	5004856.136	65.517	35		X	FOSSO (SOMMITA')
24016	1548161.755	5004857.462	64.321	36		X	FOSSO (PIANO SCORR.)
24017	1548149.989	5004861.609	65.509	35		X	FOSSO (SOMMITA')
24018	1548149.679	5004863.612	64.293	35		X	FOSSO (SOMMITA')
24019	1548128.942	5004875.999	65.520	35		X	FOSSO (SOMMITA')
24020	1548127.919	5004877.792	64.285	35		X	FOSSO (SOMMITA')
24021	1548124.155	5004878.940	65.403	35		X	FOSSO (SOMMITA')

NOME PUNTO	X	Y	Z	CODICE1	CODICE2	INT.	DESCRIZIONE
24022	1548122.820	5004880.335	64.253	35		X	FOSSO (SOMMITA')
24023	1548116.329	5004881.836	65.696	35		X	FOSSO (SOMMITA')
24024	1548114.406	5004883.700	64.301	35		X	FOSSO (SOMMITA')
24025	1548092.891	5004890.310	65.589	35		X	FOSSO (SOMMITA')
24026	1548092.104	5004891.833	64.330	35		X	FOSSO (SOMMITA')
24027	1548066.068	5004901.835	65.629	35		X	FOSSO (SOMMITA')
24028	1548066.450	5004902.577	64.833	36		X	FOSSO (PIANO SCORR.)
24029	1548034.313	5004885.047	65.753	28			POZZETTO-ENEL-PUNTI
24030	1548092.280	5004868.431	65.811	27			TRALICCIO-BT-PUNTI
24031	1548091.368	5004867.138	65.781	27			TRALICCIO-BT-PUNTI
24032	1548092.685	5004866.265	65.814	27			TRALICCIO-BT-PUNTI
24033	1548093.578	5004867.546	65.808	27			TRALICCIO-BT-PUNTI
24034	1548065.562	5004874.258	76.162	31			LINEA-ENEL-INTER-PUN
24035	1548069.073	5004874.325	77.725	31			LINEA-ENEL-INTER-PUN
24036	1548069.703	5004875.541	76.078	31			LINEA-ENEL-INTER-PUN
24037	1548114.589	5004879.739	65.564	20		X	PIANO CAMPAGNA
24038	1548132.323	5004870.332	65.456	20		X	PIANO CAMPAGNA
24039	1548124.990	5004859.769	65.346	20		X	PIANO CAMPAGNA
24040	1548143.443	5004853.566	65.339	20		X	PIANO CAMPAGNA
24041	1548136.395	5004838.974	65.380	20		X	PIANO CAMPAGNA
24042	1548153.340	5004836.935	65.351	20		X	PIANO CAMPAGNA
24043	1548136.728	5004834.173	65.418	83		X	STRADA (PIEDE RIL.)
24044	1548156.025	5004831.416	65.468	83		X	STRADA (PIEDE RIL.)
24045	1548159.789	5004829.839	65.438	83		X	STRADA (PIEDE RIL.)
24046	1548162.582	5004827.102	65.376	83		X	STRADA (PIEDE RIL.)
24047	1548162.311	5004823.359	65.488	83		X	STRADA (PIEDE RIL.)
24048	1548158.730	5004815.875	65.609	83		X	STRADA (PIEDE RIL.)
24049	1548154.436	5004795.450	65.582	83		X	STRADA (PIEDE RIL.)
24050	1548164.171	5004816.577	65.389	20		X	PIANO CAMPAGNA
24051	1548160.637	5004792.061	65.443	20		X	PIANO CAMPAGNA
24052	1548174.433	5004800.703	65.417	20		X	PIANO CAMPAGNA
24053	1548175.831	5004774.529	65.454	20		X	PIANO CAMPAGNA
24054	1548190.777	5004783.763	65.419	20		X	PIANO CAMPAGNA
24055	1548187.705	5004763.555	65.359	20		X	PIANO CAMPAGNA
24056	1548203.137	5004766.597	65.413	20		X	PIANO CAMPAGNA
24057	1548223.249	5004776.050	65.584	20		X	PIANO CAMPAGNA
24058	1548227.097	5004793.234	65.615	20		X	PIANO CAMPAGNA
24059	1548212.474	5004792.816	65.324	20		X	PIANO CAMPAGNA
24060	1548217.716	5004813.151	65.387	20		X	PIANO CAMPAGNA
24061	1548193.401	5004811.653	65.420	20		X	PIANO CAMPAGNA
24062	1548207.492	5004830.100	65.373	20		X	PIANO CAMPAGNA
24063	1548182.503	5004834.760	65.393	20		X	PIANO CAMPAGNA
24064	1548192.979	5004847.414	65.420	20		X	PIANO CAMPAGNA
24065	1548174.630	5004847.806	65.467	20		X	PIANO CAMPAGNA
24066	1548221.121	5004840.043	65.432	20		X	PIANO CAMPAGNA
24067	1548229.627	5004823.439	65.410	20		X	PIANO CAMPAGNA
24068	1548238.496	5004837.636	65.721	35		X	FOSSO (SOMMITA')
24069	1548239.866	5004837.862	64.378	36		X	FOSSO (PIANO SCORR.)
24070	1548236.041	5004825.675	65.600	35		X	FOSSO (SOMMITA')
24071	1548237.479	5004825.316	64.403	36		X	FOSSO (PIANO SCORR.)
24072	1548235.897	5004823.935	65.683	35		X	FOSSO (SOMMITA')

NOME PUNTO	X	Y	Z	CODICE1	CODICE2	INT.	DESCRIZIONE
24073	1548237.026	5004823.367	64.316	36		X	FOSSO (PIANO SCORR.)
24074	1548227.484	5004776.374	65.626	35		X	FOSSO (SOMMITA')
24075	1548228.443	5004776.115	64.304	35		X	FOSSO (SOMMITA')
24076	1548228.134	5004770.958	65.691	35		X	FOSSO (SOMMITA')
24077	1548228.777	5004771.456	64.340	35		X	FOSSO (SOMMITA')
24078	1548231.550	5004764.003	65.539	35		X	FOSSO (SOMMITA')
24079	1548232.470	5004763.927	64.371	35		X	FOSSO (SOMMITA')
24080	1548250.251	5004734.665	65.723	35		X	FOSSO (SOMMITA')
24081	1548251.112	5004734.430	64.486	35		X	FOSSO (SOMMITA')
24082	1548281.361	5004683.496	65.611	35		X	FOSSO (SOMMITA')
24083	1548282.293	5004684.512	64.510	35		X	FOSSO (SOMMITA')
24084	1548284.362	5004685.083	65.627	35		X	FOSSO (SOMMITA')
24085	1548283.269	5004684.904	64.415	35		X	FOSSO (SOMMITA')
24086	1548263.714	5004718.630	65.649	35		X	FOSSO (SOMMITA')
24087	1548263.508	5004717.324	64.345	35		X	FOSSO (SOMMITA')
24088	1548234.040	5004766.925	65.659	35		X	FOSSO (SOMMITA')
24089	1548233.334	5004765.685	64.371	35		X	FOSSO (SOMMITA')
24090	1548231.447	5004772.728	65.678	35		X	FOSSO (SOMMITA')
24091	1548230.566	5004771.953	64.352	35		X	FOSSO (SOMMITA')
24092	1548231.755	5004783.093	65.656	35		X	FOSSO (SOMMITA')
24093	1548230.803	5004782.398	64.435	35		X	FOSSO (SOMMITA')
24094	1548239.230	5004822.611	65.698	35		X	FOSSO (SOMMITA')
24095	1548238.029	5004822.898	64.234	36		X	FOSSO (PIANO SCORR.)
24096	1548239.840	5004824.950	65.645	35		X	FOSSO (SOMMITA')
24097	1548238.617	5004825.273	64.325	36		X	FOSSO (PIANO SCORR.)
24098	1548243.134	5004839.057	65.530	35		X	FOSSO (SOMMITA')
24099	1548242.763	5004840.089	64.174	36		X	FOSSO (PIANO SCORR.)
24100	1548247.850	5004796.215	65.394	20		X	PIANO CAMPAGNA
24101	1548259.290	5004835.124	65.187	20		X	PIANO CAMPAGNA
24102	1548263.299	5004773.913	65.323	20		X	PIANO CAMPAGNA
24103	1548268.480	5004812.095	65.275	20		X	PIANO CAMPAGNA
24104	1548279.828	5004751.249	65.229	20		X	PIANO CAMPAGNA
24105	1548278.922	5004790.953	65.251	20		X	PIANO CAMPAGNA
24106	1548293.423	5004729.268	65.165	20		X	PIANO CAMPAGNA
24107	1548292.226	5004769.008	65.114	20		X	PIANO CAMPAGNA
24108	1548311.111	5004702.975	64.998	20		X	PIANO CAMPAGNA
24109	1548305.909	5004746.970	64.996	20		X	PIANO CAMPAGNA
24110	1548320.251	5004718.369	64.902	20		X	PIANO CAMPAGNA
24111	1548293.289	5004695.702	65.210	20		X	PIANO CAMPAGNA
24112	1548324.361	5004701.906	64.975	20		X	PIANO CAMPAGNA
24113	1548276.546	5004718.794	65.407	20		X	PIANO CAMPAGNA
24114	1548265.592	5004734.717	65.434	20		X	PIANO CAMPAGNA
24115	1548254.148	5004755.461	65.391	20		X	PIANO CAMPAGNA
24116	1548243.825	5004766.407	65.443	20		X	PIANO CAMPAGNA
24117	1548224.092	5004768.828	65.167	36		X	FOSSO (PIANO SCORR.)
24118	1548224.081	5004769.252	65.610	35		X	FOSSO (SOMMITA')
24119	1548170.450	5004754.119	64.939	35		X	FOSSO (SOMMITA')
24120	1548170.288	5004754.403	65.634	35		X	FOSSO (SOMMITA')
24121	1548170.939	5004752.189	65.707	35		X	FOSSO (SOMMITA')
24122	1548170.776	5004752.586	64.924	35		X	FOSSO (SOMMITA')
24123	1548224.686	5004767.416	65.704	35		X	FOSSO (SOMMITA')

NOME PUNTO	X	Y	Z	CODICE1	CODICE2	INT.	DESCRIZIONE
24124	1548223.777	5004767.481	65.196	36		X	FOSSO (PIANO SCORR.)
24125	1548228.388	5004759.565	65.695	20		X	PIANO CAMPAGNA
24126	1548207.371	5004751.550	65.513	20		X	PIANO CAMPAGNA
24127	1548241.300	5004737.578	65.680	20		X	PIANO CAMPAGNA
24128	1548219.806	5004729.422	65.548	20		X	PIANO CAMPAGNA
24129	1548252.621	5004715.429	65.616	20		X	PIANO CAMPAGNA
24130	1548231.654	5004707.712	65.592	20		X	PIANO CAMPAGNA
24131	1548265.093	5004691.978	65.514	20		X	PIANO CAMPAGNA
24132	1548244.654	5004685.444	65.439	20		X	PIANO CAMPAGNA
24133	1548152.222	5004796.299	66.597	82		X	STRADA (SOMM.RILEV.)
24134	1548156.239	5004816.295	66.692	35		X	FOSSO (SOMMITA')
24135	1548157.909	5004822.122	66.695	35		X	FOSSO (SOMMITA')
24136	1548158.716	5004826.758	66.492	35		X	FOSSO (SOMMITA')
24137	1548158.818	5004828.376	66.316	35		X	FOSSO (SOMMITA')
24138	1548154.432	5004829.019	66.751	35		X	FOSSO (SOMMITA')
24139	1548139.129	5004830.965	66.786	82		X	STRADA (SOMM.RILEV.)
24140	1548153.307	5004825.115	66.887	20		X	PIANO CAMPAGNA
24141	1548141.448	5004824.522	67.016	20		X	PIANO CAMPAGNA
24142	1548148.371	5004815.074	67.029	20		X	PIANO CAMPAGNA
24143	1548130.366	5004817.509	67.234	20		X	PIANO CAMPAGNA
24144	1548130.425	5004817.515	74.717	31			LINEA-ENEL-INTER-PUN
24145	1548129.290	5004816.823	75.729	31			LINEA-ENEL-INTER-PUN
24146	1548128.278	5004816.441	74.705	31			LINEA-ENEL-INTER-PUN
24147	1548171.455	5004760.769	65.605	27			TRALICCIO-BT-PUNTI
24148	1548169.650	5004759.422	65.666	27			TRALICCIO-BT-PUNTI
24149	1548170.464	5004757.789	65.591	27			TRALICCIO-BT-PUNTI
24150	1548172.772	5004758.862	65.699	27			TRALICCIO-BT-PUNTI
24151	1548125.061	5004793.010	67.549	21			SPIGOLO-CASA-PUNTI
25001	1548191.330	5004666.674	65.564	83		X	STRADA (PIEDE RIL.)
25002	1548198.218	5004659.943	65.470	83		X	STRADA (PIEDE RIL.)
25005	1548200.590	5004657.362	65.555	83		X	STRADA (PIEDE RIL.)
25007	1548203.949	5004654.992	65.427	83		X	STRADA (PIEDE RIL.)
25009	1548208.383	5004655.223	65.285	83		X	STRADA (PIEDE RIL.)
25011	1548225.848	5004664.208	65.264	83		X	STRADA (PIEDE RIL.)
25013	1548244.867	5004671.887	65.272	83		X	STRADA (PIEDE RIL.)
25015	1548268.183	5004679.681	65.390	83		X	STRADA (PIEDE RIL.)
25016	1548274.778	5004678.289	66.277	82		X	STRADA (SOMM.RILEV.)
25017	1548280.666	5004680.335	66.066	82		X	STRADA (SOMM.RILEV.)
25018	1548287.917	5004682.851	65.828	82		X	STRADA (SOMM.RILEV.)
25019	1548291.930	5004684.898	65.619	82		X	STRADA (SOMM.RILEV.)
25020	1548297.396	5004686.765	65.413	82		X	STRADA (SOMM.RILEV.)
25021	1548301.438	5004688.613	65.280	82		X	STRADA (SOMM.RILEV.)
25022	1548303.405	5004690.170	64.977	83		X	STRADA (PIEDE RIL.)
25023	1548313.054	5004691.108	65.205	86		X	STRADA (CIGLIO)
25024	1548325.500	5004698.044	64.810	83		X	STRADA (PIEDE RIL.)
25025	1548325.984	5004695.876	64.973	86		X	STRADA (CIGLIO)
25026	1548343.935	5004706.379	64.677	83		X	STRADA (PIEDE RIL.)
25027	1548344.997	5004703.568	64.744	86		X	STRADA (CIGLIO)
25028	1548350.314	5004711.015	64.751	83		X	STRADA (PIEDE RIL.)
25029	1548352.092	5004708.792	64.656	86		X	STRADA (CIGLIO)
25030	1548355.695	5004716.689	64.751	83		X	STRADA (PIEDE RIL.)



NOME PUNTO	X	Y	Z	CODICE1	CODICE2	INT.	DESCRIZIONE
25031	1548357.909	5004715.074	64.627	86		X	STRADA (CIGLIO)
25032	1548362.247	5004728.010	64.639	83		X	STRADA (PIEDE RIL.)
25033	1548364.668	5004726.749	64.617	86		X	STRADA (CIGLIO)
25034	1548367.585	5004744.144	64.737	83		X	STRADA (PIEDE RIL.)
25035	1548370.358	5004743.385	64.546	86		X	STRADA (CIGLIO)
25036	1548305.311	5004689.517	65.307	82		X	STRADA (SOMM.RILEV.)
25037	1548326.961	5004696.948	64.970	82		X	STRADA (SOMM.RILEV.)
25038	1548341.695	5004703.703	65.021	82		X	STRADA (SOMM.RILEV.)
25039	1548350.504	5004709.143	65.002	82		X	STRADA (SOMM.RILEV.)
25040	1548355.501	5004714.405	65.026	82		X	STRADA (SOMM.RILEV.)
25041	1548360.704	5004722.433	64.974	82		X	STRADA (SOMM.RILEV.)
25042	1548365.630	5004734.289	64.995	82		X	STRADA (SOMM.RILEV.)
25043	1548368.659	5004745.853	65.056	82		X	STRADA (SOMM.RILEV.)
25044	1548373.243	5004773.980	64.940	82		X	STRADA (SOMM.RILEV.)
25045	1548372.356	5004773.953	64.692	83		X	STRADA (PIEDE RIL.)
25046	1548377.296	5004773.616	64.528	86		X	STRADA (CIGLIO)
25047	1548374.780	5004772.079	64.106	83		X	STRADA (PIEDE RIL.)
25048	1548370.381	5004746.772	64.387	83		X	STRADA (PIEDE RIL.)
25049	1548363.125	5004724.641	64.596	83		X	STRADA (PIEDE RIL.)
25050	1548322.264	5004695.023	65.015	83		X	STRADA (PIEDE RIL.)
25051	1548305.587	5004689.450	65.284	83		X	STRADA (PIEDE RIL.)
25080	1548287.943	5004678.279	65.881	86		X	STRADA (CIGLIO)
25081	1548288.094	5004678.102	65.880	35		X	FOSSO (SOMMITA')
25082	1548315.217	5004686.988	65.136	35		X	FOSSO (SOMMITA')
25083	1548315.062	5004687.347	65.154	86		X	STRADA (CIGLIO)
25084	1548331.959	5004693.279	64.939	86		X	STRADA (CIGLIO)
25085	1548332.120	5004692.800	64.939	35		X	FOSSO (SOMMITA')
25086	1548343.635	5004697.547	64.879	35		X	FOSSO (SOMMITA')
25087	1548343.341	5004697.983	64.914	86		X	STRADA (CIGLIO)
25088	1548359.809	5004710.306	64.884	86		X	STRADA (CIGLIO)
25089	1548360.157	5004710.118	64.889	35		X	FOSSO (SOMMITA')
25090	1548369.039	5004724.502	64.827	35		X	FOSSO (SOMMITA')
25091	1548368.668	5004724.740	64.829	86		X	STRADA (CIGLIO)
25092	1548375.527	5004745.098	64.702	86		X	STRADA (CIGLIO)
25093	1548375.777	5004745.083	64.689	35		X	FOSSO (SOMMITA')
25094	1548381.931	5004774.434	64.386	82		X	STRADA (SOMM.RILEV.)
25095	1548381.512	5004774.550	64.414	86		X	STRADA (CIGLIO)
25096	1548365.114	5004774.599	64.724	20		X	PIANO CAMPAGNA
25097	1548349.315	5004782.744	64.625	20		X	PIANO CAMPAGNA
25098	1548359.318	5004750.313	64.698	20		X	PIANO CAMPAGNA
25099	1548340.069	5004760.222	64.740	20		X	PIANO CAMPAGNA
25100	1548349.623	5004726.424	64.716	20		X	PIANO CAMPAGNA
25101	1548330.359	5004740.431	64.805	20		X	PIANO CAMPAGNA
25102	1548329.621	5004711.289	64.820	20		X	PIANO CAMPAGNA
25103	1548312.958	5004726.117	64.945	20		X	PIANO CAMPAGNA
25104	1548307.582	5004701.824	65.015	20		X	PIANO CAMPAGNA
25105	1548291.543	5004716.198	65.182	20		X	PIANO CAMPAGNA
25106	1548287.873	5004695.573	65.346	20		X	PIANO CAMPAGNA
25107	1548280.560	5004707.540	65.404	20		X	PIANO CAMPAGNA
25108	1548272.185	5004691.045	65.656	20		X	PIANO CAMPAGNA
25109	1548267.059	5004701.027	65.667	20		X	PIANO CAMPAGNA

NOME PUNTO	X	Y	Z	CODICE1	CODICE2	INT.	DESCRIZIONE
25110	1548248.853	5004682.793	65.510	20		X	PIANO CAMPAGNA
25111	1548243.266	5004695.662	65.485	20		X	PIANO CAMPAGNA
25112	1548224.934	5004671.859	65.426	20		X	PIANO CAMPAGNA
25113	1548223.213	5004689.742	65.414	20		X	PIANO CAMPAGNA
25114	1548223.231	5004689.777	74.868	31			LINEA-ENEL-INTER-PUN
25115	1548221.539	5004688.690	75.677	31			LINEA-ENEL-INTER-PUN
25116	1548220.880	5004688.569	74.808	31			LINEA-ENEL-INTER-PUN
25117	1548201.553	5004681.478	65.407	20		X	PIANO CAMPAGNA
25118	1548206.518	5004664.092	65.354	20		X	PIANO CAMPAGNA
25141	1548241.317	5004659.504	64.609	35		X	FOSSO (SOMMITA')
25142	1548241.246	5004659.932	64.592	36		X	FOSSO (PIANO SCORR.)
25143	1548241.604	5004658.620	65.525	35		X	FOSSO (SOMMITA')
25144	1548244.119	5004657.544	66.121	27			TRALICCIO-BT-PUNTI
25145	1548244.974	5004656.310	66.111	27			TRALICCIO-BT-PUNTI
25146	1548246.279	5004657.203	66.092	27			TRALICCIO-BT-PUNTI
25147	1548245.528	5004658.474	66.094	27			TRALICCIO-BT-PUNTI
25148	1548252.984	5004664.332	64.572	36		X	FOSSO (PIANO SCORR.)
25149	1548253.165	5004663.865	64.637	35		X	FOSSO (SOMMITA')
25150	1548253.066	5004662.676	65.748	35		X	FOSSO (SOMMITA')
25151	1548278.970	5004672.885	64.378	36		X	FOSSO (PIANO SCORR.)
25152	1548279.229	5004672.262	64.389	35		X	FOSSO (SOMMITA')
25153	1548279.515	5004671.247	65.790	35		X	FOSSO (SOMMITA')
25154	1548281.610	5004672.784	64.454	35		X	FOSSO (SOMMITA')
25155	1548282.588	5004672.855	64.499	35		X	FOSSO (SOMMITA')
25156	1548283.611	5004672.422	64.489	35		X	FOSSO (SOMMITA')
25157	1548284.124	5004670.818	64.511	35		X	FOSSO (SOMMITA')
25158	1548281.498	5004671.878	65.788	35		X	FOSSO (SOMMITA')
25159	1548282.694	5004671.779	65.581	35		X	FOSSO (SOMMITA')
25160	1548283.072	5004670.998	65.667	35		X	FOSSO (SOMMITA')
25161	1548282.185	5004673.728	64.512	36		X	FOSSO (PIANO SCORR.)
25162	1548283.068	5004673.791	64.248	36		X	FOSSO (PIANO SCORR.)
25163	1548283.444	5004674.227	64.325	36		X	FOSSO (PIANO SCORR.)
25164	1548283.905	5004675.671	64.032	36		X	FOSSO (PIANO SCORR.)
25165	1548284.823	5004675.498	64.040	36		X	FOSSO (PIANO SCORR.)
25166	1548286.592	5004675.764	65.648	35		X	FOSSO (SOMMITA')
25167	1548285.604	5004654.973	65.891	35		X	FOSSO (SOMMITA')
25168	1548286.524	5004655.263	64.540	35		X	FOSSO (SOMMITA')
25169	1548288.254	5004655.494	64.384	36		X	FOSSO (PIANO SCORR.)
25170	1548288.948	5004655.343	65.341	35		X	FOSSO (SOMMITA')
25171	1548291.020	5004620.731	65.793	35		X	FOSSO (SOMMITA')
25172	1548291.881	5004620.903	64.528	35		X	FOSSO (SOMMITA')
25173	1548293.337	5004620.835	64.320	36		X	FOSSO (PIANO SCORR.)
25174	1548294.037	5004620.864	65.500	35		X	FOSSO (SOMMITA')
25175	1548297.603	5004571.802	65.778	35		X	FOSSO (SOMMITA')
25176	1548298.528	5004571.985	64.448	35		X	FOSSO (SOMMITA')
25177	1548300.347	5004572.010	64.336	36		X	FOSSO (PIANO SCORR.)
25178	1548301.010	5004572.048	65.535	35		X	FOSSO (SOMMITA')
25179	1548298.569	5004562.363	65.872	35		X	FOSSO (SOMMITA')
25180	1548299.710	5004562.765	64.657	35		X	FOSSO (SOMMITA')
25181	1548301.277	5004563.763	64.338	36		X	FOSSO (PIANO SCORR.)
25182	1548302.146	5004563.901	65.512	35		X	FOSSO (SOMMITA')

NOME PUNTO	X	Y	Z	CODICE1	CODICE2	INT.	DESCRIZIONE
25183	1548326.298	5004544.698	65.626	27			TRALICCIO-BT-PUNTI
25184	1548327.467	5004545.584	65.606	27			TRALICCIO-BT-PUNTI
25185	1548328.546	5004544.343	65.590	27			TRALICCIO-BT-PUNTI
25186	1548327.232	5004543.354	65.627	27			TRALICCIO-BT-PUNTI
25187	1548292.420	5004591.309	73.906	31			LINEA-ENEL-INTER-PUN
25188	1548292.624	5004591.569	74.637	31			LINEA-ENEL-INTER-PUN
25189	1548293.164	5004592.439	73.766	31			LINEA-ENEL-INTER-PUN
25190	1548282.638	5004651.435	65.695	20		X	PIANO CAMPAGNA
25191	1548277.191	5004664.187	65.642	20		X	PIANO CAMPAGNA
25192	1548259.570	5004644.243	65.643	20		X	PIANO CAMPAGNA
25193	1548250.099	5004652.518	65.624	20		X	PIANO CAMPAGNA
25194	1548237.389	5004631.413	65.711	20		X	PIANO CAMPAGNA
25195	1548225.018	5004641.038	65.676	20		X	PIANO CAMPAGNA
25196	1548224.189	5004616.480	65.808	20		X	PIANO CAMPAGNA
25197	1548206.115	5004628.327	65.652	20		X	PIANO CAMPAGNA
25198	1548220.881	5004602.342	65.775	20		X	PIANO CAMPAGNA
25199	1548201.787	5004616.304	65.782	20		X	PIANO CAMPAGNA
25200	1548291.327	5004676.641	65.381	83		X	STRADA (PIEDE RIL.)
25201	1548292.695	5004668.088	65.168	20		X	PIANO CAMPAGNA
25202	1548295.976	5004646.089	65.156	20		X	PIANO CAMPAGNA
25203	1548316.976	5004675.255	64.799	20		X	PIANO CAMPAGNA
25204	1548315.029	5004684.885	64.729	83		X	STRADA (PIEDE RIL.)
25205	1548321.184	5004651.818	64.790	20		X	PIANO CAMPAGNA
25206	1548338.845	5004693.160	64.467	83		X	STRADA (PIEDE RIL.)
25207	1548341.458	5004684.831	64.595	20		X	PIANO CAMPAGNA
25208	1548344.656	5004663.390	64.667	20		X	PIANO CAMPAGNA
25209	1548362.129	5004696.765	64.462	20		X	PIANO CAMPAGNA
25210	1548356.987	5004703.583	64.404	83		X	STRADA (PIEDE RIL.)
25211	1548368.219	5004674.930	64.533	20		X	PIANO CAMPAGNA
25212	1548369.842	5004722.553	64.324	83		X	STRADA (PIEDE RIL.)
25213	1548378.002	5004717.943	64.371	20		X	PIANO CAMPAGNA
25214	1548386.878	5004702.469	64.278	20		X	PIANO CAMPAGNA
25215	1548385.684	5004740.891	64.210	20		X	PIANO CAMPAGNA
25216	1548377.201	5004743.706	64.199	83		X	STRADA (PIEDE RIL.)
25217	1548399.909	5004729.283	64.196	20		X	PIANO CAMPAGNA
25218	1548382.746	5004771.481	64.036	83		X	STRADA (PIEDE RIL.)
25219	1548392.743	5004768.706	64.156	20		X	PIANO CAMPAGNA
25220	1548410.978	5004755.574	64.243	20		X	PIANO CAMPAGNA
25221	1548344.355	5004703.819	64.701	83		X	STRADA (PIEDE RIL.)
25222	1548351.491	5004708.896	64.631	83		X	STRADA (PIEDE RIL.)
25223	1548357.803	5004715.807	64.580	83		X	STRADA (PIEDE RIL.)
25224	1548331.235	5004698.287	65.000	83		X	STRADA (PIEDE RIL.)
26001	1548525.587	5004484.374	65.441	35		X	FOSSO (SOMMITA')
26002	1548525.923	5004482.836	64.260	36		X	FOSSO (PIANO SCORR.)
26003	1548506.700	5004480.708	65.440	35		X	FOSSO (SOMMITA')
26004	1548507.016	5004479.506	64.196	35		X	FOSSO (SOMMITA')
26005	1548493.344	5004475.925	65.486	35		X	FOSSO (SOMMITA')
26006	1548494.094	5004475.417	64.081	35		X	FOSSO (SOMMITA')
26007	1548476.659	5004472.838	65.243	35		X	FOSSO (SOMMITA')
26008	1548476.677	5004471.424	64.097	35		X	FOSSO (SOMMITA')
26009	1548476.585	5004470.282	64.160	35		X	FOSSO (SOMMITA')

NOME PUNTO	X	Y	Z	CODICE1	CODICE2	INT.	DESCRIZIONE
26010	1548477.202	5004469.152	65.587	35		X	FOSSO (SOMMITA')
26011	1548492.031	5004472.644	64.073	35		X	FOSSO (SOMMITA')
26012	1548492.300	5004472.502	64.979	35		X	FOSSO (SOMMITA')
26013	1548520.335	5004480.683	64.896	35		X	FOSSO (SOMMITA')
26014	1548520.119	5004480.905	64.052	36		X	FOSSO (PIANO SCORR.)
26015	1548474.591	5004470.287	64.309	36		X	FOSSO (PIANO SCORR.)
26016	1548474.476	5004471.078	64.358	35		X	FOSSO (SOMMITA')
26017	1548474.683	5004472.326	65.268	35		X	FOSSO (SOMMITA')
26018	1548473.365	5004468.564	65.872	96		X	ALBERO (ASSE)
26019	1548467.719	5004468.629	65.953	96		X	ALBERO (ASSE)
26020	1548472.485	5004468.156	65.886	35		X	FOSSO (SOMMITA')
26021	1548450.001	5004470.222	64.313	35		X	FOSSO (SOMMITA')
26022	1548450.006	5004470.967	65.554	35		X	FOSSO (SOMMITA')
26023	1548450.163	5004467.760	65.765	35		X	FOSSO (SOMMITA')
26024	1548423.747	5004471.043	64.374	35		X	FOSSO (SOMMITA')
26025	1548423.882	5004472.105	65.471	35		X	FOSSO (SOMMITA')
26026	1548423.000	5004468.067	65.684	35		X	FOSSO (SOMMITA')
26027	1548401.143	5004470.712	64.245	36		X	FOSSO (PIANO SCORR.)
26028	1548401.495	5004471.686	65.482	35		X	FOSSO (SOMMITA')
26029	1548401.369	5004467.904	65.704	35		X	FOSSO (SOMMITA')
26030	1548401.561	5004468.772	64.254	36		X	FOSSO (PIANO SCORR.)
26031	1548432.862	5004468.799	64.470	35		X	FOSSO (SOMMITA')
26032	1548459.345	5004468.825	64.358	36		X	FOSSO (PIANO SCORR.)
26033	1548529.420	5004487.160	65.258	20		X	PIANO CAMPAGNA
26034	1548512.390	5004484.180	65.322	20		X	PIANO CAMPAGNA
26035	1548523.876	5004509.400	65.060	20		X	PIANO CAMPAGNA
26036	1548500.654	5004503.846	65.025	20		X	PIANO CAMPAGNA
26037	1548515.160	5004530.475	64.952	20		X	PIANO CAMPAGNA
26038	1548491.324	5004526.280	64.891	20		X	PIANO CAMPAGNA
26039	1548504.480	5004551.735	64.841	20		X	PIANO CAMPAGNA
26040	1548481.493	5004547.858	64.775	20		X	PIANO CAMPAGNA
26041	1548491.588	5004570.537	64.746	20		X	PIANO CAMPAGNA
26042	1548468.964	5004574.182	64.586	20		X	PIANO CAMPAGNA
26043	1548477.071	5004590.867	64.570	20		X	PIANO CAMPAGNA
26044	1548454.828	5004597.394	64.409	20		X	PIANO CAMPAGNA
26045	1548462.442	5004611.464	64.448	20		X	PIANO CAMPAGNA
26046	1548435.903	5004618.474	64.395	20		X	PIANO CAMPAGNA
26047	1548445.759	5004632.504	64.355	20		X	PIANO CAMPAGNA
26048	1548420.573	5004640.819	64.405	20		X	PIANO CAMPAGNA
26049	1548431.748	5004654.146	64.349	20		X	PIANO CAMPAGNA
26050	1548405.885	5004664.754	64.363	20		X	PIANO CAMPAGNA
26051	1548419.731	5004678.010	64.332	20		X	PIANO CAMPAGNA
26052	1548385.508	5004650.794	64.492	20		X	PIANO CAMPAGNA
26053	1548378.281	5004666.451	64.470	20		X	PIANO CAMPAGNA
26054	1548354.440	5004652.778	64.622	20		X	PIANO CAMPAGNA
26055	1548397.179	5004625.636	64.472	20		X	PIANO CAMPAGNA
26056	1548368.465	5004632.537	64.561	20		X	PIANO CAMPAGNA
26057	1548407.253	5004603.116	64.475	20		X	PIANO CAMPAGNA
26058	1548382.436	5004611.524	64.556	20		X	PIANO CAMPAGNA
26059	1548417.923	5004580.106	64.521	20		X	PIANO CAMPAGNA
26060	1548396.349	5004590.161	64.580	20		X	PIANO CAMPAGNA

NOME PUNTO	X	Y	Z	CODICE1	CODICE2	INT.	DESCRIZIONE
26061	1548429.396	5004556.929	64.610	20		X	PIANO CAMPAGNA
26062	1548406.447	5004565.752	64.570	20		X	PIANO CAMPAGNA
26063	1548439.235	5004533.145	64.728	20		X	PIANO CAMPAGNA
26064	1548416.774	5004542.771	64.662	20		X	PIANO CAMPAGNA
26065	1548450.511	5004507.294	64.923	20		X	PIANO CAMPAGNA
26066	1548427.432	5004521.503	64.796	20		X	PIANO CAMPAGNA
26067	1548462.973	5004486.434	65.026	20		X	PIANO CAMPAGNA
26068	1548439.884	5004499.853	64.971	20		X	PIANO CAMPAGNA
26069	1548451.334	5004480.122	65.130	20		X	PIANO CAMPAGNA
26070	1548465.559	5004477.249	65.143	20		X	PIANO CAMPAGNA
26071	1548425.162	5004476.749	65.052	20		X	PIANO CAMPAGNA
26072	1548404.351	5004477.266	65.238	20		X	PIANO CAMPAGNA
26073	1548409.622	5004501.479	64.923	20		X	PIANO CAMPAGNA
26074	1548385.415	5004499.363	65.074	20		X	PIANO CAMPAGNA
26075	1548396.817	5004522.535	64.832	20		X	PIANO CAMPAGNA
26076	1548368.585	5004525.205	64.962	20		X	PIANO CAMPAGNA
26077	1548385.318	5004543.217	64.724	20		X	PIANO CAMPAGNA
26078	1548353.165	5004549.072	64.931	20		X	PIANO CAMPAGNA
26079	1548374.124	5004566.032	64.694	20		X	PIANO CAMPAGNA
26080	1548339.763	5004575.738	64.867	20		X	PIANO CAMPAGNA
26081	1548360.101	5004589.004	64.697	20		X	PIANO CAMPAGNA
26082	1548326.620	5004600.888	64.853	20		X	PIANO CAMPAGNA
26083	1548345.916	5004611.089	64.701	20		X	PIANO CAMPAGNA
26084	1548313.005	5004629.488	64.961	20		X	PIANO CAMPAGNA
26085	1548335.597	5004635.809	64.739	20		X	PIANO CAMPAGNA
27001	1548534.551	5004324.079	65.408	20		X	PIANO CAMPAGNA
27002	1548560.115	5004325.801	65.400	20		X	PIANO CAMPAGNA
27003	1548516.884	5004341.492	65.307	20		X	PIANO CAMPAGNA
27004	1548544.121	5004342.746	65.398	20		X	PIANO CAMPAGNA
27005	1548503.987	5004357.193	65.321	20		X	PIANO CAMPAGNA
27006	1548528.728	5004357.084	65.393	20		X	PIANO CAMPAGNA
27007	1548491.805	5004372.177	65.458	20		X	PIANO CAMPAGNA
27008	1548513.220	5004373.624	65.392	20		X	PIANO CAMPAGNA
27009	1548475.680	5004384.404	65.464	20		X	PIANO CAMPAGNA
27010	1548498.851	5004390.297	65.446	20		X	PIANO CAMPAGNA
27011	1548459.916	5004401.055	65.473	20		X	PIANO CAMPAGNA
27012	1548482.224	5004410.355	65.467	20		X	PIANO CAMPAGNA
27013	1548443.794	5004416.274	65.433	20		X	PIANO CAMPAGNA
27014	1548468.608	5004425.099	65.400	20		X	PIANO CAMPAGNA
27015	1548428.313	5004432.071	65.395	20		X	PIANO CAMPAGNA
27016	1548455.289	5004444.750	65.443	20		X	PIANO CAMPAGNA
27017	1548413.268	5004448.991	65.392	20		X	PIANO CAMPAGNA
27018	1548435.437	5004460.087	65.416	20		X	PIANO CAMPAGNA
27019	1548397.763	5004467.069	65.535	20		X	PIANO CAMPAGNA
27020	1548459.111	5004462.520	65.460	20		X	PIANO CAMPAGNA
27021	1548483.407	5004462.587	65.852	20		X	PIANO CAMPAGNA
27022	1548475.661	5004446.502	65.433	20		X	PIANO CAMPAGNA
27023	1548500.576	5004444.312	65.485	20		X	PIANO CAMPAGNA
27024	1548485.520	5004434.690	65.718	20		X	PIANO CAMPAGNA
27025	1548514.478	5004426.272	65.418	20		X	PIANO CAMPAGNA
27026	1548502.343	5004418.887	65.333	20		X	PIANO CAMPAGNA

NOME PUNTO	X	Y	Z	CODICE1	CODICE2	INT.	DESCRIZIONE
27027	1548528.247	5004409.258	65.365	20		X	PIANO CAMPAGNA
27028	1548516.569	5004403.057	65.378	20		X	PIANO CAMPAGNA
27029	1548542.582	5004392.787	65.363	20		X	PIANO CAMPAGNA
27030	1548531.832	5004385.613	65.377	20		X	PIANO CAMPAGNA
27031	1548557.570	5004376.794	65.438	20		X	PIANO CAMPAGNA
27032	1548546.314	5004369.640	65.300	20		X	PIANO CAMPAGNA
27033	1548572.801	5004360.299	65.338	20		X	PIANO CAMPAGNA
27034	1548562.934	5004350.713	65.351	20		X	PIANO CAMPAGNA
27035	1548587.832	5004342.691	65.278	20		X	PIANO CAMPAGNA
27036	1548577.403	5004334.745	65.295	20		X	PIANO CAMPAGNA
27037	1548598.820	5004332.025	65.319	20		X	PIANO CAMPAGNA
27038	1548585.939	5004326.647	65.253	20		X	PIANO CAMPAGNA
27039	1548619.049	5004327.929	65.467	20		X	PIANO CAMPAGNA
27040	1548617.786	5004325.201	65.141	35		X	FOSSO (SOMMITA')
27041	1548617.770	5004324.774	64.847	36		X	FOSSO (PIANO SCORR.)
27042	1548610.063	5004350.097	65.300	20		X	PIANO CAMPAGNA
27043	1548594.657	5004324.537	65.325	35		X	FOSSO (SOMMITA')
27044	1548594.587	5004324.011	64.914	35		X	FOSSO (SOMMITA')
27045	1548600.851	5004372.020	65.352	20		X	PIANO CAMPAGNA
27046	1548570.752	5004323.606	65.278	35		X	FOSSO (SOMMITA')
27047	1548570.709	5004323.180	64.932	35		X	FOSSO (SOMMITA')
27048	1548590.625	5004394.041	65.416	20		X	PIANO CAMPAGNA
27049	1548546.480	5004322.851	65.256	35		X	FOSSO (SOMMITA')
27050	1548546.452	5004322.473	64.955	35		X	FOSSO (SOMMITA')
27051	1548582.260	5004413.090	65.349	20		X	PIANO CAMPAGNA
27052	1548512.666	5004321.527	65.286	35		X	FOSSO (SOMMITA')
27053	1548512.820	5004321.006	64.936	36		X	FOSSO (PIANO SCORR.)
27054	1548573.271	5004434.565	65.493	20		X	PIANO CAMPAGNA
27055	1548513.436	5004319.927	65.091	36		X	FOSSO (PIANO SCORR.)
27056	1548513.604	5004319.162	65.953	35		X	FOSSO (SOMMITA')
27057	1548565.254	5004454.215	65.504	20		X	PIANO CAMPAGNA
27058	1548535.354	5004320.055	65.996	35		X	FOSSO (SOMMITA')
27059	1548535.044	5004321.013	65.004	35		X	FOSSO (SOMMITA')
27060	1548553.799	5004477.941	65.799	20		X	PIANO CAMPAGNA
27061	1548550.118	5004321.439	65.099	35		X	FOSSO (SOMMITA')
27062	1548550.224	5004320.755	65.922	35		X	FOSSO (SOMMITA')
27063	1548570.605	5004321.027	66.036	35		X	FOSSO (SOMMITA')
27064	1548570.742	5004322.014	64.956	35		X	FOSSO (SOMMITA')
27065	1548598.824	5004322.017	65.946	35		X	FOSSO (SOMMITA')
27066	1548598.939	5004322.728	65.064	35		X	FOSSO (SOMMITA')
27067	1548611.019	5004322.894	65.909	35		X	FOSSO (SOMMITA')
27068	1548610.995	5004323.567	65.051	36		X	FOSSO (PIANO SCORR.)
27069	1548490.819	5004336.571	65.711	35		X	FOSSO (SOMMITA')
27070	1548491.729	5004336.644	64.988	36		X	FOSSO (PIANO SCORR.)
27071	1548493.648	5004334.043	65.446	35		X	FOSSO (SOMMITA')
27072	1548492.830	5004334.360	64.896	36		X	FOSSO (PIANO SCORR.)
27073	1548489.530	5004362.344	65.659	35		X	FOSSO (SOMMITA')
27074	1548490.229	5004362.390	64.857	35		X	FOSSO (SOMMITA')
27075	1548492.233	5004359.555	65.442	35		X	FOSSO (SOMMITA')
27076	1548491.302	5004359.661	64.802	36		X	FOSSO (PIANO SCORR.)
27077	1548488.189	5004386.571	65.687	35		X	FOSSO (SOMMITA')



NOME PUNTO	X	Y	Z	CODICE1	CODICE2	INT.	DESCRIZIONE
27078	1548489.023	5004386.428	64.773	35		X	FOSSO (SOMMITA')
27079	1548491.059	5004383.601	65.471	35		X	FOSSO (SOMMITA')
27080	1548489.985	5004383.482	64.826	36		X	FOSSO (PIANO SCORR.)
27081	1548486.824	5004410.663	65.746	35		X	FOSSO (SOMMITA')
27082	1548487.407	5004410.860	65.014	35		X	FOSSO (SOMMITA')
27083	1548489.824	5004406.156	65.475	35		X	FOSSO (SOMMITA')
27084	1548488.773	5004406.007	64.907	36		X	FOSSO (PIANO SCORR.)
27085	1548485.752	5004434.246	65.616	35		X	FOSSO (SOMMITA')
27086	1548486.213	5004434.320	64.909	35		X	FOSSO (SOMMITA')
27087	1548488.675	5004430.453	65.581	35		X	FOSSO (SOMMITA')
27088	1548487.455	5004430.675	64.961	36		X	FOSSO (PIANO SCORR.)
27089	1548483.644	5004467.244	65.823	35		X	FOSSO (SOMMITA')
27090	1548484.205	5004466.836	65.199	36		X	FOSSO (PIANO SCORR.)
27091	1548486.149	5004467.407	65.628	35		X	FOSSO (SOMMITA')
27092	1548485.204	5004467.878	65.031	36		X	FOSSO (PIANO SCORR.)
27093	1548452.329	5004374.571	75.098	31			LINEA-ENEL-INTER-PUN
27094	1548451.865	5004372.794	76.768	31			LINEA-ENEL-INTER-PUN
27095	1548451.567	5004370.330	75.746	31			LINEA-ENEL-INTER-PUN
27096	1548497.531	5004312.463	65.988	27			TRALICCIO-BT-PUNTI
27097	1548496.634	5004310.584	65.980	27			TRALICCIO-BT-PUNTI
27098	1548494.632	5004311.453	65.977	27			TRALICCIO-BT-PUNTI
27099	1548495.785	5004313.438	65.991	27			TRALICCIO-BT-PUNTI
27100	1548642.205	5004317.812	65.963	28			POZZETTO-ENEL-PUNTI
27101	1548516.849	5004313.248	65.880	20		X	PIANO CAMPAGNA
27102	1548526.915	5004289.287	65.862	20		X	PIANO CAMPAGNA
27103	1548535.739	5004272.667	65.817	20		X	PIANO CAMPAGNA
27104	1548557.760	5004272.128	65.816	20		X	PIANO CAMPAGNA
27105	1548549.309	5004291.020	65.886	20		X	PIANO CAMPAGNA
27106	1548543.823	5004312.085	65.882	20		X	PIANO CAMPAGNA
27107	1548569.055	5004313.025	65.833	20		X	PIANO CAMPAGNA
27108	1548576.123	5004291.417	65.856	20		X	PIANO CAMPAGNA
27109	1548582.764	5004270.386	65.786	20		X	PIANO CAMPAGNA
27110	1548605.997	5004269.599	65.717	20		X	PIANO CAMPAGNA
27111	1548598.239	5004291.523	65.780	20		X	PIANO CAMPAGNA
27112	1548590.810	5004312.421	65.840	20		X	PIANO CAMPAGNA
27113	1548620.014	5004314.512	65.784	20		X	PIANO CAMPAGNA
27114	1548635.811	5004285.020	65.756	20		X	PIANO CAMPAGNA
27115	1548647.151	5004269.424	65.740	20		X	PIANO CAMPAGNA
27116	1548688.479	5004273.250	65.703	20		X	PIANO CAMPAGNA
27117	1548676.624	5004291.630	65.734	20		X	PIANO CAMPAGNA
27118	1548662.364	5004311.770	65.737	20		X	PIANO CAMPAGNA
27119	1548619.551	5004322.180	66.105	30			PALO-ENEL-MT-PUNTI
27120	1548618.699	5004344.728	72.507	30			PALO-ENEL-MT-PUNTI
27121	1548617.864	5004373.425	65.475	30			PALO-ENEL-MT-PUNTI
27122	1548616.955	5004400.057	73.192	30			PALO-ENEL-MT-PUNTI
27123	1548616.274	5004422.021	65.548	30			PALO-ENEL-MT-PUNTI
27124	1548615.441	5004444.880	73.697	30			PALO-ENEL-MT-PUNTI
27125	1548484.717	5004468.555	65.650	35		X	FOSSO (SOMMITA')
28001	1548682.113	5004262.134	65.885	35		X	FOSSO (SOMMITA')
28002	1548681.848	5004262.895	64.678	36		X	FOSSO (PIANO SCORR.)
28003	1548659.108	5004262.042	65.744	35		X	FOSSO (SOMMITA')

NOME PUNTO	X	Y	Z	CODICE1	CODICE2	INT.	DESCRIZIONE
28004	1548658.969	5004262.544	64.751	35		X	FOSSO (SOMMITA')
28005	1548637.190	5004262.055	65.991	35		X	FOSSO (SOMMITA')
28006	1548636.930	5004262.856	64.736	35		X	FOSSO (SOMMITA')
28007	1548613.246	5004262.357	65.952	35		X	FOSSO (SOMMITA')
28008	1548613.158	5004263.100	64.669	35		X	FOSSO (SOMMITA')
28009	1548588.115	5004262.574	65.913	35		X	FOSSO (SOMMITA')
28010	1548588.105	5004263.339	64.686	35		X	FOSSO (SOMMITA')
28011	1548562.389	5004263.281	65.924	35		X	FOSSO (SOMMITA')
28012	1548562.513	5004264.158	64.578	35		X	FOSSO (SOMMITA')
28013	1548542.025	5004264.029	65.865	35		X	FOSSO (SOMMITA')
28014	1548541.815	5004264.972	64.746	35		X	FOSSO (SOMMITA')
28015	1548531.581	5004264.666	65.851	35		X	FOSSO (SOMMITA')
28016	1548531.458	5004265.245	64.739	36		X	FOSSO (PIANO SCORR.)
28017	1548688.976	5004268.368	65.919	35		X	FOSSO (SOMMITA')
28018	1548689.778	5004267.476	64.607	36		X	FOSSO (PIANO SCORR.)
28019	1548674.518	5004265.567	65.920	35		X	FOSSO (SOMMITA')
28020	1548674.899	5004264.370	64.581	35		X	FOSSO (SOMMITA')
28021	1548660.584	5004265.662	66.044	35		X	FOSSO (SOMMITA')
28022	1548660.375	5004264.636	64.700	35		X	FOSSO (SOMMITA')
28023	1548632.424	5004266.193	66.041	35		X	FOSSO (SOMMITA')
28024	1548632.465	5004265.001	64.775	35		X	FOSSO (SOMMITA')
28025	1548607.779	5004266.256	65.846	35		X	FOSSO (SOMMITA')
28026	1548607.634	5004265.093	64.571	35		X	FOSSO (SOMMITA')
28027	1548585.242	5004266.885	65.936	35		X	FOSSO (SOMMITA')
28028	1548584.081	5004265.680	64.545	35		X	FOSSO (SOMMITA')
28029	1548550.873	5004268.153	65.884	35		X	FOSSO (SOMMITA')
28030	1548551.884	5004267.030	64.730	35		X	FOSSO (SOMMITA')
28031	1548527.550	5004269.458	66.019	35		X	FOSSO (SOMMITA')
28032	1548527.792	5004267.743	64.846	36		X	FOSSO (PIANO SCORR.)
28033	1548528.113	5004258.301	65.611	20		X	PIANO CAMPAGNA
28034	1548552.541	5004257.823	65.698	20		X	PIANO CAMPAGNA
28035	1548542.550	5004239.621	65.625	20		X	PIANO CAMPAGNA
28036	1548567.493	5004239.569	65.640	20		X	PIANO CAMPAGNA
28037	1548559.380	5004219.491	65.606	20		X	PIANO CAMPAGNA
28038	1548581.359	5004220.049	65.595	20		X	PIANO CAMPAGNA
28039	1548576.262	5004198.050	65.552	20		X	PIANO CAMPAGNA
28040	1548594.921	5004199.834	65.548	20		X	PIANO CAMPAGNA
28041	1548594.356	5004179.458	65.481	20		X	PIANO CAMPAGNA
28042	1548612.014	5004180.366	65.496	20		X	PIANO CAMPAGNA
28043	1548612.275	5004159.292	65.428	20		X	PIANO CAMPAGNA
28044	1548628.077	5004162.411	65.422	20		X	PIANO CAMPAGNA
28045	1548630.066	5004139.067	65.370	20		X	PIANO CAMPAGNA
28046	1548644.000	5004144.767	65.386	20		X	PIANO CAMPAGNA
28047	1548646.565	5004118.424	65.274	20		X	PIANO CAMPAGNA
28048	1548661.246	5004127.065	65.284	20		X	PIANO CAMPAGNA
28049	1548664.788	5004098.816	65.249	20		X	PIANO CAMPAGNA
28050	1548677.384	5004110.827	65.263	20		X	PIANO CAMPAGNA
28051	1548681.980	5004079.389	65.138	20		X	PIANO CAMPAGNA
28052	1548693.832	5004091.689	65.208	20		X	PIANO CAMPAGNA
28053	1548703.328	5004081.046	65.130	20		X	PIANO CAMPAGNA
28054	1548697.781	5004062.187	65.205	20		X	PIANO CAMPAGNA

NOME PUNTO	X	Y	Z	CODICE1	CODICE2	INT.	DESCRIZIONE
28055	1548706.251	5004110.057	65.278	20		X	PIANO CAMPAGNA
28056	1548710.634	5004143.159	65.407	20		X	PIANO CAMPAGNA
28057	1548690.358	5004132.806	65.298	20		X	PIANO CAMPAGNA
28058	1548694.418	5004161.773	65.467	20		X	PIANO CAMPAGNA
28059	1548674.806	5004155.511	65.394	20		X	PIANO CAMPAGNA
28060	1548674.659	5004189.538	65.527	20		X	PIANO CAMPAGNA
28061	1548659.616	5004178.184	65.474	20		X	PIANO CAMPAGNA
28062	1548660.953	5004209.200	65.588	20		X	PIANO CAMPAGNA
28063	1548642.300	5004200.070	65.588	20		X	PIANO CAMPAGNA
28064	1548646.907	5004228.321	65.612	20		X	PIANO CAMPAGNA
28065	1548627.742	5004223.033	65.574	20		X	PIANO CAMPAGNA
28066	1548630.697	5004255.057	65.687	20		X	PIANO CAMPAGNA
28067	1548610.838	5004249.997	65.608	20		X	PIANO CAMPAGNA
28068	1548654.415	5004255.205	65.667	20		X	PIANO CAMPAGNA
28069	1548692.021	5004261.815	65.748	20		X	PIANO CAMPAGNA
28070	1548665.725	5004232.937	65.652	20		X	PIANO CAMPAGNA
28071	1548679.689	5004208.514	65.573	20		X	PIANO CAMPAGNA
28072	1548698.124	5004240.082	65.627	20		X	PIANO CAMPAGNA
28073	1548692.028	5004185.005	65.515	20		X	PIANO CAMPAGNA
28074	1548701.983	5004215.484	65.566	20		X	PIANO CAMPAGNA
28075	1548705.171	5004156.815	65.468	20		X	PIANO CAMPAGNA
28076	1548708.581	5004190.603	65.528	20		X	PIANO CAMPAGNA
28077	1548708.629	5004138.473	65.425	20		X	PIANO CAMPAGNA
28078	1548720.735	5004166.223	65.439	35		X	FOSSO (SOMMITA')
28079	1548721.866	5004165.898	64.726	36		X	FOSSO (PIANO SCORR.)
28080	1548717.580	5004166.619	65.568	87		X	STRADA (SOMM. SCAVO)
28081	1548717.164	5004141.501	65.225	35		X	FOSSO (SOMMITA')
28082	1548718.177	5004141.459	64.608	35		X	FOSSO (SOMMITA')
28083	1548713.962	5004141.753	65.453	87		X	STRADA (SOMM. SCAVO)
28084	1548713.850	5004117.589	65.046	35		X	FOSSO (SOMMITA')
28085	1548714.776	5004117.275	64.660	35		X	FOSSO (SOMMITA')
28086	1548710.651	5004117.780	65.358	87		X	STRADA (SOMM. SCAVO)
28087	1548710.413	5004092.582	64.867	35		X	FOSSO (SOMMITA')
28088	1548711.102	5004092.261	64.424	35		X	FOSSO (SOMMITA')
28089	1548707.043	5004093.076	65.141	87		X	STRADA (SOMM. SCAVO)
28090	1548705.640	5004062.912	64.822	35		X	FOSSO (SOMMITA')
28091	1548706.306	5004063.239	64.494	35		X	FOSSO (SOMMITA')
28092	1548702.319	5004062.916	65.035	87		X	STRADA (SOMM. SCAVO)
28093	1548708.341	5004063.208	64.374	35		X	FOSSO (SOMMITA')
28094	1548709.143	5004063.026	65.372	35		X	FOSSO (SOMMITA')
28095	1548700.057	5004046.149	64.776	87		X	STRADA (SOMM. SCAVO)
28096	1548702.411	5004046.397	64.772	87		X	STRADA (SOMM. SCAVO)
28097	1548705.714	5004067.835	64.936	87		X	STRADA (SOMM. SCAVO)
28098	1548712.721	5004089.762	65.245	35		X	FOSSO (SOMMITA')
28099	1548711.843	5004089.831	64.631	35		X	FOSSO (SOMMITA')
28100	1548709.664	5004093.457	65.054	87		X	STRADA (SOMM. SCAVO)
28101	1548716.512	5004117.365	65.368	35		X	FOSSO (SOMMITA')
28102	1548715.920	5004117.261	64.840	35		X	FOSSO (SOMMITA')
28103	1548713.630	5004120.052	65.196	87		X	STRADA (SOMM. SCAVO)
28104	1548719.110	5004136.423	65.445	96		X	ALBERO (ASSE)
28105	1548716.325	5004140.958	65.368	87		X	STRADA (SOMM. SCAVO)

NOME PUNTO	X	Y	Z	CODICE1	CODICE2	INT.	DESCRIZIONE
28106	1548720.978	5004147.944	65.442	35		X	FOSSO (SOMMITA')
28107	1548720.191	5004147.941	64.899	35		X	FOSSO (SOMMITA')
28108	1548720.232	5004165.825	65.474	87		X	STRADA (SOMM. SCAVO)
28109	1548723.709	5004166.208	65.336	35		X	FOSSO (SOMMITA')
28110	1548723.185	5004166.235	64.821	36		X	FOSSO (PIANO SCORR.)
28111	1548725.893	5004171.579	65.385	20		X	PIANO CAMPAGNA
28112	1548723.792	5004147.088	65.321	20		X	PIANO CAMPAGNA
28113	1548744.241	5004151.025	65.305	20		X	PIANO CAMPAGNA
28114	1548736.838	5004129.487	65.271	20		X	PIANO CAMPAGNA
28115	1548759.228	5004131.329	65.295	20		X	PIANO CAMPAGNA
28116	1548750.185	5004110.966	65.191	20		X	PIANO CAMPAGNA
28117	1548775.161	5004110.812	65.255	20		X	PIANO CAMPAGNA
28118	1548767.073	5004094.319	65.199	20		X	PIANO CAMPAGNA
28119	1548792.891	5004090.996	65.160	20		X	PIANO CAMPAGNA
28120	1548784.174	5004078.620	65.104	20		X	PIANO CAMPAGNA
28121	1548804.424	5004077.121	65.070	20		X	PIANO CAMPAGNA
28122	1548794.342	5004070.581	65.234	20		X	PIANO CAMPAGNA
28123	1548768.177	5004069.238	65.149	20		X	PIANO CAMPAGNA
28124	1548746.333	5004064.433	65.249	20		X	PIANO CAMPAGNA
28125	1548750.360	5004090.481	65.178	20		X	PIANO CAMPAGNA
28126	1548736.276	5004080.092	65.158	20		X	PIANO CAMPAGNA
28127	1548733.222	5004109.855	65.191	20		X	PIANO CAMPAGNA
28128	1548725.316	5004100.544	65.157	20		X	PIANO CAMPAGNA
28129	1548724.924	5004123.910	65.199	20		X	PIANO CAMPAGNA
28130	1548718.883	5004117.428	65.250	20		X	PIANO CAMPAGNA
28131	1548716.059	5004091.006	65.146	20		X	PIANO CAMPAGNA
28132	1548714.507	5004065.643	65.093	20		X	PIANO CAMPAGNA
28133	1548733.288	5004073.047	65.020	20		X	PIANO CAMPAGNA
28134	1548717.924	5004059.643	65.354	20		X	PIANO CAMPAGNA
28135	1548740.697	5004066.322	65.182	20		X	PIANO CAMPAGNA
28136	1548796.543	5004067.681	65.588	35		X	FOSSO (SOMMITA')
28137	1548797.106	5004065.762	63.305	36		X	FOSSO (PIANO SCORR.)
28138	1548768.733	5004064.316	65.644	35		X	FOSSO (SOMMITA')
28139	1548769.228	5004062.485	63.466	35		X	FOSSO (SOMMITA')
28140	1548744.154	5004061.286	65.609	35		X	FOSSO (SOMMITA')
28141	1548745.498	5004059.412	63.539	35		X	FOSSO (SOMMITA')
28142	1548704.932	5004056.307	64.828	35		X	FOSSO (SOMMITA')
28143	1548704.420	5004054.145	63.589	35		X	FOSSO (SOMMITA')
28144	1548704.227	5004052.770	63.591	35		X	FOSSO (SOMMITA')
28145	1548704.162	5004051.601	64.645	35		X	FOSSO (SOMMITA')
28146	1548711.915	5004053.771	63.515	35		X	FOSSO (SOMMITA')
28147	1548711.912	5004052.389	64.608	35		X	FOSSO (SOMMITA')
28148	1548738.253	5004057.228	63.425	35		X	FOSSO (SOMMITA')
28149	1548760.151	5004058.685	64.623	35		X	FOSSO (SOMMITA')
28150	1548763.960	5004060.238	63.504	35		X	FOSSO (SOMMITA')
28151	1548783.632	5004061.679	64.640	35		X	FOSSO (SOMMITA')
28152	1548791.051	5004063.994	63.372	35		X	FOSSO (SOMMITA')
28153	1548814.352	5004065.728	64.510	35		X	FOSSO (SOMMITA')
28154	1548820.901	5004067.794	63.373	36		X	FOSSO (PIANO SCORR.)
28155	1548814.150	5004058.173	64.362	20		X	PIANO CAMPAGNA
28156	1548787.927	5004054.875	64.427	20		X	PIANO CAMPAGNA

NOME PUNTO	X	Y	Z	CODICE1	CODICE2	INT.	DESCRIZIONE
28157	1548826.492	5004044.284	64.345	20		X	PIANO CAMPAGNA
28158	1548803.978	5004037.137	64.369	20		X	PIANO CAMPAGNA
28159	1548839.353	5004031.304	64.254	20		X	PIANO CAMPAGNA
28160	1548820.317	5004020.157	64.321	20		X	PIANO CAMPAGNA
28161	1548852.233	5004018.062	64.181	20		X	PIANO CAMPAGNA
28162	1548833.997	5004006.525	64.292	20		X	PIANO CAMPAGNA
28163	1548858.513	5004011.767	64.229	20		X	PIANO CAMPAGNA
28164	1548812.581	5004005.865	64.347	20		X	PIANO CAMPAGNA
28165	1548782.615	5004004.597	64.369	20		X	PIANO CAMPAGNA
28166	1548798.345	5004020.166	64.349	20		X	PIANO CAMPAGNA
28167	1548768.080	5004022.062	64.376	20		X	PIANO CAMPAGNA
28168	1548782.611	5004033.720	64.389	20		X	PIANO CAMPAGNA
28169	1548753.963	5004040.121	64.416	20		X	PIANO CAMPAGNA
28170	1548764.174	5004048.288	64.444	20		X	PIANO CAMPAGNA
28171	1548742.789	5004053.128	64.456	20		X	PIANO CAMPAGNA
28172	1548719.775	5004046.549	64.406	20		X	PIANO CAMPAGNA
28173	1548704.361	5004045.548	64.520	20		X	PIANO CAMPAGNA
28174	1548738.257	5004027.766	64.347	20		X	PIANO CAMPAGNA
28175	1548720.083	5004028.449	64.416	20		X	PIANO CAMPAGNA
28176	1548755.005	5004004.633	64.252	20		X	PIANO CAMPAGNA
28177	1548734.340	5004009.733	64.322	20		X	PIANO CAMPAGNA
28178	1548743.125	5003998.717	64.376	20		X	PIANO CAMPAGNA
28179	1548579.801	5004313.762	76.926	31			LINEA-ENEL-INTER-PUN
28180	1548579.649	5004316.741	78.145	31			LINEA-ENEL-INTER-PUN
28181	1548579.782	5004317.210	75.829	31			LINEA-ENEL-INTER-PUN
28182	1548703.891	5004053.738	64.720	35		X	FOSSO (SOMMITA')
29001	1549011.367	5004015.617	64.124	87		X	STRADA (SOMM. SCAVO)
29002	1549010.449	5004020.208	63.989	35		X	FOSSO (SOMMITA')
29003	1549010.164	5004020.745	63.494	36		X	FOSSO (PIANO SCORR.)
29004	1549007.507	5004021.234	63.571	36		X	FOSSO (PIANO SCORR.)
29005	1549007.147	5004021.675	63.934	35		X	FOSSO (SOMMITA')
29006	1548968.743	5004019.131	64.002	35		X	FOSSO (SOMMITA')
29007	1548968.689	5004018.675	63.643	36		X	FOSSO (PIANO SCORR.)
29008	1548968.797	5004017.456	63.541	35		X	FOSSO (SOMMITA')
29009	1548968.831	5004016.804	64.079	35		X	FOSSO (SOMMITA')
29010	1548968.385	5004012.326	64.176	87		X	STRADA (SOMM. SCAVO)
29011	1548932.241	5004009.674	64.202	87		X	STRADA (SOMM. SCAVO)
29012	1548931.671	5004014.027	64.306	35		X	FOSSO (SOMMITA')
29013	1548931.742	5004014.581	63.785	36		X	FOSSO (PIANO SCORR.)
29014	1548931.663	5004015.655	63.631	36		X	FOSSO (PIANO SCORR.)
29015	1548931.314	5004015.968	63.927	35		X	FOSSO (SOMMITA')
29016	1548916.835	5004034.359	64.418	35		X	FOSSO (SOMMITA')
29017	1548917.412	5004034.382	64.000	36		X	FOSSO (PIANO SCORR.)
29018	1548917.772	5004035.719	63.781	36		X	FOSSO (PIANO SCORR.)
29019	1548918.286	5004036.050	64.074	35		X	FOSSO (SOMMITA')
29020	1548923.267	5004016.437	64.222	35		X	FOSSO (SOMMITA')
29021	1548924.026	5004016.472	63.800	35		X	FOSSO (SOMMITA')
29022	1548924.932	5004017.280	63.748	36		X	FOSSO (PIANO SCORR.)
29023	1548925.842	5004017.498	64.153	35		X	FOSSO (SOMMITA')
29024	1548927.765	5004010.603	63.976	35		X	FOSSO (SOMMITA')
29025	1548926.738	5004010.977	63.204	36		X	FOSSO (PIANO SCORR.)

NOME PUNTO	X	Y	Z	CODICE1	CODICE2	INT.	DESCRIZIONE
29026	1548925.051	5004012.045	64.063	35		X	FOSSO (SOMMITA')
29027	1548925.501	5004011.566	63.334	35		X	FOSSO (SOMMITA')
29028	1548926.514	5004009.094	64.227	87		X	STRADA (SOMM. SCAVO)
29029	1548887.799	5004009.072	64.342	35		X	FOSSO (SOMMITA')
29030	1548887.872	5004008.405	63.839	35		X	FOSSO (SOMMITA')
29031	1548890.488	5004006.263	64.284	87		X	STRADA (SOMM. SCAVO)
29032	1548889.480	5004006.854	64.199	35		X	FOSSO (SOMMITA')
29033	1548889.611	5004007.682	63.667	36		X	FOSSO (PIANO SCORR.)
29034	1548853.589	5004006.333	64.265	35		X	FOSSO (SOMMITA')
29035	1548853.676	5004005.947	63.847	35		X	FOSSO (SOMMITA')
29036	1548853.636	5004004.763	63.808	36		X	FOSSO (PIANO SCORR.)
29037	1548853.661	5004003.938	64.351	35		X	FOSSO (SOMMITA')
29038	1548854.137	5004003.658	64.353	87		X	STRADA (SOMM. SCAVO)
29039	1548803.073	5003999.692	64.465	87		X	STRADA (SOMM. SCAVO)
29040	1548802.888	5004000.267	64.410	35		X	FOSSO (SOMMITA')
29041	1548802.797	5004000.944	63.836	36		X	FOSSO (PIANO SCORR.)
29042	1548802.885	5004001.993	63.814	35		X	FOSSO (SOMMITA')
29043	1548802.779	5004002.553	64.386	35		X	FOSSO (SOMMITA')
29044	1548769.348	5003997.112	64.485	87		X	STRADA (SOMM. SCAVO)
29045	1548768.564	5003997.691	64.431	35		X	FOSSO (SOMMITA')
29046	1548768.117	5003998.355	63.900	36		X	FOSSO (PIANO SCORR.)
29047	1548768.132	5003999.301	63.827	35		X	FOSSO (SOMMITA')
29048	1548768.058	5003999.980	64.427	35		X	FOSSO (SOMMITA')
29049	1548733.313	5003994.237	64.492	87		X	STRADA (SOMM. SCAVO)
29050	1548732.739	5003994.768	64.448	35		X	FOSSO (SOMMITA')
29051	1548732.645	5003995.622	63.919	36		X	FOSSO (PIANO SCORR.)
29052	1548732.583	5003996.657	64.136	35		X	FOSSO (SOMMITA')
29053	1548732.511	5003997.142	64.430	35		X	FOSSO (SOMMITA')
29054	1548697.486	5003994.522	64.640	35		X	FOSSO (SOMMITA')
29055	1548697.594	5003993.800	63.957	36		X	FOSSO (PIANO SCORR.)
29056	1548697.364	5003991.725	64.494	87		X	STRADA (SOMM. SCAVO)
29057	1548697.506	5003992.391	64.437	35		X	FOSSO (SOMMITA')
29058	1548697.623	5003993.179	64.017	36		X	FOSSO (PIANO SCORR.)
29059	1548691.780	5003993.919	64.504	35		X	FOSSO (SOMMITA')
29060	1548691.483	5003993.357	63.985	36		X	FOSSO (PIANO SCORR.)
29061	1548691.462	5003992.893	63.997	36		X	FOSSO (PIANO SCORR.)
29062	1548691.351	5003991.997	64.437	35		X	FOSSO (SOMMITA')
29063	1548691.366	5003991.147	64.481	87		X	STRADA (SOMM. SCAVO)
29064	1548652.458	5003988.200	64.520	87		X	STRADA (SOMM. SCAVO)
29065	1548652.236	5003989.092	64.449	35		X	FOSSO (SOMMITA')
29066	1548652.145	5003989.718	64.020	36		X	FOSSO (PIANO SCORR.)
29067	1548651.987	5003990.275	64.052	35		X	FOSSO (SOMMITA')
29068	1548651.879	5003990.886	64.506	35		X	FOSSO (SOMMITA')
29069	1548602.299	5003986.960	64.476	35		X	FOSSO (SOMMITA')
29070	1548602.338	5003986.377	64.097	36		X	FOSSO (PIANO SCORR.)
29071	1548602.197	5003985.846	64.042	36		X	FOSSO (PIANO SCORR.)
29072	1548602.188	5003985.077	64.438	35		X	FOSSO (SOMMITA')
29073	1548602.076	5003984.402	64.471	87		X	STRADA (SOMM. SCAVO)
29074	1548601.135	5003985.620	64.421	30			PALO-ENEL-MT-PUNTI
29075	1548615.335	5003986.404	69.823	30			PALO-ENEL-MT-PUNTI
29076	1548601.477	5003981.988	64.441	87		X	STRADA (SOMM. SCAVO)



NOME PUNTO	X	Y	Z	CODICE1	CODICE2	INT.	DESCRIZIONE
29077	1548601.770	5003981.403	64.378	35		X	FOSSO (SOMMITA')
29078	1548602.237	5003979.669	63.246	36		X	FOSSO (PIANO SCORR.)
29079	1548629.111	5003987.715	64.540	30			PALO-ENEL-MT-PUNTI
29080	1548629.560	5003984.176	64.463	87		X	STRADA (SOMM. SCAVO)
29081	1548629.777	5003983.346	64.335	35		X	FOSSO (SOMMITA')
29082	1548630.149	5003981.760	63.147	35		X	FOSSO (SOMMITA')
29083	1548643.818	5003988.645	69.941	30			PALO-ENEL-MT-PUNTI
29084	1548658.262	5003986.336	64.495	87		X	STRADA (SOMM. SCAVO)
29085	1548659.278	5003985.686	64.409	35		X	FOSSO (SOMMITA')
29086	1548659.832	5003983.970	63.204	35		X	FOSSO (SOMMITA')
29087	1548657.228	5003989.857	64.384	30			PALO-ENEL-MT-PUNTI
29088	1548669.270	5003987.088	64.475	87		X	STRADA (SOMM. SCAVO)
29089	1548669.338	5003985.526	64.344	35		X	FOSSO (SOMMITA')
29090	1548668.816	5003984.660	63.201	36		X	FOSSO (PIANO SCORR.)
29091	1548673.478	5003990.855	69.738	30			PALO-ENEL-MT-PUNTI
29092	1548673.758	5003984.962	63.124	36		X	FOSSO (PIANO SCORR.)
29093	1548673.433	5003986.444	64.283	35		X	FOSSO (SOMMITA')
29094	1548673.791	5003987.612	64.497	87		X	STRADA (SOMM. SCAVO)
29095	1548687.483	5003992.148	64.273	30			PALO-ENEL-MT-PUNTI
29096	1548702.431	5003992.999	69.810	30			PALO-ENEL-MT-PUNTI
29097	1548713.125	5003990.401	64.453	87		X	STRADA (SOMM. SCAVO)
29098	1548713.177	5003989.680	64.335	35		X	FOSSO (SOMMITA')
29099	1548713.522	5003988.003	63.232	35		X	FOSSO (SOMMITA')
29100	1548719.451	5003994.550	64.313	30			PALO-ENEL-MT-PUNTI
29101	1548750.871	5003993.260	64.451	87		X	STRADA (SOMM. SCAVO)
29102	1548750.891	5003992.595	64.391	35		X	FOSSO (SOMMITA')
29103	1548751.284	5003990.798	63.078	35		X	FOSSO (SOMMITA')
29104	1548734.602	5003995.478	69.905	30			PALO-ENEL-MT-PUNTI
29105	1548785.506	5003995.905	64.463	87		X	STRADA (SOMM. SCAVO)
29106	1548750.634	5003996.830	64.331	30			PALO-ENEL-MT-PUNTI
29107	1548785.346	5003995.390	64.427	35		X	FOSSO (SOMMITA')
29108	1548785.538	5003993.273	62.978	35		X	FOSSO (SOMMITA')
29109	1548764.582	5003997.713	69.844	30			PALO-ENEL-MT-PUNTI
29110	1548815.037	5003998.149	64.418	87		X	STRADA (SOMM. SCAVO)
29111	1548779.179	5003998.980	64.069	30			PALO-ENEL-MT-PUNTI
29112	1548814.698	5003997.485	64.398	35		X	FOSSO (SOMMITA')
29113	1548815.211	5003995.546	63.015	35		X	FOSSO (SOMMITA')
29114	1548794.066	5003999.777	69.821	30			PALO-ENEL-MT-PUNTI
29115	1548847.113	5004000.575	64.372	87		X	STRADA (SOMM. SCAVO)
29116	1548846.554	5003999.816	64.303	35		X	FOSSO (SOMMITA')
29117	1548847.389	5003998.129	63.037	35		X	FOSSO (SOMMITA')
29118	1548808.208	5004001.208	64.272	30			PALO-ENEL-MT-PUNTI
29119	1548821.400	5004001.912	69.756	30			PALO-ENEL-MT-PUNTI
29120	1548880.475	5004003.176	64.290	87		X	STRADA (SOMM. SCAVO)
29121	1548880.294	5004002.315	64.188	35		X	FOSSO (SOMMITA')
29122	1548836.595	5004003.350	64.088	30			PALO-ENEL-MT-PUNTI
29123	1548884.575	5004000.881	62.878	35		X	FOSSO (SOMMITA')
29124	1548850.219	5004004.183	69.691	30			PALO-ENEL-MT-PUNTI
29125	1548923.550	5004004.174	62.961	36		X	FOSSO (PIANO SCORR.)
29126	1548923.923	5004005.619	64.119	35		X	FOSSO (SOMMITA')
29127	1548923.284	5004006.508	64.233	87		X	STRADA (SOMM. SCAVO)

NOME PUNTO	X	Y	Z	CODICE1	CODICE2	INT.	DESCRIZIONE
29128	1548864.171	5004005.521	64.143	30			PALO-ENEL-MT-PUNTI
29129	1548929.320	5004004.835	62.944	36		X	FOSSO (PIANO SCORR.)
29130	1548929.106	5004005.671	64.162	35		X	FOSSO (SOMMITA')
29131	1548929.125	5004006.873	64.221	87		X	STRADA (SOMM. SCAVO)
29132	1548877.421	5004006.265	69.561	30			PALO-ENEL-MT-PUNTI
29133	1548892.254	5004007.620	64.046	30			PALO-ENEL-MT-PUNTI
29134	1548905.629	5004008.304	69.536	30			PALO-ENEL-MT-PUNTI
29135	1548920.465	5004009.725	63.977	30			PALO-ENEL-MT-PUNTI
29136	1548931.580	5004010.392	69.471	30			PALO-ENEL-MT-PUNTI
29137	1548962.021	5004009.330	64.174	87		X	STRADA (SOMM. SCAVO)
29138	1548962.114	5004008.720	64.145	35		X	FOSSO (SOMMITA')
29139	1548962.550	5004007.088	63.033	36		X	FOSSO (PIANO SCORR.)
29140	1548952.196	5004012.083	64.250	30			PALO-ENEL-MT-PUNTI
29141	1548978.077	5004008.943	64.137	96		X	ALBERO (ASSE)
29142	1548965.874	5004012.801	69.555	30			PALO-ENEL-MT-PUNTI
29143	1549011.185	5004013.060	64.073	87		X	STRADA (SOMM. SCAVO)
29144	1549011.198	5004012.666	64.016	35		X	FOSSO (SOMMITA')
29145	1548981.126	5004014.197	64.208	30			PALO-ENEL-MT-PUNTI
29146	1548994.512	5004015.138	69.539	30			PALO-ENEL-MT-PUNTI
29147	1549011.182	5004016.444	64.183	30			PALO-ENEL-MT-PUNTI
29148	1548991.007	5004006.989	64.134	35		X	FOSSO (SOMMITA')
29149	1548958.736	5004004.839	64.094	35		X	FOSSO (SOMMITA')
29150	1548957.926	5004005.888	62.945	36		X	FOSSO (PIANO SCORR.)
29151	1548930.066	5004003.397	64.164	35		X	FOSSO (SOMMITA')
29152	1548929.905	5004003.747	63.181	35		X	FOSSO (SOMMITA')
29153	1548939.059	5003971.919	63.699	35		X	FOSSO (SOMMITA')
29154	1548938.232	5003971.663	63.264	36		X	FOSSO (PIANO SCORR.)
29155	1548938.338	5003970.063	63.280	36		X	FOSSO (PIANO SCORR.)
29156	1548936.133	5003971.475	64.142	35		X	FOSSO (SOMMITA')
29157	1548928.583	5004002.995	64.141	35		X	FOSSO (SOMMITA')
29158	1548929.381	5004003.053	63.542	36		X	FOSSO (PIANO SCORR.)
29159	1548923.792	5004003.390	62.857	36		X	FOSSO (PIANO SCORR.)
29160	1548924.134	5004002.981	64.184	35		X	FOSSO (SOMMITA')
29161	1548891.013	5003999.115	64.288	35		X	FOSSO (SOMMITA')
29162	1548890.814	5004000.086	63.002	35		X	FOSSO (SOMMITA')
29163	1548854.715	5003996.440	64.249	35		X	FOSSO (SOMMITA')
29164	1548854.478	5003997.598	63.202	35		X	FOSSO (SOMMITA')
29165	1548823.895	5003994.313	64.366	35		X	FOSSO (SOMMITA')
29166	1548823.898	5003995.296	63.155	35		X	FOSSO (SOMMITA')
29167	1548788.730	5003991.321	64.418	35		X	FOSSO (SOMMITA')
29168	1548788.670	5003992.529	63.115	35		X	FOSSO (SOMMITA')
29169	1548756.725	5003989.165	64.376	35		X	FOSSO (SOMMITA')
29170	1548756.615	5003989.945	63.266	35		X	FOSSO (SOMMITA')
29171	1548729.555	5003986.907	64.372	35		X	FOSSO (SOMMITA')
29172	1548730.238	5003988.161	63.110	35		X	FOSSO (SOMMITA')
29173	1548697.989	5003984.415	64.440	35		X	FOSSO (SOMMITA')
29174	1548697.757	5003985.315	63.346	35		X	FOSSO (SOMMITA')
29175	1548673.889	5003984.274	63.208	36		X	FOSSO (PIANO SCORR.)
29176	1548673.577	5003983.198	64.303	35		X	FOSSO (SOMMITA')
29177	1548669.186	5003982.998	64.205	35		X	FOSSO (SOMMITA')
29178	1548668.893	5003983.545	63.487	36		X	FOSSO (PIANO SCORR.)

NOME PUNTO	X	Y	Z	CODICE1	CODICE2	INT.	DESCRIZIONE
29179	1548664.935	5003983.152	63.310	35		X	FOSSO (SOMMITA')
29180	1548665.593	5003982.247	64.420	35		X	FOSSO (SOMMITA')
29181	1548667.600	5003951.078	63.829	35		X	FOSSO (SOMMITA')
29182	1548666.917	5003951.005	63.255	36		X	FOSSO (PIANO SCORR.)
29183	1548665.366	5003951.067	63.344	36		X	FOSSO (PIANO SCORR.)
29184	1548664.229	5003951.317	64.147	35		X	FOSSO (SOMMITA')
29185	1548663.697	5003982.093	64.456	35		X	FOSSO (SOMMITA')
29186	1548664.262	5003982.741	63.396	35		X	FOSSO (SOMMITA')
29187	1548637.382	5003981.243	63.287	35		X	FOSSO (SOMMITA')
29188	1548637.600	5003979.908	64.508	35		X	FOSSO (SOMMITA')
29189	1548604.206	5003977.610	64.403	35		X	FOSSO (SOMMITA')
29190	1548604.025	5003978.337	63.386	36		X	FOSSO (PIANO SCORR.)
29191	1548603.977	5003971.944	64.081	20		X	PIANO CAMPAGNA
29192	1548604.127	5003944.255	63.981	20		X	PIANO CAMPAGNA
29193	1548629.593	5003973.990	64.132	20		X	PIANO CAMPAGNA
29194	1548633.865	5003947.773	64.022	20		X	PIANO CAMPAGNA
29195	1548654.585	5003975.287	64.060	20		X	PIANO CAMPAGNA
29196	1548656.783	5003951.312	63.977	20		X	PIANO CAMPAGNA
29197	1548679.639	5003975.641	64.148	20		X	PIANO CAMPAGNA
29198	1548680.332	5003955.516	64.129	20		X	PIANO CAMPAGNA
29199	1548705.360	5003976.911	64.051	20		X	PIANO CAMPAGNA
29200	1548706.343	5003958.530	64.047	20		X	PIANO CAMPAGNA
29201	1548730.506	5003978.781	64.098	20		X	PIANO CAMPAGNA
29202	1548732.323	5003960.371	64.101	20		X	PIANO CAMPAGNA
29203	1548764.346	5003980.549	64.094	20		X	PIANO CAMPAGNA
29204	1548765.456	5003962.499	64.066	20		X	PIANO CAMPAGNA
29205	1548798.272	5003982.647	64.047	20		X	PIANO CAMPAGNA
29206	1548805.842	5003965.538	64.058	20		X	PIANO CAMPAGNA
29207	1548832.609	5003984.793	64.023	20		X	PIANO CAMPAGNA
29208	1548836.884	5003964.117	63.991	20		X	PIANO CAMPAGNA
29209	1548867.631	5003986.597	64.019	20		X	PIANO CAMPAGNA
29210	1548870.965	5003966.407	63.990	20		X	PIANO CAMPAGNA
29211	1548900.556	5003987.984	64.036	20		X	PIANO CAMPAGNA
29212	1548902.874	5003968.764	63.998	20		X	PIANO CAMPAGNA
29213	1548922.884	5003990.701	64.063	20		X	PIANO CAMPAGNA
29214	1548928.046	5003969.627	63.959	20		X	PIANO CAMPAGNA
29215	1548946.384	5003974.521	63.759	20		X	PIANO CAMPAGNA
29216	1548939.834	5003994.636	63.837	20		X	PIANO CAMPAGNA
29217	1548982.125	5003979.999	63.794	20		X	PIANO CAMPAGNA
29218	1548978.085	5003997.804	63.819	20		X	PIANO CAMPAGNA
29219	1549017.530	5003978.173	63.729	20		X	PIANO CAMPAGNA
29220	1549012.177	5004000.440	63.872	20		X	PIANO CAMPAGNA
29221	1549008.413	5004029.981	64.005	20		X	PIANO CAMPAGNA
29222	1549009.071	5004048.566	64.094	20		X	PIANO CAMPAGNA
29223	1548974.978	5004026.766	64.035	20		X	PIANO CAMPAGNA
29224	1548970.496	5004053.364	64.047	20		X	PIANO CAMPAGNA
29225	1548940.886	5004025.998	64.012	20		X	PIANO CAMPAGNA
29226	1548921.238	5004051.194	64.050	20		X	PIANO CAMPAGNA
29227	1548912.847	5004022.567	64.118	20		X	PIANO CAMPAGNA
29228	1548904.653	5004045.959	64.120	20		X	PIANO CAMPAGNA
29229	1548878.022	5004019.257	64.103	20		X	PIANO CAMPAGNA

NOME PUNTO	X	Y	Z	CODICE1	CODICE2	INT.	DESCRIZIONE
29230	1548873.724	5004041.975	64.186	20		X	PIANO CAMPAGNA
29231	1548843.693	5004015.185	64.213	20		X	PIANO CAMPAGNA
29232	1548839.056	5004037.418	64.260	20		X	PIANO CAMPAGNA
29233	1548808.654	5004013.143	64.299	20		X	PIANO CAMPAGNA
29234	1548803.896	5004033.710	64.373	20		X	PIANO CAMPAGNA
29235	1548774.049	5004011.034	64.360	20		X	PIANO CAMPAGNA
29236	1548769.275	5004030.105	64.366	20		X	PIANO CAMPAGNA
29237	1548738.707	5004008.459	64.293	20		X	PIANO CAMPAGNA
29238	1548735.810	5004026.853	64.326	20		X	PIANO CAMPAGNA
29239	1548706.465	5004006.289	64.333	20		X	PIANO CAMPAGNA
29240	1548701.413	5004023.504	64.437	20		X	PIANO CAMPAGNA
29241	1548697.762	5004005.965	64.546	87		X	STRADA (SOMM. SCAVO)
29242	1548694.912	5004006.091	64.547	87		X	STRADA (SOMM. SCAVO)
29243	1548668.059	5004023.038	64.401	20		X	PIANO CAMPAGNA
29244	1548669.867	5004005.086	64.355	20		X	PIANO CAMPAGNA
29245	1548633.642	5004018.872	64.406	20		X	PIANO CAMPAGNA
29246	1548635.844	5004002.942	64.398	20		X	PIANO CAMPAGNA
29247	1548602.516	5004014.659	64.403	20		X	PIANO CAMPAGNA
29248	1548603.745	5004001.140	64.352	20		X	PIANO CAMPAGNA
29249	1548868.251	5003990.003	63.966	20		X	PIANO CAMPAGNA
29250	1548839.690	5003984.612	64.022	20		X	PIANO CAMPAGNA
29251	1548885.980	5003969.141	63.985	20		X	PIANO CAMPAGNA
29252	1548860.603	5003958.877	63.980	20		X	PIANO CAMPAGNA
29253	1548906.458	5003950.492	64.008	20		X	PIANO CAMPAGNA
29254	1548880.015	5003931.646	63.923	20		X	PIANO CAMPAGNA
29255	1548923.487	5003930.153	63.901	20		X	PIANO CAMPAGNA
29256	1548902.169	5003911.645	63.864	20		X	PIANO CAMPAGNA
29257	1548945.739	5003908.622	63.875	20		X	PIANO CAMPAGNA
29258	1548921.421	5003889.287	63.817	20		X	PIANO CAMPAGNA
29259	1548951.425	5003885.321	63.688	20		X	PIANO CAMPAGNA
29260	1548938.090	5003865.538	63.732	20		X	PIANO CAMPAGNA
29261	1548954.737	5003842.544	63.630	20		X	PIANO CAMPAGNA
29262	1548975.468	5003817.372	63.702	20		X	PIANO CAMPAGNA
29263	1548940.821	5003822.111	63.599	20		X	PIANO CAMPAGNA
29264	1548918.308	5003814.845	63.596	20		X	PIANO CAMPAGNA
29265	1548924.246	5003843.986	63.730	20		X	PIANO CAMPAGNA
29266	1548904.346	5003871.430	63.857	20		X	PIANO CAMPAGNA
29267	1548899.977	5003842.188	63.689	20		X	PIANO CAMPAGNA
29268	1548883.454	5003899.350	63.833	20		X	PIANO CAMPAGNA
29269	1548879.205	5003873.035	63.783	20		X	PIANO CAMPAGNA
29270	1548868.344	5003920.774	63.885	20		X	PIANO CAMPAGNA
29271	1548863.603	5003897.186	63.821	20		X	PIANO CAMPAGNA
29272	1548853.061	5003941.038	63.942	20		X	PIANO CAMPAGNA
29273	1548845.196	5003920.357	63.882	20		X	PIANO CAMPAGNA
29274	1548837.214	5003963.271	63.998	20		X	PIANO CAMPAGNA
29275	1548827.701	5003941.990	63.997	20		X	PIANO CAMPAGNA
29276	1548820.774	5003982.002	64.105	20		X	PIANO CAMPAGNA
29277	1548811.406	5003963.131	64.046	20		X	PIANO CAMPAGNA
29278	1548793.303	5003982.931	64.049	20		X	PIANO CAMPAGNA
29279	1548765.571	5003980.720	64.101	20		X	PIANO CAMPAGNA
29280	1548732.549	5003978.220	64.102	20		X	PIANO CAMPAGNA

NOME PUNTO	X	Y	Z	CODICE1	CODICE2	INT.	DESCRIZIONE
29281	1548781.389	5003956.826	64.064	20		X	PIANO CAMPAGNA
29282	1548749.204	5003952.148	64.058	20		X	PIANO CAMPAGNA
29283	1548796.183	5003934.268	63.978	20		X	PIANO CAMPAGNA
29284	1548766.028	5003928.391	63.971	20		X	PIANO CAMPAGNA
29285	1548812.111	5003911.744	63.897	20		X	PIANO CAMPAGNA
29286	1548781.667	5003905.357	63.911	20		X	PIANO CAMPAGNA
29287	1548826.668	5003886.977	63.835	20		X	PIANO CAMPAGNA
29288	1548797.584	5003883.413	63.774	20		X	PIANO CAMPAGNA
29289	1548842.913	5003863.120	63.751	20		X	PIANO CAMPAGNA
29290	1548815.607	5003860.118	63.741	20		X	PIANO CAMPAGNA
29291	1548858.857	5003837.239	63.676	20		X	PIANO CAMPAGNA
29292	1548833.795	5003834.547	63.706	20		X	PIANO CAMPAGNA
29293	1548849.890	5003813.160	63.630	20		X	PIANO CAMPAGNA
29294	1548875.496	5003815.157	63.596	20		X	PIANO CAMPAGNA
30001	1548959.693	5003897.109	63.717	35		X	FOSSO (SOMMITA')
30002	1548958.952	5003896.894	63.196	36		X	FOSSO (PIANO SCORR.)
30003	1548957.136	5003896.290	63.777	35		X	FOSSO (SOMMITA')
30004	1548965.710	5003873.958	63.690	35		X	FOSSO (SOMMITA')
30005	1548964.913	5003873.786	63.290	35		X	FOSSO (SOMMITA')
30006	1548957.647	5003896.216	63.342	36		X	FOSSO (PIANO SCORR.)
30007	1548963.852	5003871.496	63.630	35		X	FOSSO (SOMMITA')
30008	1548964.328	5003871.557	63.179	36		X	FOSSO (PIANO SCORR.)
30009	1548972.287	5003848.448	63.618	35		X	FOSSO (SOMMITA')
30010	1548971.604	5003848.015	62.946	35		X	FOSSO (SOMMITA')
30011	1548970.018	5003847.665	63.566	35		X	FOSSO (SOMMITA')
30012	1548970.514	5003847.753	63.213	36		X	FOSSO (PIANO SCORR.)
30013	1548979.887	5003819.049	63.632	35		X	FOSSO (SOMMITA')
30014	1548979.531	5003818.834	62.901	35		X	FOSSO (SOMMITA')
30015	1548977.778	5003817.123	63.774	35		X	FOSSO (SOMMITA')
30016	1548978.258	5003817.333	63.043	36		X	FOSSO (PIANO SCORR.)
30017	1548985.998	5003796.543	63.410	35		X	FOSSO (SOMMITA')
30018	1548985.443	5003796.300	62.754	35		X	FOSSO (SOMMITA')
30019	1548983.526	5003796.043	63.673	35		X	FOSSO (SOMMITA')
30020	1548983.954	5003796.079	63.339	36		X	FOSSO (PIANO SCORR.)
30021	1548991.601	5003775.169	63.407	35		X	FOSSO (SOMMITA')
30022	1548990.943	5003775.198	62.691	35		X	FOSSO (SOMMITA')
30023	1548989.704	5003774.861	62.755	36		X	FOSSO (PIANO SCORR.)
30024	1548989.134	5003774.634	63.497	35		X	FOSSO (SOMMITA')
30025	1548996.002	5003759.690	63.751	96		X	ALBERO (ASSE)
30026	1548998.667	5003749.540	63.296	35		X	FOSSO (SOMMITA')
30027	1548998.082	5003749.325	62.570	35		X	FOSSO (SOMMITA')
30028	1548996.127	5003748.887	63.412	35		X	FOSSO (SOMMITA')
30029	1548996.620	5003749.059	62.883	36		X	FOSSO (PIANO SCORR.)
30030	1549006.245	5003722.888	63.368	35		X	FOSSO (SOMMITA')
30031	1549005.558	5003722.759	62.446	35		X	FOSSO (SOMMITA')
30032	1549005.660	5003713.194	63.488	35		X	FOSSO (SOMMITA')
30033	1549006.368	5003713.560	62.653	36		X	FOSSO (PIANO SCORR.)
30034	1549012.773	5003695.350	62.119	36		X	FOSSO (PIANO SCORR.)
30035	1549013.448	5003695.932	63.312	35		X	FOSSO (SOMMITA')
30036	1549011.244	5003689.239	63.685	35		X	FOSSO (SOMMITA')
30037	1549011.484	5003689.620	62.594	36		X	FOSSO (PIANO SCORR.)

NOME PUNTO	X	Y	Z	CODICE1	CODICE2	INT.	DESCRIZIONE
30038	1548974.468	5003810.194	63.650	35		X	FOSSO (SOMMITA')
30039	1548974.666	5003808.198	63.578	35		X	FOSSO (SOMMITA')
30040	1548973.747	5003809.376	62.984	36		X	FOSSO (PIANO SCORR.)
30041	1548973.763	5003808.804	63.908	35		X	FOSSO (SOMMITA')
30042	1548948.799	5003808.402	63.873	35		X	FOSSO (SOMMITA')
30043	1548948.915	5003807.499	62.845	36		X	FOSSO (PIANO SCORR.)
30044	1548948.887	5003805.432	63.658	35		X	FOSSO (SOMMITA')
30045	1548948.762	5003806.080	62.852	35		X	FOSSO (SOMMITA')
30046	1548913.758	5003805.576	63.837	35		X	FOSSO (SOMMITA')
30047	1548913.981	5003804.926	63.146	36		X	FOSSO (PIANO SCORR.)
30048	1548912.956	5003802.352	63.751	35		X	FOSSO (SOMMITA')
30049	1548913.182	5003803.079	62.973	35		X	FOSSO (SOMMITA')
30050	1548879.445	5003803.092	63.920	35		X	FOSSO (SOMMITA')
30051	1548878.082	5003799.746	63.773	35		X	FOSSO (SOMMITA')
30052	1548878.082	5003800.615	62.872	36		X	FOSSO (PIANO SCORR.)
30053	1548849.291	5003800.775	63.885	35		X	FOSSO (SOMMITA')
30054	1548849.278	5003800.029	63.091	36		X	FOSSO (PIANO SCORR.)
30055	1548849.914	5003797.399	63.734	35		X	FOSSO (SOMMITA')
30056	1548866.967	5003791.932	63.390	20		X	PIANO CAMPAGNA
30057	1548889.210	5003793.146	63.382	20		X	PIANO CAMPAGNA
30058	1548880.040	5003766.354	63.415	20		X	PIANO CAMPAGNA
30059	1548900.325	5003777.556	63.483	20		X	PIANO CAMPAGNA
30060	1548892.564	5003745.408	63.392	20		X	PIANO CAMPAGNA
30061	1548913.285	5003758.452	63.411	20		X	PIANO CAMPAGNA
30062	1548903.165	5003722.396	63.303	20		X	PIANO CAMPAGNA
30063	1548924.328	5003741.186	63.372	20		X	PIANO CAMPAGNA
30064	1548916.437	5003703.785	63.330	20		X	PIANO CAMPAGNA
30065	1548935.788	5003725.135	63.352	20		X	PIANO CAMPAGNA
30066	1548934.713	5003676.067	63.163	20		X	PIANO CAMPAGNA
30067	1548952.957	5003705.447	63.292	20		X	PIANO CAMPAGNA
30068	1548969.096	5003691.037	63.208	20		X	PIANO CAMPAGNA
30069	1548985.225	5003681.807	63.229	20		X	PIANO CAMPAGNA
30070	1548998.931	5003693.497	63.152	20		X	PIANO CAMPAGNA
30071	1549004.503	5003686.692	63.243	20		X	PIANO CAMPAGNA
30072	1549004.271	5003707.464	63.217	20		X	PIANO CAMPAGNA
30073	1548983.818	5003714.807	63.330	20		X	PIANO CAMPAGNA
30074	1548993.570	5003718.055	63.245	20		X	PIANO CAMPAGNA
30075	1548969.611	5003737.882	63.358	20		X	PIANO CAMPAGNA
30076	1548979.698	5003744.885	63.334	20		X	PIANO CAMPAGNA
30077	1548955.432	5003758.836	63.390	20		X	PIANO CAMPAGNA
30078	1548967.405	5003765.052	63.380	20		X	PIANO CAMPAGNA
30079	1548936.069	5003780.058	63.435	20		X	PIANO CAMPAGNA
30080	1548955.143	5003786.734	63.442	20		X	PIANO CAMPAGNA
30081	1548929.254	5003794.158	63.361	20		X	PIANO CAMPAGNA
30082	1548948.680	5003803.134	63.427	20		X	PIANO CAMPAGNA
30083	1548966.541	5003802.872	63.471	20		X	PIANO CAMPAGNA
30084	1548978.389	5003805.716	63.662	20		X	PIANO CAMPAGNA
30085	1548979.409	5003780.731	63.356	20		X	PIANO CAMPAGNA
30086	1548989.386	5003762.593	63.352	20		X	PIANO CAMPAGNA
30087	1548968.190	5003871.048	63.547	20		X	PIANO CAMPAGNA
30088	1548971.322	5003893.419	63.544	20		X	PIANO CAMPAGNA



NOME PUNTO	X	Y	Z	CODICE1	CODICE2	INT.	DESCRIZIONE
30089	1548977.380	5003849.683	63.426	20		X	PIANO CAMPAGNA
30090	1548985.594	5003871.455	63.492	20		X	PIANO CAMPAGNA
30091	1548986.792	5003828.565	63.398	20		X	PIANO CAMPAGNA
30092	1548998.867	5003846.838	63.475	20		X	PIANO CAMPAGNA
30093	1549010.847	5003824.211	63.367	20		X	PIANO CAMPAGNA
30094	1548995.184	5003809.876	63.343	20		X	PIANO CAMPAGNA
30095	1549023.680	5003799.822	63.354	20		X	PIANO CAMPAGNA
30096	1549004.589	5003787.035	63.309	20		X	PIANO CAMPAGNA
30097	1549036.302	5003774.943	63.296	20		X	PIANO CAMPAGNA
30098	1549014.026	5003765.834	63.240	20		X	PIANO CAMPAGNA
30099	1549048.473	5003751.043	63.272	20		X	PIANO CAMPAGNA
30100	1549022.388	5003744.170	63.214	20		X	PIANO CAMPAGNA
30101	1549061.297	5003726.433	63.182	20		X	PIANO CAMPAGNA
30102	1549036.382	5003722.770	63.147	20		X	PIANO CAMPAGNA
30103	1549072.062	5003706.059	63.060	20		X	PIANO CAMPAGNA
30104	1549048.525	5003699.963	63.119	20		X	PIANO CAMPAGNA
30105	1549027.335	5003695.132	63.093	20		X	PIANO CAMPAGNA
30106	1549017.564	5003696.029	63.082	20		X	PIANO CAMPAGNA
30107	1549018.013	5003716.502	63.156	20		X	PIANO CAMPAGNA
30108	1549009.514	5003714.825	63.291	20		X	PIANO CAMPAGNA
30109	1549009.984	5003737.892	63.220	20		X	PIANO CAMPAGNA
30110	1549000.716	5003758.680	63.277	20		X	PIANO CAMPAGNA
30111	1548996.164	5003762.522	63.423	20		X	PIANO CAMPAGNA
30112	1548973.839	5003859.428	63.588	96		X	ALBERO (ASSE)
30113	1548979.342	5003860.766	63.608	96		X	ALBERO (ASSE)
30114	1548981.187	5003833.150	63.523	96		X	ALBERO (ASSE)
30115	1548986.431	5003834.754	63.530	96		X	ALBERO (ASSE)
30116	1548988.458	5003806.864	63.493	96		X	ALBERO (ASSE)
30117	1548993.766	5003808.048	63.451	96		X	ALBERO (ASSE)
30118	1548995.945	5003780.285	63.428	96		X	ALBERO (ASSE)
30119	1549001.224	5003781.611	63.426	96		X	ALBERO (ASSE)
30120	1549004.540	5003748.958	63.349	96		X	ALBERO (ASSE)
30121	1549009.891	5003750.245	63.328	96		X	ALBERO (ASSE)
30122	1549011.921	5003722.532	63.324	96		X	ALBERO (ASSE)
30123	1549017.294	5003724.018	63.292	96		X	ALBERO (ASSE)
30124	1549019.325	5003695.941	63.223	96		X	ALBERO (ASSE)
30125	1549024.776	5003697.395	63.122	96		X	ALBERO (ASSE)
30126	1549030.088	5003698.624	63.222	96		X	ALBERO (ASSE)
30127	1549035.161	5003700.332	63.206	96		X	ALBERO (ASSE)
30128	1549022.553	5003725.333	63.204	96		X	ALBERO (ASSE)
30129	1549028.125	5003726.570	63.210	96		X	ALBERO (ASSE)
30130	1549015.277	5003751.551	63.308	96		X	ALBERO (ASSE)
30131	1549020.654	5003753.220	63.354	96		X	ALBERO (ASSE)
30132	1549007.826	5003777.971	63.302	96		X	ALBERO (ASSE)
30133	1549013.330	5003779.646	63.404	96		X	ALBERO (ASSE)
30134	1549000.616	5003804.388	63.450	96		X	ALBERO (ASSE)
30135	1549005.860	5003805.950	63.453	96		X	ALBERO (ASSE)
30136	1548993.247	5003830.582	63.482	96		X	ALBERO (ASSE)
30137	1548998.590	5003832.003	63.552	96		X	ALBERO (ASSE)
30138	1548987.507	5003851.972	63.552	96		X	ALBERO (ASSE)
30139	1548998.003	5003854.896	63.528	96		X	ALBERO (ASSE)

NOME PUNTO	X	Y	Z	CODICE1	CODICE2	INT.	DESCRIZIONE
30140	1549003.488	5003856.125	63.567	96		X	ALBERO (ASSE)
30141	1549003.958	5003833.778	63.396	96		X	ALBERO (ASSE)
30142	1549009.274	5003834.988	63.512	96		X	ALBERO (ASSE)
30143	1549011.188	5003807.577	63.428	96		X	ALBERO (ASSE)
30144	1549016.664	5003808.413	63.462	96		X	ALBERO (ASSE)
30145	1549018.616	5003780.758	63.429	96		X	ALBERO (ASSE)
30146	1549023.821	5003782.190	63.344	96		X	ALBERO (ASSE)
30147	1549025.783	5003754.698	63.308	96		X	ALBERO (ASSE)
30148	1549031.499	5003755.908	63.367	96		X	ALBERO (ASSE)
30149	1549033.189	5003727.964	63.180	96		X	ALBERO (ASSE)
30150	1549038.491	5003729.818	63.266	96		X	ALBERO (ASSE)
30151	1549040.644	5003701.840	63.192	96		X	ALBERO (ASSE)
30152	1549051.182	5003705.030	63.221	96		X	ALBERO (ASSE)
30153	1549056.190	5003706.426	63.214	96		X	ALBERO (ASSE)
30154	1549043.689	5003731.209	63.225	96		X	ALBERO (ASSE)
30155	1549049.026	5003732.609	63.281	96		X	ALBERO (ASSE)
30156	1549036.403	5003757.626	63.308	96		X	ALBERO (ASSE)
30157	1549041.858	5003759.201	63.385	96		X	ALBERO (ASSE)
30158	1549029.103	5003783.833	63.385	96		X	ALBERO (ASSE)
30159	1549034.548	5003785.139	63.415	96		X	ALBERO (ASSE)
30160	1549021.831	5003810.276	63.499	96		X	ALBERO (ASSE)
30161	1549027.191	5003811.482	63.467	96		X	ALBERO (ASSE)
30162	1549014.531	5003836.477	63.579	96		X	ALBERO (ASSE)
30163	1549019.753	5003838.144	63.493	96		X	ALBERO (ASSE)
30164	1549024.934	5003839.624	63.492	96		X	ALBERO (ASSE)
30165	1549030.368	5003841.174	63.492	96		X	ALBERO (ASSE)
30166	1549037.755	5003814.519	63.442	96		X	ALBERO (ASSE)
30167	1549039.745	5003786.713	63.377	96		X	ALBERO (ASSE)
30168	1549044.583	5003788.246	63.383	96		X	ALBERO (ASSE)
30169	1549047.002	5003760.312	63.366	96		X	ALBERO (ASSE)
30170	1549052.323	5003761.812	63.382	96		X	ALBERO (ASSE)
30171	1549054.401	5003734.117	63.292	96		X	ALBERO (ASSE)
30172	1549059.460	5003735.455	63.326	96		X	ALBERO (ASSE)
30173	1549061.849	5003707.592	63.097	96		X	ALBERO (ASSE)
30174	1549067.076	5003708.452	63.224	96		X	ALBERO (ASSE)
30175	1549068.376	5003696.066	63.426	35		X	FOSSO (SOMMITA')
30176	1549069.113	5003694.636	61.721	36		X	FOSSO (PIANO SCORR.)
30177	1549044.303	5003690.616	63.383	35		X	FOSSO (SOMMITA')
30178	1549044.003	5003688.448	61.777	35		X	FOSSO (SOMMITA')
30179	1549003.533	5003680.915	63.679	35		X	FOSSO (SOMMITA')
30180	1549004.924	5003678.988	62.137	35		X	FOSSO (SOMMITA')
30181	1548960.662	5003670.190	63.596	35		X	FOSSO (SOMMITA')
30182	1548961.024	5003668.696	62.038	35		X	FOSSO (SOMMITA')
30183	1548923.246	5003660.240	63.524	35		X	FOSSO (SOMMITA')
30184	1548923.586	5003658.964	62.402	36		X	FOSSO (PIANO SCORR.)
30185	1549011.987	5003689.069	63.685	35		X	FOSSO (SOMMITA')
31001	1549073.101	5003690.470	63.123	87		X	STRADA (SOMM. SCAVO)
31002	1549072.470	5003691.542	63.123	82		X	STRADA (SOMM.RILEV.)
31003	1549071.357	5003693.398	61.538	36		X	FOSSO (PIANO SCORR.)
31004	1549044.454	5003683.488	63.138	87		X	STRADA (SOMM. SCAVO)
31005	1549044.037	5003684.617	63.193	35		X	FOSSO (SOMMITA')

NOME PUNTO	X	Y	Z	CODICE1	CODICE2	INT.	DESCRIZIONE
31006	1549043.753	5003685.983	61.716	35		X	FOSSO (SOMMITA')
31007	1549005.596	5003673.825	63.017	87		X	STRADA (SOMM. SCAVO)
31008	1549005.405	5003674.429	62.971	35		X	FOSSO (SOMMITA')
31009	1549004.996	5003676.179	61.971	35		X	FOSSO (SOMMITA')
31010	1548976.855	5003666.539	62.987	87		X	STRADA (SOMM. SCAVO)
31011	1548976.640	5003667.103	63.003	35		X	FOSSO (SOMMITA')
31012	1548977.195	5003668.796	61.650	35		X	FOSSO (SOMMITA')
31013	1548947.782	5003659.341	63.051	87		X	STRADA (SOMM. SCAVO)
31014	1548947.313	5003660.416	62.937	82		X	STRADA (SOMM. RILEV.)
31015	1548947.318	5003661.420	61.879	36		X	FOSSO (PIANO SCORR.)
31016	1548946.497	5003660.642	63.075	96		X	ALBERO (ASSE)
31017	1548948.904	5003657.102	62.991	87		X	STRADA (SOMM. SCAVO)
31018	1548949.043	5003656.455	62.934	82		X	STRADA (SOMM. RILEV.)
31019	1548949.532	5003655.464	62.011	36		X	FOSSO (PIANO SCORR.)
31020	1548976.077	5003663.956	62.966	87		X	STRADA (SOMM. SCAVO)
31021	1548976.516	5003663.194	62.923	35		X	FOSSO (SOMMITA')
31022	1548992.561	5003668.226	63.088	87		X	STRADA (SOMM. SCAVO)
31023	1548976.219	5003662.122	62.084	35		X	FOSSO (SOMMITA')
31024	1548992.726	5003667.475	63.144	82		X	STRADA (SOMM. RILEV.)
31025	1548992.555	5003666.106	62.180	35		X	FOSSO (SOMMITA')
31026	1549018.883	5003674.646	62.968	87		X	STRADA (SOMM. SCAVO)
31027	1548992.596	5003665.053	62.137	35		X	FOSSO (SOMMITA')
31028	1548993.209	5003663.579	63.360	35		X	FOSSO (SOMMITA')
31029	1549042.891	5003680.683	63.060	87		X	STRADA (SOMM. SCAVO)
31030	1548981.227	5003660.844	63.358	35		X	FOSSO (SOMMITA')
31031	1548980.739	5003661.671	62.505	35		X	FOSSO (SOMMITA')
31032	1549075.387	5003688.638	63.182	87		X	STRADA (SOMM. SCAVO)
31033	1548949.966	5003653.303	63.320	35		X	FOSSO (SOMMITA')
31034	1548949.770	5003654.034	62.415	36		X	FOSSO (PIANO SCORR.)
31035	1548992.955	5003649.747	62.956	20		X	PIANO CAMPAGNA
31036	1548984.530	5003648.414	63.000	20		X	PIANO CAMPAGNA
31037	1548996.514	5003629.494	62.956	20		X	PIANO CAMPAGNA
31038	1548987.071	5003628.921	63.017	20		X	PIANO CAMPAGNA
31039	1549000.169	5003609.450	62.952	20		X	PIANO CAMPAGNA
31040	1548990.242	5003608.194	63.023	20		X	PIANO CAMPAGNA
31041	1549003.041	5003589.863	63.022	20		X	PIANO CAMPAGNA
31042	1548992.235	5003588.530	63.024	20		X	PIANO CAMPAGNA
31043	1549008.306	5003587.069	63.311	28			POZZETTO-ENEL-PUNTI
31044	1548985.831	5003582.232	71.073	31			LINEA-ENEL-INTER-PUN
31045	1548985.896	5003581.784	72.019	31			LINEA-ENEL-INTER-PUN
31046	1548985.971	5003581.378	71.308	31			LINEA-ENEL-INTER-PUN
31047	1548943.990	5003572.403	63.130	28			POZZETTO-ENEL-PUNTI
31048	1548996.722	5003561.308	62.999	20		X	PIANO CAMPAGNA
31049	1549010.934	5003562.886	63.067	20		X	PIANO CAMPAGNA
31050	1549000.442	5003537.277	63.212	20		X	PIANO CAMPAGNA
31051	1549015.749	5003539.720	63.199	20		X	PIANO CAMPAGNA
31052	1549004.029	5003512.839	63.186	20		X	PIANO CAMPAGNA
31053	1549020.768	5003510.850	63.153	20		X	PIANO CAMPAGNA
31054	1549007.638	5003488.038	63.227	20		X	PIANO CAMPAGNA
31055	1549024.423	5003492.338	63.111	20		X	PIANO CAMPAGNA
31056	1549011.247	5003462.852	63.179	20		X	PIANO CAMPAGNA

NOME PUNTO	X	Y	Z	CODICE1	CODICE2	INT.	DESCRIZIONE
31057	1549029.218	5003465.520	63.149	20		X	PIANO CAMPAGNA
31058	1549014.492	5003438.521	63.194	20		X	PIANO CAMPAGNA
31059	1549033.508	5003439.996	63.171	20		X	PIANO CAMPAGNA
31060	1549018.342	5003414.005	63.206	20		X	PIANO CAMPAGNA
31061	1549038.483	5003413.479	63.100	20		X	PIANO CAMPAGNA
31062	1549021.945	5003388.616	63.214	20		X	PIANO CAMPAGNA
31063	1549041.857	5003388.915	63.140	20		X	PIANO CAMPAGNA
31064	1549025.393	5003363.099	63.164	20		X	PIANO CAMPAGNA
31065	1549046.621	5003362.132	63.112	20		X	PIANO CAMPAGNA
31066	1549055.571	5003369.006	63.187	35		X	FOSSO (SOMMITA')
31067	1549054.897	5003368.931	62.488	36		X	FOSSO (PIANO SCORR.)
31068	1549052.798	5003371.842	62.614	35		X	FOSSO (SOMMITA')
31069	1549052.325	5003371.860	63.264	35		X	FOSSO (SOMMITA')
31070	1549049.073	5003405.244	63.088	35		X	FOSSO (SOMMITA')
31071	1549048.520	5003404.973	62.470	36		X	FOSSO (PIANO SCORR.)
31072	1549047.032	5003404.958	62.648	35		X	FOSSO (SOMMITA')
31073	1549046.521	5003404.903	63.201	35		X	FOSSO (SOMMITA')
31074	1549042.895	5003439.345	63.038	35		X	FOSSO (SOMMITA')
31075	1549042.260	5003439.241	62.621	36		X	FOSSO (PIANO SCORR.)
31076	1549041.952	5003433.213	63.624	96		X	ALBERO (ASSE)
31077	1549040.551	5003437.528	63.247	35		X	FOSSO (SOMMITA')
31078	1549041.293	5003437.754	62.557	35		X	FOSSO (SOMMITA')
31079	1549036.964	5003473.441	63.243	35		X	FOSSO (SOMMITA')
31080	1549036.211	5003473.521	62.671	36		X	FOSSO (PIANO SCORR.)
31081	1549034.796	5003473.031	62.494	35		X	FOSSO (SOMMITA')
31082	1549034.098	5003473.055	63.210	35		X	FOSSO (SOMMITA')
31083	1549030.437	5003510.137	63.187	35		X	FOSSO (SOMMITA')
31084	1549029.733	5003509.929	62.510	36		X	FOSSO (PIANO SCORR.)
31085	1549028.529	5003509.200	62.624	35		X	FOSSO (SOMMITA')
31086	1549027.874	5003509.097	63.218	35		X	FOSSO (SOMMITA')
31087	1549024.990	5003542.585	63.215	35		X	FOSSO (SOMMITA')
31088	1549024.084	5003542.484	62.757	36		X	FOSSO (PIANO SCORR.)
31089	1549023.281	5003537.454	63.156	96		X	ALBERO (ASSE)
31090	1549022.970	5003541.084	62.463	35		X	FOSSO (SOMMITA')
31091	1549021.503	5003541.518	63.335	35		X	FOSSO (SOMMITA')
31092	1549018.604	5003576.316	62.986	35		X	FOSSO (SOMMITA')
31093	1549018.057	5003575.991	62.715	36		X	FOSSO (PIANO SCORR.)
31094	1549016.129	5003574.268	63.416	96		X	ALBERO (ASSE)
31095	1549016.548	5003575.624	62.515	35		X	FOSSO (SOMMITA')
31096	1549015.793	5003575.655	63.238	35		X	FOSSO (SOMMITA')
31097	1549012.338	5003610.623	63.004	35		X	FOSSO (SOMMITA')
31098	1549011.913	5003610.630	62.614	36		X	FOSSO (PIANO SCORR.)
31099	1549010.246	5003610.246	62.375	35		X	FOSSO (SOMMITA')
31100	1549009.661	5003610.503	63.156	35		X	FOSSO (SOMMITA')
31101	1549006.202	5003644.577	63.117	35		X	FOSSO (SOMMITA')
31102	1549005.688	5003644.681	62.758	36		X	FOSSO (PIANO SCORR.)
31103	1549004.102	5003644.082	62.368	35		X	FOSSO (SOMMITA')
31104	1549003.684	5003643.781	63.094	35		X	FOSSO (SOMMITA')
31105	1549003.184	5003660.946	62.954	35		X	FOSSO (SOMMITA')
31106	1549002.845	5003660.863	62.262	36		X	FOSSO (PIANO SCORR.)
31107	1548999.981	5003665.989	62.883	35		X	FOSSO (SOMMITA')

NOME PUNTO	X	Y	Z	CODICE1	CODICE2	INT.	DESCRIZIONE
31108	1549000.067	5003666.371	62.117	35		X	FOSSO (SOMMITA')
31109	1549002.957	5003666.372	63.060	35		X	FOSSO (SOMMITA')
31110	1549002.257	5003666.916	62.179	36		X	FOSSO (PIANO SCORR.)
31111	1548998.136	5003666.120	63.043	35		X	FOSSO (SOMMITA')
31112	1548998.567	5003666.535	62.142	35		X	FOSSO (SOMMITA')
31113	1549007.254	5003667.826	62.997	35		X	FOSSO (SOMMITA')
31114	1549007.069	5003668.401	62.093	36		X	FOSSO (PIANO SCORR.)
31115	1548997.926	5003667.873	62.854	35		X	FOSSO (SOMMITA')
31116	1548998.361	5003667.615	62.151	35		X	FOSSO (SOMMITA')
31117	1549028.691	5003672.835	63.158	35		X	FOSSO (SOMMITA')
31118	1549028.498	5003673.514	62.151	36		X	FOSSO (PIANO SCORR.)
31119	1549027.395	5003675.326	62.772	35		X	FOSSO (SOMMITA')
31120	1549027.681	5003674.705	61.947	35		X	FOSSO (SOMMITA')
31121	1549043.988	5003676.812	63.125	35		X	FOSSO (SOMMITA')
31122	1549043.931	5003677.346	61.997	36		X	FOSSO (PIANO SCORR.)
31123	1549042.818	5003679.796	63.003	35		X	FOSSO (SOMMITA')
31124	1549043.306	5003678.962	62.071	36		X	FOSSO (PIANO SCORR.)
31125	1549044.764	5003676.579	62.393	96		X	ALBERO (ASSE)
31126	1549009.499	5003665.729	62.935	20		X	PIANO CAMPAGNA
31127	1549028.065	5003668.264	62.950	20		X	PIANO CAMPAGNA
31128	1549013.132	5003644.061	62.966	20		X	PIANO CAMPAGNA
31129	1549032.589	5003645.870	62.945	20		X	PIANO CAMPAGNA
31130	1549019.943	5003605.917	62.977	20		X	PIANO CAMPAGNA
31131	1549038.054	5003617.472	62.930	20		X	PIANO CAMPAGNA
31132	1549023.776	5003584.946	62.986	20		X	PIANO CAMPAGNA
31133	1549042.178	5003595.089	62.946	20		X	PIANO CAMPAGNA
31134	1549042.161	5003595.066	70.569	31			LINEA-ENEL-INTER-PUN
31135	1549042.362	5003594.430	71.539	31			LINEA-ENEL-INTER-PUN
31136	1549042.479	5003593.929	70.842	31			LINEA-ENEL-INTER-PUN
31137	1549027.620	5003563.132	63.010	20		X	PIANO CAMPAGNA
31138	1549047.177	5003568.412	62.942	20		X	PIANO CAMPAGNA
31139	1549031.410	5003541.826	63.040	20		X	PIANO CAMPAGNA
31140	1549050.957	5003546.883	63.003	20		X	PIANO CAMPAGNA
31141	1549035.515	5003518.599	63.120	20		X	PIANO CAMPAGNA
31142	1549055.470	5003523.239	63.099	20		X	PIANO CAMPAGNA
31143	1549040.319	5003491.613	63.232	20		X	PIANO CAMPAGNA
31144	1549060.351	5003496.569	63.204	20		X	PIANO CAMPAGNA
31145	1549044.010	5003470.751	63.253	20		X	PIANO CAMPAGNA
31146	1549064.561	5003473.961	63.251	20		X	PIANO CAMPAGNA
31147	1549047.805	5003448.965	63.251	20		X	PIANO CAMPAGNA
31148	1549068.470	5003452.263	63.240	20		X	PIANO CAMPAGNA
31149	1549051.631	5003426.060	63.239	20		X	PIANO CAMPAGNA
31150	1549072.331	5003431.257	63.257	20		X	PIANO CAMPAGNA
31151	1549055.509	5003403.138	63.261	20		X	PIANO CAMPAGNA
31152	1549076.666	5003407.819	63.263	20		X	PIANO CAMPAGNA
31153	1549059.668	5003380.162	63.301	20		X	PIANO CAMPAGNA
31154	1549080.884	5003384.137	63.260	20		X	PIANO CAMPAGNA
31155	1549066.320	5003352.959	63.381	20		X	PIANO CAMPAGNA
31156	1549086.112	5003364.345	63.345	20		X	PIANO CAMPAGNA
31157	1549108.223	5003374.786	63.431	20		X	PIANO CAMPAGNA
31158	1549128.318	5003385.176	63.395	20		X	PIANO CAMPAGNA

NOME PUNTO	X	Y	Z	CODICE1	CODICE2	INT.	DESCRIZIONE
31159	1549102.534	5003396.583	63.320	20		X	PIANO CAMPAGNA
31160	1549124.805	5003404.295	63.326	20		X	PIANO CAMPAGNA
31161	1549098.368	5003418.440	63.295	20		X	PIANO CAMPAGNA
31162	1549121.917	5003420.838	63.319	20		X	PIANO CAMPAGNA
31163	1549094.194	5003442.935	63.318	20		X	PIANO CAMPAGNA
31164	1549117.184	5003446.488	63.301	20		X	PIANO CAMPAGNA
31165	1549090.184	5003467.098	63.278	20		X	PIANO CAMPAGNA
31166	1549113.090	5003470.457	63.322	20		X	PIANO CAMPAGNA
31167	1549086.697	5003491.433	63.212	20		X	PIANO CAMPAGNA
31168	1549108.421	5003494.172	63.257	20		X	PIANO CAMPAGNA
31169	1549083.666	5003515.176	63.153	20		X	PIANO CAMPAGNA
31170	1549104.291	5003517.544	63.206	20		X	PIANO CAMPAGNA
31171	1549078.031	5003540.860	63.070	20		X	PIANO CAMPAGNA
31172	1549099.868	5003541.831	63.113	20		X	PIANO CAMPAGNA
31173	1549073.324	5003568.962	62.997	20		X	PIANO CAMPAGNA
31174	1549094.497	5003570.967	63.026	20		X	PIANO CAMPAGNA
31175	1549069.123	5003591.959	62.985	20		X	PIANO CAMPAGNA
31176	1549090.234	5003594.717	63.025	20		X	PIANO CAMPAGNA
31177	1549072.564	5003601.459	62.888	28			POZZETTO-ENEL-PUNTI
31178	1549085.542	5003619.628	62.935	20		X	PIANO CAMPAGNA
31179	1549061.179	5003615.727	62.925	20		X	PIANO CAMPAGNA
31180	1549081.282	5003643.029	62.883	20		X	PIANO CAMPAGNA
31181	1549052.509	5003664.242	62.841	20		X	PIANO CAMPAGNA
31182	1549076.631	5003670.372	62.740	20		X	PIANO CAMPAGNA
31183	1549100.216	5003677.201	62.761	20		X	PIANO CAMPAGNA
31184	1549124.690	5003682.707	62.809	20		X	PIANO CAMPAGNA
31185	1549104.873	5003652.970	62.904	20		X	PIANO CAMPAGNA
31186	1549129.227	5003658.273	62.887	20		X	PIANO CAMPAGNA
31187	1549109.097	5003628.747	62.920	20		X	PIANO CAMPAGNA
31188	1549132.951	5003634.323	62.926	20		X	PIANO CAMPAGNA
31189	1549113.466	5003605.419	62.982	20		X	PIANO CAMPAGNA
31190	1549138.818	5003616.497	62.899	28			POZZETTO-ENEL-PUNTI
31191	1549141.830	5003594.169	63.008	20		X	PIANO CAMPAGNA
31192	1549112.532	5003611.301	62.995	20		X	PIANO CAMPAGNA
31193	1549112.486	5003611.145	70.615	31			LINEA-ENEL-INTER-PUN
31194	1549112.853	5003610.104	71.589	31			LINEA-ENEL-INTER-PUN
31195	1549112.803	5003609.177	70.858	31			LINEA-ENEL-INTER-PUN
31196	1549145.804	5003571.562	63.099	20		X	PIANO CAMPAGNA
31197	1549119.539	5003569.984	62.934	20		X	PIANO CAMPAGNA
31198	1549149.768	5003546.994	63.097	20		X	PIANO CAMPAGNA
31199	1549124.813	5003541.466	63.084	20		X	PIANO CAMPAGNA
31200	1549153.346	5003523.235	63.198	20		X	PIANO CAMPAGNA
31201	1549129.764	5003514.514	63.183	20		X	PIANO CAMPAGNA
31202	1549156.926	5003497.828	63.292	20		X	PIANO CAMPAGNA
31203	1549161.524	5003471.704	63.308	20		X	PIANO CAMPAGNA
31204	1549138.900	5003466.802	63.324	20		X	PIANO CAMPAGNA
31205	1549161.480	5003471.731	63.310	20		X	PIANO CAMPAGNA
31206	1549143.342	5003441.708	63.340	20		X	PIANO CAMPAGNA
31207	1549165.358	5003445.682	63.262	20		X	PIANO CAMPAGNA
31208	1549148.366	5003415.824	63.322	20		X	PIANO CAMPAGNA
31209	1549168.384	5003419.689	63.245	20		X	PIANO CAMPAGNA



NOME PUNTO	X	Y	Z	CODICE1	CODICE2	INT.	DESCRIZIONE
31210	1549154.236	5003394.263	63.423	20		X	PIANO CAMPAGNA
31211	1549171.749	5003406.295	63.389	20		X	PIANO CAMPAGNA
31212	1549194.909	5003422.431	63.287	20		X	PIANO CAMPAGNA
31217	1549191.760	5003443.611	63.325	20		X	PIANO CAMPAGNA
31218	1549198.093	5003431.148	63.510	96		X	ALBERO (ASSE)
31223	1549194.139	5003452.676	63.173	96		X	ALBERO (ASSE)
31224	1549186.517	5003473.654	63.316	20		X	PIANO CAMPAGNA
31225	1549183.624	5003491.320	63.210	20		X	PIANO CAMPAGNA
31226	1549185.449	5003503.004	63.182	35		X	FOSSO (SOMMITA')
31227	1549180.513	5003508.874	63.270	20		X	PIANO CAMPAGNA
31228	1549184.716	5003502.855	62.607	35		X	FOSSO (SOMMITA')
31229	1549181.886	5003508.753	63.267	35		X	FOSSO (SOMMITA')
31230	1549182.497	5003508.844	62.799	36		X	FOSSO (PIANO SCORR.)
31231	1549183.270	5003518.898	63.378	96		X	ALBERO (ASSE)
31232	1549175.855	5003532.786	63.190	20		X	PIANO CAMPAGNA
31233	1549177.209	5003532.835	63.169	35		X	FOSSO (SOMMITA')
31234	1549177.812	5003532.777	62.716	36		X	FOSSO (PIANO SCORR.)
31235	1549179.026	5003540.474	63.231	35		X	FOSSO (SOMMITA')
31236	1549178.114	5003540.558	62.744	35		X	FOSSO (SOMMITA')
31237	1549170.693	5003557.563	63.275	20		X	PIANO CAMPAGNA
31238	1549172.393	5003557.861	63.284	35		X	FOSSO (SOMMITA')
31239	1549173.094	5003558.117	62.609	36		X	FOSSO (PIANO SCORR.)
31240	1549175.268	5003557.693	63.185	35		X	FOSSO (SOMMITA')
31241	1549175.145	5003557.631	62.774	35		X	FOSSO (SOMMITA')
31242	1549165.843	5003585.258	63.064	20		X	PIANO CAMPAGNA
31243	1549167.744	5003585.515	63.190	35		X	FOSSO (SOMMITA')
31244	1549168.437	5003585.638	62.667	36		X	FOSSO (PIANO SCORR.)
31245	1549169.996	5003585.263	62.848	35		X	FOSSO (SOMMITA')
31246	1549170.813	5003585.573	63.273	35		X	FOSSO (SOMMITA')
31247	1549161.699	5003611.508	62.959	20		X	PIANO CAMPAGNA
31248	1549163.003	5003611.679	63.138	35		X	FOSSO (SOMMITA')
31249	1549163.678	5003611.636	62.614	36		X	FOSSO (PIANO SCORR.)
31250	1549165.102	5003611.510	62.503	35		X	FOSSO (SOMMITA')
31251	1549165.827	5003611.613	63.109	35		X	FOSSO (SOMMITA')
31252	1549159.396	5003619.846	71.170	31			LINEA-ENEL-INTER-PUN
31253	1549159.339	5003620.940	71.769	31			LINEA-ENEL-INTER-PUN
31254	1549159.208	5003621.974	70.664	31			LINEA-ENEL-INTER-PUN
31255	1549157.655	5003640.095	63.006	35		X	FOSSO (SOMMITA')
31256	1549158.198	5003640.085	62.683	36		X	FOSSO (PIANO SCORR.)
31257	1549159.929	5003640.246	62.569	35		X	FOSSO (SOMMITA')
31258	1549160.563	5003640.338	63.089	35		X	FOSSO (SOMMITA')
31259	1549155.610	5003639.229	62.993	20		X	PIANO CAMPAGNA
31260	1549154.971	5003667.247	62.246	35		X	FOSSO (SOMMITA')
31261	1549155.882	5003667.406	62.989	35		X	FOSSO (SOMMITA')
31262	1549151.075	5003666.315	62.853	20		X	PIANO CAMPAGNA
31263	1549152.939	5003666.513	62.975	35		X	FOSSO (SOMMITA')
31264	1549153.776	5003666.531	62.372	36		X	FOSSO (PIANO SCORR.)
31265	1549147.893	5003687.714	62.928	20		X	PIANO CAMPAGNA
31266	1549149.215	5003687.822	63.063	35		X	FOSSO (SOMMITA')
31267	1549149.734	5003688.210	62.405	36		X	FOSSO (PIANO SCORR.)
31268	1549151.266	5003688.151	62.393	35		X	FOSSO (SOMMITA')

NOME PUNTO	X	Y	Z	CODICE1	CODICE2	INT.	DESCRIZIONE
31269	1549151.801	5003688.313	63.016	35		X	FOSSO (SOMMITA')
31270	1549146.039	5003696.777	63.012	20		X	PIANO CAMPAGNA
31271	1549149.023	5003701.631	62.811	35		X	FOSSO (SOMMITA')
31272	1549148.699	5003702.070	62.155	36		X	FOSSO (PIANO SCORR.)
31273	1549146.646	5003701.510	62.733	35		X	FOSSO (SOMMITA')
31274	1549146.970	5003702.029	62.249	36		X	FOSSO (PIANO SCORR.)
31275	1549161.121	5003696.425	62.979	20		X	PIANO CAMPAGNA
31276	1549164.150	5003679.790	62.821	20		X	PIANO CAMPAGNA
31277	1549182.425	5003701.088	62.983	20		X	PIANO CAMPAGNA
31278	1549185.090	5003683.979	62.823	20		X	PIANO CAMPAGNA
31279	1549204.973	5003706.553	62.890	20		X	PIANO CAMPAGNA
31280	1549208.471	5003688.892	62.917	20		X	PIANO CAMPAGNA
31281	1549228.821	5003712.785	62.896	20		X	PIANO CAMPAGNA
31282	1549232.455	5003693.389	62.830	20		X	PIANO CAMPAGNA
31283	1549253.131	5003717.046	62.865	20		X	PIANO CAMPAGNA
31284	1549256.216	5003699.079	62.892	20		X	PIANO CAMPAGNA
31285	1549277.439	5003723.016	62.903	20		X	PIANO CAMPAGNA
31286	1549281.189	5003704.960	62.779	20		X	PIANO CAMPAGNA
31287	1549301.864	5003728.553	62.813	20		X	PIANO CAMPAGNA
31288	1549305.040	5003710.289	62.816	20		X	PIANO CAMPAGNA
31289	1549332.801	5003717.041	62.861	20		X	PIANO CAMPAGNA
31290	1549329.073	5003734.498	62.783	20		X	PIANO CAMPAGNA
31291	1549346.992	5003720.566	62.848	20		X	PIANO CAMPAGNA
31292	1549339.288	5003736.143	62.842	20		X	PIANO CAMPAGNA
31293	1549353.896	5003692.352	62.930	20		X	PIANO CAMPAGNA
31294	1549359.102	5003666.552	62.979	20		X	PIANO CAMPAGNA
31295	1549359.091	5003666.524	70.798	31			LINEA-ENEL-INTER-PUN
31296	1549359.214	5003666.164	71.733	31			LINEA-ENEL-INTER-PUN
31297	1549359.142	5003665.714	70.811	31			LINEA-ENEL-INTER-PUN
31298	1549331.703	5003686.585	62.923	20		X	PIANO CAMPAGNA
31299	1549333.532	5003660.597	63.057	28			POZZETTO-ENEL-PUNTI
31300	1549331.680	5003686.619	62.922	20		X	PIANO CAMPAGNA
31301	1549302.375	5003653.799	62.901	20		X	PIANO CAMPAGNA
31302	1549302.389	5003653.745	70.794	31			LINEA-ENEL-INTER-PUN
31303	1549302.453	5003653.365	71.598	31			LINEA-ENEL-INTER-PUN
31304	1549302.348	5003652.808	70.733	31			LINEA-ENEL-INTER-PUN
31305	1549306.026	5003681.164	62.866	20		X	PIANO CAMPAGNA
31306	1549268.444	5003645.753	63.166	28			POZZETTO-ENEL-PUNTI
31307	1549277.378	5003675.183	62.816	20		X	PIANO CAMPAGNA
31308	1549248.969	5003641.723	62.993	20		X	PIANO CAMPAGNA
31309	1549248.945	5003641.691	70.978	31			LINEA-ENEL-INTER-PUN
31310	1549249.057	5003641.315	71.809	31			LINEA-ENEL-INTER-PUN
31311	1549249.068	5003640.770	70.901	31			LINEA-ENEL-INTER-PUN
31312	1549246.842	5003669.167	62.897	20		X	PIANO CAMPAGNA
31313	1549203.946	5003631.323	63.156	28			POZZETTO-ENEL-PUNTI
31314	1549197.285	5003630.758	63.030	20		X	PIANO CAMPAGNA
31315	1549219.023	5003663.939	62.928	20		X	PIANO CAMPAGNA
31316	1549193.264	5003659.148	62.940	20		X	PIANO CAMPAGNA
31317	1549171.366	5003629.404	62.955	20		X	PIANO CAMPAGNA
31318	1549159.941	5003654.817	62.855	20		X	PIANO CAMPAGNA
33001	1549086.916	5003693.608	63.165	87		X	STRADA (SOMM. SCAVO)

NOME PUNTO	X	Y	Z	CODICE1	CODICE2	INT.	DESCRIZIONE
33002	1549110.666	5003699.584	63.129	87		X	STRADA (SOMM. SCAVO)
33003	1549133.960	5003705.259	63.183	87		X	STRADA (SOMM. SCAVO)
33004	1549166.238	5003713.134	63.147	87		X	STRADA (SOMM. SCAVO)
33005	1549190.503	5003718.908	63.123	87		X	STRADA (SOMM. SCAVO)
33006	1549212.669	5003724.401	63.082	87		X	STRADA (SOMM. SCAVO)
33007	1549237.032	5003730.303	63.039	87		X	STRADA (SOMM. SCAVO)
33008	1549265.297	5003737.433	63.055	87		X	STRADA (SOMM. SCAVO)
33009	1549292.611	5003743.821	63.059	87		X	STRADA (SOMM. SCAVO)
33010	1549326.268	5003752.138	63.065	87		X	STRADA (SOMM. SCAVO)
33011	1549344.977	5003756.936	63.184	87		X	STRADA (SOMM. SCAVO)
33012	1549355.243	5003759.743	63.542	87		X	STRADA (SOMM. SCAVO)
33013	1549354.748	5003756.500	63.491	87		X	STRADA (SOMM. SCAVO)
33014	1549336.182	5003751.625	63.018	87		X	STRADA (SOMM. SCAVO)
33015	1549306.166	5003744.740	63.087	87		X	STRADA (SOMM. SCAVO)
33016	1549283.061	5003739.334	63.088	87		X	STRADA (SOMM. SCAVO)
33017	1549255.599	5003732.664	63.015	87		X	STRADA (SOMM. SCAVO)
33018	1549226.059	5003725.465	63.061	87		X	STRADA (SOMM. SCAVO)
33019	1549193.715	5003717.350	63.049	87		X	STRADA (SOMM. SCAVO)
33020	1549170.223	5003711.666	63.145	87		X	STRADA (SOMM. SCAVO)
33021	1549131.234	5003701.979	63.265	87		X	STRADA (SOMM. SCAVO)
33022	1549099.428	5003694.677	63.219	87		X	STRADA (SOMM. SCAVO)
33023	1549071.529	5003687.621	63.195	87		X	STRADA (SOMM. SCAVO)
33024	1549071.349	5003686.681	63.148	35		X	FOSSO (SOMMITA')
33025	1549071.525	5003685.940	62.248	36		X	FOSSO (PIANO SCORR.)
33026	1549095.942	5003693.006	63.204	35		X	FOSSO (SOMMITA')
33027	1549096.418	5003691.670	61.946	35		X	FOSSO (SOMMITA')
33028	1549121.296	5003698.761	63.079	35		X	FOSSO (SOMMITA')
33029	1549121.349	5003697.540	61.982	35		X	FOSSO (SOMMITA')
33030	1549121.694	5003696.607	61.986	35		X	FOSSO (SOMMITA')
33031	1549122.270	5003695.469	63.125	35		X	FOSSO (SOMMITA')
33032	1549097.456	5003689.539	63.004	35		X	FOSSO (SOMMITA')
33033	1549097.114	5003689.905	62.068	35		X	FOSSO (SOMMITA')
33034	1549070.867	5003683.135	62.885	35		X	FOSSO (SOMMITA')
33035	1549070.718	5003683.600	62.212	36		X	FOSSO (PIANO SCORR.)
33036	1549128.416	5003699.722	63.136	35		X	FOSSO (SOMMITA')
33037	1549128.746	5003699.310	62.289	36		X	FOSSO (PIANO SCORR.)
33038	1549168.246	5003710.033	63.107	35		X	FOSSO (SOMMITA')
33039	1549168.660	5003709.125	62.129	35		X	FOSSO (SOMMITA')
33040	1549194.414	5003716.433	63.104	35		X	FOSSO (SOMMITA')
33041	1549194.847	5003715.515	62.003	35		X	FOSSO (SOMMITA')
33042	1549225.969	5003724.202	63.030	35		X	FOSSO (SOMMITA')
33043	1549226.105	5003723.349	62.104	35		X	FOSSO (SOMMITA')
33044	1549258.359	5003732.116	63.060	35		X	FOSSO (SOMMITA')
33045	1549258.547	5003731.350	62.166	35		X	FOSSO (SOMMITA')
33046	1549292.501	5003740.223	62.991	35		X	FOSSO (SOMMITA')
33047	1549292.756	5003739.434	61.779	35		X	FOSSO (SOMMITA')
33048	1549332.268	5003749.719	62.964	35		X	FOSSO (SOMMITA')
33049	1549332.248	5003748.135	61.568	35		X	FOSSO (SOMMITA')
33050	1549332.767	5003747.363	61.592	35		X	FOSSO (SOMMITA')
33051	1549333.635	5003745.808	62.965	35		X	FOSSO (SOMMITA')
33052	1549282.883	5003734.045	63.161	35		X	FOSSO (SOMMITA')

NOME PUNTO	X	Y	Z	CODICE1	CODICE2	INT.	DESCRIZIONE
33053	1549282.453	5003734.849	62.150	35		X	FOSSO (SOMMITA')
33054	1549222.926	5003719.579	63.128	35		X	FOSSO (SOMMITA')
33055	1549222.919	5003720.442	61.986	35		X	FOSSO (SOMMITA')
33056	1549192.712	5003712.417	63.055	35		X	FOSSO (SOMMITA')
33057	1549192.325	5003713.039	62.080	35		X	FOSSO (SOMMITA')
33058	1549128.687	5003697.495	63.141	35		X	FOSSO (SOMMITA')
33059	1549128.789	5003698.111	62.131	36		X	FOSSO (PIANO SCORR.)
34039	1549278.241	5003433.505	64.154	29			PALO-ENEL-BT-PUNTI
34048	1549203.569	5003377.946	63.299	27			TRALICCIO-BT-PUNTI
34049	1549201.102	5003382.421	63.295	27			TRALICCIO-BT-PUNTI
34050	1549162.469	5003377.199	64.150	29			PALO-ENEL-BT-PUNTI
34067	1549187.758	5003358.488	63.204	20		X	PIANO CAMPAGNA
34068	1549197.940	5003364.089	63.227	20		X	PIANO CAMPAGNA
34069	1549215.596	5003352.609	63.287	20		X	PIANO CAMPAGNA
34070	1549233.514	5003340.552	63.080	20		X	PIANO CAMPAGNA
34071	1549249.661	5003329.194	63.139	20		X	PIANO CAMPAGNA
34072	1549262.073	5003311.458	63.054	20		X	PIANO CAMPAGNA
34073	1549274.835	5003291.718	63.099	20		X	PIANO CAMPAGNA
34074	1549287.000	5003272.998	63.041	20		X	PIANO CAMPAGNA
34075	1549302.243	5003252.869	63.327	20		X	PIANO CAMPAGNA
34076	1549310.866	5003253.684	64.065	81		X	RECINZ. (AX SU TER.)
34077	1549414.641	5003277.813	64.079	81		X	RECINZ. (AX SU TER.)
34078	1549383.937	5003288.673	62.935	20		X	PIANO CAMPAGNA
34079	1549365.806	5003309.639	62.937	20		X	PIANO CAMPAGNA
34080	1549355.164	5003324.742	62.937	20		X	PIANO CAMPAGNA
34081	1549339.751	5003310.453	62.969	20		X	PIANO CAMPAGNA
34082	1549351.357	5003294.291	62.977	20		X	PIANO CAMPAGNA
34083	1549363.676	5003279.897	62.945	20		X	PIANO CAMPAGNA
34084	1549348.751	5003283.023	62.941	20		X	PIANO CAMPAGNA
34085	1549340.404	5003280.103	62.954	20		X	PIANO CAMPAGNA
34086	1549331.016	5003277.357	62.994	20		X	PIANO CAMPAGNA
34087	1549320.844	5003274.484	63.053	20		X	PIANO CAMPAGNA
34088	1549315.019	5003271.320	63.003	20		X	PIANO CAMPAGNA
34089	1549302.151	5003276.790	63.030	20		X	PIANO CAMPAGNA
34090	1549248.158	5003327.518	63.127	87		X	STRADA (SOMM. SCAVO)
34091	1549276.162	5003286.114	63.333	87		X	STRADA (SOMM. SCAVO)
34092	1549304.094	5003244.609	63.349	87		X	STRADA (SOMM. SCAVO)
34093	1549294.277	5003237.885	63.390	87		X	STRADA (SOMM. SCAVO)
34094	1549266.280	5003279.354	63.323	87		X	STRADA (SOMM. SCAVO)
34095	1549238.318	5003320.779	63.158	87		X	STRADA (SOMM. SCAVO)
34096	1549218.408	5003372.543	63.237	20		X	PIANO CAMPAGNA
34097	1549240.682	5003360.499	63.303	20		X	PIANO CAMPAGNA
34098	1549250.070	5003346.826	63.136	20		X	PIANO CAMPAGNA
34099	1549269.785	5003329.808	63.136	20		X	PIANO CAMPAGNA
34100	1549286.683	5003312.957	63.085	20		X	PIANO CAMPAGNA
34101	1549295.645	5003300.325	63.092	20		X	PIANO CAMPAGNA
34102	1549307.673	5003283.241	63.031	20		X	PIANO CAMPAGNA
34103	1549326.231	5003285.457	62.986	20		X	PIANO CAMPAGNA
34104	1549316.516	5003300.331	63.011	20		X	PIANO CAMPAGNA
34105	1549303.851	5003317.717	63.038	20		X	PIANO CAMPAGNA
34106	1549290.238	5003335.591	63.075	20		X	PIANO CAMPAGNA

NOME PUNTO	X	Y	Z	CODICE1	CODICE2	INT.	DESCRIZIONE
34107	1549274.174	5003350.004	63.110	20		X	PIANO CAMPAGNA
34108	1549260.256	5003372.325	63.177	20		X	PIANO CAMPAGNA
34109	1549252.163	5003388.376	63.158	20		X	PIANO CAMPAGNA
34110	1549274.966	5003397.752	63.030	20		X	PIANO CAMPAGNA
34111	1549290.881	5003378.294	62.987	20		X	PIANO CAMPAGNA
34112	1549303.753	5003359.896	63.011	20		X	PIANO CAMPAGNA
34113	1549320.405	5003344.306	63.048	20		X	PIANO CAMPAGNA
34114	1549332.867	5003329.035	62.993	20		X	PIANO CAMPAGNA
34115	1549343.170	5003310.224	62.984	20		X	PIANO CAMPAGNA
34116	1549357.089	5003292.637	62.966	20		X	PIANO CAMPAGNA
34117	1549379.896	5003305.376	62.947	20		X	PIANO CAMPAGNA
34118	1549364.041	5003324.161	62.927	20		X	PIANO CAMPAGNA
34119	1549353.156	5003342.001	62.947	20		X	PIANO CAMPAGNA
34120	1549338.531	5003357.867	62.938	20		X	PIANO CAMPAGNA
34121	1549335.905	5003380.255	62.905	20		X	PIANO CAMPAGNA
34122	1549324.306	5003403.559	62.875	20		X	PIANO CAMPAGNA
34123	1549305.784	5003416.836	62.919	20		X	PIANO CAMPAGNA
34124	1549227.804	5003391.841	63.175	20		X	PIANO CAMPAGNA
34125	1549227.480	5003392.276	63.238	20		X	PIANO CAMPAGNA
34126	1549227.681	5003393.511	63.256	20		X	PIANO CAMPAGNA
34127	1549227.564	5003393.832	63.264	20		X	PIANO CAMPAGNA
34128	1549227.631	5003394.146	63.293	20		X	PIANO CAMPAGNA
34129	1549180.468	5003368.046	63.203	20		X	PIANO CAMPAGNA
34130	1549180.169	5003368.405	63.183	20		X	PIANO CAMPAGNA
34131	1549179.610	5003369.771	63.188	20		X	PIANO CAMPAGNA
34132	1549179.599	5003370.305	63.200	20		X	PIANO CAMPAGNA
34133	1549179.431	5003370.917	63.226	20		X	PIANO CAMPAGNA
36001	1549414.574	5003277.823	64.079	81		X	RECINZ. (AX SU TER.)
36002	1549424.759	5003159.773	64.050	81		X	RECINZ. (AX SU TER.)
36003	1549438.759	5003166.310	61.868	36		X	FOSSO (PIANO SCORR.)
36004	1549439.908	5003166.545	62.512	35		X	FOSSO (SOMMITA')
36005	1549443.203	5003133.179	63.341	35		X	FOSSO (SOMMITA')
36006	1549441.949	5003132.924	62.235	35		X	FOSSO (SOMMITA')
36007	1549445.875	5003103.771	63.134	35		X	FOSSO (SOMMITA')
36008	1549445.061	5003103.325	62.115	35		X	FOSSO (SOMMITA')
36009	1549449.368	5003072.705	63.318	35		X	FOSSO (SOMMITA')
36010	1549448.379	5003072.501	61.975	35		X	FOSSO (SOMMITA')
36011	1549452.835	5003038.935	63.276	35		X	FOSSO (SOMMITA')
36012	1549451.769	5003038.353	62.060	35		X	FOSSO (SOMMITA')
36013	1549454.842	5003016.235	63.035	35		X	FOSSO (SOMMITA')
36014	1549454.363	5003016.126	62.090	35		X	FOSSO (SOMMITA')
36015	1549459.128	5003007.150	62.984	35		X	FOSSO (SOMMITA')
36016	1549458.250	5003005.427	61.789	35		X	FOSSO (SOMMITA')
36017	1549465.982	5002998.381	62.873	35		X	FOSSO (SOMMITA')
36018	1549465.408	5002997.532	61.715	35		X	FOSSO (SOMMITA')
36019	1549471.022	5002990.618	62.860	35		X	FOSSO (SOMMITA')
36020	1549470.231	5002989.970	61.624	35		X	FOSSO (SOMMITA')
36021	1549473.549	5002981.451	62.721	35		X	FOSSO (SOMMITA')
36022	1549472.266	5002981.356	61.639	35		X	FOSSO (SOMMITA')
36023	1549470.250	5002979.879	62.776	35		X	FOSSO (SOMMITA')
36024	1549470.534	5002980.891	61.603	35		X	FOSSO (SOMMITA')

NOME PUNTO	X	Y	Z	CODICE1	CODICE2	INT.	DESCRIZIONE
36025	1549465.738	5002989.489	62.872	35		X	FOSSO (SOMMITA')
36026	1549466.280	5002990.175	61.658	35		X	FOSSO (SOMMITA')
36027	1549462.001	5002994.489	62.926	35		X	FOSSO (SOMMITA')
36028	1549462.314	5002995.602	61.566	35		X	FOSSO (SOMMITA')
36029	1549454.871	5003003.076	62.974	35		X	FOSSO (SOMMITA')
36030	1549455.463	5003003.789	61.967	35		X	FOSSO (SOMMITA')
36031	1549451.869	5003010.822	63.297	96		X	ALBERO (ASSE)
36032	1549445.544	5003046.999	63.378	96		X	ALBERO (ASSE)
36033	1549447.417	5003050.390	63.174	35		X	FOSSO (SOMMITA')
36034	1549447.801	5003050.384	61.923	35		X	FOSSO (SOMMITA')
36035	1549436.630	5003166.287	62.979	35		X	FOSSO (SOMMITA')
36036	1549437.687	5003166.180	62.101	36		X	FOSSO (PIANO SCORR.)
36037	1549444.857	5003160.640	63.169	20		X	PIANO CAMPAGNA
36038	1549461.151	5003130.379	63.142	20		X	PIANO CAMPAGNA
36039	1549475.189	5003103.674	63.113	20		X	PIANO CAMPAGNA
36040	1549486.671	5003075.349	63.035	20		X	PIANO CAMPAGNA
36041	1549500.124	5003046.731	63.028	20		X	PIANO CAMPAGNA
36042	1549509.181	5003028.888	62.902	20		X	PIANO CAMPAGNA
36043	1549488.863	5003025.606	62.927	20		X	PIANO CAMPAGNA
36044	1549475.667	5003050.205	63.009	20		X	PIANO CAMPAGNA
36045	1549462.980	5003075.760	63.054	20		X	PIANO CAMPAGNA
36046	1549450.481	5003103.407	63.198	20		X	PIANO CAMPAGNA
36047	1549452.193	5003078.630	63.188	20		X	PIANO CAMPAGNA
36048	1549464.966	5003052.271	63.095	20		X	PIANO CAMPAGNA
36049	1549477.482	5003025.503	62.901	20		X	PIANO CAMPAGNA
36050	1549463.240	5003023.321	63.026	20		X	PIANO CAMPAGNA
36051	1549456.577	5003042.580	63.172	20		X	PIANO CAMPAGNA
36052	1549451.608	5003069.918	63.148	20		X	PIANO CAMPAGNA
36053	1549459.435	5003024.850	63.055	20		X	PIANO CAMPAGNA
37001	1549297.620	5003233.259	63.317	87		X	STRADA (SOMM. SCAVO)
37002	1549317.848	5003203.212	63.323	87		X	STRADA (SOMM. SCAVO)
37003	1549335.133	5003176.724	63.324	87		X	STRADA (SOMM. SCAVO)
37004	1549353.302	5003149.796	63.334	87		X	STRADA (SOMM. SCAVO)
37005	1549380.576	5003085.722	63.351	87		X	STRADA (SOMM. SCAVO)
37006	1549394.261	5003062.490	63.347	87		X	STRADA (SOMM. SCAVO)
37007	1549403.885	5003068.730	63.306	87		X	STRADA (SOMM. SCAVO)
37008	1549389.345	5003094.949	63.339	87		X	STRADA (SOMM. SCAVO)
37009	1549378.045	5003122.524	63.335	87		X	STRADA (SOMM. SCAVO)
37010	1549360.796	5003160.175	63.293	87		X	STRADA (SOMM. SCAVO)
37011	1549344.379	5003185.138	63.305	87		X	STRADA (SOMM. SCAVO)
37012	1549327.126	5003210.581	63.258	87		X	STRADA (SOMM. SCAVO)
37013	1549328.356	5003232.662	63.040	20		X	PIANO CAMPAGNA
37014	1549342.148	5003209.292	63.020	20		X	PIANO CAMPAGNA
37015	1549356.597	5003186.837	63.054	20		X	PIANO CAMPAGNA
37016	1549371.706	5003162.051	62.989	20		X	PIANO CAMPAGNA
37017	1549384.795	5003139.278	62.987	20		X	PIANO CAMPAGNA
37018	1549397.612	5003113.936	62.993	20		X	PIANO CAMPAGNA
37019	1549410.433	5003083.136	62.983	20		X	PIANO CAMPAGNA
37020	1549419.432	5003059.134	62.956	20		X	PIANO CAMPAGNA
37021	1549433.728	5003035.684	64.265	20		X	PIANO CAMPAGNA
37022	1549419.448	5003117.208	63.087	20		X	PIANO CAMPAGNA



NOME PUNTO	X	Y	Z	CODICE1	CODICE2	INT.	DESCRIZIONE
37023	1549409.349	5003145.550	62.969	20		X	PIANO CAMPAGNA
37024	1549397.360	5003172.392	62.951	20		X	PIANO CAMPAGNA
37025	1549382.970	5003197.172	63.005	20		X	PIANO CAMPAGNA
37026	1549368.456	5003222.305	63.004	20		X	PIANO CAMPAGNA
37027	1549361.938	5003247.100	62.965	20		X	PIANO CAMPAGNA
37028	1549381.038	5003254.890	62.999	20		X	PIANO CAMPAGNA
37029	1549398.091	5003259.420	62.911	20		X	PIANO CAMPAGNA
37030	1549396.777	5003245.107	62.891	20		X	PIANO CAMPAGNA
37031	1549387.654	5003225.653	62.950	20		X	PIANO CAMPAGNA
37032	1549397.849	5003218.697	62.988	20		X	PIANO CAMPAGNA
37033	1549406.794	5003209.329	62.979	20		X	PIANO CAMPAGNA
37034	1549409.066	5003181.567	62.962	20		X	PIANO CAMPAGNA
37035	1549408.493	5003162.035	63.018	20		X	PIANO CAMPAGNA
37036	1549412.257	5003153.473	62.959	20		X	PIANO CAMPAGNA
38001	1549444.712	5002989.986	63.413	87		X	STRADA (SOMM. SCAVO)
38002	1549439.158	5003030.891	63.162	20		X	PIANO CAMPAGNA
38003	1549459.923	5002968.844	63.344	87		X	STRADA (SOMM. SCAVO)
38004	1549446.340	5003018.208	63.253	20		X	PIANO CAMPAGNA
38005	1549475.071	5002947.478	63.321	87		X	STRADA (SOMM. SCAVO)
38006	1549488.578	5002928.400	63.190	87		X	STRADA (SOMM. SCAVO)
38007	1549493.776	5002931.317	63.326	87		X	STRADA (SOMM. SCAVO)
38008	1549508.738	5002912.706	63.393	87		X	STRADA (SOMM. SCAVO)
38009	1549528.935	5002886.939	63.294	87		X	STRADA (SOMM. SCAVO)
38010	1549547.897	5002862.076	63.280	87		X	STRADA (SOMM. SCAVO)
38011	1549494.972	5002847.796	62.893	35		X	FOSSO (SOMMITA')
38012	1549492.957	5002847.624	61.539	36		X	FOSSO (PIANO SCORR.)
38013	1549562.610	5002840.234	63.323	87		X	STRADA (SOMM. SCAVO)
38014	1549489.968	5002873.385	61.597	35		X	FOSSO (SOMMITA')
38015	1549491.124	5002873.707	62.961	35		X	FOSSO (SOMMITA')
38016	1549587.124	5002798.563	63.232	87		X	STRADA (SOMM. SCAVO)
38017	1549487.415	5002897.473	62.988	35		X	FOSSO (SOMMITA')
38018	1549485.085	5002897.299	61.559	35		X	FOSSO (SOMMITA')
38019	1549592.836	5002802.727	63.257	87		X	STRADA (SOMM. SCAVO)
38020	1549480.193	5002932.502	61.641	35		X	FOSSO (SOMMITA')
38021	1549481.904	5002932.746	62.982	35		X	FOSSO (SOMMITA')
38022	1549577.799	5002828.772	63.299	87		X	STRADA (SOMM. SCAVO)
38023	1549476.662	5002931.727	62.979	35		X	FOSSO (SOMMITA')
38024	1549478.024	5002932.183	61.687	35		X	FOSSO (SOMMITA')
38025	1549561.833	5002855.477	63.370	87		X	STRADA (SOMM. SCAVO)
38026	1549481.692	5002903.150	61.706	35		X	FOSSO (SOMMITA')
38027	1549479.668	5002903.743	63.007	35		X	FOSSO (SOMMITA')
38028	1549538.335	5002886.311	63.296	87		X	STRADA (SOMM. SCAVO)
38029	1549483.930	5002876.728	62.984	35		X	FOSSO (SOMMITA')
38030	1549485.543	5002876.922	61.711	35		X	FOSSO (SOMMITA')
38031	1549520.048	5002910.071	63.468	87		X	STRADA (SOMM. SCAVO)
38032	1549490.422	5002846.948	61.722	36		X	FOSSO (PIANO SCORR.)
38033	1549488.557	5002847.100	63.087	35		X	FOSSO (SOMMITA')
38034	1549499.132	5002936.964	63.375	87		X	STRADA (SOMM. SCAVO)
38035	1549477.486	5002963.972	63.427	87		X	STRADA (SOMM. SCAVO)
38036	1549461.410	5002986.858	63.355	87		X	STRADA (SOMM. SCAVO)
38037	1549448.461	5003005.230	63.369	87		X	STRADA (SOMM. SCAVO)

NOME PUNTO	X	Y	Z	CODICE1	CODICE2	INT.	DESCRIZIONE
38038	1549459.814	5003011.865	62.947	20		X	PIANO CAMPAGNA
38039	1549476.761	5002994.011	62.781	20		X	PIANO CAMPAGNA
38040	1549559.213	5003021.583	62.823	20		X	PIANO CAMPAGNA
38041	1549492.544	5002974.737	62.911	20		X	PIANO CAMPAGNA
38042	1549569.768	5002996.663	62.897	20		X	PIANO CAMPAGNA
38043	1549506.445	5002957.220	62.927	20		X	PIANO CAMPAGNA
38044	1549582.254	5002972.400	62.908	20		X	PIANO CAMPAGNA
38045	1549520.702	5002937.655	62.934	20		X	PIANO CAMPAGNA
38046	1549594.811	5002949.320	62.776	20		X	PIANO CAMPAGNA
38047	1549533.848	5002919.083	62.908	20		X	PIANO CAMPAGNA
38048	1549605.884	5002926.798	62.785	20		X	PIANO CAMPAGNA
38049	1549546.634	5002900.677	62.879	20		X	PIANO CAMPAGNA
38050	1549616.540	5002903.024	62.737	20		X	PIANO CAMPAGNA
38051	1549563.029	5002879.916	62.960	20		X	PIANO CAMPAGNA
38052	1549629.100	5002879.243	62.720	20		X	PIANO CAMPAGNA
38053	1549578.817	5002855.985	62.795	20		X	PIANO CAMPAGNA
38054	1549646.493	5002858.175	62.706	20		X	PIANO CAMPAGNA
38055	1549593.586	5002835.146	62.694	20		X	PIANO CAMPAGNA
38056	1549661.928	5002834.887	62.687	20		X	PIANO CAMPAGNA
38057	1549609.692	5002812.359	62.680	20		X	PIANO CAMPAGNA
38058	1549676.569	5002811.124	62.552	20		X	PIANO CAMPAGNA
38059	1549618.168	5002791.648	62.609	20		X	PIANO CAMPAGNA
38060	1549692.147	5002797.166	62.432	20		X	PIANO CAMPAGNA
38061	1549640.747	5002799.948	62.497	20		X	PIANO CAMPAGNA
38062	1549630.340	5002820.310	62.737	20		X	PIANO CAMPAGNA
38063	1549618.414	5002842.507	62.693	20		X	PIANO CAMPAGNA
38064	1549716.181	5002780.845	63.273	35		X	FOSSO (SOMMITA')
38065	1549605.431	5002863.274	62.739	20		X	PIANO CAMPAGNA
38066	1549591.729	5002882.416	62.755	20		X	PIANO CAMPAGNA
38067	1549696.793	5002787.920	63.235	35		X	FOSSO (SOMMITA')
38068	1549578.322	5002903.126	62.789	20		X	PIANO CAMPAGNA
38069	1549689.202	5002792.577	63.316	35		X	FOSSO (SOMMITA')
38070	1549562.459	5002923.986	62.879	20		X	PIANO CAMPAGNA
38071	1549543.648	5002950.031	62.850	20		X	PIANO CAMPAGNA
38072	1549676.934	5002798.598	63.340	35		X	FOSSO (SOMMITA')
38073	1549528.219	5002969.838	62.988	20		X	PIANO CAMPAGNA
38074	1549666.403	5002800.038	63.267	35		X	FOSSO (SOMMITA')
38075	1549514.263	5002990.501	62.884	20		X	PIANO CAMPAGNA
38076	1549646.177	5002797.174	63.265	35		X	FOSSO (SOMMITA')
38077	1549497.127	5003015.092	62.826	20		X	PIANO CAMPAGNA
38078	1549628.408	5002788.134	63.457	35		X	FOSSO (SOMMITA')
38079	1549522.461	5003018.491	62.879	20		X	PIANO CAMPAGNA
38080	1549614.392	5002775.175	63.274	35		X	FOSSO (SOMMITA')
38081	1549538.099	5002993.251	62.961	20		X	PIANO CAMPAGNA
38082	1549551.161	5002973.279	62.909	20		X	PIANO CAMPAGNA
38083	1549565.608	5002951.131	62.847	20		X	PIANO CAMPAGNA
38084	1549711.899	5002797.102	62.428	20		X	PIANO CAMPAGNA
38085	1549582.280	5002925.758	62.754	20		X	PIANO CAMPAGNA
38086	1549698.635	5002826.171	62.502	20		X	PIANO CAMPAGNA
38087	1549596.487	5002900.065	62.741	20		X	PIANO CAMPAGNA
38088	1549611.038	5002876.257	62.702	20		X	PIANO CAMPAGNA

NOME PUNTO	X	Y	Z	CODICE1	CODICE2	INT.	DESCRIZIONE
38089	1549670.991	5002858.252	62.629	20		X	PIANO CAMPAGNA
38090	1549625.175	5002853.953	62.700	20		X	PIANO CAMPAGNA
38091	1549657.537	5002878.925	62.644	20		X	PIANO CAMPAGNA
38092	1549638.603	5002831.566	62.680	20		X	PIANO CAMPAGNA
38093	1549642.723	5002900.500	62.678	20		X	PIANO CAMPAGNA
38094	1549651.003	5002808.130	62.627	20		X	PIANO CAMPAGNA
38095	1549629.963	5002921.431	62.764	20		X	PIANO CAMPAGNA
38096	1549619.177	5002950.034	62.798	20		X	PIANO CAMPAGNA
38097	1549612.763	5002965.712	62.777	20		X	PIANO CAMPAGNA
38098	1549599.679	5002991.323	62.848	20		X	PIANO CAMPAGNA
38099	1549591.622	5003009.446	62.877	20		X	PIANO CAMPAGNA
38100	1549585.621	5003023.723	62.813	20		X	PIANO CAMPAGNA
38101	1549478.940	5002933.348	62.980	35		X	FOSSO (SOMMITA')
39001	1549679.874	5002770.507	63.259	90		X	STRADA (BORDO CORD.)
39002	1549665.833	5002776.244	63.270	90		X	STRADA (BORDO CORD.)
39003	1549650.537	5002774.309	63.257	90		X	STRADA (BORDO CORD.)
39004	1549638.108	5002764.866	63.286	90		X	STRADA (BORDO CORD.)
39005	1549632.151	5002750.676	63.295	90		X	STRADA (BORDO CORD.)
39006	1549633.910	5002735.548	63.298	90		X	STRADA (BORDO CORD.)
39007	1549642.651	5002723.507	63.279	90		X	STRADA (BORDO CORD.)
39008	1549656.631	5002716.976	63.303	90		X	STRADA (BORDO CORD.)
39009	1549671.788	5002718.265	63.297	90		X	STRADA (BORDO CORD.)
39010	1549684.147	5002726.566	63.299	90		X	STRADA (BORDO CORD.)
39011	1549691.109	5002740.384	63.250	90		X	STRADA (BORDO CORD.)
39012	1549478.495	5002718.572	63.561	86		X	STRADA (CIGLIO)
39013	1549479.352	5002720.041	63.614	82		X	STRADA (SOMM.RILEV.)
39014	1549690.658	5002754.989	63.231	90		X	STRADA (BORDO CORD.)
39015	1549509.325	5002726.540	63.581	82		X	STRADA (SOMM.RILEV.)
39016	1549509.990	5002724.819	63.606	86		X	STRADA (CIGLIO)
39017	1549682.949	5002767.780	63.277	90		X	STRADA (BORDO CORD.)
39018	1549545.184	5002731.937	63.605	86		X	STRADA (CIGLIO)
39019	1549546.169	5002734.147	63.661	82		X	STRADA (SOMM.RILEV.)
39020	1549699.765	5002761.991	63.307	90		X	STRADA (BORDO CORD.)
39021	1549699.167	5002760.816	63.281	90		X	STRADA (BORDO CORD.)
39022	1549569.887	5002739.100	63.636	82		X	STRADA (SOMM.RILEV.)
39023	1549571.475	5002737.953	63.595	86		X	STRADA (CIGLIO)
39024	1549701.421	5002752.008	63.314	90		X	STRADA (BORDO CORD.)
39025	1549595.861	5002748.433	63.394	82		X	STRADA (SOMM.RILEV.)
39026	1549598.656	5002748.215	63.376	86		X	STRADA (CIGLIO)
39027	1549701.355	5002740.168	63.325	90		X	STRADA (BORDO CORD.)
39028	1549702.736	5002739.119	63.299	90		X	STRADA (BORDO CORD.)
39029	1549621.727	5002762.951	63.224	86		X	STRADA (CIGLIO)
39030	1549620.621	5002764.240	63.237	82		X	STRADA (SOMM.RILEV.)
39031	1549715.232	5002746.172	63.304	90		X	STRADA (BORDO CORD.)
39032	1549642.550	5002781.844	63.266	82		X	STRADA (SOMM.RILEV.)
39033	1549644.682	5002780.962	63.249	86		X	STRADA (CIGLIO)
39034	1549729.075	5002752.550	63.325	90		X	STRADA (BORDO CORD.)
39035	1549729.585	5002753.398	63.333	90		X	STRADA (BORDO CORD.)
39036	1549728.912	5002754.151	63.312	90		X	STRADA (BORDO CORD.)
39037	1549670.021	5002784.204	63.217	86		X	STRADA (CIGLIO)
39038	1549670.260	5002785.792	63.260	82		X	STRADA (SOMM.RILEV.)

NOME PUNTO	X	Y	Z	CODICE1	CODICE2	INT.	DESCRIZIONE
39039	1549716.056	5002757.106	63.287	90		X	STRADA (BORDO CORD.)
39040	1549693.405	5002773.760	63.230	86		X	STRADA (CIGLIO)
39041	1549694.326	5002775.269	63.283	82		X	STRADA (SOMM.RILEV.)
39042	1549662.169	5002746.832	63.130	29			PALO-ENEL-BT-PUNTI
39043	1549718.815	5002766.788	63.212	82		X	STRADA (SOMM.RILEV.)
39044	1549718.772	5002764.932	63.193	86		X	STRADA (CIGLIO)
39045	1549627.056	5002725.785	63.330	90		X	STRADA (BORDO CORD.)
39046	1549627.135	5002726.489	63.385	90		X	STRADA (BORDO CORD.)
39047	1549747.030	5002760.685	63.184	86		X	STRADA (CIGLIO)
39048	1549747.388	5002762.408	63.153	82		X	STRADA (SOMM.RILEV.)
39049	1549623.427	5002735.230	63.400	90		X	STRADA (BORDO CORD.)
39050	1549775.470	5002761.449	63.150	86		X	STRADA (CIGLIO)
39051	1549775.674	5002762.587	63.079	82		X	STRADA (SOMM.RILEV.)
39052	1549621.982	5002750.812	63.316	90		X	STRADA (BORDO CORD.)
39053	1549621.446	5002751.830	63.322	90		X	STRADA (BORDO CORD.)
39054	1549620.450	5002751.746	63.333	90		X	STRADA (BORDO CORD.)
39055	1549803.653	5002765.236	63.071	82		X	STRADA (SOMM.RILEV.)
39056	1549803.810	5002764.841	63.092	86		X	STRADA (CIGLIO)
39057	1549603.530	5002741.650	63.623	90		X	STRADA (BORDO CORD.)
39058	1549838.312	5002771.123	62.994	86		X	STRADA (CIGLIO)
39059	1549837.968	5002772.356	62.960	82		X	STRADA (SOMM.RILEV.)
39060	1549583.300	5002733.549	63.682	90		X	STRADA (BORDO CORD.)
39061	1549582.771	5002732.349	63.683	90		X	STRADA (BORDO CORD.)
39062	1549583.825	5002731.445	63.651	90		X	STRADA (BORDO CORD.)
39063	1549840.385	5002762.366	63.214	86		X	STRADA (CIGLIO)
39064	1549838.900	5002761.629	63.157	82		X	STRADA (SOMM.RILEV.)
39065	1549606.538	5002728.833	63.526	90		X	STRADA (BORDO CORD.)
39066	1549624.965	5002725.282	63.374	90		X	STRADA (BORDO CORD.)
39067	1549815.295	5002759.424	63.245	86		X	STRADA (CIGLIO)
39068	1549815.027	5002758.830	63.208	82		X	STRADA (SOMM.RILEV.)
39069	1549788.544	5002755.941	63.148	82		X	STRADA (SOMM.RILEV.)
39070	1549787.779	5002756.296	63.206	86		X	STRADA (CIGLIO)
39071	1549760.389	5002752.819	63.290	86		X	STRADA (CIGLIO)
39072	1549760.108	5002751.737	63.269	82		X	STRADA (SOMM.RILEV.)
39073	1549735.808	5002745.316	63.192	82		X	STRADA (SOMM.RILEV.)
39074	1549735.351	5002746.094	63.215	86		X	STRADA (CIGLIO)
39075	1549712.051	5002735.304	63.237	86		X	STRADA (CIGLIO)
39076	1549712.009	5002734.193	63.182	82		X	STRADA (SOMM.RILEV.)
39077	1549688.970	5002717.606	63.260	82		X	STRADA (SOMM.RILEV.)
39078	1549688.284	5002718.166	63.262	86		X	STRADA (CIGLIO)
39079	1549662.459	5002707.770	63.227	86		X	STRADA (CIGLIO)
39080	1549662.250	5002707.029	63.184	82		X	STRADA (SOMM.RILEV.)
39081	1549635.667	5002714.214	63.248	86		X	STRADA (CIGLIO)
39082	1549635.157	5002713.275	63.195	82		X	STRADA (SOMM.RILEV.)
39083	1549606.548	5002719.795	63.230	82		X	STRADA (SOMM.RILEV.)
39084	1549606.693	5002720.395	63.300	86		X	STRADA (CIGLIO)
39085	1549773.654	5002754.158	63.197	91		X	STRADA (GUARD-RAIL)
39086	1549581.587	5002723.250	63.407	86		X	STRADA (CIGLIO)
39087	1549581.685	5002721.971	63.362	82		X	STRADA (SOMM.RILEV.)
39088	1549749.286	5002749.829	63.216	91		X	STRADA (GUARD-RAIL)
39089	1549545.926	5002722.178	63.544	86		X	STRADA (CIGLIO)

NOME PUNTO	X	Y	Z	CODICE1	CODICE2	INT.	DESCRIZIONE
39090	1549546.045	5002720.984	63.484	82		X	STRADA (SOMM.RILEV.)
39091	1549726.776	5002742.040	63.167	91		X	STRADA (GUARD-RAIL)
39092	1549518.005	5002716.375	63.630	86		X	STRADA (CIGLIO)
39093	1549526.516	5002717.056	63.454	82		X	STRADA (SOMM.RILEV.)
39094	1549702.342	5002728.463	63.180	91		X	STRADA (GUARD-RAIL)
39095	1549508.970	5002712.951	63.619	82		X	STRADA (SOMM.RILEV.)
39096	1549508.090	5002714.409	63.636	86		X	STRADA (CIGLIO)
39097	1549683.288	5002713.849	63.213	91		X	STRADA (GUARD-RAIL)
39098	1549479.149	5002708.427	63.608	86		X	STRADA (CIGLIO)
39099	1549479.045	5002707.781	63.538	82		X	STRADA (SOMM.RILEV.)
39100	1549660.636	5002707.496	63.193	91		X	STRADA (GUARD-RAIL)
39101	1549641.285	5002711.988	63.237	91		X	STRADA (GUARD-RAIL)
39102	1549613.664	5002718.699	63.182	91		X	STRADA (GUARD-RAIL)
39103	1549607.915	5002719.746	63.184	91		X	STRADA (GUARD-RAIL)
39104	1549588.968	5002722.410	63.310	91		X	STRADA (GUARD-RAIL)
39105	1549564.968	5002722.448	63.433	91		X	STRADA (GUARD-RAIL)
39106	1549544.533	5002721.113	63.441	91		X	STRADA (GUARD-RAIL)
39107	1549538.070	5002720.310	63.509	91		X	STRADA (GUARD-RAIL)
39108	1549525.439	5002717.607	63.647	91		X	STRADA (GUARD-RAIL)
39109	1549478.540	5002708.135	63.567	91		X	STRADA (GUARD-RAIL)
39110	1549508.312	5002713.595	63.577	91		X	STRADA (GUARD-RAIL)
39111	1549618.196	5002767.226	63.088	35		X	FOSSO (SOMMITA')
39112	1549636.133	5002782.267	62.885	35		X	FOSSO (SOMMITA')
39113	1549660.509	5002791.748	62.874	35		X	FOSSO (SOMMITA')
39114	1549686.802	5002784.571	62.781	35		X	FOSSO (SOMMITA')
39115	1549701.868	5002777.014	63.048	35		X	FOSSO (SOMMITA')
39116	1549719.928	5002773.528	62.759	35		X	FOSSO (SOMMITA')
40001	1549781.948	5002766.331	61.801	36		X	FOSSO (PIANO SCORR.)
40002	1549779.284	5002765.820	61.762	35		X	FOSSO (SOMMITA')
40003	1549776.194	5002767.550	61.607	35		X	FOSSO (SOMMITA')
40004	1549774.062	5002770.571	61.399	35		X	FOSSO (SOMMITA')
40005	1549771.859	5002774.321	61.385	35		X	FOSSO (SOMMITA')
40006	1549770.862	5002774.884	61.378	35		X	FOSSO (SOMMITA')
40007	1549762.776	5002774.191	61.399	35		X	FOSSO (SOMMITA')
40008	1549761.133	5002774.056	61.662	35		X	FOSSO (SOMMITA')
40009	1549754.369	5002773.091	61.393	35		X	FOSSO (SOMMITA')
40010	1549737.582	5002772.168	61.397	35		X	FOSSO (SOMMITA')
40011	1549734.993	5002772.623	61.414	35		X	FOSSO (SOMMITA')
40012	1549728.183	5002773.658	61.396	35		X	FOSSO (SOMMITA')
40013	1549725.291	5002773.972	61.402	36		X	FOSSO (PIANO SCORR.)
40014	1549780.448	5002767.908	61.514	36		X	FOSSO (PIANO SCORR.)
40015	1549777.047	5002769.866	61.769	35		X	FOSSO (SOMMITA')
40016	1549775.976	5002770.635	61.397	35		X	FOSSO (SOMMITA')
40017	1549773.018	5002776.162	61.393	35		X	FOSSO (SOMMITA')
40018	1549769.602	5002777.796	61.431	35		X	FOSSO (SOMMITA')
40019	1549768.031	5002777.575	61.424	35		X	FOSSO (SOMMITA')
40020	1549762.232	5002777.139	61.412	35		X	FOSSO (SOMMITA')
40021	1549755.918	5002776.540	61.834	35		X	FOSSO (SOMMITA')
40023	1549754.079	5002776.426	61.629	36		X	FOSSO (PIANO SCORR.)
41001	1549768.909	5002622.146	62.958	35		X	FOSSO (SOMMITA')
41002	1549765.694	5002625.932	63.033	35		X	FOSSO (SOMMITA')

NOME PUNTO	X	Y	Z	CODICE1	CODICE2	INT.	DESCRIZIONE
41003	1549746.943	5002617.105	63.285	35		X	FOSSO (SOMMITA')
41004	1549722.889	5002610.904	63.205	35		X	FOSSO (SOMMITA')
41005	1549698.224	5002614.476	63.307	35		X	FOSSO (SOMMITA')
41006	1549673.670	5002614.101	63.285	35		X	FOSSO (SOMMITA')
41007	1549650.389	5002609.041	63.280	35		X	FOSSO (SOMMITA')
41008	1549641.229	5002609.294	63.433	35		X	FOSSO (SOMMITA')
41009	1549650.080	5002613.556	63.258	20		X	PIANO CAMPAGNA
41010	1549638.198	5002638.075	62.924	20		X	PIANO CAMPAGNA
41011	1549628.357	5002661.608	62.941	20		X	PIANO CAMPAGNA
41012	1549622.729	5002675.093	62.919	20		X	PIANO CAMPAGNA
41013	1549622.203	5002669.954	62.927	35		X	FOSSO (SOMMITA')
41014	1549617.129	5002688.621	62.993	35		X	FOSSO (SOMMITA')
41015	1549611.579	5002708.484	62.934	35		X	FOSSO (SOMMITA')
41016	1549602.792	5002714.289	63.292	35		X	FOSSO (SOMMITA')
41017	1549589.983	5002716.931	63.309	35		X	FOSSO (SOMMITA')
41018	1549616.540	5002712.106	63.009	35		X	FOSSO (SOMMITA')
41019	1549616.130	5002710.961	62.368	36		X	FOSSO (PIANO SCORR.)
41020	1549644.173	5002703.635	61.813	35		X	FOSSO (SOMMITA')
41021	1549645.758	5002704.929	62.955	35		X	FOSSO (SOMMITA')
41022	1549664.760	5002700.435	61.754	35		X	FOSSO (SOMMITA')
41023	1549664.953	5002701.900	62.837	35		X	FOSSO (SOMMITA')
41024	1549687.825	5002708.222	61.732	35		X	FOSSO (SOMMITA')
41025	1549688.303	5002710.440	62.839	35		X	FOSSO (SOMMITA')
41026	1549699.394	5002717.377	61.663	35		X	FOSSO (SOMMITA')
41027	1549698.099	5002718.336	62.747	35		X	FOSSO (SOMMITA')
41028	1549720.878	5002731.198	61.621	35		X	FOSSO (SOMMITA')
41029	1549721.693	5002734.087	62.883	35		X	FOSSO (SOMMITA')
41030	1549737.089	5002738.673	61.661	35		X	FOSSO (SOMMITA')
41031	1549737.168	5002741.427	62.498	35		X	FOSSO (SOMMITA')
41032	1549736.802	5002737.765	61.703	35		X	FOSSO (SOMMITA')
41033	1549736.733	5002736.916	62.350	35		X	FOSSO (SOMMITA')
41034	1549724.965	5002732.759	61.557	35		X	FOSSO (SOMMITA')
41035	1549725.962	5002731.936	62.464	35		X	FOSSO (SOMMITA')
41036	1549703.179	5002719.302	61.648	35		X	FOSSO (SOMMITA')
41037	1549704.085	5002718.564	62.522	35		X	FOSSO (SOMMITA')
41038	1549680.853	5002703.783	61.783	35		X	FOSSO (SOMMITA')
41039	1549681.678	5002703.112	62.555	35		X	FOSSO (SOMMITA')
41040	1549656.465	5002699.954	61.807	35		X	FOSSO (SOMMITA')
41041	1549657.438	5002698.869	62.671	35		X	FOSSO (SOMMITA')
41042	1549616.573	5002710.013	62.252	36		X	FOSSO (PIANO SCORR.)
41043	1549615.995	5002709.531	62.765	35		X	FOSSO (SOMMITA')
41044	1549633.063	5002701.637	62.700	20		X	PIANO CAMPAGNA
41045	1549667.888	5002695.772	62.717	20		X	PIANO CAMPAGNA
41046	1549647.868	5002682.310	62.786	20		X	PIANO CAMPAGNA
41047	1549676.322	5002679.822	62.747	20		X	PIANO CAMPAGNA
41048	1549684.807	5002663.083	62.840	20		X	PIANO CAMPAGNA
41049	1549665.425	5002659.461	62.859	20		X	PIANO CAMPAGNA
41050	1549695.145	5002647.684	62.901	20		X	PIANO CAMPAGNA
41051	1549683.664	5002636.018	62.931	20		X	PIANO CAMPAGNA
41052	1549706.755	5002621.921	63.078	20		X	PIANO CAMPAGNA
41053	1549694.873	5002619.223	63.120	20		X	PIANO CAMPAGNA



NOME PUNTO	X	Y	Z	CODICE1	CODICE2	INT.	DESCRIZIONE
41054	1549748.500	5002624.006	63.045	20		X	PIANO CAMPAGNA
41055	1549730.488	5002617.385	63.133	20		X	PIANO CAMPAGNA
41056	1549735.462	5002648.320	62.829	20		X	PIANO CAMPAGNA
41057	1549724.069	5002637.266	62.860	20		X	PIANO CAMPAGNA
41058	1549724.823	5002674.347	62.700	20		X	PIANO CAMPAGNA
41059	1549716.688	5002658.611	62.795	20		X	PIANO CAMPAGNA
41060	1549713.022	5002701.757	62.586	20		X	PIANO CAMPAGNA
41061	1549706.674	5002687.809	62.702	20		X	PIANO CAMPAGNA
41062	1549707.746	5002714.709	62.520	20		X	PIANO CAMPAGNA
41063	1549698.462	5002707.468	62.608	20		X	PIANO CAMPAGNA
41064	1549723.343	5002725.570	62.429	20		X	PIANO CAMPAGNA
41065	1549737.940	5002731.377	62.398	20		X	PIANO CAMPAGNA
41066	1549736.394	5002698.671	62.547	20		X	PIANO CAMPAGNA
41067	1549743.082	5002710.874	62.442	20		X	PIANO CAMPAGNA
41068	1549747.074	5002672.727	62.660	20		X	PIANO CAMPAGNA
41069	1549749.713	5002691.256	62.528	20		X	PIANO CAMPAGNA
41070	1549757.085	5002648.699	62.687	20		X	PIANO CAMPAGNA
41071	1549759.407	5002667.712	62.576	20		X	PIANO CAMPAGNA
41072	1549765.048	5002630.727	62.916	20		X	PIANO CAMPAGNA
41073	1549768.902	5002637.642	62.705	20		X	PIANO CAMPAGNA
41074	1549772.506	5002625.264	62.895	20		X	PIANO CAMPAGNA
41075	1549761.423	5002673.026	62.622	35		X	FOSSO (SOMMITA')
41076	1549761.788	5002676.027	61.561	36		X	FOSSO (PIANO SCORR.)
41077	1549761.221	5002688.706	62.158	35		X	FOSSO (SOMMITA')
41078	1549759.895	5002688.422	61.508	35		X	FOSSO (SOMMITA')
41079	1549757.086	5002686.803	62.569	35		X	FOSSO (SOMMITA')
41080	1549758.115	5002687.131	61.531	36		X	FOSSO (PIANO SCORR.)
41081	1549755.019	5002708.060	62.362	35		X	FOSSO (SOMMITA')
41082	1549753.772	5002708.042	61.417	35		X	FOSSO (SOMMITA')
41083	1549751.415	5002706.828	61.382	36		X	FOSSO (PIANO SCORR.)
41084	1549750.311	5002706.448	62.517	35		X	FOSSO (SOMMITA')
41085	1549741.447	5002735.940	62.352	35		X	FOSSO (SOMMITA')
41086	1549743.641	5002739.801	61.252	35		X	FOSSO (SOMMITA')
41087	1549742.414	5002736.379	61.464	36		X	FOSSO (PIANO SCORR.)
41088	1549744.324	5002739.961	62.054	35		X	FOSSO (SOMMITA')
41089	1549743.722	5002740.577	61.412	36		X	FOSSO (PIANO SCORR.)
41090	1549754.172	5002743.749	62.198	35		X	FOSSO (SOMMITA')
41091	1549754.176	5002744.748	61.563	35		X	FOSSO (SOMMITA')
41092	1549752.613	5002741.151	62.186	20		X	PIANO CAMPAGNA
41093	1549783.557	5002750.269	61.569	35		X	FOSSO (SOMMITA')
41094	1549783.766	5002749.219	62.227	35		X	FOSSO (SOMMITA')
41095	1549756.346	5002718.002	62.135	20		X	PIANO CAMPAGNA
41096	1549806.785	5002753.105	62.295	35		X	FOSSO (SOMMITA')
41097	1549806.310	5002754.495	61.575	35		X	FOSSO (SOMMITA')
41098	1549803.002	5002755.171	61.455	35		X	FOSSO (SOMMITA')
41099	1549802.806	5002757.283	63.132	35		X	FOSSO (SOMMITA')
41100	1549785.794	5002752.853	61.621	35		X	FOSSO (SOMMITA')
41101	1549785.904	5002754.187	62.426	35		X	FOSSO (SOMMITA')
41102	1549769.777	5002748.401	61.415	35		X	FOSSO (SOMMITA')
41103	1549770.179	5002749.324	62.047	35		X	FOSSO (SOMMITA')
41104	1549741.770	5002742.456	60.858	36		X	FOSSO (PIANO SCORR.)

NOME PUNTO	X	Y	Z	CODICE1	CODICE2	INT.	DESCRIZIONE
41105	1549742.555	5002743.891	62.088	35		X	FOSSO (SOMMITA')
41106	1549544.991	5002715.336	63.429	35		X	FOSSO (SOMMITA')
41107	1549545.133	5002717.438	61.562	36		X	FOSSO (PIANO SCORR.)
41108	1549545.450	5002719.547	63.088	35		X	FOSSO (SOMMITA')
41109	1549545.983	5002718.328	61.571	35		X	FOSSO (SOMMITA')
41110	1549574.134	5002711.923	63.249	35		X	FOSSO (SOMMITA')
41111	1549573.261	5002714.056	61.687	36		X	FOSSO (PIANO SCORR.)
41112	1549573.649	5002718.075	63.132	35		X	FOSSO (SOMMITA')
41113	1549573.420	5002717.128	61.890	35		X	FOSSO (SOMMITA')
41114	1549606.126	5002705.653	63.144	35		X	FOSSO (SOMMITA')
41115	1549606.508	5002706.477	61.957	36		X	FOSSO (PIANO SCORR.)
41116	1549607.787	5002709.965	61.439	35		X	FOSSO (SOMMITA')
41117	1549608.603	5002711.992	63.015	35		X	FOSSO (SOMMITA')
41118	1549611.494	5002687.785	63.009	35		X	FOSSO (SOMMITA')
41119	1549612.309	5002688.406	61.940	36		X	FOSSO (PIANO SCORR.)
41120	1549614.880	5002689.489	61.590	35		X	FOSSO (SOMMITA')
41121	1549618.813	5002662.261	62.972	35		X	FOSSO (SOMMITA')
41122	1549622.001	5002663.849	61.540	35		X	FOSSO (SOMMITA')
41123	1549619.549	5002662.620	61.623	36		X	FOSSO (PIANO SCORR.)
41124	1549609.163	5002688.317	63.056	20		X	PIANO CAMPAGNA
41125	1549612.655	5002669.953	63.016	20		X	PIANO CAMPAGNA
41126	1549590.233	5002696.756	63.008	20		X	PIANO CAMPAGNA
41127	1549587.333	5002684.370	62.993	20		X	PIANO CAMPAGNA
41128	1549564.261	5002691.937	62.991	20		X	PIANO CAMPAGNA
41129	1549545.018	5002712.316	63.464	20		X	PIANO CAMPAGNA
41130	1549765.104	5002622.533	61.314	36		X	FOSSO (PIANO SCORR.)
41131	1549765.203	5002620.857	61.270	35		X	FOSSO (SOMMITA')
41132	1549741.050	5002611.171	61.295	36		X	FOSSO (PIANO SCORR.)
41133	1549741.848	5002610.314	61.404	35		X	FOSSO (SOMMITA')
41134	1549721.113	5002608.159	61.357	36		X	FOSSO (PIANO SCORR.)
41135	1549721.266	5002606.951	61.358	35		X	FOSSO (SOMMITA')
41136	1549677.007	5002612.025	61.598	36		X	FOSSO (PIANO SCORR.)
41137	1549676.963	5002611.050	61.356	35		X	FOSSO (SOMMITA')
41138	1549654.886	5002605.987	61.414	35		X	FOSSO (SOMMITA')
41139	1549654.499	5002606.921	61.396	36		X	FOSSO (PIANO SCORR.)
41140	1549669.627	5002699.440	62.611	35		X	FOSSO (SOMMITA')
41141	1549668.981	5002700.004	61.754	36		X	FOSSO (PIANO SCORR.)
41142	1549543.575	5002718.020	63.204	35		X	FOSSO (SOMMITA')
42001	1549687.135	5002785.708	61.575	36		X	FOSSO (PIANO SCORR.)
42002	1549677.298	5002791.530	61.439	35		X	FOSSO (SOMMITA')
42003	1549664.041	5002794.122	61.416	35		X	FOSSO (SOMMITA')
42004	1549647.415	5002791.770	61.422	35		X	FOSSO (SOMMITA')
42005	1549636.708	5002786.815	61.432	35		X	FOSSO (SOMMITA')
42006	1549621.637	5002775.254	61.520	36		X	FOSSO (PIANO SCORR.)
42007	1549617.956	5002774.695	61.437	36		X	FOSSO (PIANO SCORR.)
42008	1549633.507	5002787.358	61.407	35		X	FOSSO (SOMMITA')
42009	1549643.450	5002794.157	62.123	35		X	FOSSO (SOMMITA')
42010	1549654.820	5002797.683	62.092	35		X	FOSSO (SOMMITA')
42011	1549668.731	5002797.969	62.080	35		X	FOSSO (SOMMITA')
42012	1549690.185	5002788.105	61.418	35		X	FOSSO (SOMMITA')
42013	1549706.185	5002781.236	61.426	36		X	FOSSO (PIANO SCORR.)

NOME PUNTO	X	Y	Z	CODICE1	CODICE2	INT.	DESCRIZIONE
42014	1549704.831	5002778.191	61.426	36		X	FOSSO (PIANO SCORR.)
42015	1549720.600	5002777.793	61.426	36		X	FOSSO (PIANO SCORR.)
42016	1549738.686	5002776.690	61.426	36		X	FOSSO (PIANO SCORR.)
43001	1549829.618	5002419.840	63.086	35		X	FOSSO (SOMMITA')
43002	1549829.182	5002418.132	61.517	36		X	FOSSO (PIANO SCORR.)
43003	1549854.989	5002425.636	63.160	35		X	FOSSO (SOMMITA')
43004	1549855.670	5002424.329	61.123	35		X	FOSSO (SOMMITA')
43005	1549879.299	5002431.577	63.071	35		X	FOSSO (SOMMITA')
43006	1549879.868	5002430.049	61.541	35		X	FOSSO (SOMMITA')
43007	1549902.618	5002437.421	63.080	35		X	FOSSO (SOMMITA')
43008	1549901.776	5002435.868	61.483	36		X	FOSSO (PIANO SCORR.)
43009	1549821.296	5002421.160	63.199	87		X	STRADA (SOMM. SCAVO)
43010	1549797.472	5002414.005	62.998	87		X	STRADA (SOMM. SCAVO)
43011	1549775.256	5002408.555	62.874	87		X	STRADA (SOMM. SCAVO)
43012	1549775.847	5002405.968	62.856	87		X	STRADA (SOMM. SCAVO)
43013	1549797.988	5002411.579	62.975	87		X	STRADA (SOMM. SCAVO)
43014	1549813.333	5002415.609	62.995	87		X	STRADA (SOMM. SCAVO)
43015	1549825.552	5002412.686	61.711	36		X	FOSSO (PIANO SCORR.)
43016	1549824.156	5002412.317	62.803	35		X	FOSSO (SOMMITA')
43017	1549827.341	5002403.904	61.758	35		X	FOSSO (SOMMITA')
43018	1549826.405	5002403.101	62.930	35		X	FOSSO (SOMMITA')
43019	1549831.046	5002403.511	62.987	35		X	FOSSO (SOMMITA')
43020	1549829.948	5002404.054	61.845	35		X	FOSSO (SOMMITA')
43021	1549828.260	5002412.401	61.691	36		X	FOSSO (PIANO SCORR.)
43022	1549829.255	5002412.602	62.873	35		X	FOSSO (SOMMITA')
43023	1549830.971	5002413.625	62.782	35		X	FOSSO (SOMMITA')
43024	1549830.192	5002415.019	61.402	36		X	FOSSO (PIANO SCORR.)
43025	1549854.051	5002419.847	62.998	35		X	FOSSO (SOMMITA')
43026	1549853.455	5002421.075	61.357	35		X	FOSSO (SOMMITA')
43027	1549876.617	5002425.471	62.985	35		X	FOSSO (SOMMITA')
43028	1549876.133	5002426.512	61.345	35		X	FOSSO (SOMMITA')
43029	1549896.905	5002430.505	62.931	35		X	FOSSO (SOMMITA')
43030	1549896.252	5002431.748	61.456	36		X	FOSSO (PIANO SCORR.)
43031	1549838.201	5002350.063	62.856	35		X	FOSSO (SOMMITA')
43032	1549837.078	5002350.001	61.740	36		X	FOSSO (PIANO SCORR.)
43033	1549834.534	5002374.772	62.781	35		X	FOSSO (SOMMITA')
43034	1549833.827	5002374.555	61.801	35		X	FOSSO (SOMMITA')
43035	1549831.734	5002396.258	62.763	35		X	FOSSO (SOMMITA')
43036	1549830.531	5002395.562	61.653	35		X	FOSSO (SOMMITA')
43037	1549829.332	5002395.637	61.641	35		X	FOSSO (SOMMITA')
43038	1549828.040	5002395.827	62.810	35		X	FOSSO (SOMMITA')
43039	1549831.216	5002370.196	62.913	35		X	FOSSO (SOMMITA')
43040	1549832.053	5002370.631	61.759	35		X	FOSSO (SOMMITA')
43041	1549834.377	5002348.886	62.903	35		X	FOSSO (SOMMITA')
43042	1549835.260	5002349.225	61.735	36		X	FOSSO (PIANO SCORR.)
43043	1549826.146	5002354.828	62.811	20		X	PIANO CAMPAGNA
43044	1549805.765	5002373.173	62.709	20		X	PIANO CAMPAGNA
43045	1549784.469	5002386.768	62.638	20		X	PIANO CAMPAGNA
43046	1549774.004	5002398.414	62.574	20		X	PIANO CAMPAGNA
43047	1549792.256	5002404.651	62.579	20		X	PIANO CAMPAGNA
43048	1549813.825	5002388.192	62.693	20		X	PIANO CAMPAGNA

NOME PUNTO	X	Y	Z	CODICE1	CODICE2	INT.	DESCRIZIONE
43049	1549826.142	5002379.755	62.728	20		X	PIANO CAMPAGNA
43050	1549823.580	5002393.240	62.675	20		X	PIANO CAMPAGNA
43051	1549807.195	5002406.735	62.689	20		X	PIANO CAMPAGNA
43052	1549836.974	5002370.403	62.817	20		X	PIANO CAMPAGNA
43053	1549846.049	5002347.094	62.822	20		X	PIANO CAMPAGNA
43054	1549857.792	5002321.510	62.803	20		X	PIANO CAMPAGNA
43055	1549868.076	5002294.778	62.770	20		X	PIANO CAMPAGNA
43056	1549878.340	5002269.411	62.710	20		X	PIANO CAMPAGNA
43057	1549888.671	5002242.494	62.647	20		X	PIANO CAMPAGNA
43058	1549898.764	5002215.041	62.525	20		X	PIANO CAMPAGNA
43059	1549922.432	5002226.269	62.585	20		X	PIANO CAMPAGNA
43060	1549910.737	5002254.542	62.675	20		X	PIANO CAMPAGNA
43061	1549900.413	5002283.187	62.723	20		X	PIANO CAMPAGNA
43062	1549890.213	5002311.331	62.710	20		X	PIANO CAMPAGNA
43063	1549880.245	5002339.453	62.811	20		X	PIANO CAMPAGNA
43064	1549870.414	5002367.721	62.843	20		X	PIANO CAMPAGNA
43065	1549860.393	5002395.671	62.876	20		X	PIANO CAMPAGNA
43066	1549855.749	5002415.106	62.942	20		X	PIANO CAMPAGNA
43067	1549878.417	5002421.442	62.967	20		X	PIANO CAMPAGNA
43068	1549889.884	5002393.903	62.855	20		X	PIANO CAMPAGNA
43069	1549900.749	5002366.452	62.871	20		X	PIANO CAMPAGNA
43070	1549911.204	5002339.430	62.793	20		X	PIANO CAMPAGNA
43071	1549922.209	5002309.421	62.743	20		X	PIANO CAMPAGNA
43072	1549932.605	5002281.761	62.684	20		X	PIANO CAMPAGNA
43073	1549943.357	5002254.075	62.562	20		X	PIANO CAMPAGNA
43074	1549948.309	5002241.201	62.584	20		X	PIANO CAMPAGNA
44001	1549771.878	5002611.681	61.445	36		X	FOSSO (PIANO SCORR.)
44002	1549773.704	5002612.302	63.163	35		X	FOSSO (SOMMITA')
44003	1549775.950	5002603.610	61.618	35		X	FOSSO (SOMMITA')
44004	1549776.984	5002604.659	63.118	35		X	FOSSO (SOMMITA')
44005	1549781.696	5002591.997	61.499	35		X	FOSSO (SOMMITA')
44006	1549782.599	5002592.844	63.061	35		X	FOSSO (SOMMITA')
44007	1549785.431	5002579.693	61.591	35		X	FOSSO (SOMMITA')
44008	1549786.624	5002581.476	63.166	35		X	FOSSO (SOMMITA')
44009	1549788.435	5002567.879	61.562	35		X	FOSSO (SOMMITA')
44010	1549789.706	5002568.945	63.187	35		X	FOSSO (SOMMITA')
44011	1549793.325	5002551.596	61.566	35		X	FOSSO (SOMMITA')
44012	1549794.783	5002551.401	63.109	35		X	FOSSO (SOMMITA')
44013	1549799.890	5002531.668	61.661	35		X	FOSSO (SOMMITA')
44014	1549800.990	5002532.322	63.143	35		X	FOSSO (SOMMITA')
44015	1549805.928	5002512.368	61.577	35		X	FOSSO (SOMMITA')
44016	1549807.359	5002512.141	63.120	35		X	FOSSO (SOMMITA')
44017	1549812.261	5002493.106	61.598	35		X	FOSSO (SOMMITA')
44018	1549813.663	5002493.077	63.190	35		X	FOSSO (SOMMITA')
44019	1549818.769	5002473.023	61.584	35		X	FOSSO (SOMMITA')
44020	1549820.303	5002472.585	63.096	35		X	FOSSO (SOMMITA')
44021	1549822.349	5002451.678	61.621	35		X	FOSSO (SOMMITA')
44022	1549823.798	5002451.183	63.076	35		X	FOSSO (SOMMITA')
44023	1549825.793	5002425.854	61.684	35		X	FOSSO (SOMMITA')
44024	1549827.194	5002424.840	63.294	35		X	FOSSO (SOMMITA')
44025	1549822.997	5002424.830	61.737	35		X	FOSSO (SOMMITA')

NOME PUNTO	X	Y	Z	CODICE1	CODICE2	INT.	DESCRIZIONE
44026	1549822.244	5002424.011	63.020	35		X	FOSSO (SOMMITA')
44027	1549820.304	5002446.736	61.584	35		X	FOSSO (SOMMITA')
44028	1549819.005	5002445.897	62.985	35		X	FOSSO (SOMMITA')
44029	1549819.019	5002460.749	61.236	35		X	FOSSO (SOMMITA')
44030	1549817.625	5002459.623	62.984	35		X	FOSSO (SOMMITA')
44031	1549816.411	5002472.285	61.533	35		X	FOSSO (SOMMITA')
44032	1549815.280	5002471.100	63.105	35		X	FOSSO (SOMMITA')
44033	1549809.955	5002492.725	61.620	35		X	FOSSO (SOMMITA')
44034	1549809.175	5002491.387	63.042	35		X	FOSSO (SOMMITA')
44035	1549803.236	5002513.993	61.337	35		X	FOSSO (SOMMITA')
44036	1549802.105	5002512.757	63.001	35		X	FOSSO (SOMMITA')
44037	1549796.475	5002534.464	61.926	35		X	FOSSO (SOMMITA')
44038	1549795.556	5002533.292	63.145	35		X	FOSSO (SOMMITA')
44039	1549789.838	5002555.625	61.657	35		X	FOSSO (SOMMITA')
44040	1549788.827	5002554.555	63.106	35		X	FOSSO (SOMMITA')
44041	1549784.436	5002574.759	61.304	35		X	FOSSO (SOMMITA')
44042	1549783.062	5002573.313	62.984	35		X	FOSSO (SOMMITA')
44043	1549781.303	5002586.219	61.585	35		X	FOSSO (SOMMITA')
44044	1549780.163	5002584.528	63.078	35		X	FOSSO (SOMMITA')
44045	1549778.335	5002593.516	61.481	35		X	FOSSO (SOMMITA')
44046	1549777.434	5002591.961	63.072	35		X	FOSSO (SOMMITA')
44047	1549773.356	5002603.202	61.545	35		X	FOSSO (SOMMITA')
44048	1549772.656	5002601.690	63.045	35		X	FOSSO (SOMMITA')
44049	1549770.289	5002610.197	61.614	36		X	FOSSO (PIANO SCORR.)
44050	1549768.564	5002610.006	62.991	35		X	FOSSO (SOMMITA')
44051	1549763.622	5002618.527	62.753	35		X	FOSSO (SOMMITA')
44052	1549764.602	5002614.699	62.735	35		X	FOSSO (SOMMITA')
44053	1549764.507	5002614.309	61.449	36		X	FOSSO (PIANO SCORR.)
44054	1549764.179	5002612.372	61.694	35		X	FOSSO (SOMMITA')
44055	1549754.998	5002608.733	61.931	35		X	FOSSO (SOMMITA')
44056	1549755.094	5002609.387	61.510	36		X	FOSSO (PIANO SCORR.)
44057	1549753.961	5002610.172	62.406	35		X	FOSSO (SOMMITA')
44058	1549740.951	5002602.677	61.663	35		X	FOSSO (SOMMITA')
44059	1549740.390	5002603.858	61.658	36		X	FOSSO (PIANO SCORR.)
44060	1549740.021	5002604.176	62.616	35		X	FOSSO (SOMMITA')
44061	1549734.497	5002600.492	61.706	35		X	FOSSO (SOMMITA')
44062	1549735.950	5002602.707	62.249	35		X	FOSSO (SOMMITA')
44063	1549734.535	5002601.852	61.432	36		X	FOSSO (PIANO SCORR.)
44064	1549721.783	5002599.846	61.754	35		X	FOSSO (SOMMITA')
44065	1549721.946	5002600.866	61.502	36		X	FOSSO (PIANO SCORR.)
44066	1549721.716	5002601.476	62.613	35		X	FOSSO (SOMMITA')
44067	1549691.746	5002603.361	61.854	35		X	FOSSO (SOMMITA')
44068	1549692.384	5002604.265	61.553	36		X	FOSSO (PIANO SCORR.)
44069	1549692.448	5002605.442	62.729	35		X	FOSSO (SOMMITA')
44070	1549670.514	5002602.395	61.800	35		X	FOSSO (SOMMITA')
44071	1549669.443	5002603.545	61.481	36		X	FOSSO (PIANO SCORR.)
44072	1549669.386	5002604.452	62.965	35		X	FOSSO (SOMMITA')
44073	1549670.995	5002601.409	62.885	35		X	FOSSO (SOMMITA')
44074	1549682.807	5002602.784	62.911	35		X	FOSSO (SOMMITA')
44075	1549695.657	5002601.922	63.000	35		X	FOSSO (SOMMITA')
44076	1549715.265	5002599.284	63.063	35		X	FOSSO (SOMMITA')

NOME PUNTO	X	Y	Z	CODICE1	CODICE2	INT.	DESCRIZIONE
44077	1549722.166	5002598.541	62.919	35		X	FOSSO (SOMMITA')
44078	1549730.888	5002598.596	62.930	35		X	FOSSO (SOMMITA')
44079	1549740.680	5002601.591	63.017	35		X	FOSSO (SOMMITA')
44080	1549758.692	5002609.240	63.072	35		X	FOSSO (SOMMITA')
44081	1549763.991	5002611.041	62.666	35		X	FOSSO (SOMMITA')
44082	1549673.589	5002599.915	62.785	20		X	PIANO CAMPAGNA
44083	1549694.471	5002599.109	62.868	20		X	PIANO CAMPAGNA
44084	1549684.857	5002584.500	62.758	20		X	PIANO CAMPAGNA
44085	1549709.638	5002581.520	62.772	20		X	PIANO CAMPAGNA
44086	1549698.860	5002563.479	62.753	20		X	PIANO CAMPAGNA
44087	1549721.906	5002563.169	62.819	20		X	PIANO CAMPAGNA
44088	1549710.561	5002544.620	62.791	20		X	PIANO CAMPAGNA
44089	1549736.673	5002544.716	62.834	20		X	PIANO CAMPAGNA
44090	1549723.492	5002525.932	62.804	20		X	PIANO CAMPAGNA
44091	1549748.913	5002525.221	62.808	20		X	PIANO CAMPAGNA
44092	1549738.667	5002504.911	62.821	20		X	PIANO CAMPAGNA
44093	1549763.385	5002505.543	62.852	20		X	PIANO CAMPAGNA
44094	1549753.218	5002482.182	62.821	20		X	PIANO CAMPAGNA
44095	1549776.106	5002485.070	62.858	20		X	PIANO CAMPAGNA
44096	1549766.996	5002459.321	62.801	20		X	PIANO CAMPAGNA
44097	1549789.825	5002464.908	62.871	20		X	PIANO CAMPAGNA
44098	1549781.666	5002437.490	62.845	20		X	PIANO CAMPAGNA
44099	1549801.358	5002445.364	62.873	20		X	PIANO CAMPAGNA
44100	1549797.029	5002415.628	62.840	20		X	PIANO CAMPAGNA
44101	1549812.105	5002423.248	62.878	20		X	PIANO CAMPAGNA
44102	1549820.643	5002424.998	63.056	20		X	PIANO CAMPAGNA
44103	1549816.976	5002448.184	62.851	20		X	PIANO CAMPAGNA
44104	1549805.464	5002467.979	62.883	20		X	PIANO CAMPAGNA
44105	1549811.297	5002472.370	62.906	20		X	PIANO CAMPAGNA
44106	1549794.461	5002487.763	62.901	20		X	PIANO CAMPAGNA
44107	1549803.681	5002502.884	62.864	20		X	PIANO CAMPAGNA
44108	1549783.352	5002508.400	62.846	20		X	PIANO CAMPAGNA
44109	1549790.263	5002524.186	62.886	20		X	PIANO CAMPAGNA
44110	1549772.804	5002528.753	62.848	20		X	PIANO CAMPAGNA
44111	1549779.864	5002547.349	62.877	20		X	PIANO CAMPAGNA
44112	1549762.501	5002548.945	62.886	20		X	PIANO CAMPAGNA
44113	1549769.678	5002569.262	62.910	20		X	PIANO CAMPAGNA
44114	1549750.163	5002572.692	62.926	20		X	PIANO CAMPAGNA
44115	1549756.585	5002591.050	62.832	20		X	PIANO CAMPAGNA
44116	1549740.984	5002592.086	62.860	20		X	PIANO CAMPAGNA
44117	1549751.497	5002601.748	62.924	20		X	PIANO CAMPAGNA
44118	1549737.404	5002599.332	62.755	20		X	PIANO CAMPAGNA
44119	1549762.750	5002605.671	63.000	20		X	PIANO CAMPAGNA
44120	1549772.532	5002594.096	62.932	20		X	PIANO CAMPAGNA
44121	1549832.317	5002424.904	63.277	20		X	PIANO CAMPAGNA
44122	1549828.274	5002430.107	62.990	20		X	PIANO CAMPAGNA
44123	1549853.972	5002430.429	62.859	20		X	PIANO CAMPAGNA
44124	1549846.672	5002429.121	62.925	20		X	PIANO CAMPAGNA
44125	1549846.192	5002456.865	62.879	20		X	PIANO CAMPAGNA
44126	1549838.090	5002450.227	62.933	20		X	PIANO CAMPAGNA
44127	1549828.289	5002474.389	62.991	20		X	PIANO CAMPAGNA



NOME PUNTO	X	Y	Z	CODICE1	CODICE2	INT.	DESCRIZIONE
44128	1549832.973	5002484.618	62.957	20		X	PIANO CAMPAGNA
44129	1549817.329	5002493.798	63.107	20		X	PIANO CAMPAGNA
44130	1549823.776	5002507.345	62.933	20		X	PIANO CAMPAGNA
44131	1549807.874	5002512.772	62.894	20		X	PIANO CAMPAGNA
44132	1549814.445	5002529.984	62.908	20		X	PIANO CAMPAGNA
44133	1549799.898	5002552.842	63.010	20		X	PIANO CAMPAGNA
44134	1549794.258	5002561.752	62.992	20		X	PIANO CAMPAGNA
44135	1549782.831	5002616.175	62.984	20		X	PIANO CAMPAGNA
44136	1549797.655	5002595.641	62.883	20		X	PIANO CAMPAGNA
44137	1549812.297	5002575.107	62.855	20		X	PIANO CAMPAGNA
44138	1549829.897	5002551.865	62.913	20		X	PIANO CAMPAGNA
44139	1549842.455	5002529.747	62.886	20		X	PIANO CAMPAGNA
44140	1549860.014	5002504.507	62.839	20		X	PIANO CAMPAGNA
44141	1549860.033	5002504.510	62.813	20		X	PIANO CAMPAGNA
44142	1549874.319	5002478.638	62.832	20		X	PIANO CAMPAGNA
44143	1549893.882	5002447.143	62.858	20		X	PIANO CAMPAGNA
45001	1549883.599	5002202.271	62.660	35		X	FOSSO (SOMMITA')
45002	1549884.048	5002201.380	61.945	36		X	FOSSO (PIANO SCORR.)
45003	1549910.149	5002214.227	61.936	35		X	FOSSO (SOMMITA')
45004	1549909.756	5002215.191	62.727	35		X	FOSSO (SOMMITA')
45005	1549939.033	5002229.750	62.768	35		X	FOSSO (SOMMITA')
45006	1549938.917	5002228.933	62.269	35		X	FOSSO (SOMMITA')
45007	1549939.152	5002228.062	62.097	35		X	FOSSO (SOMMITA')
45008	1549939.447	5002227.033	62.873	35		X	FOSSO (SOMMITA')
45009	1549917.307	5002215.718	62.850	35		X	FOSSO (SOMMITA')
45010	1549916.871	5002216.432	62.144	35		X	FOSSO (SOMMITA')
45011	1549890.172	5002203.534	61.994	36		X	FOSSO (PIANO SCORR.)
45012	1549890.415	5002202.566	62.929	35		X	FOSSO (SOMMITA')
45013	1549890.617	5002202.255	62.930	87		X	STRADA (SOMM. SCAVO)
45014	1549917.130	5002215.390	62.848	87		X	STRADA (SOMM. SCAVO)
45015	1549940.387	5002227.071	62.861	87		X	STRADA (SOMM. SCAVO)
45016	1549944.480	5002228.997	62.830	87		X	STRADA (SOMM. SCAVO)
45017	1549967.126	5002240.412	62.760	87		X	STRADA (SOMM. SCAVO)
45018	1549945.760	5002229.959	62.850	35		X	FOSSO (SOMMITA')
45019	1549945.539	5002230.712	62.126	36		X	FOSSO (PIANO SCORR.)
45020	1549989.411	5002251.363	62.733	87		X	STRADA (SOMM. SCAVO)
45021	1549971.937	5002244.017	61.998	35		X	FOSSO (SOMMITA')
45022	1549972.399	5002243.329	62.750	35		X	FOSSO (SOMMITA')
45023	1550009.988	5002261.670	62.676	87		X	STRADA (SOMM. SCAVO)
45024	1549997.539	5002255.888	62.697	35		X	FOSSO (SOMMITA')
45025	1549997.309	5002256.635	62.176	35		X	FOSSO (SOMMITA')
45026	1550032.972	5002273.300	62.700	87		X	STRADA (SOMM. SCAVO)
45027	1550022.239	5002268.191	62.723	35		X	FOSSO (SOMMITA')
45028	1550021.848	5002268.883	62.020	35		X	FOSSO (SOMMITA')
45029	1550056.422	5002285.149	62.729	87		X	STRADA (SOMM. SCAVO)
45030	1550058.931	5002286.636	62.769	35		X	FOSSO (SOMMITA')
45031	1550058.624	5002287.606	62.109	35		X	FOSSO (SOMMITA')
45032	1550058.314	5002288.260	62.119	35		X	FOSSO (SOMMITA')
45033	1550057.709	5002289.028	62.758	35		X	FOSSO (SOMMITA')
45034	1550058.102	5002282.231	62.720	87		X	STRADA (SOMM. SCAVO)
45035	1550031.841	5002274.691	61.988	35		X	FOSSO (SOMMITA')

NOME PUNTO	X	Y	Z	CODICE1	CODICE2	INT.	DESCRIZIONE
45036	1550031.268	5002275.605	62.752	35		X	FOSSO (SOMMITA')
45037	1550033.888	5002269.917	62.755	87		X	STRADA (SOMM. SCAVO)
45038	1550006.313	5002262.123	62.004	35		X	FOSSO (SOMMITA')
45039	1550005.871	5002263.013	62.673	35		X	FOSSO (SOMMITA')
45040	1550008.694	5002257.260	62.705	87		X	STRADA (SOMM. SCAVO)
45041	1549980.136	5002250.089	62.676	35		X	FOSSO (SOMMITA')
45042	1549980.595	5002249.329	61.886	35		X	FOSSO (SOMMITA')
45043	1549982.656	5002244.304	62.812	87		X	STRADA (SOMM. SCAVO)
45044	1549944.870	5002231.706	62.012	36		X	FOSSO (PIANO SCORR.)
45045	1549944.348	5002232.431	62.801	35		X	FOSSO (SOMMITA')
45046	1549950.032	5002227.992	62.787	87		X	STRADA (SOMM. SCAVO)
45047	1549921.292	5002213.612	62.867	87		X	STRADA (SOMM. SCAVO)
45048	1549899.413	5002202.792	62.927	87		X	STRADA (SOMM. SCAVO)
45049	1549885.514	5002195.897	62.947	87		X	STRADA (SOMM. SCAVO)
45050	1549885.976	5002195.811	62.933	35		X	FOSSO (SOMMITA')
45051	1549886.658	5002194.386	62.931	35		X	FOSSO (SOMMITA')
45052	1549886.010	5002195.085	62.649	36		X	FOSSO (PIANO SCORR.)
45053	1549907.390	5002204.669	63.026	35		X	FOSSO (SOMMITA')
45054	1549907.076	5002205.453	62.555	35		X	FOSSO (SOMMITA')
45055	1549906.751	5002206.120	62.922	35		X	FOSSO (SOMMITA')
45056	1549928.969	5002215.388	62.945	35		X	FOSSO (SOMMITA')
45057	1549928.608	5002216.187	62.496	35		X	FOSSO (SOMMITA')
45058	1549928.396	5002216.847	62.840	35		X	FOSSO (SOMMITA')
45059	1549954.797	5002228.127	62.942	35		X	FOSSO (SOMMITA')
45060	1549954.374	5002228.994	62.466	35		X	FOSSO (SOMMITA')
45061	1549954.022	5002229.673	62.777	35		X	FOSSO (SOMMITA')
45062	1549976.959	5002239.173	62.933	35		X	FOSSO (SOMMITA')
45063	1549976.556	5002239.981	62.437	35		X	FOSSO (SOMMITA')
45064	1549976.264	5002240.649	62.790	35		X	FOSSO (SOMMITA')
45065	1549997.982	5002249.694	62.787	35		X	FOSSO (SOMMITA')
45066	1549997.850	5002250.585	62.421	35		X	FOSSO (SOMMITA')
45067	1549997.548	5002251.207	62.744	35		X	FOSSO (SOMMITA')
45068	1550019.149	5002260.259	62.674	35		X	FOSSO (SOMMITA')
45069	1550018.874	5002261.091	62.372	35		X	FOSSO (SOMMITA')
45070	1550018.626	5002261.807	62.747	35		X	FOSSO (SOMMITA')
45071	1550058.508	5002279.378	62.756	35		X	FOSSO (SOMMITA')
45072	1550057.911	5002280.522	62.213	36		X	FOSSO (PIANO SCORR.)
45073	1550057.295	5002281.373	62.745	35		X	FOSSO (SOMMITA')
45074	1550057.382	5002273.206	62.660	20		X	PIANO CAMPAGNA
45075	1550061.918	5002261.209	62.744	20		X	PIANO CAMPAGNA
45076	1550035.205	5002262.539	62.624	20		X	PIANO CAMPAGNA
45077	1550039.505	5002250.118	62.625	20		X	PIANO CAMPAGNA
45078	1550013.750	5002251.951	62.640	20		X	PIANO CAMPAGNA
45079	1550018.163	5002239.654	62.601	20		X	PIANO CAMPAGNA
45080	1549991.167	5002240.786	62.727	20		X	PIANO CAMPAGNA
45081	1549995.982	5002228.627	62.659	20		X	PIANO CAMPAGNA
45082	1549969.248	5002229.735	62.747	20		X	PIANO CAMPAGNA
45083	1549973.242	5002217.263	62.709	20		X	PIANO CAMPAGNA
45084	1549947.119	5002218.350	62.752	20		X	PIANO CAMPAGNA
45085	1549951.281	5002206.037	62.670	20		X	PIANO CAMPAGNA
45086	1549924.406	5002207.081	62.773	20		X	PIANO CAMPAGNA

NOME PUNTO	X	Y	Z	CODICE1	CODICE2	INT.	DESCRIZIONE
45087	1549929.194	5002195.165	62.675	20		X	PIANO CAMPAGNA
45088	1549901.922	5002196.157	62.827	20		X	PIANO CAMPAGNA
45089	1549907.186	5002184.226	62.706	20		X	PIANO CAMPAGNA
45090	1549888.603	5002189.419	62.819	20		X	PIANO CAMPAGNA
45091	1549893.743	5002177.709	62.761	20		X	PIANO CAMPAGNA
45092	1549884.457	5002207.097	62.608	20		X	PIANO CAMPAGNA
45093	1549880.662	5002218.219	62.578	20		X	PIANO CAMPAGNA
45094	1549910.225	5002219.865	62.610	20		X	PIANO CAMPAGNA
45095	1549905.848	5002229.097	62.560	20		X	PIANO CAMPAGNA
45096	1549933.161	5002231.258	62.579	20		X	PIANO CAMPAGNA
45097	1549929.630	5002240.239	62.583	20		X	PIANO CAMPAGNA
45098	1549956.333	5002242.289	62.659	20		X	PIANO CAMPAGNA
45099	1549955.265	5002252.637	62.617	20		X	PIANO CAMPAGNA
45100	1549979.806	5002253.640	62.642	20		X	PIANO CAMPAGNA
45101	1549975.616	5002262.012	62.603	20		X	PIANO CAMPAGNA
45102	1550006.546	5002267.016	62.635	20		X	PIANO CAMPAGNA
45103	1550002.788	5002274.584	62.624	20		X	PIANO CAMPAGNA
45104	1550029.252	5002278.108	62.666	20		X	PIANO CAMPAGNA
45105	1550026.768	5002285.638	62.669	20		X	PIANO CAMPAGNA
45106	1550049.970	5002288.871	62.705	20		X	PIANO CAMPAGNA
45107	1550044.752	5002293.375	62.653	20		X	PIANO CAMPAGNA
45108	1549971.659	5002275.094	62.691	20		X	PIANO CAMPAGNA
45109	1549961.907	5002294.438	62.696	20		X	PIANO CAMPAGNA
45110	1549946.551	5002319.495	62.740	20		X	PIANO CAMPAGNA
45111	1549938.028	5002342.261	62.812	20		X	PIANO CAMPAGNA
45112	1549928.414	5002368.660	62.833	20		X	PIANO CAMPAGNA
45113	1549916.847	5002399.009	62.879	20		X	PIANO CAMPAGNA
45114	1549907.006	5002425.230	62.876	20		X	PIANO CAMPAGNA
45115	1549918.195	5002207.548	62.850	20		X	PIANO CAMPAGNA
45116	1549943.308	5002217.915	62.837	20		X	PIANO CAMPAGNA
45117	1549943.382	5002185.222	62.740	20		X	PIANO CAMPAGNA
45118	1549963.044	5002202.110	62.692	20		X	PIANO CAMPAGNA
45119	1549966.698	5002164.380	62.739	20		X	PIANO CAMPAGNA
45120	1549982.920	5002186.811	62.716	20		X	PIANO CAMPAGNA
45121	1549990.375	5002144.925	62.699	20		X	PIANO CAMPAGNA
45122	1550002.070	5002171.249	62.678	20		X	PIANO CAMPAGNA
45123	1550014.228	5002124.852	62.720	20		X	PIANO CAMPAGNA
45124	1550020.704	5002155.231	62.718	20		X	PIANO CAMPAGNA
45125	1550041.039	5002106.935	62.711	20		X	PIANO CAMPAGNA
45126	1550041.734	5002138.466	62.699	20		X	PIANO CAMPAGNA
45127	1550058.307	5002128.412	62.778	20		X	PIANO CAMPAGNA
45128	1550068.755	5002143.717	62.701	20		X	PIANO CAMPAGNA
45129	1550085.054	5002166.309	62.747	20		X	PIANO CAMPAGNA
45130	1550066.532	5002188.731	62.665	20		X	PIANO CAMPAGNA
45131	1550041.861	5002171.770	62.695	20		X	PIANO CAMPAGNA
45132	1550053.383	5002212.208	62.646	20		X	PIANO CAMPAGNA
45133	1550026.396	5002196.512	62.664	20		X	PIANO CAMPAGNA
45134	1550038.062	5002231.921	62.680	20		X	PIANO CAMPAGNA
45135	1550013.423	5002220.119	62.652	20		X	PIANO CAMPAGNA
45136	1550022.426	5002252.344	62.583	20		X	PIANO CAMPAGNA
45137	1550001.245	5002242.575	62.612	20		X	PIANO CAMPAGNA

NOME PUNTO	X	Y	Z	CODICE1	CODICE2	INT.	DESCRIZIONE
46001	1550094.359	5002168.518	61.650	36		X	FOSSO (PIANO SCORR.)
46002	1550094.532	5002169.622	62.701	35		X	FOSSO (SOMMITA')
46003	1550079.880	5002149.554	61.649	35		X	FOSSO (SOMMITA')
46004	1550079.291	5002150.562	62.885	35		X	FOSSO (SOMMITA')
46005	1550066.537	5002129.399	61.643	35		X	FOSSO (SOMMITA')
46006	1550065.878	5002130.304	62.850	35		X	FOSSO (SOMMITA')
46007	1550053.848	5002110.089	61.709	35		X	FOSSO (SOMMITA')
46008	1550053.191	5002110.675	62.885	35		X	FOSSO (SOMMITA')
46009	1550040.325	5002088.881	61.605	35		X	FOSSO (SOMMITA')
46010	1550039.666	5002089.620	62.951	35		X	FOSSO (SOMMITA')
46011	1550027.323	5002068.752	61.615	36		X	FOSSO (PIANO SCORR.)
46012	1550026.525	5002069.215	62.938	35		X	FOSSO (SOMMITA')
46013	1550025.747	5002063.295	61.771	36		X	FOSSO (PIANO SCORR.)
46014	1550027.115	5002063.212	63.056	35		X	FOSSO (SOMMITA')
46015	1550039.834	5002084.857	61.842	35		X	FOSSO (SOMMITA')
46016	1550040.511	5002084.322	62.905	35		X	FOSSO (SOMMITA')
46017	1550052.950	5002105.630	61.718	35		X	FOSSO (SOMMITA')
46018	1550053.585	5002105.288	62.862	35		X	FOSSO (SOMMITA')
46019	1550066.217	5002125.962	61.768	35		X	FOSSO (SOMMITA')
46020	1550067.620	5002126.619	62.856	35		X	FOSSO (SOMMITA')
46021	1550078.964	5002145.517	61.691	35		X	FOSSO (SOMMITA')
46022	1550079.766	5002145.325	62.848	35		X	FOSSO (SOMMITA')
46023	1550094.885	5002167.000	61.739	36		X	FOSSO (PIANO SCORR.)
46024	1550093.118	5002164.561	62.887	35		X	FOSSO (SOMMITA')
46025	1550097.590	5002162.335	62.913	20		X	PIANO CAMPAGNA
46026	1550088.476	5002150.142	62.936	20		X	PIANO CAMPAGNA
46027	1550112.774	5002144.573	62.773	20		X	PIANO CAMPAGNA
46028	1550104.125	5002136.264	62.854	20		X	PIANO CAMPAGNA
46029	1550126.147	5002127.319	62.750	20		X	PIANO CAMPAGNA
46030	1550118.956	5002120.584	62.808	20		X	PIANO CAMPAGNA
46031	1550140.110	5002108.104	62.675	20		X	PIANO CAMPAGNA
46032	1550133.710	5002103.003	62.797	20		X	PIANO CAMPAGNA
46033	1550154.833	5002089.104	62.697	20		X	PIANO CAMPAGNA
46034	1550149.369	5002084.558	62.746	20		X	PIANO CAMPAGNA
46035	1550160.587	5002083.004	62.762	20		X	PIANO CAMPAGNA
46036	1550154.727	5002078.089	62.845	20		X	PIANO CAMPAGNA
46037	1550139.094	5002060.423	62.838	20		X	PIANO CAMPAGNA
46038	1550125.335	5002078.305	62.830	20		X	PIANO CAMPAGNA
46039	1550112.612	5002065.458	62.853	20		X	PIANO CAMPAGNA
46040	1550110.549	5002097.768	62.823	20		X	PIANO CAMPAGNA
46041	1550099.918	5002088.392	62.870	20		X	PIANO CAMPAGNA
46042	1550095.514	5002117.856	62.869	20		X	PIANO CAMPAGNA
46043	1550085.147	5002107.206	62.863	20		X	PIANO CAMPAGNA
46044	1550079.693	5002135.852	62.934	20		X	PIANO CAMPAGNA
46045	1550069.373	5002121.563	62.926	20		X	PIANO CAMPAGNA
46046	1550056.691	5002101.222	62.968	20		X	PIANO CAMPAGNA
46047	1550042.496	5002079.917	62.990	20		X	PIANO CAMPAGNA
46048	1550075.242	5002086.499	62.728	20		X	PIANO CAMPAGNA
46049	1550061.743	5002070.981	62.829	20		X	PIANO CAMPAGNA
46050	1550095.139	5002069.776	62.895	20		X	PIANO CAMPAGNA
46051	1550083.939	5002056.099	62.894	20		X	PIANO CAMPAGNA

NOME PUNTO	X	Y	Z	CODICE1	CODICE2	INT.	DESCRIZIONE
46052	1550115.114	5002052.718	62.684	20		X	PIANO CAMPAGNA
46053	1550104.566	5002038.964	62.781	20		X	PIANO CAMPAGNA
46054	1550122.063	5002045.022	62.837	20		X	PIANO CAMPAGNA
46055	1550112.154	5002032.189	62.889	20		X	PIANO CAMPAGNA
46056	1550113.264	5002030.893	62.764	35		X	FOSSO (SOMMITA')
46057	1550113.906	5002030.166	62.404	36		X	FOSSO (PIANO SCORR.)
46058	1550114.361	5002029.731	62.659	35		X	FOSSO (SOMMITA')
46059	1550114.537	5002029.568	62.661	87		X	STRADA (SOMM. SCAVO)
46060	1550129.050	5002047.880	62.817	35		X	FOSSO (SOMMITA')
46061	1550129.746	5002047.078	62.282	35		X	FOSSO (SOMMITA')
46062	1550130.284	5002046.596	62.576	35		X	FOSSO (SOMMITA')
46063	1550130.533	5002046.352	62.634	87		X	STRADA (SOMM. SCAVO)
46064	1550144.502	5002064.270	62.749	35		X	FOSSO (SOMMITA')
46065	1550145.153	5002063.598	62.268	35		X	FOSSO (SOMMITA')
46066	1550145.624	5002063.142	62.552	35		X	FOSSO (SOMMITA')
46067	1550145.859	5002062.924	62.607	87		X	STRADA (SOMM. SCAVO)
46068	1550157.670	5002079.179	62.725	35		X	FOSSO (SOMMITA')
46069	1550158.430	5002078.280	62.061	35		X	FOSSO (SOMMITA')
46070	1550158.962	5002077.893	62.168	36		X	FOSSO (PIANO SCORR.)
46071	1550159.717	5002077.025	62.727	35		X	FOSSO (SOMMITA')
46072	1550161.414	5002077.775	62.716	87		X	STRADA (SOMM. SCAVO)
46073	1550165.214	5002080.713	62.671	87		X	STRADA (SOMM. SCAVO)
46074	1550166.449	5002077.894	62.513	87		X	STRADA (SOMM. SCAVO)
46075	1550163.681	5002076.048	62.540	87		X	STRADA (SOMM. SCAVO)
46076	1550163.322	5002075.082	62.382	35		X	FOSSO (SOMMITA')
46077	1550163.531	5002074.646	62.045	36		X	FOSSO (PIANO SCORR.)
46078	1550164.061	5002074.191	61.997	35		X	FOSSO (SOMMITA')
46079	1550164.560	5002073.090	62.724	35		X	FOSSO (SOMMITA')
46080	1550148.015	5002060.746	62.627	87		X	STRADA (SOMM. SCAVO)
46081	1550148.576	5002060.231	62.525	35		X	FOSSO (SOMMITA')
46082	1550149.133	5002059.685	62.193	35		X	FOSSO (SOMMITA')
46083	1550149.774	5002058.786	62.667	35		X	FOSSO (SOMMITA')
46084	1550132.463	5002044.147	62.642	87		X	STRADA (SOMM. SCAVO)
46085	1550133.020	5002043.582	62.509	35		X	FOSSO (SOMMITA')
46086	1550133.374	5002043.171	62.227	35		X	FOSSO (SOMMITA')
46087	1550133.894	5002042.603	62.621	35		X	FOSSO (SOMMITA')
46088	1550110.320	5002020.438	62.672	87		X	STRADA (SOMM. SCAVO)
46089	1550110.723	5002020.003	62.612	35		X	FOSSO (SOMMITA')
46090	1550111.211	5002019.500	62.315	35		X	FOSSO (SOMMITA')
46091	1550111.439	5002018.423	62.799	35		X	FOSSO (SOMMITA')
46092	1550098.825	5002008.290	62.664	87		X	STRADA (SOMM. SCAVO)
46093	1550099.279	5002007.859	62.669	35		X	FOSSO (SOMMITA')
46094	1550100.082	5002007.378	62.389	36		X	FOSSO (PIANO SCORR.)
46095	1550100.515	5002006.961	62.765	35		X	FOSSO (SOMMITA')
46096	1550110.088	5001998.923	62.739	20		X	PIANO CAMPAGNA
46097	1550124.386	5002016.039	62.674	20		X	PIANO CAMPAGNA
46098	1550126.991	5001999.997	62.711	20		X	PIANO CAMPAGNA
46099	1550144.108	5002005.751	62.667	20		X	PIANO CAMPAGNA
46100	1550162.648	5001980.537	62.629	20		X	PIANO CAMPAGNA
46101	1550169.282	5001990.762	62.650	20		X	PIANO CAMPAGNA
46102	1550183.078	5001964.456	62.633	20		X	PIANO CAMPAGNA

NOME PUNTO	X	Y	Z	CODICE1	CODICE2	INT.	DESCRIZIONE
46103	1550189.935	5001977.333	62.603	20		X	PIANO CAMPAGNA
46104	1550202.215	5001949.264	62.599	20		X	PIANO CAMPAGNA
46105	1550210.949	5001962.652	62.522	20		X	PIANO CAMPAGNA
46106	1550220.996	5001934.746	62.573	20		X	PIANO CAMPAGNA
46107	1550230.167	5001948.734	62.523	20		X	PIANO CAMPAGNA
46108	1550241.410	5001919.854	62.549	20		X	PIANO CAMPAGNA
46109	1550250.804	5001934.126	62.462	20		X	PIANO CAMPAGNA
46110	1550263.898	5001902.882	62.548	20		X	PIANO CAMPAGNA
46111	1550271.953	5001918.708	62.291	20		X	PIANO CAMPAGNA
46112	1550286.882	5001886.183	62.433	20		X	PIANO CAMPAGNA
46113	1550292.604	5001904.067	62.359	20		X	PIANO CAMPAGNA
46114	1550294.149	5001882.499	62.404	20		X	PIANO CAMPAGNA
46115	1550302.279	5001897.994	62.440	20		X	PIANO CAMPAGNA
46116	1550311.659	5001906.832	62.420	35		X	FOSSO (SOMMITA')
46117	1550311.303	5001907.589	61.534	36		X	FOSSO (PIANO SCORR.)
46118	1550304.265	5001904.892	61.354	35		X	FOSSO (SOMMITA')
46119	1550304.698	5001903.859	62.433	35		X	FOSSO (SOMMITA')
46120	1550302.577	5001904.904	61.402	35		X	FOSSO (SOMMITA')
46121	1550302.289	5001903.237	62.438	35		X	FOSSO (SOMMITA')
46122	1550300.530	5001905.886	61.380	35		X	FOSSO (SOMMITA')
46123	1550299.639	5001904.959	62.371	35		X	FOSSO (SOMMITA')
46124	1550285.648	5001922.548	62.568	35		X	FOSSO (SOMMITA')
46125	1550286.478	5001923.246	61.317	35		X	FOSSO (SOMMITA')
46126	1550281.275	5001919.873	62.466	20		X	PIANO CAMPAGNA
46127	1550274.409	5001937.199	62.191	35		X	FOSSO (SOMMITA')
46128	1550275.163	5001937.437	61.236	35		X	FOSSO (SOMMITA')
46129	1550262.482	5001939.191	62.467	20		X	PIANO CAMPAGNA
46130	1550261.599	5001954.213	62.298	35		X	FOSSO (SOMMITA')
46131	1550262.178	5001954.517	61.420	35		X	FOSSO (SOMMITA')
46132	1550245.158	5001955.040	62.425	20		X	PIANO CAMPAGNA
46133	1550248.423	5001971.338	62.193	35		X	FOSSO (SOMMITA')
46134	1550248.990	5001971.870	61.135	35		X	FOSSO (SOMMITA')
46135	1550227.658	5001972.118	62.396	20		X	PIANO CAMPAGNA
46136	1550233.614	5001980.112	62.484	20		X	PIANO CAMPAGNA
46137	1550235.712	5001988.473	62.221	35		X	FOSSO (SOMMITA')
46138	1550236.182	5001988.877	61.271	35		X	FOSSO (SOMMITA')
46139	1550218.594	5001998.293	62.488	20		X	PIANO CAMPAGNA
46140	1550208.439	5001990.596	62.578	20		X	PIANO CAMPAGNA
46141	1550220.897	5002006.553	62.394	35		X	FOSSO (SOMMITA')
46142	1550221.882	5002006.982	61.238	35		X	FOSSO (SOMMITA')
46143	1550191.807	5002008.992	62.553	20		X	PIANO CAMPAGNA
46144	1550201.819	5002019.565	62.551	20		X	PIANO CAMPAGNA
46145	1550206.106	5002026.468	62.487	35		X	FOSSO (SOMMITA')
46146	1550206.648	5002027.032	61.434	35		X	FOSSO (SOMMITA')
46147	1550185.727	5002038.096	62.539	20		X	PIANO CAMPAGNA
46148	1550175.479	5002030.088	62.628	20		X	PIANO CAMPAGNA
46149	1550190.904	5002046.614	62.405	35		X	FOSSO (SOMMITA')
46150	1550191.332	5002047.041	61.370	35		X	FOSSO (SOMMITA')
46151	1550156.658	5002051.853	62.598	20		X	PIANO CAMPAGNA
46152	1550169.144	5002064.702	62.569	20		X	PIANO CAMPAGNA
46153	1550176.685	5002065.433	62.538	35		X	FOSSO (SOMMITA')



NOME PUNTO	X	Y	Z	CODICE1	CODICE2	INT.	DESCRIZIONE
46154	1550177.247	5002065.750	61.510	35		X	FOSSO (SOMMITA')
46155	1550168.784	5002077.892	61.198	35		X	FOSSO (SOMMITA')
46156	1550168.349	5002076.148	62.515	35		X	FOSSO (SOMMITA')
46157	1550169.897	5002078.777	61.220	35		X	FOSSO (SOMMITA')
46158	1550171.095	5002078.966	62.373	35		X	FOSSO (SOMMITA')
46159	1550179.800	5002074.611	62.446	20		X	PIANO CAMPAGNA
46160	1550185.516	5002060.897	62.249	35		X	FOSSO (SOMMITA')
46161	1550184.978	5002060.548	61.229	35		X	FOSSO (SOMMITA')
46162	1550190.247	5002064.509	62.397	20		X	PIANO CAMPAGNA
46163	1550199.049	5002043.155	62.337	35		X	FOSSO (SOMMITA')
46164	1550198.409	5002042.633	61.345	35		X	FOSSO (SOMMITA')
46165	1550207.677	5002046.784	62.383	20		X	PIANO CAMPAGNA
46166	1550212.287	5002025.454	62.097	35		X	FOSSO (SOMMITA')
46167	1550212.005	5002025.200	61.054	35		X	FOSSO (SOMMITA')
46168	1550229.300	5002033.124	62.396	20		X	PIANO CAMPAGNA
46169	1550220.351	5002024.060	62.359	20		X	PIANO CAMPAGNA
46170	1550226.231	5002008.113	62.284	35		X	FOSSO (SOMMITA')
46171	1550225.978	5002007.875	61.322	35		X	FOSSO (SOMMITA')
46172	1550238.402	5002006.753	62.347	20		X	PIANO CAMPAGNA
46173	1550256.397	5002015.367	62.440	20		X	PIANO CAMPAGNA
46174	1550239.130	5001991.166	62.238	35		X	FOSSO (SOMMITA')
46175	1550239.055	5001990.886	61.371	35		X	FOSSO (SOMMITA')
46176	1550273.305	5001997.387	62.440	20		X	PIANO CAMPAGNA
46177	1550259.861	5001983.344	62.363	20		X	PIANO CAMPAGNA
46178	1550252.754	5001973.373	62.195	35		X	FOSSO (SOMMITA')
46179	1550252.409	5001973.085	61.393	35		X	FOSSO (SOMMITA')
46180	1550275.164	5001963.903	62.402	20		X	PIANO CAMPAGNA
46181	1550292.690	5001972.342	62.448	20		X	PIANO CAMPAGNA
46182	1550268.120	5001953.033	62.271	35		X	FOSSO (SOMMITA')
46183	1550267.791	5001952.619	61.442	35		X	FOSSO (SOMMITA')
46184	1550311.123	5001956.089	62.453	20		X	PIANO CAMPAGNA
46185	1550292.793	5001939.680	62.423	20		X	PIANO CAMPAGNA
46186	1550283.508	5001932.765	62.275	35		X	FOSSO (SOMMITA')
46187	1550283.093	5001932.526	61.389	35		X	FOSSO (SOMMITA')
46188	1550306.907	5001918.855	62.375	20		X	PIANO CAMPAGNA
46189	1550329.720	5001928.605	62.458	20		X	PIANO CAMPAGNA
46190	1550299.376	5001911.216	61.978	35		X	FOSSO (SOMMITA')
46191	1550299.190	5001911.054	61.388	35		X	FOSSO (SOMMITA')
46192	1550301.291	5001909.163	62.116	35		X	FOSSO (SOMMITA')
46193	1550302.675	5001907.372	61.319	35		X	FOSSO (SOMMITA')
46194	1550303.151	5001908.271	62.273	35		X	FOSSO (SOMMITA')
46195	1550307.199	5001907.927	61.498	35		X	FOSSO (SOMMITA')
46196	1550306.748	5001908.792	62.182	35		X	FOSSO (SOMMITA')
46197	1550329.064	5001917.304	61.231	35		X	FOSSO (SOMMITA')
46198	1550328.643	5001918.137	62.455	35		X	FOSSO (SOMMITA')
46199	1550353.111	5001927.194	61.364	36		X	FOSSO (PIANO SCORR.)
46200	1550352.620	5001928.558	62.600	35		X	FOSSO (SOMMITA')
46201	1550343.295	5001932.484	62.466	20		X	PIANO CAMPAGNA
46202	1550349.307	5001935.982	62.492	20		X	PIANO CAMPAGNA
46203	1550322.887	5001959.144	62.445	20		X	PIANO CAMPAGNA
47001	1550309.773	5001897.225	62.445	20		X	PIANO CAMPAGNA

NOME PUNTO	X	Y	Z	CODICE1	CODICE2	INT.	DESCRIZIONE
47002	1550300.793	5001879.752	62.445	20		X	PIANO CAMPAGNA
47003	1550331.326	5001887.110	62.352	20		X	PIANO CAMPAGNA
47004	1550321.647	5001870.492	62.436	20		X	PIANO CAMPAGNA
47005	1550353.368	5001875.687	62.409	20		X	PIANO CAMPAGNA
47006	1550344.666	5001859.616	62.445	20		X	PIANO CAMPAGNA
47007	1550374.782	5001864.511	62.522	20		X	PIANO CAMPAGNA
47008	1550365.987	5001848.730	62.452	20		X	PIANO CAMPAGNA
47009	1550397.371	5001852.414	62.435	20		X	PIANO CAMPAGNA
47010	1550388.769	5001836.616	62.463	20		X	PIANO CAMPAGNA
47011	1550419.806	5001840.294	62.462	20		X	PIANO CAMPAGNA
47012	1550411.904	5001824.275	62.474	20		X	PIANO CAMPAGNA
47013	1550440.867	5001828.231	62.456	20		X	PIANO CAMPAGNA
47014	1550432.147	5001813.360	62.490	20		X	PIANO CAMPAGNA
47015	1550460.585	5001817.167	62.710	30			PALO-ENEL-MT-PUNTI
47016	1550436.651	5001811.286	62.445	20		X	PIANO CAMPAGNA
47017	1550436.647	5001811.261	68.739	30			PALO-ENEL-MT-PUNTI
47018	1550466.839	5001815.910	62.456	20		X	PIANO CAMPAGNA
47019	1550458.063	5001800.295	62.430	20		X	PIANO CAMPAGNA
47020	1550487.248	5001804.854	62.459	20		X	PIANO CAMPAGNA
47021	1550479.257	5001789.647	62.458	20		X	PIANO CAMPAGNA
47022	1550508.655	5001793.788	62.407	20		X	PIANO CAMPAGNA
47023	1550500.729	5001778.801	62.443	20		X	PIANO CAMPAGNA
47024	1550530.114	5001781.145	62.430	20		X	PIANO CAMPAGNA
47025	1550523.121	5001766.710	62.463	20		X	PIANO CAMPAGNA
47026	1550551.271	5001769.177	62.374	20		X	PIANO CAMPAGNA
47027	1550543.685	5001755.647	62.402	20		X	PIANO CAMPAGNA
47028	1550569.007	5001757.316	62.323	20		X	PIANO CAMPAGNA
47029	1550563.033	5001742.986	62.356	20		X	PIANO CAMPAGNA
47030	1550577.511	5001719.190	62.363	20		X	PIANO CAMPAGNA
47031	1550573.585	5001741.874	62.279	20		X	PIANO CAMPAGNA
47032	1550553.979	5001727.130	62.440	20		X	PIANO CAMPAGNA
47033	1550532.356	5001734.181	62.461	20		X	PIANO CAMPAGNA
47034	1550510.248	5001742.761	62.461	20		X	PIANO CAMPAGNA
47035	1550488.992	5001752.868	62.468	20		X	PIANO CAMPAGNA
47036	1550467.986	5001763.561	62.528	20		X	PIANO CAMPAGNA
47037	1550446.392	5001772.863	62.526	20		X	PIANO CAMPAGNA
47038	1550423.848	5001784.350	62.525	20		X	PIANO CAMPAGNA
47039	1550402.167	5001797.000	62.527	20		X	PIANO CAMPAGNA
47040	1550395.482	5001801.227	62.774	30			PALO-ENEL-MT-PUNTI
47041	1550382.362	5001809.309	62.428	20		X	PIANO CAMPAGNA
47042	1550363.197	5001820.961	62.491	20		X	PIANO CAMPAGNA
47043	1550342.109	5001833.432	62.492	20		X	PIANO CAMPAGNA
47044	1550321.982	5001845.632	62.473	20		X	PIANO CAMPAGNA
47045	1550301.760	5001857.702	62.488	20		X	PIANO CAMPAGNA
47046	1550291.406	5001864.116	62.462	20		X	PIANO CAMPAGNA
47047	1550313.804	5001906.621	61.577	36		X	FOSSO (PIANO SCORR.)
47048	1550314.123	5001905.401	62.570	35		X	FOSSO (SOMMITA')
47049	1550334.151	5001895.618	61.356	35		X	FOSSO (SOMMITA')
47050	1550333.500	5001894.791	62.490	35		X	FOSSO (SOMMITA')
47051	1550354.211	5001884.993	61.444	35		X	FOSSO (SOMMITA')
47052	1550353.807	5001884.109	62.588	35		X	FOSSO (SOMMITA')

NOME PUNTO	X	Y	Z	CODICE1	CODICE2	INT.	DESCRIZIONE
47053	1550374.029	5001874.323	61.522	35		X	FOSSO (SOMMITA')
47054	1550373.101	5001873.615	62.710	35		X	FOSSO (SOMMITA')
47055	1550394.632	5001863.609	61.373	35		X	FOSSO (SOMMITA')
47056	1550394.115	5001862.887	62.611	35		X	FOSSO (SOMMITA')
47057	1550414.692	5001852.948	61.326	35		X	FOSSO (SOMMITA')
47058	1550414.511	5001851.838	62.572	35		X	FOSSO (SOMMITA')
47059	1550440.097	5001839.263	61.378	35		X	FOSSO (SOMMITA')
47060	1550439.803	5001838.403	62.546	35		X	FOSSO (SOMMITA')
47061	1550466.079	5001825.502	61.464	35		X	FOSSO (SOMMITA')
47062	1550468.363	5001823.319	62.575	35		X	FOSSO (SOMMITA')
47063	1550489.776	5001812.843	61.368	35		X	FOSSO (SOMMITA')
47064	1550489.356	5001812.145	62.571	35		X	FOSSO (SOMMITA')
47065	1550517.400	5001798.206	61.451	35		X	FOSSO (SOMMITA')
47066	1550516.993	5001797.337	62.649	35		X	FOSSO (SOMMITA')
47067	1550543.532	5001784.318	61.423	35		X	FOSSO (SOMMITA')
47068	1550543.088	5001783.673	62.510	35		X	FOSSO (SOMMITA')
47069	1550570.585	5001770.372	61.243	35		X	FOSSO (SOMMITA')
47070	1550569.936	5001769.337	62.505	35		X	FOSSO (SOMMITA')
47071	1550572.342	5001768.987	61.467	35		X	FOSSO (SOMMITA')
47072	1550571.257	5001768.322	62.621	35		X	FOSSO (SOMMITA')
47073	1550573.669	5001766.072	61.353	35		X	FOSSO (SOMMITA')
47074	1550572.404	5001765.672	62.512	35		X	FOSSO (SOMMITA')
47075	1550578.603	5001741.325	61.127	35		X	FOSSO (SOMMITA')
47076	1550577.375	5001740.503	62.566	35		X	FOSSO (SOMMITA')
47077	1550583.069	5001721.016	61.088	35		X	FOSSO (SOMMITA')
47078	1550581.520	5001721.033	62.600	35		X	FOSSO (SOMMITA')
47079	1550596.471	5001674.079	62.037	81		X	RECINZ. (AX SU TER.)
47080	1550628.075	5001681.991	62.077	81		X	RECINZ. (AX SU TER.)
47081	1550591.191	5001697.327	62.111	35		X	FOSSO (SOMMITA')
47082	1550589.809	5001696.703	61.058	35		X	FOSSO (SOMMITA')
47083	1550585.941	5001718.871	62.004	35		X	FOSSO (SOMMITA')
47084	1550585.702	5001718.056	60.771	35		X	FOSSO (SOMMITA')
47085	1550581.075	5001742.040	62.099	35		X	FOSSO (SOMMITA')
47086	1550580.200	5001741.494	61.162	35		X	FOSSO (SOMMITA')
47087	1550577.521	5001761.049	62.119	35		X	FOSSO (SOMMITA')
47088	1550576.688	5001760.460	61.225	35		X	FOSSO (SOMMITA')
47089	1550575.599	5001765.403	61.337	35		X	FOSSO (SOMMITA')
47090	1550576.951	5001765.593	62.286	35		X	FOSSO (SOMMITA')
47091	1550574.773	5001767.728	61.301	35		X	FOSSO (SOMMITA')
47092	1550577.685	5001767.899	62.450	35		X	FOSSO (SOMMITA')
47093	1550573.358	5001769.993	61.344	35		X	FOSSO (SOMMITA')
47094	1550574.687	5001771.106	62.419	35		X	FOSSO (SOMMITA')
47095	1550553.172	5001780.261	61.316	35		X	FOSSO (SOMMITA')
47096	1550553.511	5001780.918	62.238	35		X	FOSSO (SOMMITA')
47097	1550528.307	5001793.724	61.365	35		X	FOSSO (SOMMITA')
47098	1550528.083	5001794.620	62.409	35		X	FOSSO (SOMMITA')
47099	1550503.724	5001806.669	61.334	35		X	FOSSO (SOMMITA')
47100	1550504.106	5001807.201	62.302	35		X	FOSSO (SOMMITA')
47101	1550478.930	5001819.685	61.309	35		X	FOSSO (SOMMITA')
47102	1550483.928	5001822.491	68.883	30			PALO-ENEL-MT-PUNTI
47103	1550454.796	5001833.404	62.307	35		X	FOSSO (SOMMITA')

NOME PUNTO	X	Y	Z	CODICE1	CODICE2	INT.	DESCRIZIONE
47104	1550453.830	5001833.119	61.367	35		X	FOSSO (SOMMITA')
47105	1550427.067	5001848.103	62.378	35		X	FOSSO (SOMMITA')
47106	1550426.868	5001847.514	61.538	35		X	FOSSO (SOMMITA')
47107	1550402.182	5001861.453	62.360	35		X	FOSSO (SOMMITA')
47108	1550402.324	5001860.573	61.335	35		X	FOSSO (SOMMITA')
47109	1550375.581	5001875.595	62.469	35		X	FOSSO (SOMMITA')
47110	1550375.770	5001874.572	61.254	35		X	FOSSO (SOMMITA')
47111	1550348.865	5001889.834	62.301	35		X	FOSSO (SOMMITA')
47112	1550348.918	5001888.848	61.339	35		X	FOSSO (SOMMITA')
47113	1550316.986	5001906.886	62.493	35		X	FOSSO (SOMMITA')
47114	1550317.178	5001906.170	61.748	35		X	FOSSO (SOMMITA')
47115	1550315.936	5001907.801	62.425	35		X	FOSSO (SOMMITA')
47116	1550314.405	5001907.806	61.527	35		X	FOSSO (SOMMITA')
47117	1550317.843	5001908.755	62.436	35		X	FOSSO (SOMMITA')
47118	1550337.914	5001918.029	61.347	36		X	FOSSO (PIANO SCORR.)
47119	1550338.343	5001916.653	62.470	35		X	FOSSO (SOMMITA')
47120	1550343.407	5001914.023	62.432	20		X	PIANO CAMPAGNA
47121	1550333.787	5001903.929	62.510	20		X	PIANO CAMPAGNA
47122	1550365.142	5001904.240	62.426	20		X	PIANO CAMPAGNA
47123	1550357.863	5001891.893	62.482	20		X	PIANO CAMPAGNA
47124	1550390.311	5001891.765	62.440	20		X	PIANO CAMPAGNA
47125	1550380.739	5001879.555	62.486	20		X	PIANO CAMPAGNA
47126	1550410.808	5001881.823	62.433	20		X	PIANO CAMPAGNA
47127	1550402.677	5001867.730	62.524	20		X	PIANO CAMPAGNA
47128	1550432.673	5001871.326	62.422	20		X	PIANO CAMPAGNA
47129	1550423.733	5001856.606	62.512	20		X	PIANO CAMPAGNA
47130	1550453.845	5001861.138	62.423	20		X	PIANO CAMPAGNA
47131	1550446.193	5001845.032	62.487	20		X	PIANO CAMPAGNA
47132	1550475.815	5001850.184	62.598	20		X	PIANO CAMPAGNA
47133	1550465.892	5001835.135	62.615	20		X	PIANO CAMPAGNA
47134	1550467.248	5001833.420	62.695	45		X	BRIGLIA (ALA-T. INF.)
47135	1550493.166	5001838.128	62.379	20		X	PIANO CAMPAGNA
47136	1550482.970	5001828.959	62.629	20		X	PIANO CAMPAGNA
47137	1550511.821	5001833.060	62.460	20		X	PIANO CAMPAGNA
47138	1550518.351	5001830.795	63.055	30			PALO-ENEL-MT-PUNTI
47139	1550493.415	5001826.952	62.486	20		X	PIANO CAMPAGNA
47140	1550523.882	5001824.439	62.413	20		X	PIANO CAMPAGNA
47141	1550538.972	5001811.404	62.434	20		X	PIANO CAMPAGNA
47142	1550505.230	5001819.311	62.468	20		X	PIANO CAMPAGNA
47143	1550557.169	5001805.799	62.292	20		X	PIANO CAMPAGNA
47144	1550521.040	5001817.057	62.407	20		X	PIANO CAMPAGNA
47145	1550551.452	5001802.538	62.274	20		X	PIANO CAMPAGNA
47146	1550370.834	5001795.525	69.437	30			PALO-ENEL-MT-PUNTI
47147	1550336.858	5001786.852	62.867	30			PALO-ENEL-MT-PUNTI
48001	1550580.133	5001757.121	62.188	20		X	PIANO CAMPAGNA
48002	1550588.914	5001733.211	62.067	20		X	PIANO CAMPAGNA
48003	1550605.751	5001749.802	62.050	20		X	PIANO CAMPAGNA
48004	1550612.336	5001726.012	62.032	20		X	PIANO CAMPAGNA
48005	1550631.332	5001741.436	61.996	20		X	PIANO CAMPAGNA
48006	1550633.944	5001715.968	61.986	20		X	PIANO CAMPAGNA
48007	1550656.644	5001732.287	61.876	20		X	PIANO CAMPAGNA

NOME PUNTO	X	Y	Z	CODICE1	CODICE2	INT.	DESCRIZIONE
48008	1550655.532	5001706.626	61.905	20		X	PIANO CAMPAGNA
48009	1550680.183	5001723.416	61.825	20		X	PIANO CAMPAGNA
48010	1550677.593	5001696.594	61.814	20		X	PIANO CAMPAGNA
48011	1550704.031	5001716.276	61.747	20		X	PIANO CAMPAGNA
48012	1550700.622	5001692.543	61.687	20		X	PIANO CAMPAGNA
48013	1550727.965	5001709.338	61.673	20		X	PIANO CAMPAGNA
48014	1550725.333	5001689.064	61.686	20		X	PIANO CAMPAGNA
48015	1550747.804	5001703.255	61.590	20		X	PIANO CAMPAGNA
48016	1550737.546	5001688.104	61.718	20		X	PIANO CAMPAGNA
48017	1550759.218	5001697.470	61.738	20		X	PIANO CAMPAGNA
48018	1550761.162	5001693.956	61.728	20		X	PIANO CAMPAGNA
48019	1550770.117	5001690.935	60.299	36		X	FOSSO (PIANO SCORR.)
48020	1550770.650	5001689.779	61.739	35		X	FOSSO (SOMMITA')
48021	1550769.471	5001694.239	61.702	35		X	FOSSO (SOMMITA')
48022	1550769.551	5001693.241	60.923	35		X	FOSSO (SOMMITA')
48023	1550738.164	5001680.947	60.407	36		X	FOSSO (PIANO SCORR.)
48024	1550738.473	5001679.764	61.868	35		X	FOSSO (SOMMITA')
48025	1550736.903	5001684.715	61.806	35		X	FOSSO (SOMMITA')
48026	1550731.214	5001679.793	60.458	35		X	FOSSO (SOMMITA')
48027	1550705.396	5001669.756	61.869	35		X	FOSSO (SOMMITA')
48028	1550704.794	5001671.557	60.831	36		X	FOSSO (PIANO SCORR.)
48029	1550702.984	5001671.907	60.495	35		X	FOSSO (SOMMITA')
48030	1550705.143	5001675.420	61.777	35		X	FOSSO (SOMMITA')
48031	1550666.298	5001657.992	62.279	35		X	FOSSO (SOMMITA')
48032	1550664.956	5001660.661	60.828	35		X	FOSSO (SOMMITA')
48033	1550665.094	5001659.686	60.775	36		X	FOSSO (PIANO SCORR.)
48034	1550664.563	5001664.401	61.959	35		X	FOSSO (SOMMITA')
48035	1550638.101	5001684.649	61.952	20		X	PIANO CAMPAGNA
48036	1550617.325	5001694.025	61.984	20		X	PIANO CAMPAGNA
48037	1550594.981	5001703.112	62.029	20		X	PIANO CAMPAGNA
49001	1550642.486	5001743.898	61.884	81		X	RECINZ. (AX SU TER.)
49002	1550666.124	5001735.905	61.799	81		X	RECINZ. (AX SU TER.)
49003	1550689.704	5001727.816	61.829	81		X	RECINZ. (AX SU TER.)
49004	1550701.135	5001724.488	61.765	81		X	RECINZ. (AX SU TER.)
49005	1550713.210	5001720.913	61.722	81		X	RECINZ. (AX SU TER.)
49006	1550728.035	5001716.602	61.577	81		X	RECINZ. (AX SU TER.)
49007	1550747.554	5001711.341	61.543	81		X	RECINZ. (AX SU TER.)
49008	1550772.437	5001704.640	61.478	81		X	RECINZ. (AX SU TER.)
49009	1550772.937	5001708.019	61.465	81		X	RECINZ. (AX SU TER.)
49010	1550921.627	5001678.953	61.764	81		X	RECINZ. (AX SU TER.)
49011	1550921.514	5001678.520	61.650	87		X	STRADA (SOMM. SCAVO)
49012	1550899.994	5001682.133	61.800	81		X	RECINZ. (AX SU TER.)
49013	1550899.820	5001681.696	61.724	87		X	STRADA (SOMM. SCAVO)
49014	1550888.392	5001683.922	61.810	81		X	RECINZ. (AX SU TER.)
49015	1550888.219	5001683.291	61.718	87		X	STRADA (SOMM. SCAVO)
49016	1550870.025	5001687.448	61.615	81		X	RECINZ. (AX SU TER.)
49017	1550869.848	5001686.904	61.600	87		X	STRADA (SOMM. SCAVO)
49018	1550856.056	5001690.189	61.567	81		X	RECINZ. (AX SU TER.)
49019	1550856.207	5001692.805	61.553	81		X	RECINZ. (AX SU TER.)
49020	1550855.776	5001689.690	61.506	87		X	STRADA (SOMM. SCAVO)
49021	1550840.590	5001695.301	61.538	87		X	STRADA (SOMM. SCAVO)

NOME PUNTO	X	Y	Z	CODICE1	CODICE2	INT.	DESCRIZIONE
49022	1550823.639	5001700.792	61.578	87		X	STRADA (SOMM. SCAVO)
49023	1550808.394	5001706.883	61.668	87		X	STRADA (SOMM. SCAVO)
49024	1550807.780	5001705.110	61.679	87		X	STRADA (SOMM. SCAVO)
49025	1550812.450	5001703.294	61.680	87		X	STRADA (SOMM. SCAVO)
49026	1550831.813	5001696.216	61.565	87		X	STRADA (SOMM. SCAVO)
49027	1550840.816	5001693.356	61.557	87		X	STRADA (SOMM. SCAVO)
49028	1550847.761	5001690.337	61.596	87		X	STRADA (SOMM. SCAVO)
49029	1550855.191	5001687.960	61.533	87		X	STRADA (SOMM. SCAVO)
49030	1550876.827	5001683.689	61.564	87		X	STRADA (SOMM. SCAVO)
49031	1550901.264	5001679.401	61.671	87		X	STRADA (SOMM. SCAVO)
49032	1550916.130	5001677.148	61.670	87		X	STRADA (SOMM. SCAVO)
49033	1550740.803	5001671.354	61.634	20		X	PIANO CAMPAGNA
49034	1550760.175	5001661.378	61.619	20		X	PIANO CAMPAGNA
49035	1550778.801	5001651.666	61.609	20		X	PIANO CAMPAGNA
49036	1550797.941	5001641.198	61.536	20		X	PIANO CAMPAGNA
49037	1550820.011	5001629.076	61.519	20		X	PIANO CAMPAGNA
49038	1550842.617	5001616.701	61.487	20		X	PIANO CAMPAGNA
49039	1550866.108	5001605.688	61.445	20		X	PIANO CAMPAGNA
49040	1550889.073	5001593.399	61.342	20		X	PIANO CAMPAGNA
49041	1550909.135	5001583.528	61.473	20		X	PIANO CAMPAGNA
49042	1550904.837	5001595.586	61.529	20		X	PIANO CAMPAGNA
49043	1550886.777	5001606.432	61.387	20		X	PIANO CAMPAGNA
49044	1550868.633	5001618.276	61.389	20		X	PIANO CAMPAGNA
49045	1550847.311	5001632.440	61.464	20		X	PIANO CAMPAGNA
49046	1550826.218	5001646.870	61.499	20		X	PIANO CAMPAGNA
49047	1550805.139	5001662.507	61.531	20		X	PIANO CAMPAGNA
49048	1550783.269	5001678.314	61.487	20		X	PIANO CAMPAGNA
49049	1550772.732	5001686.243	61.475	20		X	PIANO CAMPAGNA
49050	1550789.995	5001692.004	61.397	20		X	PIANO CAMPAGNA
49051	1550813.965	5001681.768	61.442	20		X	PIANO CAMPAGNA
49052	1550840.374	5001669.880	61.417	20		X	PIANO CAMPAGNA
49053	1550865.380	5001660.369	61.417	20		X	PIANO CAMPAGNA
49054	1550878.473	5001657.050	61.475	20		X	PIANO CAMPAGNA
49055	1550873.995	5001669.468	61.463	20		X	PIANO CAMPAGNA
49056	1550858.240	5001683.674	61.294	20		X	PIANO CAMPAGNA
49057	1550870.156	5001682.301	61.532	20		X	PIANO CAMPAGNA
49058	1550874.231	5001679.953	61.149	35		X	FOSSO (SOMMITA')
49059	1550875.065	5001680.220	60.313	36		X	FOSSO (PIANO SCORR.)
49060	1550878.590	5001680.644	60.957	35		X	FOSSO (SOMMITA')
49061	1550879.296	5001680.747	61.666	35		X	FOSSO (SOMMITA')
49062	1550881.168	5001661.107	61.490	35		X	FOSSO (SOMMITA')
49063	1550881.794	5001661.391	60.631	36		X	FOSSO (PIANO SCORR.)
49064	1550891.291	5001635.871	61.369	35		X	FOSSO (SOMMITA')
49065	1550891.927	5001636.235	60.677	36		X	FOSSO (PIANO SCORR.)
49066	1550900.576	5001612.312	61.421	35		X	FOSSO (SOMMITA')
49067	1550901.231	5001612.548	60.484	36		X	FOSSO (PIANO SCORR.)
49068	1550910.680	5001587.657	61.527	35		X	FOSSO (SOMMITA')
49069	1550887.979	5001656.083	61.332	35		X	FOSSO (SOMMITA')
49070	1550887.561	5001655.831	60.666	35		X	FOSSO (SOMMITA')
49071	1550898.562	5001631.217	61.379	35		X	FOSSO (SOMMITA')
49072	1550898.102	5001630.839	60.447	35		X	FOSSO (SOMMITA')



NOME PUNTO	X	Y	Z	CODICE1	CODICE2	INT.	DESCRIZIONE
49073	1550908.885	5001605.398	61.325	35		X	FOSSO (SOMMITA')
49074	1550908.463	5001604.986	59.950	35		X	FOSSO (SOMMITA')
49075	1550918.073	5001584.183	61.456	35		X	FOSSO (SOMMITA')
49076	1550917.131	5001583.950	60.593	35		X	FOSSO (SOMMITA')
49077	1550915.791	5001575.457	60.561	36		X	FOSSO (PIANO SCORR.)
50001	1550893.069	5001666.109	61.423	20		X	PIANO CAMPAGNA
50002	1550918.412	5001662.607	61.443	20		X	PIANO CAMPAGNA
50003	1550947.689	5001659.205	61.422	20		X	PIANO CAMPAGNA
50004	1550976.299	5001655.804	61.373	20		X	PIANO CAMPAGNA
50005	1551005.273	5001651.810	61.354	20		X	PIANO CAMPAGNA
50006	1551033.782	5001648.136	61.398	20		X	PIANO CAMPAGNA
50007	1551061.689	5001644.346	61.373	20		X	PIANO CAMPAGNA
50008	1551085.462	5001646.485	61.658	20		X	PIANO CAMPAGNA
50009	1551115.635	5001646.857	61.837	20		X	PIANO CAMPAGNA
50010	1551131.073	5001645.793	61.627	20		X	PIANO CAMPAGNA
50011	1551110.496	5001639.624	61.772	20		X	PIANO CAMPAGNA
50012	1551081.360	5001638.688	61.688	20		X	PIANO CAMPAGNA
50013	1551056.742	5001638.054	61.405	20		X	PIANO CAMPAGNA
50014	1551027.994	5001639.140	61.372	20		X	PIANO CAMPAGNA
50015	1551006.974	5001640.375	61.348	20		X	PIANO CAMPAGNA
50016	1550977.086	5001641.265	61.381	20		X	PIANO CAMPAGNA
50017	1550948.292	5001642.826	61.427	20		X	PIANO CAMPAGNA
50018	1550917.490	5001643.898	61.409	20		X	PIANO CAMPAGNA
50019	1550901.222	5001642.963	61.276	20		X	PIANO CAMPAGNA
50020	1550905.507	5001624.068	61.387	20		X	PIANO CAMPAGNA
50021	1550934.248	5001620.062	61.390	20		X	PIANO CAMPAGNA
50022	1550963.890	5001615.475	61.361	20		X	PIANO CAMPAGNA
50023	1550994.998	5001611.695	61.353	20		X	PIANO CAMPAGNA
50024	1551019.604	5001609.719	61.483	20		X	PIANO CAMPAGNA
50025	1550998.390	5001602.594	61.528	20		X	PIANO CAMPAGNA
50026	1550969.597	5001608.896	61.299	20		X	PIANO CAMPAGNA
50027	1550949.542	5001613.780	61.381	20		X	PIANO CAMPAGNA
50028	1550922.955	5001621.432	61.327	20		X	PIANO CAMPAGNA
50029	1550906.510	5001623.213	61.395	20		X	PIANO CAMPAGNA
50030	1550909.716	5001614.279	61.412	20		X	PIANO CAMPAGNA
50031	1550920.032	5001612.979	61.326	20		X	PIANO CAMPAGNA
50032	1550932.459	5001608.037	61.345	20		X	PIANO CAMPAGNA
50033	1551038.552	5001613.423	61.669	35		X	FOSSO (SOMMITA')
50034	1551038.755	5001613.026	60.718	36		X	FOSSO (PIANO SCORR.)
50035	1551069.576	5001623.279	61.575	35		X	FOSSO (SOMMITA')
50036	1551069.884	5001622.506	60.460	35		X	FOSSO (SOMMITA')
50037	1551070.138	5001621.209	60.627	35		X	FOSSO (SOMMITA')
50038	1551070.733	5001620.991	61.746	35		X	FOSSO (SOMMITA')
50039	1551048.222	5001612.851	61.812	35		X	FOSSO (SOMMITA')
50040	1551048.241	5001613.208	61.110	36		X	FOSSO (PIANO SCORR.)
50041	1551051.486	5001610.551	61.644	20		X	PIANO CAMPAGNA
50042	1551064.954	5001604.935	61.497	20		X	PIANO CAMPAGNA
50043	1551074.768	5001602.174	61.431	20		X	PIANO CAMPAGNA
50044	1551071.837	5001610.550	61.601	20		X	PIANO CAMPAGNA
50045	1551063.752	5001613.841	61.629	20		X	PIANO CAMPAGNA
50046	1551071.411	5001616.460	61.772	20		X	PIANO CAMPAGNA

NOME PUNTO	X	Y	Z	CODICE1	CODICE2	INT.	DESCRIZIONE
50047	1551077.198	5001604.711	61.647	87		X	STRADA (SOMM. SCAVO)
50048	1551070.227	5001625.239	61.964	87		X	STRADA (SOMM. SCAVO)
50049	1551059.538	5001659.415	61.882	87		X	STRADA (SOMM. SCAVO)
50050	1551061.549	5001660.360	61.852	87		X	STRADA (SOMM. SCAVO)
50051	1551068.470	5001639.780	61.759	87		X	STRADA (SOMM. SCAVO)
50052	1551079.000	5001606.215	61.665	87		X	STRADA (SOMM. SCAVO)
51001	1551073.624	5001624.637	61.912	35		X	FOSSO (SOMMITA')
51002	1551074.012	5001624.463	60.898	36		X	FOSSO (PIANO SCORR.)
51003	1551100.672	5001634.558	61.964	35		X	FOSSO (SOMMITA')
51004	1551100.852	5001634.123	60.867	35		X	FOSSO (SOMMITA')
51005	1551132.973	5001645.376	61.948	35		X	FOSSO (SOMMITA')
51006	1551133.409	5001644.856	61.103	35		X	FOSSO (SOMMITA')
51007	1551160.795	5001654.668	61.921	35		X	FOSSO (SOMMITA')
51008	1551160.871	5001654.292	61.015	35		X	FOSSO (SOMMITA')
51009	1551189.978	5001664.147	62.091	35		X	FOSSO (SOMMITA')
51010	1551190.047	5001663.796	60.746	35		X	FOSSO (SOMMITA')
51011	1551212.461	5001671.561	61.312	35		X	FOSSO (SOMMITA')
51012	1551212.578	5001671.895	61.901	35		X	FOSSO (SOMMITA')
51013	1551214.577	5001672.890	61.878	35		X	FOSSO (SOMMITA')
51014	1551215.002	5001672.843	61.232	35		X	FOSSO (SOMMITA')
51015	1551215.359	5001675.021	61.737	35		X	FOSSO (SOMMITA')
51016	1551215.577	5001674.930	60.830	35		X	FOSSO (SOMMITA')
51017	1551206.972	5001702.565	61.956	35		X	FOSSO (SOMMITA')
51018	1551207.463	5001702.876	61.091	35		X	FOSSO (SOMMITA')
51019	1551182.356	5001785.617	62.015	35		X	FOSSO (SOMMITA')
51020	1551182.919	5001785.652	61.047	35		X	FOSSO (SOMMITA')
51021	1551184.674	5001786.225	60.848	35		X	FOSSO (SOMMITA')
51022	1551185.347	5001786.427	61.703	82		X	STRADA (SOMM.RILEV.)
51023	1551186.129	5001786.578	62.110	86		X	STRADA (CIGLIO)
51024	1551194.599	5001758.075	62.156	86		X	STRADA (CIGLIO)
51025	1551193.861	5001757.850	61.980	35		X	FOSSO (SOMMITA')
51026	1551193.451	5001757.848	61.197	35		X	FOSSO (SOMMITA')
51027	1551203.258	5001728.737	62.167	86		X	STRADA (CIGLIO)
51028	1551202.513	5001728.715	61.951	35		X	FOSSO (SOMMITA')
51029	1551202.065	5001728.597	60.791	35		X	FOSSO (SOMMITA')
51030	1551211.573	5001701.231	62.250	86		X	STRADA (CIGLIO)
51031	1551210.755	5001701.306	61.980	35		X	FOSSO (SOMMITA')
51032	1551210.259	5001701.155	60.948	35		X	FOSSO (SOMMITA')
51033	1551219.562	5001674.235	62.189	86		X	STRADA (CIGLIO)
51034	1551218.848	5001673.890	62.036	82		X	STRADA (SOMM.RILEV.)
51035	1551218.329	5001673.790	61.020	35		X	FOSSO (SOMMITA')
51036	1551221.131	5001668.930	62.185	86		X	STRADA (CIGLIO)
51037	1551220.320	5001668.721	62.082	82		X	STRADA (SOMM.RILEV.)
51038	1551227.478	5001649.384	62.133	86		X	STRADA (CIGLIO)
51039	1551226.855	5001649.407	61.973	35		X	FOSSO (SOMMITA')
51040	1551233.199	5001634.893	62.122	86		X	STRADA (CIGLIO)
51041	1551232.373	5001634.597	62.016	35		X	FOSSO (SOMMITA')
51042	1551239.712	5001621.413	62.106	86		X	STRADA (CIGLIO)
51043	1551238.886	5001621.139	61.986	35		X	FOSSO (SOMMITA')
51044	1551250.307	5001602.122	62.070	86		X	STRADA (CIGLIO)
51045	1551249.597	5001601.917	61.811	35		X	FOSSO (SOMMITA')

NOME PUNTO	X	Y	Z	CODICE1	CODICE2	INT.	DESCRIZIONE
51046	1551262.494	5001580.408	62.060	86		X	STRADA (CIGLIO)
51047	1551261.993	5001580.134	61.983	35		X	FOSSO (SOMMITA')
51048	1551269.852	5001567.059	62.103	86		X	STRADA (CIGLIO)
51049	1551269.366	5001566.873	62.011	35		X	FOSSO (SOMMITA')
51050	1551274.655	5001557.786	62.078	86		X	STRADA (CIGLIO)
51051	1551274.066	5001557.477	62.002	35		X	FOSSO (SOMMITA')
51052	1551276.447	5001552.533	62.052	86		X	STRADA (CIGLIO)
51053	1551275.872	5001552.253	62.023	35		X	FOSSO (SOMMITA')
51054	1551276.911	5001545.733	62.064	86		X	STRADA (CIGLIO)
51055	1551276.212	5001545.597	62.000	35		X	FOSSO (SOMMITA')
51056	1551275.352	5001538.941	62.032	86		X	STRADA (CIGLIO)
51057	1551274.729	5001539.294	61.964	35		X	FOSSO (SOMMITA')
51058	1551271.163	5001531.993	61.966	86		X	STRADA (CIGLIO)
51059	1551270.719	5001532.404	61.902	82		X	STRADA (SOMM.RILEV.)
51060	1551289.546	5001530.082	62.008	91		X	STRADA (GUARD-RAIL)
51061	1551281.392	5001526.744	62.069	91		X	STRADA (GUARD-RAIL)
51062	1551268.512	5001521.568	61.920	91		X	STRADA (GUARD-RAIL)
51063	1551264.004	5001519.724	61.755	91		X	STRADA (GUARD-RAIL)
51064	1551263.811	5001520.174	61.885	82		X	STRADA (SOMM.RILEV.)
51065	1551263.679	5001520.494	62.007	86		X	STRADA (CIGLIO)
51066	1551268.916	5001522.808	62.055	86		X	STRADA (CIGLIO)
51067	1551269.194	5001522.519	62.009	35		X	FOSSO (SOMMITA')
51068	1551274.235	5001526.242	62.081	86		X	STRADA (CIGLIO)
51069	1551275.225	5001524.640	62.062	35		X	FOSSO (SOMMITA')
51070	1551278.991	5001530.843	62.101	86		X	STRADA (CIGLIO)
51071	1551281.854	5001527.652	62.148	82		X	STRADA (SOMM.RILEV.)
51072	1551282.268	5001536.132	62.141	86		X	STRADA (CIGLIO)
51073	1551289.082	5001537.280	62.195	82		X	STRADA (SOMM.RILEV.)
51074	1551289.678	5001538.033	62.274	91		X	STRADA (GUARD-RAIL)
51075	1551283.522	5001539.452	62.154	86		X	STRADA (CIGLIO)
51076	1551287.342	5001541.132	62.249	35		X	FOSSO (SOMMITA')
51077	1551288.011	5001541.460	62.282	91		X	STRADA (GUARD-RAIL)
51078	1551284.008	5001543.876	62.207	86		X	STRADA (CIGLIO)
51079	1551285.589	5001544.900	62.250	35		X	FOSSO (SOMMITA')
51080	1551286.158	5001545.196	62.272	91		X	STRADA (GUARD-RAIL)
51081	1551283.412	5001549.438	62.223	86		X	STRADA (CIGLIO)
51082	1551283.755	5001549.647	62.180	35		X	FOSSO (SOMMITA')
51083	1551284.042	5001549.805	62.270	91		X	STRADA (GUARD-RAIL)
51084	1551281.122	5001554.557	62.214	86		X	STRADA (CIGLIO)
51085	1551281.298	5001554.672	62.165	35		X	FOSSO (SOMMITA')
51086	1551281.673	5001554.927	62.165	91		X	STRADA (GUARD-RAIL)
51087	1551274.153	5001567.532	62.159	86		X	STRADA (CIGLIO)
51088	1551274.690	5001567.920	62.073	35		X	FOSSO (SOMMITA')
51089	1551269.799	5001575.380	62.098	86		X	STRADA (CIGLIO)
51090	1551270.417	5001575.874	61.944	35		X	FOSSO (SOMMITA')
51091	1551270.463	5001575.686	62.013	91		X	STRADA (GUARD-RAIL)
51092	1551257.684	5001597.425	62.106	86		X	STRADA (CIGLIO)
51093	1551258.086	5001598.270	61.898	35		X	FOSSO (SOMMITA')
51094	1551258.280	5001598.029	61.879	30			PALO-ENEL-MT-PUNTI
51095	1551254.067	5001605.480	68.243	30			PALO-ENEL-MT-PUNTI
51096	1551243.511	5001624.317	62.011	30			PALO-ENEL-MT-PUNTI

NOME PUNTO	X	Y	Z	CODICE1	CODICE2	INT.	DESCRIZIONE
51097	1551243.245	5001624.802	61.959	35		X	FOSSO (SOMMITA')
51098	1551242.687	5001624.678	62.108	86		X	STRADA (CIGLIO)
51099	1551238.389	5001633.630	62.105	86		X	STRADA (CIGLIO)
51100	1551238.726	5001633.698	61.965	35		X	FOSSO (SOMMITA')
51101	1551237.564	5001637.103	67.371	30			PALO-ENEL-MT-PUNTI
51102	1551231.882	5001649.702	62.151	86		X	STRADA (CIGLIO)
51103	1551232.406	5001649.975	61.976	35		X	FOSSO (SOMMITA')
51104	1551232.690	5001649.061	62.064	30			PALO-ENEL-MT-PUNTI
51105	1551228.330	5001660.405	62.181	86		X	STRADA (CIGLIO)
51106	1551228.887	5001660.612	61.941	35		X	FOSSO (SOMMITA')
51107	1551228.304	5001662.853	67.493	30			PALO-ENEL-MT-PUNTI
51108	1551224.591	5001672.509	62.190	86		X	STRADA (CIGLIO)
51109	1551225.060	5001672.952	62.025	35		X	FOSSO (SOMMITA')
51110	1551225.419	5001672.601	61.843	30			PALO-ENEL-MT-PUNTI
51111	1551220.889	5001684.666	62.185	86		X	STRADA (CIGLIO)
51112	1551221.349	5001684.748	62.074	35		X	FOSSO (SOMMITA')
51113	1551219.928	5001690.479	67.615	30			PALO-ENEL-MT-PUNTI
51114	1551214.723	5001705.469	62.229	86		X	STRADA (CIGLIO)
51115	1551215.458	5001705.017	62.057	35		X	FOSSO (SOMMITA')
51116	1551215.441	5001705.582	62.095	30			PALO-ENEL-MT-PUNTI
51117	1551211.732	5001717.677	67.896	30			PALO-ENEL-MT-PUNTI
51118	1551206.344	5001733.490	62.159	86		X	STRADA (CIGLIO)
51119	1551207.019	5001733.291	61.933	35		X	FOSSO (SOMMITA')
51120	1551206.809	5001733.609	61.984	30			PALO-ENEL-MT-PUNTI
51121	1551202.950	5001747.197	67.593	30			PALO-ENEL-MT-PUNTI
51122	1551197.904	5001762.087	62.163	86		X	STRADA (CIGLIO)
51123	1551198.436	5001761.813	62.034	35		X	FOSSO (SOMMITA')
51124	1551198.285	5001762.145	62.126	30			PALO-ENEL-MT-PUNTI
51125	1551194.494	5001775.166	67.659	30			PALO-ENEL-MT-PUNTI
51126	1551189.269	5001791.294	62.136	86		X	STRADA (CIGLIO)
51127	1551189.770	5001791.345	62.047	30			PALO-ENEL-MT-PUNTI
51128	1551190.052	5001791.063	61.974	82		X	STRADA (SOMM.RILEV.)
51129	1551218.760	5001672.401	61.908	35		X	FOSSO (SOMMITA')
51130	1551217.861	5001672.507	61.143	35		X	FOSSO (SOMMITA')
51131	1551217.531	5001671.317	61.569	35		X	FOSSO (SOMMITA')
51132	1551217.371	5001671.879	60.737	35		X	FOSSO (SOMMITA')
51133	1551176.351	5001656.067	61.814	35		X	FOSSO (SOMMITA')
51134	1551176.148	5001656.613	61.066	35		X	FOSSO (SOMMITA')
51135	1551140.748	5001644.037	61.811	35		X	FOSSO (SOMMITA')
51136	1551140.512	5001644.636	60.870	35		X	FOSSO (SOMMITA')
51137	1551075.013	5001622.034	61.870	35		X	FOSSO (SOMMITA')
51138	1551074.743	5001623.103	60.773	36		X	FOSSO (PIANO SCORR.)
51139	1551082.356	5001607.976	61.539	20		X	PIANO CAMPAGNA
51140	1551113.999	5001605.997	61.492	20		X	PIANO CAMPAGNA
51141	1551143.714	5001603.702	61.454	20		X	PIANO CAMPAGNA
51142	1551174.347	5001601.726	61.455	20		X	PIANO CAMPAGNA
51143	1551204.197	5001600.549	61.486	20		X	PIANO CAMPAGNA
51144	1551233.338	5001598.912	61.489	20		X	PIANO CAMPAGNA
51145	1551249.980	5001598.783	61.480	83		X	STRADA (PIEDE RIL.)
51146	1551239.328	5001616.138	61.591	83		X	STRADA (PIEDE RIL.)
51147	1551210.083	5001621.057	61.508	20		X	PIANO CAMPAGNA

NOME PUNTO	X	Y	Z	CODICE1	CODICE2	INT.	DESCRIZIONE
51148	1551187.621	5001625.775	61.510	20		X	PIANO CAMPAGNA
51149	1551156.480	5001630.611	61.470	20		X	PIANO CAMPAGNA
51150	1551125.841	5001636.178	61.619	20		X	PIANO CAMPAGNA
51151	1551157.293	5001646.035	61.615	20		X	PIANO CAMPAGNA
51152	1551187.163	5001647.486	61.610	20		X	PIANO CAMPAGNA
51153	1551217.645	5001648.064	61.555	20		X	PIANO CAMPAGNA
51154	1551220.198	5001666.854	61.770	83		X	STRADA (PIEDE RIL.)
51155	1551228.076	5001642.986	61.564	83		X	STRADA (PIEDE RIL.)
51156	1551252.603	5001595.088	61.391	83		X	STRADA (PIEDE RIL.)
51157	1551250.925	5001594.001	61.519	20		X	PIANO CAMPAGNA
51158	1551265.615	5001571.417	61.352	83		X	STRADA (PIEDE RIL.)
51159	1551263.621	5001569.758	61.408	20		X	PIANO CAMPAGNA
51160	1551272.348	5001557.521	61.172	83		X	STRADA (PIEDE RIL.)
51161	1551269.496	5001555.906	61.467	20		X	PIANO CAMPAGNA
51162	1551268.150	5001541.704	61.523	20		X	PIANO CAMPAGNA
51163	1551258.590	5001562.167	61.408	20		X	PIANO CAMPAGNA
51164	1551245.345	5001586.341	61.385	20		X	PIANO CAMPAGNA
51165	1551182.227	5001791.896	61.975	20		X	PIANO CAMPAGNA
51166	1551181.610	5001761.645	61.868	20		X	PIANO CAMPAGNA
51167	1551189.831	5001736.302	61.799	20		X	PIANO CAMPAGNA
51168	1551196.524	5001714.003	61.799	20		X	PIANO CAMPAGNA
51169	1551204.762	5001686.405	61.766	20		X	PIANO CAMPAGNA
51170	1551208.849	5001672.853	61.861	20		X	PIANO CAMPAGNA
51171	1551192.479	5001669.067	62.959	20		X	PIANO CAMPAGNA
51172	1551184.350	5001695.782	61.689	20		X	PIANO CAMPAGNA
51173	1551177.079	5001721.512	61.749	20		X	PIANO CAMPAGNA
51174	1551169.908	5001747.478	61.748	20		X	PIANO CAMPAGNA
51175	1551166.220	5001759.830	61.712	20		X	PIANO CAMPAGNA
52001	1551251.238	5001515.975	61.935	86		X	STRADA (CIGLIO)
52002	1551251.442	5001515.545	61.814	82		X	STRADA (SOMM.RILEV.)
52003	1551234.300	5001509.387	61.745	82		X	STRADA (SOMM.RILEV.)
52004	1551233.917	5001510.078	61.947	86		X	STRADA (CIGLIO)
52005	1551229.601	5001508.512	61.924	86		X	STRADA (CIGLIO)
52006	1551229.644	5001507.795	61.829	82		X	STRADA (SOMM.RILEV.)
52007	1551218.004	5001504.152	61.873	82		X	STRADA (SOMM.RILEV.)
52008	1551217.822	5001504.530	61.962	86		X	STRADA (CIGLIO)
52009	1551247.666	5001518.582	61.894	86		X	STRADA (CIGLIO)
52010	1551247.475	5001519.406	61.832	82		X	STRADA (SOMM.RILEV.)
52011	1551220.565	5001509.930	61.772	82		X	STRADA (SOMM.RILEV.)
52012	1551220.904	5001509.356	61.885	86		X	STRADA (CIGLIO)
52013	1551221.992	5001503.793	60.410	36		X	FOSSO (PIANO SCORR.)
52014	1551222.731	5001501.883	60.465	35		X	FOSSO (SOMMITA')
52015	1551223.049	5001501.157	61.419	35		X	FOSSO (SOMMITA')
52016	1551228.673	5001503.613	61.345	35		X	FOSSO (SOMMITA')
52017	1551228.327	5001504.194	60.614	35		X	FOSSO (SOMMITA')
52018	1551227.674	5001506.032	60.601	36		X	FOSSO (PIANO SCORR.)
52019	1551234.839	5001506.335	60.804	36		X	FOSSO (PIANO SCORR.)
52020	1551234.777	5001505.892	61.301	35		X	FOSSO (SOMMITA')
52021	1551234.920	5001508.435	60.185	35		X	FOSSO (SOMMITA')
52022	1551253.933	5001512.147	60.615	36		X	FOSSO (PIANO SCORR.)
52023	1551252.982	5001514.826	60.529	35		X	FOSSO (SOMMITA')

NOME PUNTO	X	Y	Z	CODICE1	CODICE2	INT.	DESCRIZIONE
52024	1551254.240	5001511.629	61.350	35		X	FOSSO (SOMMITA')
52025	1551296.529	5001530.445	60.593	35		X	FOSSO (SOMMITA')
52026	1551296.936	5001526.907	61.238	35		X	FOSSO (SOMMITA')
52027	1551296.766	5001527.241	60.513	36		X	FOSSO (PIANO SCORR.)
52028	1551221.690	5001490.759	61.283	20		X	PIANO CAMPAGNA
52029	1551236.955	5001495.859	61.325	20		X	PIANO CAMPAGNA
52030	1551241.781	5001483.093	61.162	28			POZZETTO-ENEL-PUNTI
52031	1551257.694	5001504.590	61.316	20		X	PIANO CAMPAGNA
52032	1551261.910	5001513.643	70.087	31			LINEA-ENEL-INTER-PUN
52033	1551261.910	5001513.613	61.462	20		X	PIANO CAMPAGNA
52034	1551280.172	5001511.082	61.283	20		X	PIANO CAMPAGNA
52035	1551297.661	5001517.549	61.367	20		X	PIANO CAMPAGNA
52036	1551297.828	5001526.347	61.403	35		X	FOSSO (SOMMITA')
52037	1551298.717	5001526.723	60.611	36		X	FOSSO (PIANO SCORR.)
52038	1551299.591	5001527.044	60.320	35		X	FOSSO (SOMMITA')
52039	1551300.714	5001527.439	61.262	35		X	FOSSO (SOMMITA')
52040	1551303.037	5001514.089	60.500	35		X	FOSSO (SOMMITA')
52041	1551302.217	5001513.716	61.343	35		X	FOSSO (SOMMITA')
52042	1551304.211	5001514.388	60.401	36		X	FOSSO (PIANO SCORR.)
52043	1551305.203	5001514.663	61.241	35		X	FOSSO (SOMMITA')
52044	1551309.700	5001518.781	61.160	20		X	PIANO CAMPAGNA
52045	1551323.218	5001523.247	61.088	20		X	PIANO CAMPAGNA
52046	1551337.447	5001528.892	61.031	20		X	PIANO CAMPAGNA
52047	1551295.842	5001536.914	61.492	35		X	FOSSO (SOMMITA')
52048	1551295.352	5001536.871	60.930	36		X	FOSSO (PIANO SCORR.)
52049	1551293.932	5001536.257	60.770	35		X	FOSSO (SOMMITA')
52050	1551312.647	5001537.037	61.380	87		X	STRADA (SOMM. SCAVO)
52051	1551287.163	5001551.675	61.523	35		X	FOSSO (SOMMITA')
52052	1551286.675	5001551.526	60.868	36		X	FOSSO (PIANO SCORR.)
52053	1551285.231	5001550.705	60.888	35		X	FOSSO (SOMMITA')
52054	1551293.998	5001531.487	61.837	87		X	STRADA (SOMM. SCAVO)
52055	1551276.858	5001570.094	61.530	35		X	FOSSO (SOMMITA')
52056	1551276.431	5001569.731	60.674	36		X	FOSSO (PIANO SCORR.)
52057	1551275.346	5001569.019	60.745	35		X	FOSSO (SOMMITA')
52058	1551293.377	5001534.690	61.876	87		X	STRADA (SOMM. SCAVO)
52059	1551267.223	5001587.896	61.539	35		X	FOSSO (SOMMITA')
52060	1551266.778	5001587.505	60.776	36		X	FOSSO (PIANO SCORR.)
52061	1551265.714	5001586.878	60.567	35		X	FOSSO (SOMMITA')
52062	1551313.843	5001540.283	61.328	87		X	STRADA (SOMM. SCAVO)
52063	1551258.190	5001604.154	61.559	35		X	FOSSO (SOMMITA')
52064	1551257.664	5001603.956	60.705	36		X	FOSSO (PIANO SCORR.)
52065	1551256.496	5001603.101	60.815	35		X	FOSSO (SOMMITA')
52066	1551246.689	5001624.396	61.607	35		X	FOSSO (SOMMITA')
52067	1551246.290	5001624.125	60.906	36		X	FOSSO (PIANO SCORR.)
52068	1551245.189	5001623.519	60.774	35		X	FOSSO (SOMMITA')
52069	1551238.040	5001643.618	61.613	35		X	FOSSO (SOMMITA')
52070	1551237.430	5001643.378	60.803	36		X	FOSSO (PIANO SCORR.)
52071	1551236.035	5001642.783	60.608	35		X	FOSSO (SOMMITA')
52072	1551231.878	5001662.392	61.592	35		X	FOSSO (SOMMITA')
52073	1551231.220	5001662.189	60.714	36		X	FOSSO (PIANO SCORR.)
52074	1551229.625	5001661.593	60.811	35		X	FOSSO (SOMMITA')



NOME PUNTO	X	Y	Z	CODICE1	CODICE2	INT.	DESCRIZIONE
52075	1551225.707	5001682.536	61.474	35		X	FOSSO (SOMMITA')
52076	1551225.267	5001682.463	60.681	36		X	FOSSO (PIANO SCORR.)
52077	1551223.610	5001681.955	60.570	35		X	FOSSO (SOMMITA')
52078	1551219.672	5001703.773	61.731	35		X	FOSSO (SOMMITA')
52079	1551218.829	5001703.512	60.535	36		X	FOSSO (PIANO SCORR.)
52080	1551217.250	5001703.064	60.658	35		X	FOSSO (SOMMITA')
52081	1551213.299	5001724.028	61.404	35		X	FOSSO (SOMMITA')
52082	1551212.755	5001723.997	60.580	36		X	FOSSO (PIANO SCORR.)
52083	1551211.268	5001723.562	60.579	35		X	FOSSO (SOMMITA')
52084	1551207.505	5001744.040	61.511	35		X	FOSSO (SOMMITA')
52085	1551206.843	5001743.907	60.575	36		X	FOSSO (PIANO SCORR.)
52086	1551205.210	5001743.370	60.639	35		X	FOSSO (SOMMITA')
52087	1551201.220	5001764.842	61.456	35		X	FOSSO (SOMMITA')
52088	1551200.652	5001764.698	60.646	36		X	FOSSO (PIANO SCORR.)
52089	1551199.188	5001764.250	60.705	35		X	FOSSO (SOMMITA')
52090	1551195.836	5001783.208	61.464	35		X	FOSSO (SOMMITA')
52091	1551195.359	5001782.949	60.693	36		X	FOSSO (PIANO SCORR.)
52092	1551193.923	5001782.445	60.696	35		X	FOSSO (SOMMITA')
52093	1551190.188	5001802.448	61.374	35		X	FOSSO (SOMMITA')
52094	1551189.792	5001802.312	60.755	36		X	FOSSO (PIANO SCORR.)
52095	1551188.059	5001801.677	60.678	36		X	FOSSO (PIANO SCORR.)
52096	1551301.910	5001527.898	61.276	35		X	FOSSO (SOMMITA')
52097	1551301.482	5001528.994	60.262	36		X	FOSSO (PIANO SCORR.)
52098	1551314.136	5001533.204	60.152	35		X	FOSSO (SOMMITA')
52099	1551314.659	5001532.451	61.085	35		X	FOSSO (SOMMITA')
52100	1551312.965	5001536.394	61.360	35		X	FOSSO (SOMMITA')
52101	1551313.826	5001535.091	60.273	35		X	FOSSO (SOMMITA')
52102	1551300.560	5001530.683	59.782	36		X	FOSSO (PIANO SCORR.)
52103	1551301.931	5001532.481	61.348	35		X	FOSSO (SOMMITA')
52104	1551321.584	5001547.102	61.481	27			TRALICCIO-BT-PUNTI
52105	1551320.366	5001549.074	61.489	27			TRALICCIO-BT-PUNTI
52106	1551322.112	5001550.454	61.466	27			TRALICCIO-BT-PUNTI
52107	1551323.770	5001548.525	61.485	27			TRALICCIO-BT-PUNTI
52108	1551316.911	5001558.425	61.470	27			TRALICCIO-BT-PUNTI
52109	1551314.913	5001556.933	61.497	27			TRALICCIO-BT-PUNTI
52110	1551313.531	5001558.967	61.500	27			TRALICCIO-BT-PUNTI
52111	1551315.554	5001560.331	61.497	27			TRALICCIO-BT-PUNTI
52112	1551204.017	5001806.549	61.490	20		X	PIANO CAMPAGNA
52113	1551213.859	5001809.410	61.489	20		X	PIANO CAMPAGNA
52114	1551219.325	5001787.552	61.452	20		X	PIANO CAMPAGNA
52115	1551210.500	5001784.451	61.421	20		X	PIANO CAMPAGNA
52116	1551225.733	5001768.365	61.406	20		X	PIANO CAMPAGNA
52117	1551216.274	5001765.085	61.437	20		X	PIANO CAMPAGNA
52118	1551233.013	5001745.449	61.401	20		X	PIANO CAMPAGNA
52119	1551222.986	5001742.306	61.499	20		X	PIANO CAMPAGNA
52120	1551240.187	5001720.885	61.382	20		X	PIANO CAMPAGNA
52121	1551228.996	5001720.122	61.424	20		X	PIANO CAMPAGNA
52122	1551247.570	5001697.927	61.403	20		X	PIANO CAMPAGNA
52123	1551234.860	5001699.162	61.522	20		X	PIANO CAMPAGNA
52124	1551254.948	5001676.456	61.413	20		X	PIANO CAMPAGNA
52125	1551241.527	5001677.451	61.486	20		X	PIANO CAMPAGNA

NOME PUNTO	X	Y	Z	CODICE1	CODICE2	INT.	DESCRIZIONE
52126	1551261.597	5001654.034	61.332	20		X	PIANO CAMPAGNA
52127	1551248.943	5001657.225	61.414	20		X	PIANO CAMPAGNA
52128	1551270.281	5001634.409	61.305	20		X	PIANO CAMPAGNA
52129	1551256.613	5001637.887	61.332	20		X	PIANO CAMPAGNA
52130	1551281.414	5001614.022	61.332	20		X	PIANO CAMPAGNA
52131	1551266.028	5001619.477	61.303	20		X	PIANO CAMPAGNA
52132	1551292.686	5001592.409	61.326	20		X	PIANO CAMPAGNA
52133	1551275.809	5001600.925	61.359	20		X	PIANO CAMPAGNA
52134	1551285.410	5001582.728	61.375	20		X	PIANO CAMPAGNA
52135	1551302.857	5001571.875	61.257	20		X	PIANO CAMPAGNA
52136	1551309.175	5001581.058	61.324	28			POZZETTO-ENEL-PUNTI
52137	1551296.230	5001564.055	61.325	20		X	PIANO CAMPAGNA
52138	1551310.023	5001556.992	61.349	20		X	PIANO CAMPAGNA
52139	1551305.925	5001546.426	61.360	20		X	PIANO CAMPAGNA
52140	1551314.887	5001548.409	61.271	20		X	PIANO CAMPAGNA
52141	1551326.013	5001555.934	61.239	20		X	PIANO CAMPAGNA
52142	1551334.676	5001558.613	61.186	20		X	PIANO CAMPAGNA
52143	1551350.692	5001565.063	61.002	20		X	PIANO CAMPAGNA
52144	1551318.289	5001578.063	61.216	20		X	PIANO CAMPAGNA
52145	1551330.619	5001581.493	61.122	20		X	PIANO CAMPAGNA
52146	1551343.135	5001586.491	60.997	20		X	PIANO CAMPAGNA
52147	1551309.566	5001600.577	61.222	20		X	PIANO CAMPAGNA
52148	1551321.995	5001603.229	61.131	20		X	PIANO CAMPAGNA
52149	1551335.376	5001608.463	61.108	20		X	PIANO CAMPAGNA
52150	1551300.542	5001620.491	61.234	20		X	PIANO CAMPAGNA
52151	1551334.334	5001612.056	72.037	31			LINEA-ENEL-INTER-PUN
52152	1551333.127	5001613.824	72.559	31			LINEA-ENEL-INTER-PUN
52153	1551332.883	5001614.180	71.190	31			LINEA-ENEL-INTER-PUN
52154	1551312.121	5001625.220	61.184	20		X	PIANO CAMPAGNA
52155	1551326.259	5001631.022	61.103	20		X	PIANO CAMPAGNA
52156	1551291.393	5001644.577	61.160	20		X	PIANO CAMPAGNA
52157	1551303.189	5001650.052	61.175	20		X	PIANO CAMPAGNA
52158	1551315.639	5001655.768	61.093	20		X	PIANO CAMPAGNA
52159	1551283.778	5001667.025	61.294	20		X	PIANO CAMPAGNA
52160	1551296.889	5001671.382	61.233	20		X	PIANO CAMPAGNA
52161	1551311.114	5001677.005	61.133	20		X	PIANO CAMPAGNA
52162	1551277.515	5001687.259	61.230	20		X	PIANO CAMPAGNA
52163	1551290.325	5001692.281	61.244	20		X	PIANO CAMPAGNA
52164	1551304.735	5001697.009	61.188	20		X	PIANO CAMPAGNA
52165	1551271.739	5001706.634	61.312	20		X	PIANO CAMPAGNA
52166	1551285.199	5001710.273	61.278	20		X	PIANO CAMPAGNA
52167	1551299.024	5001715.042	61.226	20		X	PIANO CAMPAGNA
52168	1551266.165	5001725.894	61.306	20		X	PIANO CAMPAGNA
52169	1551280.483	5001729.984	61.377	20		X	PIANO CAMPAGNA
52170	1551293.106	5001735.438	61.237	20		X	PIANO CAMPAGNA
52171	1551260.003	5001746.030	61.338	20		X	PIANO CAMPAGNA
52172	1551274.124	5001750.620	61.399	20		X	PIANO CAMPAGNA
52173	1551286.771	5001755.489	61.263	20		X	PIANO CAMPAGNA
52174	1551253.905	5001767.215	61.366	20		X	PIANO CAMPAGNA
52175	1551269.197	5001772.602	61.331	20		X	PIANO CAMPAGNA
52176	1551280.735	5001776.582	61.238	20		X	PIANO CAMPAGNA

NOME PUNTO	X	Y	Z	CODICE1	CODICE2	INT.	DESCRIZIONE
52177	1551248.022	5001786.320	61.349	20		X	PIANO CAMPAGNA
52178	1551263.643	5001791.484	61.395	20		X	PIANO CAMPAGNA
52179	1551275.273	5001795.081	61.294	20		X	PIANO CAMPAGNA
52180	1551241.290	5001813.128	61.367	20		X	PIANO CAMPAGNA
52181	1551256.366	5001817.244	61.329	20		X	PIANO CAMPAGNA
52182	1551267.760	5001820.918	61.321	20		X	PIANO CAMPAGNA
52183	1551291.784	5001825.722	61.244	20		X	PIANO CAMPAGNA
52184	1551308.018	5001828.458	61.231	20		X	PIANO CAMPAGNA
52185	1551320.199	5001830.725	61.324	20		X	PIANO CAMPAGNA
52186	1551297.568	5001801.127	61.292	20		X	PIANO CAMPAGNA
52187	1551313.213	5001804.830	61.204	20		X	PIANO CAMPAGNA
52188	1551325.683	5001806.920	61.333	20		X	PIANO CAMPAGNA
52189	1551304.079	5001776.480	61.282	20		X	PIANO CAMPAGNA
52190	1551318.463	5001779.927	61.181	20		X	PIANO CAMPAGNA
52191	1551331.671	5001782.940	61.292	20		X	PIANO CAMPAGNA
52192	1551309.986	5001753.292	61.219	20		X	PIANO CAMPAGNA
52193	1551324.247	5001756.602	61.148	20		X	PIANO CAMPAGNA
52194	1551337.147	5001758.776	61.288	20		X	PIANO CAMPAGNA
52195	1551316.115	5001730.410	61.249	20		X	PIANO CAMPAGNA
52196	1551330.556	5001733.739	61.103	20		X	PIANO CAMPAGNA
52197	1551340.260	5001735.566	61.199	20		X	PIANO CAMPAGNA
52198	1551322.352	5001707.399	61.206	20		X	PIANO CAMPAGNA
52199	1551336.580	5001710.012	61.017	20		X	PIANO CAMPAGNA
52200	1551345.547	5001711.598	61.129	20		X	PIANO CAMPAGNA
52201	1551328.418	5001684.220	61.149	20		X	PIANO CAMPAGNA
52202	1551342.636	5001686.277	60.937	20		X	PIANO CAMPAGNA
52203	1551350.243	5001687.773	60.975	20		X	PIANO CAMPAGNA
52204	1551334.782	5001661.534	61.073	20		X	PIANO CAMPAGNA
52205	1551348.627	5001664.811	60.871	20		X	PIANO CAMPAGNA
52206	1551359.500	5001665.868	60.982	20		X	PIANO CAMPAGNA
52207	1551341.173	5001638.175	60.956	20		X	PIANO CAMPAGNA
52208	1551354.812	5001641.813	60.922	20		X	PIANO CAMPAGNA
52209	1551364.897	5001644.625	60.969	20		X	PIANO CAMPAGNA
52210	1551347.223	5001613.629	61.085	20		X	PIANO CAMPAGNA
52211	1551361.508	5001617.103	60.881	20		X	PIANO CAMPAGNA
52212	1551371.056	5001619.856	60.938	20		X	PIANO CAMPAGNA
52213	1551353.582	5001590.739	61.022	20		X	PIANO CAMPAGNA
52214	1551367.511	5001593.672	60.887	20		X	PIANO CAMPAGNA
52215	1551376.464	5001595.136	60.939	20		X	PIANO CAMPAGNA
52216	1551359.876	5001567.052	60.975	20		X	PIANO CAMPAGNA
52217	1551372.519	5001571.627	60.852	20		X	PIANO CAMPAGNA
52218	1551380.678	5001572.927	60.877	20		X	PIANO CAMPAGNA
52219	1551377.339	5001573.630	60.803	20		X	PIANO CAMPAGNA
52220	1551374.163	5001593.462	60.883	20		X	PIANO CAMPAGNA
52221	1551374.180	5001593.462	60.883	20		X	PIANO CAMPAGNA
52222	1551403.660	5001578.579	60.966	20		X	PIANO CAMPAGNA
52223	1551400.283	5001597.719	60.909	20		X	PIANO CAMPAGNA
52224	1551425.906	5001582.284	60.950	20		X	PIANO CAMPAGNA
52225	1551422.260	5001601.824	60.947	20		X	PIANO CAMPAGNA
52226	1551447.274	5001586.336	60.915	20		X	PIANO CAMPAGNA
52227	1551443.751	5001605.569	60.933	20		X	PIANO CAMPAGNA

NOME PUNTO	X	Y	Z	CODICE1	CODICE2	INT.	DESCRIZIONE
52228	1551467.532	5001589.727	60.996	20		X	PIANO CAMPAGNA
52229	1551468.383	5001608.942	61.030	20		X	PIANO CAMPAGNA
52230	1551475.325	5001589.537	60.907	35		X	FOSSO (SOMMITA')
52231	1551476.003	5001589.620	59.969	36		X	FOSSO (PIANO SCORR.)
52232	1551478.795	5001589.617	60.841	35		X	FOSSO (SOMMITA')
52233	1551475.819	5001609.255	60.907	35		X	FOSSO (SOMMITA')
52234	1551476.392	5001609.137	60.084	36		X	FOSSO (PIANO SCORR.)
52235	1551478.522	5001609.203	59.930	35		X	FOSSO (SOMMITA')
52236	1551479.503	5001609.231	60.928	35		X	FOSSO (SOMMITA')
52237	1551477.543	5001628.675	60.995	35		X	FOSSO (SOMMITA')
52238	1551478.199	5001628.766	60.006	36		X	FOSSO (PIANO SCORR.)
52239	1551480.293	5001628.607	60.105	35		X	FOSSO (SOMMITA')
52240	1551481.239	5001628.661	60.982	35		X	FOSSO (SOMMITA')
52241	1551479.103	5001649.393	61.065	35		X	FOSSO (SOMMITA')
52242	1551479.759	5001649.360	59.988	36		X	FOSSO (PIANO SCORR.)
52243	1551481.796	5001649.331	59.997	35		X	FOSSO (SOMMITA')
52244	1551482.657	5001649.300	61.008	35		X	FOSSO (SOMMITA')
52245	1551482.224	5001678.468	60.937	35		X	FOSSO (SOMMITA')
52246	1551483.972	5001677.993	60.192	35		X	FOSSO (SOMMITA')
52247	1551482.731	5001678.095	60.258	36		X	FOSSO (PIANO SCORR.)
52248	1551484.934	5001677.971	60.916	35		X	FOSSO (SOMMITA')
52249	1551473.800	5001629.030	61.041	20		X	PIANO CAMPAGNA
52250	1551475.292	5001648.387	61.093	20		X	PIANO CAMPAGNA
52251	1551450.065	5001630.370	60.907	20		X	PIANO CAMPAGNA
52252	1551451.231	5001644.152	60.987	20		X	PIANO CAMPAGNA
52253	1551429.305	5001629.226	60.991	20		X	PIANO CAMPAGNA
52254	1551428.865	5001639.925	60.975	20		X	PIANO CAMPAGNA
52255	1551434.010	5001627.780	74.949	31			LINEA-ENEL-INTER-PUN
52256	1551428.895	5001639.358	74.663	31			LINEA-ENEL-INTER-PUN
52257	1551411.522	5001623.933	60.879	20		X	PIANO CAMPAGNA
52258	1551409.502	5001635.507	60.927	20		X	PIANO CAMPAGNA
52259	1551385.033	5001680.797	61.161	28			POZZETTO-ENEL-PUNTI
52260	1551389.316	5001631.897	60.976	20		X	PIANO CAMPAGNA
52261	1551392.633	5001612.178	60.876	20		X	PIANO CAMPAGNA
52262	1551362.472	5001626.545	60.881	20		X	PIANO CAMPAGNA
52263	1551367.885	5001607.857	60.906	20		X	PIANO CAMPAGNA
52264	1551434.010	5001627.780	60.866	20		X	PIANO CAMPAGNA
52265	1551428.895	5001639.358	60.903	20		X	PIANO CAMPAGNA
53001	1551502.994	5001519.027	59.760	20		X	PIANO CAMPAGNA
53002	1551513.523	5001525.101	59.587	20		X	PIANO CAMPAGNA
53003	1551527.819	5001534.475	59.346	20		X	PIANO CAMPAGNA
53004	1551498.325	5001539.537	60.234	20		X	PIANO CAMPAGNA
53005	1551510.110	5001542.477	59.908	20		X	PIANO CAMPAGNA
53006	1551523.403	5001546.634	59.562	20		X	PIANO CAMPAGNA
53007	1551494.280	5001559.993	60.571	20		X	PIANO CAMPAGNA
53008	1551505.862	5001563.167	60.448	20		X	PIANO CAMPAGNA
53009	1551520.280	5001564.507	60.158	20		X	PIANO CAMPAGNA
53010	1551488.989	5001583.975	60.685	20		X	PIANO CAMPAGNA
53011	1551501.831	5001586.134	60.558	20		X	PIANO CAMPAGNA
53012	1551515.867	5001587.287	60.316	20		X	PIANO CAMPAGNA
53013	1551486.921	5001607.038	60.752	20		X	PIANO CAMPAGNA

NOME PUNTO	X	Y	Z	CODICE1	CODICE2	INT.	DESCRIZIONE
53014	1551499.013	5001610.945	60.632	20		X	PIANO CAMPAGNA
53015	1551510.580	5001614.581	60.444	20		X	PIANO CAMPAGNA
53016	1551487.747	5001627.895	60.798	20		X	PIANO CAMPAGNA
53017	1551500.842	5001631.010	60.653	20		X	PIANO CAMPAGNA
53018	1551511.479	5001634.848	60.522	20		X	PIANO CAMPAGNA
53019	1551489.501	5001648.797	60.813	20		X	PIANO CAMPAGNA
53020	1551500.786	5001651.657	60.703	20		X	PIANO CAMPAGNA
53021	1551511.035	5001653.704	60.568	20		X	PIANO CAMPAGNA
53022	1551525.704	5001688.326	61.061	27			TRALICCIO-BT-PUNTI
53023	1551524.299	5001690.342	61.067	27			TRALICCIO-BT-PUNTI
53024	1551526.341	5001691.760	61.094	27			TRALICCIO-BT-PUNTI
53025	1551527.746	5001689.761	61.076	27			TRALICCIO-BT-PUNTI
53026	1551518.869	5001698.238	61.128	27			TRALICCIO-BT-PUNTI
53027	1551517.694	5001700.262	61.158	27			TRALICCIO-BT-PUNTI
53028	1551519.499	5001701.609	61.117	27			TRALICCIO-BT-PUNTI
53029	1551520.881	5001699.617	61.115	27			TRALICCIO-BT-PUNTI
53030	1551536.786	5001685.813	60.641	28			POZZETTO-ENEL-PUNTI
53031	1551529.510	5001659.081	60.358	20		X	PIANO CAMPAGNA
53032	1551542.157	5001662.079	60.233	20		X	PIANO CAMPAGNA
53033	1551564.744	5001666.756	59.640	20		X	PIANO CAMPAGNA
53034	1551534.198	5001638.962	60.318	20		X	PIANO CAMPAGNA
53035	1551548.269	5001643.258	60.133	20		X	PIANO CAMPAGNA
53036	1551568.764	5001649.125	59.448	20		X	PIANO CAMPAGNA
53037	1551533.756	5001638.626	68.541	31			LINEA-ENEL-INTER-PUN
53038	1551537.377	5001638.879	68.661	31			LINEA-ENEL-INTER-PUN
53039	1551554.733	5001617.482	59.884	20		X	PIANO CAMPAGNA
53040	1551574.457	5001623.153	59.062	20		X	PIANO CAMPAGNA
53041	1551540.143	5001613.077	60.129	20		X	PIANO CAMPAGNA
53042	1551561.293	5001592.300	59.422	20		X	PIANO CAMPAGNA
53043	1551580.465	5001596.541	58.286	20		X	PIANO CAMPAGNA
53044	1551534.649	5001595.680	60.423	28			POZZETTO-ENEL-PUNTI
53045	1551567.988	5001566.309	58.325	20		X	PIANO CAMPAGNA
53046	1551585.374	5001572.924	57.544	20		X	PIANO CAMPAGNA
53047	1551548.660	5001585.629	59.782	20		X	PIANO CAMPAGNA
53048	1551553.157	5001564.671	59.074	20		X	PIANO CAMPAGNA
53049	1551597.901	5001575.158	56.981	20		X	PIANO CAMPAGNA
53050	1551610.468	5001582.004	56.590	20		X	PIANO CAMPAGNA
53052	1551591.723	5001595.847	57.529	20		X	PIANO CAMPAGNA
53053	1551607.152	5001598.335	56.614	20		X	PIANO CAMPAGNA
53054	1551588.332	5001615.654	58.065	20		X	PIANO CAMPAGNA
53055	1551604.049	5001619.752	56.969	20		X	PIANO CAMPAGNA
53056	1551585.103	5001635.806	58.273	20		X	PIANO CAMPAGNA
53057	1551598.588	5001639.283	57.221	20		X	PIANO CAMPAGNA
53058	1551623.877	5001583.436	56.285	82		X	STRADA (SOMM.RILEV.)
53059	1551606.565	5001573.593	56.584	82		X	STRADA (SOMM.RILEV.)
53060	1551593.911	5001567.986	57.160	82		X	STRADA (SOMM.RILEV.)
53061	1551581.832	5001561.848	57.722	82		X	STRADA (SOMM.RILEV.)
53062	1551566.690	5001555.359	58.359	82		X	STRADA (SOMM.RILEV.)
53063	1551549.811	5001546.906	58.941	82		X	STRADA (SOMM.RILEV.)
53064	1551535.439	5001537.764	59.287	82		X	STRADA (SOMM.RILEV.)
53065	1551535.052	5001548.853	68.600	31			LINEA-ENEL-INTER-PUN

NOME PUNTO	X	Y	Z	CODICE1	CODICE2	INT.	DESCRIZIONE
53066	1551531.514	5001549.817	68.489	31			LINEA-ENEL-INTER-PUN
53067	1551532.653	5001505.313	59.199	28			POZZETTO-ENEL-PUNTI
53068	1551532.172	5001528.440	58.008	87		X	STRADA (SOMM. SCAVO)
53069	1551531.621	5001529.045	57.840	83		X	STRADA (PIEDE RIL.)
53070	1551547.658	5001537.963	56.881	83		X	STRADA (PIEDE RIL.)
53071	1551548.144	5001537.342	57.185	87		X	STRADA (SOMM. SCAVO)
53072	1551564.436	5001546.088	56.610	87		X	STRADA (SOMM. SCAVO)
53073	1551563.903	5001546.660	56.276	83		X	STRADA (PIEDE RIL.)
53074	1551585.108	5001556.956	55.939	87		X	STRADA (SOMM. SCAVO)
53075	1551586.896	5001559.768	56.097	83		X	STRADA (PIEDE RIL.)
53076	1551604.945	5001569.564	55.765	83		X	STRADA (PIEDE RIL.)
53077	1551607.709	5001569.017	55.681	87		X	STRADA (SOMM. SCAVO)
53078	1551621.754	5001574.910	55.607	87		X	STRADA (SOMM. SCAVO)
53079	1551619.098	5001576.309	55.544	83		X	STRADA (PIEDE RIL.)
53080	1551629.355	5001579.552	55.450	87		X	STRADA (SOMM. SCAVO)
53081	1551628.877	5001582.783	55.422	83		X	STRADA (PIEDE RIL.)
53082	1551620.489	5001571.417	55.681	87		X	STRADA (SOMM. SCAVO)
53083	1551604.828	5001564.746	55.762	87		X	STRADA (SOMM. SCAVO)
53084	1551579.705	5001551.408	56.246	87		X	STRADA (SOMM. SCAVO)
53085	1551549.866	5001535.401	57.219	87		X	STRADA (SOMM. SCAVO)
53086	1551533.037	5001525.868	58.151	87		X	STRADA (SOMM. SCAVO)
53087	1551527.150	5001518.843	59.017	87		X	STRADA (SOMM. SCAVO)
53088	1551528.694	5001518.656	59.114	82		X	STRADA (SOMM.RILEV.)
53089	1551546.597	5001529.312	58.643	82		X	STRADA (SOMM.RILEV.)
53090	1551573.841	5001544.252	57.909	82		X	STRADA (SOMM.RILEV.)
53091	1551592.518	5001554.756	57.503	82		X	STRADA (SOMM.RILEV.)
53092	1551600.422	5001559.698	56.831	82		X	STRADA (SOMM.RILEV.)
53093	1551615.400	5001568.366	55.859	82		X	STRADA (SOMM.RILEV.)
53094	1551600.348	5001552.559	57.592	82		X	STRADA (SOMM.RILEV.)
53095	1551606.709	5001540.504	57.653	82		X	STRADA (SOMM.RILEV.)
53096	1551618.567	5001510.158	57.748	82		X	STRADA (SOMM.RILEV.)
53097	1551625.087	5001493.573	57.931	82		X	STRADA (SOMM.RILEV.)
53098	1551609.420	5001498.972	57.887	20		X	PIANO CAMPAGNA
53099	1551583.996	5001510.749	58.140	20		X	PIANO CAMPAGNA
53100	1551557.513	5001521.507	58.464	20		X	PIANO CAMPAGNA
53101	1551580.102	5001535.030	57.893	20		X	PIANO CAMPAGNA
53102	1551595.041	5001543.974	57.599	20		X	PIANO CAMPAGNA
53103	1551605.728	5001522.810	57.676	20		X	PIANO CAMPAGNA
54001	1551607.244	5001543.057	57.077	36		X	FOSSO (PIANO SCORR.)
54002	1551614.715	5001523.879	56.886	35		X	FOSSO (SOMMITA')
54003	1551624.501	5001499.554	57.021	35		X	FOSSO (SOMMITA')
54004	1551630.752	5001483.492	56.997	35		X	FOSSO (SOMMITA')
54005	1551637.791	5001464.120	57.022	35		X	FOSSO (SOMMITA')
54006	1551635.555	5001455.723	56.909	35		X	FOSSO (SOMMITA')
54007	1551634.773	5001450.878	56.869	36		X	FOSSO (PIANO SCORR.)
54008	1551636.411	5001455.929	57.338	35		X	FOSSO (SOMMITA')
54009	1551639.547	5001464.291	57.654	35		X	FOSSO (SOMMITA')
54010	1551631.957	5001484.450	57.534	35		X	FOSSO (SOMMITA')
54011	1551626.585	5001497.436	57.515	35		X	FOSSO (SOMMITA')
54012	1551618.196	5001517.309	57.413	35		X	FOSSO (SOMMITA')
54013	1551608.148	5001542.700	57.130	35		X	FOSSO (SOMMITA')



NOME PUNTO	X	Y	Z	CODICE1	CODICE2	INT.	DESCRIZIONE
54014	1551613.678	5001557.930	56.236	20		X	PIANO CAMPAGNA
54015	1551625.914	5001528.818	56.685	20		X	PIANO CAMPAGNA
54016	1551639.218	5001498.368	56.796	20		X	PIANO CAMPAGNA
54017	1551652.727	5001471.826	56.421	20		X	PIANO CAMPAGNA
54018	1551671.342	5001478.402	55.738	20		X	PIANO CAMPAGNA
54019	1551661.479	5001506.330	55.607	20		X	PIANO CAMPAGNA
54020	1551650.179	5001532.689	55.433	20		X	PIANO CAMPAGNA
54021	1551638.425	5001562.324	55.374	20		X	PIANO CAMPAGNA
54022	1551631.507	5001594.919	55.603	81		X	RECINZ. (AX SU TER.)
54023	1551642.843	5001583.416	54.995	20		X	PIANO CAMPAGNA
54024	1551658.208	5001554.597	54.798	20		X	PIANO CAMPAGNA
54025	1551674.668	5001523.101	54.691	20		X	PIANO CAMPAGNA
54026	1551685.322	5001498.139	54.680	20		X	PIANO CAMPAGNA
54027	1551693.845	5001479.364	54.693	20		X	PIANO CAMPAGNA
54028	1551711.211	5001486.672	54.227	20		X	PIANO CAMPAGNA
54029	1551698.984	5001515.760	54.245	20		X	PIANO CAMPAGNA
54030	1551686.564	5001543.616	54.284	20		X	PIANO CAMPAGNA
54031	1551672.455	5001569.722	54.323	20		X	PIANO CAMPAGNA
54032	1551661.738	5001591.353	54.299	20		X	PIANO CAMPAGNA
54033	1551708.782	5001539.965	53.937	20		X	PIANO CAMPAGNA
54034	1551717.220	5001517.100	53.999	20		X	PIANO CAMPAGNA
54035	1551729.771	5001496.767	53.942	20		X	PIANO CAMPAGNA
54036	1551762.139	5001498.189	53.264	35		X	FOSSO (SOMMITA')
54037	1551762.512	5001496.927	52.612	36		X	FOSSO (PIANO SCORR.)
54038	1551743.526	5001491.507	53.879	35		X	FOSSO (SOMMITA')
54039	1551744.135	5001489.864	52.848	35		X	FOSSO (SOMMITA')
54040	1551745.190	5001487.122	53.809	35		X	FOSSO (SOMMITA')
54041	1551744.854	5001487.968	52.464	36		X	FOSSO (PIANO SCORR.)
54042	1551720.028	5001482.642	54.126	35		X	FOSSO (SOMMITA')
54043	1551721.108	5001480.816	52.846	35		X	FOSSO (SOMMITA')
54044	1551723.181	5001478.774	54.208	35		X	FOSSO (SOMMITA')
54045	1551722.420	5001479.556	52.797	36		X	FOSSO (PIANO SCORR.)
54046	1551696.055	5001474.133	54.589	35		X	FOSSO (SOMMITA')
54047	1551696.390	5001472.701	53.194	35		X	FOSSO (SOMMITA')
54048	1551697.688	5001469.509	54.432	35		X	FOSSO (SOMMITA')
54049	1551697.590	5001470.807	53.265	36		X	FOSSO (PIANO SCORR.)
54050	1551674.680	5001467.828	55.762	35		X	FOSSO (SOMMITA')
54051	1551675.890	5001465.960	54.389	35		X	FOSSO (SOMMITA')
54052	1551678.512	5001462.189	55.362	35		X	FOSSO (SOMMITA')
54053	1551678.056	5001463.987	54.210	36		X	FOSSO (PIANO SCORR.)
54054	1551656.235	5001461.797	56.619	35		X	FOSSO (SOMMITA')
54055	1551657.378	5001457.904	54.226	36		X	FOSSO (PIANO SCORR.)
54056	1551657.247	5001456.888	54.289	36		X	FOSSO (PIANO SCORR.)
54057	1551656.510	5001453.901	56.256	35		X	FOSSO (SOMMITA')
54058	1551639.004	5001454.663	57.110	35		X	FOSSO (SOMMITA')
54059	1551640.808	5001450.432	55.262	36		X	FOSSO (PIANO SCORR.)
54060	1551641.325	5001448.096	56.829	35		X	FOSSO (SOMMITA')
54061	1551786.020	5001462.157	51.576	36		X	FOSSO (PIANO SCORR.)
54062	1551778.891	5001450.268	51.785	35		X	FOSSO (SOMMITA')
54063	1551776.914	5001442.497	51.664	35		X	FOSSO (SOMMITA')
54064	1551774.932	5001420.262	51.958	36		X	FOSSO (PIANO SCORR.)

NOME PUNTO	X	Y	Z	CODICE1	CODICE2	INT.	DESCRIZIONE
54065	1551601.458	5001397.633	58.929	21			SPIGOLO-CASA-PUNTI
54066	1551606.758	5001382.377	58.312	21			SPIGOLO-CASA-PUNTI
54067	1551608.449	5001383.001	58.087	21			SPIGOLO-CASA-PUNTI
55001	1551657.416	5001454.356	56.282	30			PALO-ENEL-MT-PUNTI
55002	1551659.149	5001449.738	56.217	20		X	PIANO CAMPAGNA
55003	1551664.231	5001434.099	56.374	20		X	PIANO CAMPAGNA
55004	1551669.551	5001419.626	56.238	20		X	PIANO CAMPAGNA
55005	1551675.687	5001403.412	55.977	20		X	PIANO CAMPAGNA
55006	1551681.560	5001386.060	55.506	20		X	PIANO CAMPAGNA
55007	1551698.400	5001383.353	55.113	20		X	PIANO CAMPAGNA
55008	1551692.430	5001400.679	55.298	20		X	PIANO CAMPAGNA
55009	1551686.972	5001416.212	55.584	20		X	PIANO CAMPAGNA
55010	1551680.831	5001431.965	55.844	20		X	PIANO CAMPAGNA
55011	1551676.149	5001448.685	55.816	20		X	PIANO CAMPAGNA
55012	1551673.147	5001459.492	55.805	20		X	PIANO CAMPAGNA
55013	1551673.154	5001459.485	60.887	30			PALO-ENEL-MT-PUNTI
55014	1551689.565	5001465.654	55.043	30			PALO-ENEL-MT-PUNTI
55015	1551696.668	5001454.098	54.819	20		X	PIANO CAMPAGNA
55016	1551704.565	5001439.559	54.746	20		X	PIANO CAMPAGNA
55017	1551712.796	5001425.003	54.638	20		X	PIANO CAMPAGNA
55018	1551721.514	5001410.295	54.486	20		X	PIANO CAMPAGNA
55019	1551730.581	5001394.965	54.325	20		X	PIANO CAMPAGNA
55020	1551738.678	5001379.660	53.810	20		X	PIANO CAMPAGNA
55021	1551748.559	5001366.236	53.773	20		X	PIANO CAMPAGNA
55022	1551759.671	5001354.905	53.684	20		X	PIANO CAMPAGNA
55023	1551771.674	5001340.899	53.540	20		X	PIANO CAMPAGNA
55024	1551777.430	5001355.284	53.429	20		X	PIANO CAMPAGNA
55025	1551768.217	5001370.627	53.707	20		X	PIANO CAMPAGNA
55026	1551760.346	5001384.722	53.805	20		X	PIANO CAMPAGNA
55027	1551750.573	5001400.179	53.914	20		X	PIANO CAMPAGNA
55028	1551740.632	5001416.333	54.158	20		X	PIANO CAMPAGNA
55029	1551730.339	5001431.588	54.317	20		X	PIANO CAMPAGNA
55030	1551720.383	5001445.729	54.431	20		X	PIANO CAMPAGNA
55031	1551710.283	5001461.411	54.511	20		X	PIANO CAMPAGNA
55032	1551705.589	5001471.790	54.498	20		X	PIANO CAMPAGNA
55033	1551705.593	5001471.759	60.018	30			PALO-ENEL-MT-PUNTI
55034	1551717.289	5001476.702	54.374	30			PALO-ENEL-MT-PUNTI
55035	1551727.420	5001461.354	54.198	20		X	PIANO CAMPAGNA
55036	1551736.079	5001447.831	54.089	20		X	PIANO CAMPAGNA
55037	1551745.057	5001432.896	54.038	20		X	PIANO CAMPAGNA
55038	1551754.462	5001417.255	53.907	20		X	PIANO CAMPAGNA
55039	1551764.998	5001400.494	53.766	20		X	PIANO CAMPAGNA
55040	1551775.771	5001383.490	53.556	20		X	PIANO CAMPAGNA
55041	1551774.709	5001397.906	53.605	20		X	PIANO CAMPAGNA
55042	1551767.009	5001414.000	53.730	20		X	PIANO CAMPAGNA
55043	1551758.701	5001431.509	53.764	20		X	PIANO CAMPAGNA
55044	1551750.004	5001449.529	53.840	20		X	PIANO CAMPAGNA
55045	1551740.626	5001467.636	53.932	20		X	PIANO CAMPAGNA
55046	1551733.125	5001482.503	54.006	20		X	PIANO CAMPAGNA
55047	1551733.125	5001482.500	59.901	30			PALO-ENEL-MT-PUNTI
55048	1551744.464	5001486.669	53.860	30			PALO-ENEL-MT-PUNTI

NOME PUNTO	X	Y	Z	CODICE1	CODICE2	INT.	DESCRIZIONE
55049	1551752.670	5001474.698	53.737	20		X	PIANO CAMPAGNA
55050	1551760.980	5001460.092	53.636	20		X	PIANO CAMPAGNA
55051	1551766.162	5001444.660	53.662	20		X	PIANO CAMPAGNA
55052	1551770.447	5001438.856	53.518	20		X	PIANO CAMPAGNA
55053	1551769.728	5001456.128	53.635	20		X	PIANO CAMPAGNA
55054	1551762.755	5001472.700	53.610	20		X	PIANO CAMPAGNA
55055	1551753.255	5001485.865	53.634	20		X	PIANO CAMPAGNA
55056	1551763.219	5001487.836	53.485	20		X	PIANO CAMPAGNA
55057	1551768.293	5001482.261	53.522	20		X	PIANO CAMPAGNA
55058	1551771.915	5001458.024	53.456	35		X	FOSSO (SOMMITA')
55059	1551772.003	5001442.338	53.351	35		X	FOSSO (SOMMITA')
55060	1551772.182	5001425.181	53.702	35		X	FOSSO (SOMMITA')
55061	1551773.664	5001412.381	53.593	35		X	FOSSO (SOMMITA')
55062	1551777.235	5001399.825	53.608	35		X	FOSSO (SOMMITA')
55063	1551779.419	5001384.135	53.419	35		X	FOSSO (SOMMITA')
55064	1551781.593	5001367.422	53.131	35		X	FOSSO (SOMMITA')
55065	1551784.661	5001351.591	53.075	35		X	FOSSO (SOMMITA')
55066	1551786.159	5001337.034	53.035	35		X	FOSSO (SOMMITA')
55067	1551778.486	5001327.567	52.783	35		X	FOSSO (SOMMITA')
55068	1551777.063	5001408.924	51.871	36		X	FOSSO (PIANO SCORR.)
55069	1551780.255	5001394.394	51.890	35		X	FOSSO (SOMMITA')
55070	1551783.395	5001376.218	51.928	35		X	FOSSO (SOMMITA')
55071	1551785.030	5001363.019	51.732	35		X	FOSSO (SOMMITA')
55072	1551786.312	5001352.884	51.745	35		X	FOSSO (SOMMITA')
55073	1551787.346	5001347.591	51.794	35		X	FOSSO (SOMMITA')
55074	1551788.214	5001335.952	51.819	36		X	FOSSO (PIANO SCORR.)
56001	1552079.584	5001196.329	56.467	36		X	FOSSO (PIANO SCORR.)
56002	1552077.609	5001196.093	56.273	35		X	FOSSO (SOMMITA')
56003	1552076.555	5001195.280	57.891	35		X	FOSSO (SOMMITA')
56004	1552066.527	5001218.342	57.365	35		X	FOSSO (SOMMITA')
56005	1552067.647	5001218.930	56.451	35		X	FOSSO (SOMMITA')
56006	1552069.205	5001219.486	56.119	36		X	FOSSO (PIANO SCORR.)
56007	1552051.605	5001261.515	56.363	35		X	FOSSO (SOMMITA')
56008	1552053.054	5001261.560	55.930	36		X	FOSSO (PIANO SCORR.)
56009	1552050.584	5001262.011	57.475	35		X	FOSSO (SOMMITA')
56010	1552050.810	5001269.113	57.270	36		X	FOSSO (PIANO SCORR.)
56011	1552048.058	5001268.306	57.040	35		X	FOSSO (SOMMITA')
56012	1552047.631	5001267.941	57.622	35		X	FOSSO (SOMMITA')
56013	1552034.746	5001300.431	57.457	35		X	FOSSO (SOMMITA')
56014	1552035.832	5001300.711	56.527	35		X	FOSSO (SOMMITA')
56015	1552037.070	5001300.690	56.451	36		X	FOSSO (PIANO SCORR.)
56016	1552025.234	5001329.974	56.380	36		X	FOSSO (PIANO SCORR.)
56017	1552024.539	5001329.857	56.597	35		X	FOSSO (SOMMITA')
56018	1552023.276	5001329.420	57.434	35		X	FOSSO (SOMMITA')
56019	1552010.097	5001362.492	57.375	35		X	FOSSO (SOMMITA')
56020	1552011.336	5001362.435	56.416	35		X	FOSSO (SOMMITA')
56021	1552012.319	5001362.501	56.315	36		X	FOSSO (PIANO SCORR.)
56022	1551998.182	5001396.481	56.385	35		X	FOSSO (SOMMITA')
56023	1551997.429	5001396.215	57.088	35		X	FOSSO (SOMMITA')
56024	1551998.950	5001397.104	56.261	36		X	FOSSO (PIANO SCORR.)
56025	1551998.255	5001398.925	56.200	36		X	FOSSO (PIANO SCORR.)

NOME PUNTO	X	Y	Z	CODICE1	CODICE2	INT.	DESCRIZIONE
56026	1551997.387	5001398.363	56.151	35		X	FOSSO (SOMMITA')
56027	1551996.132	5001398.222	57.060	35		X	FOSSO (SOMMITA')
56028	1551986.258	5001424.935	57.126	35		X	FOSSO (SOMMITA')
56029	1551987.412	5001425.116	56.311	35		X	FOSSO (SOMMITA')
56030	1551988.304	5001425.285	56.312	36		X	FOSSO (PIANO SCORR.)
56031	1551973.205	5001460.047	56.940	35		X	FOSSO (SOMMITA')
56032	1551974.213	5001460.061	56.115	35		X	FOSSO (SOMMITA')
56033	1551975.608	5001460.361	55.946	36		X	FOSSO (PIANO SCORR.)
56034	1551974.759	5001463.213	55.874	36		X	FOSSO (PIANO SCORR.)
56035	1551973.596	5001462.605	55.874	35		X	FOSSO (SOMMITA')
56036	1551972.661	5001462.340	56.878	35		X	FOSSO (SOMMITA')
56037	1551964.763	5001483.409	56.534	35		X	FOSSO (SOMMITA')
56038	1551965.735	5001483.575	55.431	35		X	FOSSO (SOMMITA')
56039	1551966.768	5001483.957	55.287	36		X	FOSSO (PIANO SCORR.)
56040	1551966.316	5001485.959	55.188	36		X	FOSSO (PIANO SCORR.)
56041	1551965.496	5001485.315	54.996	35		X	FOSSO (SOMMITA')
56042	1551964.220	5001484.166	56.533	35		X	FOSSO (SOMMITA')
56043	1551962.244	5001485.409	56.541	35		X	FOSSO (SOMMITA')
56044	1551960.178	5001485.540	56.447	35		X	FOSSO (SOMMITA')
56045	1551957.778	5001484.828	56.488	35		X	FOSSO (SOMMITA')
56046	1551963.762	5001485.936	55.527	35		X	FOSSO (SOMMITA')
56047	1551960.911	5001487.319	55.212	35		X	FOSSO (SOMMITA')
56048	1551957.626	5001487.001	55.071	35		X	FOSSO (SOMMITA')
56049	1551965.104	5001487.550	55.272	36		X	FOSSO (PIANO SCORR.)
56050	1551963.420	5001488.481	54.887	36		X	FOSSO (PIANO SCORR.)
56051	1551955.966	5001490.200	54.793	36		X	FOSSO (PIANO SCORR.)
56052	1551934.798	5001480.024	54.312	36		X	FOSSO (PIANO SCORR.)
56053	1551934.991	5001478.191	54.511	35		X	FOSSO (SOMMITA')
56054	1551935.471	5001474.630	56.231	35		X	FOSSO (SOMMITA')
56055	1551890.915	5001462.918	53.768	36		X	FOSSO (PIANO SCORR.)
56056	1551891.033	5001462.360	53.771	35		X	FOSSO (SOMMITA')
56057	1551891.157	5001460.484	55.514	35		X	FOSSO (SOMMITA')
56058	1551861.400	5001452.845	53.800	36		X	FOSSO (PIANO SCORR.)
56059	1551861.964	5001451.919	53.337	35		X	FOSSO (SOMMITA')
56060	1551862.560	5001450.245	54.862	35		X	FOSSO (SOMMITA')
56061	1551830.712	5001439.631	52.691	36		X	FOSSO (PIANO SCORR.)
56062	1551831.011	5001439.054	52.941	35		X	FOSSO (SOMMITA')
56063	1551831.525	5001436.569	54.366	35		X	FOSSO (SOMMITA')
56064	1551814.248	5001432.280	52.886	36		X	FOSSO (PIANO SCORR.)
56065	1551814.383	5001431.019	52.711	35		X	FOSSO (SOMMITA')
56066	1551814.644	5001429.740	54.225	35		X	FOSSO (SOMMITA')
56067	1551812.214	5001427.514	54.046	35		X	FOSSO (SOMMITA')
56068	1551810.379	5001428.936	53.026	35		X	FOSSO (SOMMITA')
56069	1551809.659	5001429.873	52.371	36		X	FOSSO (PIANO SCORR.)
56070	1551808.316	5001426.478	52.282	36		X	FOSSO (PIANO SCORR.)
56071	1551808.895	5001426.577	52.613	35		X	FOSSO (SOMMITA')
56072	1551810.689	5001426.253	53.623	35		X	FOSSO (SOMMITA')
56073	1551808.579	5001407.567	54.104	35		X	FOSSO (SOMMITA')
56074	1551807.380	5001407.364	52.314	35		X	FOSSO (SOMMITA')
56075	1551805.700	5001407.394	52.212	36		X	FOSSO (PIANO SCORR.)
56076	1551807.471	5001404.078	54.079	35		X	FOSSO (SOMMITA')

NOME PUNTO	X	Y	Z	CODICE1	CODICE2	INT.	DESCRIZIONE
56077	1551806.664	5001404.444	52.482	35		X	FOSSO (SOMMITA')
56078	1551804.950	5001405.233	52.166	36		X	FOSSO (PIANO SCORR.)
56079	1551802.760	5001399.963	53.355	35		X	FOSSO (SOMMITA')
56080	1551802.267	5001400.649	52.455	35		X	FOSSO (SOMMITA')
56081	1551800.186	5001401.394	51.890	36		X	FOSSO (PIANO SCORR.)
56082	1551794.238	5001396.271	52.009	36		X	FOSSO (PIANO SCORR.)
56083	1551795.324	5001395.292	52.427	35		X	FOSSO (SOMMITA')
56084	1551795.732	5001394.094	53.280	35		X	FOSSO (SOMMITA')
56085	1551798.565	5001369.060	52.834	35		X	FOSSO (SOMMITA')
56086	1551797.020	5001369.050	51.546	35		X	FOSSO (SOMMITA')
56087	1551802.058	5001337.926	53.511	35		X	FOSSO (SOMMITA')
56088	1551800.673	5001337.708	52.192	35		X	FOSSO (SOMMITA')
56089	1551795.996	5001310.381	53.664	35		X	FOSSO (SOMMITA')
56090	1551794.142	5001310.524	52.151	35		X	FOSSO (SOMMITA')
56091	1551782.000	5001280.712	53.484	35		X	FOSSO (SOMMITA')
56092	1551780.340	5001281.324	52.222	36		X	FOSSO (PIANO SCORR.)
56093	1551786.598	5001274.747	53.453	20		X	PIANO CAMPAGNA
56094	1551798.993	5001267.386	53.531	20		X	PIANO CAMPAGNA
56095	1551813.532	5001256.714	53.544	20		X	PIANO CAMPAGNA
56096	1551830.944	5001244.144	53.646	20		X	PIANO CAMPAGNA
56097	1551853.552	5001227.077	53.753	20		X	PIANO CAMPAGNA
56098	1551872.510	5001210.716	53.908	20		X	PIANO CAMPAGNA
56099	1551885.418	5001196.657	53.952	20		X	PIANO CAMPAGNA
56100	1551899.992	5001186.888	54.011	20		X	PIANO CAMPAGNA
56101	1551915.514	5001178.309	54.310	20		X	PIANO CAMPAGNA
56102	1551930.129	5001167.284	54.461	20		X	PIANO CAMPAGNA
56103	1551947.417	5001158.558	54.692	20		X	PIANO CAMPAGNA
56104	1551962.905	5001146.640	54.195	20		X	PIANO CAMPAGNA
56105	1551979.703	5001137.324	54.229	20		X	PIANO CAMPAGNA
56106	1551995.869	5001127.229	54.480	20		X	PIANO CAMPAGNA
56107	1552010.375	5001117.875	54.585	20		X	PIANO CAMPAGNA
56108	1552028.236	5001108.584	54.861	20		X	PIANO CAMPAGNA
56109	1552046.205	5001099.877	55.217	20		X	PIANO CAMPAGNA
56110	1552065.406	5001091.356	55.294	20		X	PIANO CAMPAGNA
56111	1552083.399	5001083.699	55.396	20		X	PIANO CAMPAGNA
56112	1552101.985	5001075.591	55.436	20		X	PIANO CAMPAGNA
56113	1552121.894	5001068.502	55.477	20		X	PIANO CAMPAGNA
56114	1552137.764	5001064.378	55.905	20		X	PIANO CAMPAGNA
56115	1552144.423	5001060.370	56.057	20		X	PIANO CAMPAGNA
56116	1552143.444	5001066.074	56.435	35		X	FOSSO (SOMMITA')
56117	1552145.276	5001067.044	55.567	36		X	FOSSO (PIANO SCORR.)
56118	1552144.449	5001066.492	55.564	35		X	FOSSO (SOMMITA')
56119	1552130.241	5001094.389	55.357	36		X	FOSSO (PIANO SCORR.)
56120	1552129.332	5001093.591	55.650	35		X	FOSSO (SOMMITA')
56121	1552128.651	5001093.298	56.352	35		X	FOSSO (SOMMITA')
56122	1552111.494	5001125.197	56.384	35		X	FOSSO (SOMMITA')
56123	1552112.529	5001125.838	55.691	35		X	FOSSO (SOMMITA')
56124	1552113.319	5001126.350	55.472	36		X	FOSSO (PIANO SCORR.)
56125	1552081.459	5001185.745	55.881	35		X	FOSSO (SOMMITA')
56126	1552082.543	5001186.313	55.349	36		X	FOSSO (PIANO SCORR.)
56127	1552080.387	5001185.104	56.687	35		X	FOSSO (SOMMITA')

NOME PUNTO	X	Y	Z	CODICE1	CODICE2	INT.	DESCRIZIONE
56128	1552077.662	5001185.021	56.180	83		X	STRADA (PIEDE RIL.)
56129	1552071.591	5001186.814	56.158	83		X	STRADA (PIEDE RIL.)
56130	1552065.389	5001190.665	56.285	83		X	STRADA (PIEDE RIL.)
56131	1552063.647	5001195.505	56.554	83		X	STRADA (PIEDE RIL.)
56132	1552064.966	5001197.981	56.702	82		X	STRADA (SOMM.RILEV.)
56133	1552066.024	5001192.262	57.153	35		X	FOSSO (SOMMITA')
56134	1552072.782	5001189.151	57.759	35		X	FOSSO (SOMMITA')
56135	1552080.658	5001189.848	58.441	82		X	STRADA (SOMM.RILEV.)
56136	1552080.643	5001194.850	58.468	82		X	STRADA (SOMM.RILEV.)
56137	1552075.938	5001195.505	57.887	35		X	FOSSO (SOMMITA')
56138	1552070.759	5001199.096	57.213	82		X	STRADA (SOMM.RILEV.)
56139	1552057.715	5001197.221	56.163	3		X	PIEDE-SOMMITA-PUNTI
56140	1552056.886	5001198.924	56.615	2		X	ARGINE-SOMMITA-PUNTI
56141	1552024.710	5001184.778	55.531	3		X	PIEDE-SOMMITA-PUNTI
56142	1552023.739	5001186.430	55.908	2		X	ARGINE-SOMMITA-PUNTI
56143	1551995.894	5001174.140	55.083	3		X	PIEDE-SOMMITA-PUNTI
56144	1551995.572	5001175.264	55.306	2		X	ARGINE-SOMMITA-PUNTI
56145	1551967.430	5001162.838	54.370	3		X	PIEDE-SOMMITA-PUNTI
56146	1551967.009	5001163.829	54.991	2		X	ARGINE-SOMMITA-PUNTI
56147	1551946.096	5001155.385	53.995	3		X	PIEDE-SOMMITA-PUNTI
56148	1551945.702	5001156.392	54.592	2		X	ARGINE-SOMMITA-PUNTI
56149	1551944.178	5001178.316	54.926	20		X	PIANO CAMPAGNA
56150	1551936.528	5001196.778	54.704	20		X	PIANO CAMPAGNA
56151	1551987.971	5001198.214	55.607	20		X	PIANO CAMPAGNA
56152	1551978.361	5001211.683	55.509	20		X	PIANO CAMPAGNA
56153	1552022.941	5001212.809	56.196	20		X	PIANO CAMPAGNA
56154	1552014.839	5001232.525	56.282	20		X	PIANO CAMPAGNA
56155	1552044.599	5001223.735	56.545	20		X	PIANO CAMPAGNA
56156	1552034.942	5001245.229	56.618	20		X	PIANO CAMPAGNA
56157	1552021.403	5001286.446	56.707	20		X	PIANO CAMPAGNA
56158	1552010.949	5001311.401	56.571	20		X	PIANO CAMPAGNA
56159	1551971.622	5001268.646	55.828	20		X	PIANO CAMPAGNA
56160	1551963.648	5001294.572	55.796	20		X	PIANO CAMPAGNA
56161	1551924.730	5001250.958	54.934	20		X	PIANO CAMPAGNA
56162	1551916.429	5001276.937	54.934	20		X	PIANO CAMPAGNA
56163	1551878.030	5001233.365	54.084	20		X	PIANO CAMPAGNA
56164	1551866.266	5001257.907	54.128	20		X	PIANO CAMPAGNA
56165	1551846.840	5001221.672	53.607	20		X	PIANO CAMPAGNA
56166	1551835.750	5001247.862	53.695	20		X	PIANO CAMPAGNA
56167	1551802.895	5001267.439	53.557	20		X	PIANO CAMPAGNA
56168	1551794.625	5001289.856	53.485	20		X	PIANO CAMPAGNA
56169	1551852.107	5001285.894	54.121	20		X	PIANO CAMPAGNA
56170	1551841.152	5001305.931	53.977	20		X	PIANO CAMPAGNA
56171	1551902.545	5001306.385	54.954	20		X	PIANO CAMPAGNA
56172	1551892.860	5001325.315	54.824	20		X	PIANO CAMPAGNA
56173	1551954.703	5001325.758	55.897	20		X	PIANO CAMPAGNA
56174	1551946.456	5001345.379	55.801	20		X	PIANO CAMPAGNA
56175	1551993.461	5001340.211	56.480	20		X	PIANO CAMPAGNA
56176	1551982.765	5001358.651	56.478	20		X	PIANO CAMPAGNA
56177	1551965.389	5001410.465	56.414	20		X	PIANO CAMPAGNA
56178	1551952.685	5001438.737	56.377	20		X	PIANO CAMPAGNA



NOME PUNTO	X	Y	Z	CODICE1	CODICE2	INT.	DESCRIZIONE
56179	1551913.090	5001390.825	55.538	20		X	PIANO CAMPAGNA
56180	1551900.609	5001419.409	55.428	20		X	PIANO CAMPAGNA
56181	1551863.778	5001371.841	54.533	20		X	PIANO CAMPAGNA
56182	1551852.411	5001401.396	54.482	20		X	PIANO CAMPAGNA
56183	1551822.415	5001357.104	53.801	20		X	PIANO CAMPAGNA
56184	1551817.253	5001390.343	53.845	20		X	PIANO CAMPAGNA
56185	1551964.578	5001131.170	53.907	20		X	PIANO CAMPAGNA
56186	1551976.329	5001099.745	53.768	20		X	PIANO CAMPAGNA
56187	1552022.691	5001117.484	54.736	20		X	PIANO CAMPAGNA
56188	1552005.419	5001145.880	54.728	20		X	PIANO CAMPAGNA
56189	1552055.925	5001130.185	55.444	20		X	PIANO CAMPAGNA
56190	1552038.749	5001157.885	55.386	20		X	PIANO CAMPAGNA
56191	1552086.694	5001140.929	55.636	20		X	PIANO CAMPAGNA
56192	1552071.614	5001168.911	55.587	20		X	PIANO CAMPAGNA
56193	1552114.200	5001095.195	55.560	20		X	PIANO CAMPAGNA
56194	1552132.538	5001065.423	55.836	2		X	ARGINE-SOMMITA-PUNTI
56195	1552132.701	5001064.397	55.314	3		X	PIEDE-SOMMITA-PUNTI
56196	1552079.204	5001078.213	55.305	20		X	PIANO CAMPAGNA
56197	1552072.063	5001043.620	54.914	2		X	ARGINE-SOMMITA-PUNTI
56198	1552072.797	5001041.865	54.035	3		X	PIEDE-SOMMITA-PUNTI
56199	1552049.721	5001066.632	54.633	20		X	PIANO CAMPAGNA
57001	1552083.923	5001196.702	59.052	86		X	STRADA (CIGLIO)
57002	1552083.583	5001196.529	59.008	91		X	STRADA (GUARD-RAIL)
57003	1552082.990	5001196.460	58.941	82		X	STRADA (SOMM.RILEV.)
57004	1552070.752	5001229.123	59.276	86		X	STRADA (CIGLIO)
57005	1552070.480	5001228.985	59.186	91		X	STRADA (GUARD-RAIL)
57006	1552069.955	5001228.674	59.071	82		X	STRADA (SOMM.RILEV.)
57007	1552058.462	5001260.300	59.559	86		X	STRADA (CIGLIO)
57008	1552058.184	5001260.092	59.523	91		X	STRADA (GUARD-RAIL)
57009	1552057.707	5001259.759	59.394	82		X	STRADA (SOMM.RILEV.)
57010	1552040.412	5001306.465	59.854	86		X	STRADA (CIGLIO)
57011	1552039.872	5001306.470	59.777	91		X	STRADA (GUARD-RAIL)
57012	1552039.482	5001306.089	59.700	82		X	STRADA (SOMM.RILEV.)
57013	1552016.867	5001366.558	59.999	86		X	STRADA (CIGLIO)
57014	1552016.498	5001366.391	59.958	91		X	STRADA (GUARD-RAIL)
57015	1552015.825	5001366.022	59.830	82		X	STRADA (SOMM.RILEV.)
57016	1551990.452	5001434.717	59.692	86		X	STRADA (CIGLIO)
57017	1551990.236	5001434.588	59.688	91		X	STRADA (GUARD-RAIL)
57018	1551989.665	5001434.459	59.615	82		X	STRADA (SOMM.RILEV.)
57019	1551983.140	5001474.020	59.327	86		X	STRADA (CIGLIO)
57020	1551983.797	5001474.474	59.108	82		X	STRADA (SOMM.RILEV.)
57021	1551985.613	5001475.202	57.933	36		X	FOSSO (PIANO SCORR.)
57022	1551993.192	5001477.883	58.021	20		X	PIANO CAMPAGNA
57023	1551999.673	5001439.172	58.218	35		X	FOSSO (SOMMITA')
57024	1552003.716	5001443.209	58.699	20		X	PIANO CAMPAGNA
57025	1552002.210	5001440.499	58.852	35		X	FOSSO (SOMMITA')
57026	1552020.855	5001411.876	59.166	20		X	PIANO CAMPAGNA
57027	1552013.716	5001409.002	59.193	35		X	FOSSO (SOMMITA')
57028	1552012.269	5001408.626	58.354	36		X	FOSSO (PIANO SCORR.)
57029	1552011.556	5001408.268	58.222	35		X	FOSSO (SOMMITA')
57030	1552034.215	5001374.491	59.254	20		X	PIANO CAMPAGNA

NOME PUNTO	X	Y	Z	CODICE1	CODICE2	INT.	DESCRIZIONE
57031	1552027.640	5001370.560	59.318	35		X	FOSSO (SOMMITA')
57032	1552026.884	5001370.120	58.847	36		X	FOSSO (PIANO SCORR.)
57033	1552026.121	5001369.722	58.690	35		X	FOSSO (SOMMITA')
57034	1552048.540	5001335.639	59.383	20		X	PIANO CAMPAGNA
57035	1552041.704	5001333.099	59.374	35		X	FOSSO (SOMMITA')
57036	1552040.585	5001332.693	59.190	36		X	FOSSO (PIANO SCORR.)
57037	1552039.989	5001332.502	59.113	35		X	FOSSO (SOMMITA')
57038	1552063.777	5001295.776	59.420	20		X	PIANO CAMPAGNA
57039	1552056.470	5001292.945	59.604	35		X	FOSSO (SOMMITA')
57040	1552055.329	5001292.443	59.231	35		X	FOSSO (SOMMITA')
57041	1552054.599	5001292.342	59.527	82		X	STRADA (SOMM.RILEV.)
57042	1552053.658	5001291.900	59.790	86		X	STRADA (CIGLIO)
57043	1552071.545	5001275.346	59.625	20		X	PIANO CAMPAGNA
57044	1552059.587	5001280.937	59.416	36		X	FOSSO (PIANO SCORR.)
57045	1552058.250	5001280.238	59.751	86		X	STRADA (CIGLIO)
57046	1552058.303	5001282.887	59.531	82		X	STRADA (SOMM.RILEV.)
57047	1552060.005	5001283.447	59.634	35		X	FOSSO (SOMMITA')
57048	1552072.041	5001273.413	59.417	35		X	FOSSO (SOMMITA')
57049	1552064.893	5001271.250	59.453	35		X	FOSSO (SOMMITA')
57050	1552072.616	5001271.769	58.292	36		X	FOSSO (PIANO SCORR.)
57051	1552065.262	5001269.479	58.084	36		X	FOSSO (PIANO SCORR.)
57052	1552065.560	5001268.511	57.957	36		X	FOSSO (PIANO SCORR.)
57053	1552073.053	5001270.671	58.240	36		X	FOSSO (PIANO SCORR.)
57054	1552074.395	5001269.128	59.640	35		X	FOSSO (SOMMITA')
57055	1552066.879	5001266.345	59.618	35		X	FOSSO (SOMMITA')
57056	1552076.458	5001262.158	59.550	20		X	PIANO CAMPAGNA
57057	1552070.033	5001259.665	59.691	82		X	STRADA (SOMM.RILEV.)
57058	1552068.492	5001259.183	59.295	36		X	FOSSO (PIANO SCORR.)
57059	1552067.595	5001258.712	59.455	82		X	STRADA (SOMM.RILEV.)
57060	1552066.820	5001258.385	59.551	86		X	STRADA (CIGLIO)
57061	1552080.832	5001231.278	59.707	35		X	FOSSO (SOMMITA')
57062	1552079.224	5001231.051	58.926	35		X	FOSSO (SOMMITA')
57063	1552078.199	5001230.840	59.176	82		X	STRADA (SOMM.RILEV.)
57064	1552077.825	5001230.680	59.227	86		X	STRADA (CIGLIO)
57065	1552088.700	5001234.566	59.468	20		X	PIANO CAMPAGNA
57066	1552091.320	5001197.055	58.881	86		X	STRADA (CIGLIO)
57067	1552091.964	5001197.311	58.773	82		X	STRADA (SOMM.RILEV.)
57068	1552092.406	5001197.541	58.607	35		X	FOSSO (SOMMITA')
57069	1552101.455	5001201.144	59.385	20		X	PIANO CAMPAGNA
57070	1552094.376	5001198.110	59.640	35		X	FOSSO (SOMMITA')
57071	1552107.689	5001161.582	58.610	86		X	STRADA (CIGLIO)
57072	1552108.168	5001161.915	58.532	82		X	STRADA (SOMM.RILEV.)
57073	1552108.659	5001162.278	58.418	35		X	FOSSO (SOMMITA')
57074	1552117.024	5001165.585	59.272	20		X	PIANO CAMPAGNA
57075	1552110.626	5001162.191	59.587	35		X	FOSSO (SOMMITA')
57076	1552129.908	5001119.442	58.465	86		X	STRADA (CIGLIO)
57077	1552130.990	5001119.651	58.360	82		X	STRADA (SOMM.RILEV.)
57078	1552131.769	5001119.935	58.111	35		X	FOSSO (SOMMITA')
57079	1552133.649	5001120.937	59.162	35		X	FOSSO (SOMMITA')
57080	1552140.493	5001125.152	59.116	20		X	PIANO CAMPAGNA
57081	1552155.122	5001071.929	58.342	86		X	STRADA (CIGLIO)

NOME PUNTO	X	Y	Z	CODICE1	CODICE2	INT.	DESCRIZIONE
57082	1552155.962	5001072.554	58.126	82		X	STRADA (SOMM.RILEV.)
57083	1552157.226	5001073.297	57.555	36		X	FOSSO (PIANO SCORR.)
57084	1552165.763	5001077.839	59.127	20		X	PIANO CAMPAGNA
57085	1552161.729	5001074.914	59.107	82		X	STRADA (SOMM.RILEV.)
57086	1552152.104	5001069.675	58.424	85			STRADA (ASSE)
57087	1552147.338	5001070.964	58.385	86		X	STRADA (CIGLIO)
57088	1552147.131	5001070.934	58.333	91		X	STRADA (GUARD-RAIL)
57089	1552146.719	5001070.678	58.150	82		X	STRADA (SOMM.RILEV.)
57090	1552130.825	5001102.621	58.559	86		X	STRADA (CIGLIO)
57091	1552134.017	5001104.262	58.541	85			STRADA (ASSE)
57092	1552130.645	5001102.473	58.488	91		X	STRADA (GUARD-RAIL)
57093	1552130.253	5001102.278	58.418	82		X	STRADA (SOMM.RILEV.)
57094	1552112.925	5001136.562	58.780	86		X	STRADA (CIGLIO)
57095	1552116.099	5001138.014	58.685	85			STRADA (ASSE)
57096	1552112.794	5001135.972	58.739	91		X	STRADA (GUARD-RAIL)
57097	1552112.481	5001135.642	58.646	82		X	STRADA (SOMM.RILEV.)
57098	1552099.501	5001170.381	58.845	85			STRADA (ASSE)
57099	1552096.562	5001168.547	58.966	86		X	STRADA (CIGLIO)
57100	1552096.163	5001168.339	58.913	91		X	STRADA (GUARD-RAIL)
57101	1552095.803	5001167.970	58.698	82		X	STRADA (SOMM.RILEV.)
57102	1552086.291	5001191.295	59.093	86		X	STRADA (CIGLIO)
57103	1552085.822	5001191.083	59.085	91		X	STRADA (GUARD-RAIL)
57104	1552085.189	5001190.819	58.931	82		X	STRADA (SOMM.RILEV.)
57105	1552089.066	5001193.410	59.011	85			STRADA (ASSE)
57106	1552074.392	5001229.677	59.291	85			STRADA (ASSE)
57107	1552059.051	5001268.657	59.714	85			STRADA (ASSE)
57108	1552043.635	5001307.914	59.920	85			STRADA (ASSE)
58001	1552087.324	5001197.482	59.018	85			STRADA (ASSE)
58002	1551959.585	5001540.578	59.188	82		X	STRADA (SOMM.RILEV.)
58003	1551959.084	5001540.455	59.269	86		X	STRADA (CIGLIO)
58004	1551966.505	5001519.447	59.232	86		X	STRADA (CIGLIO)
58005	1551966.993	5001519.572	59.049	82		X	STRADA (SOMM.RILEV.)
58006	1551976.957	5001491.326	59.152	82		X	STRADA (SOMM.RILEV.)
58007	1551976.682	5001491.256	59.201	86		X	STRADA (CIGLIO)
58008	1551984.408	5001470.542	59.380	86		X	STRADA (CIGLIO)
58009	1551985.077	5001470.760	59.226	82		X	STRADA (SOMM.RILEV.)
58010	1551995.139	5001442.697	59.549	82		X	STRADA (SOMM.RILEV.)
58011	1551994.863	5001442.675	59.630	86		X	STRADA (CIGLIO)
58012	1552004.904	5001416.352	59.815	86		X	STRADA (CIGLIO)
58013	1552005.647	5001416.547	59.658	82		X	STRADA (SOMM.RILEV.)
58014	1552000.620	5001418.020	59.828	85			STRADA (ASSE)
58015	1551998.143	5001414.733	59.814	86		X	STRADA (CIGLIO)
58016	1551997.411	5001414.580	59.667	82		X	STRADA (SOMM.RILEV.)
58017	1551997.740	5001414.960	59.764	91		X	STRADA (GUARD-RAIL)
58018	1551990.264	5001435.438	59.713	86		X	STRADA (CIGLIO)
58019	1551989.997	5001435.300	59.664	91		X	STRADA (GUARD-RAIL)
58020	1551989.491	5001434.941	59.644	82		X	STRADA (SOMM.RILEV.)
58021	1551980.125	5001460.028	59.481	82		X	STRADA (SOMM.RILEV.)
58022	1551980.437	5001460.481	59.592	91		X	STRADA (GUARD-RAIL)
58023	1551980.780	5001460.599	59.596	86		X	STRADA (CIGLIO)
58024	1551972.819	5001482.015	59.494	86		X	STRADA (CIGLIO)

NOME PUNTO	X	Y	Z	CODICE1	CODICE2	INT.	DESCRIZIONE
58025	1551972.426	5001481.854	59.470	91		X	STRADA (GUARD-RAIL)
58026	1551972.093	5001481.441	59.346	82		X	STRADA (SOMM.RILEV.)
58027	1551960.253	5001513.234	59.461	82		X	STRADA (SOMM.RILEV.)
58028	1551960.680	5001513.740	59.530	91		X	STRADA (GUARD-RAIL)
58029	1551961.027	5001513.851	59.530	86		X	STRADA (CIGLIO)
58030	1551951.728	5001538.305	59.546	91		X	STRADA (GUARD-RAIL)
58031	1551951.227	5001537.666	59.527	82		X	STRADA (SOMM.RILEV.)
58032	1551952.331	5001538.328	59.642	86		X	STRADA (CIGLIO)
58033	1551956.527	5001537.177	59.423	85			STRADA (ASSE)
58034	1551961.781	5001539.895	56.926	36		X	FOSSO (PIANO SCORR.)
58035	1551965.995	5001541.422	58.355	35		X	FOSSO (SOMMITA')
58036	1551964.708	5001541.233	57.171	35		X	FOSSO (SOMMITA')
58037	1551974.534	5001544.134	58.439	20		X	PIANO CAMPAGNA
58038	1551972.943	5001511.515	57.586	36		X	FOSSO (PIANO SCORR.)
58039	1551974.290	5001511.891	57.988	35		X	FOSSO (SOMMITA')
58040	1551984.092	5001514.616	57.981	20		X	PIANO CAMPAGNA
58041	1551974.429	5001506.651	57.736	83		X	STRADA (PIEDE RIL.)
58042	1551984.478	5001477.989	57.950	83		X	STRADA (PIEDE RIL.)
58043	1551995.680	5001481.142	58.021	20		X	PIANO CAMPAGNA
58044	1551949.892	5001534.903	57.022	36		X	FOSSO (PIANO SCORR.)
58045	1551947.687	5001534.376	56.559	35		X	FOSSO (SOMMITA')
58046	1551946.109	5001534.594	58.886	35		X	FOSSO (SOMMITA')
58047	1551955.435	5001516.935	55.697	36		X	FOSSO (PIANO SCORR.)
58048	1551953.766	5001516.150	55.706	36		X	FOSSO (PIANO SCORR.)
58049	1551951.097	5001513.856	58.389	35		X	FOSSO (SOMMITA')
59001	1552152.363	5001058.777	58.332	86		X	STRADA (CIGLIO)
59002	1552156.325	5001061.265	58.387	85			STRADA (ASSE)
59003	1552151.192	5001060.404	58.296	91		X	STRADA (GUARD-RAIL)
59004	1552170.436	5001023.795	58.106	86		X	STRADA (CIGLIO)
59005	1552170.465	5001023.645	58.081	91		X	STRADA (GUARD-RAIL)
59006	1552187.852	5000990.553	57.775	86		X	STRADA (CIGLIO)
59007	1552187.886	5000990.340	57.738	91		X	STRADA (GUARD-RAIL)
59008	1552191.542	5000993.243	57.861	85			STRADA (ASSE)
59009	1552207.169	5000953.810	57.344	86		X	STRADA (CIGLIO)
59010	1552207.138	5000953.679	57.306	91		X	STRADA (GUARD-RAIL)
59011	1552224.433	5000920.877	56.860	86		X	STRADA (CIGLIO)
59012	1552224.499	5000920.659	56.802	91		X	STRADA (GUARD-RAIL)
59013	1552227.998	5000923.834	56.922	85			STRADA (ASSE)
59014	1552241.252	5000888.803	56.398	86		X	STRADA (CIGLIO)
59015	1552241.274	5000888.670	56.371	91		X	STRADA (GUARD-RAIL)
59016	1552259.368	5000854.200	56.008	86		X	STRADA (CIGLIO)
59017	1552259.366	5000854.035	55.985	91		X	STRADA (GUARD-RAIL)
59018	1552263.369	5000856.676	56.059	85			STRADA (ASSE)
59019	1552274.340	5000826.816	55.876	86		X	STRADA (CIGLIO)
59020	1552274.122	5000826.757	55.850	91		X	STRADA (GUARD-RAIL)
59021	1552277.997	5000829.399	55.945	85			STRADA (ASSE)
59022	1552281.615	5000832.012	55.892	86		X	STRADA (CIGLIO)
59023	1552281.742	5000832.097	55.892	91		X	STRADA (GUARD-RAIL)
59024	1552261.061	5000869.645	56.107	86		X	STRADA (CIGLIO)
59025	1552260.985	5000869.909	56.068	91		X	STRADA (GUARD-RAIL)
59026	1552240.497	5000908.779	56.637	86		X	STRADA (CIGLIO)

NOME PUNTO	X	Y	Z	CODICE1	CODICE2	INT.	DESCRIZIONE
59027	1552240.451	5000909.103	56.605	91		X	STRADA (GUARD-RAIL)
59028	1552220.449	5000947.021	57.239	86		X	STRADA (CIGLIO)
59029	1552220.362	5000947.271	57.204	91		X	STRADA (GUARD-RAIL)
59030	1552200.271	5000985.409	57.718	86		X	STRADA (CIGLIO)
59031	1552200.256	5000985.742	57.685	91		X	STRADA (GUARD-RAIL)
59032	1552180.977	5001022.228	58.179	86		X	STRADA (CIGLIO)
59033	1552180.915	5001022.583	58.128	91		X	STRADA (GUARD-RAIL)
59034	1552167.136	5001048.748	58.292	86		X	STRADA (CIGLIO)
59035	1552167.079	5001048.968	58.257	91		X	STRADA (GUARD-RAIL)
59036	1552158.105	5001066.041	58.328	86		X	STRADA (CIGLIO)
59037	1552158.533	5001065.401	58.295	91		X	STRADA (GUARD-RAIL)
59038	1552329.459	5000756.171	55.752	86		X	STRADA (CIGLIO)
59039	1552329.719	5000756.293	55.737	91		X	STRADA (GUARD-RAIL)
59040	1552323.168	5000751.588	55.867	87		X	STRADA (SOMM. SCAVO)
59041	1552341.020	5000719.290	55.836	87		X	STRADA (SOMM. SCAVO)
59042	1552348.612	5000722.676	55.722	86		X	STRADA (CIGLIO)
59043	1552348.806	5000722.747	55.661	91		X	STRADA (GUARD-RAIL)
59044	1552384.920	5000652.911	56.187	86		X	STRADA (CIGLIO)
59045	1552385.112	5000653.029	56.152	91		X	STRADA (GUARD-RAIL)
59046	1552381.455	5000650.475	56.292	85			STRADA (ASSE)
59047	1552377.773	5000648.718	56.357	87		X	STRADA (SOMM. SCAVO)
59048	1552394.680	5000616.322	56.714	87		X	STRADA (SOMM. SCAVO)
59049	1552398.302	5000617.678	56.669	85			STRADA (ASSE)
59050	1552402.213	5000619.882	56.537	86		X	STRADA (CIGLIO)
59051	1552402.379	5000619.962	56.524	91		X	STRADA (GUARD-RAIL)
59052	1552421.393	5000582.893	56.937	86		X	STRADA (CIGLIO)
59053	1552421.577	5000582.965	56.907	91		X	STRADA (GUARD-RAIL)
59054	1552417.694	5000580.570	57.062	85			STRADA (ASSE)
59055	1552414.222	5000578.759	57.095	87		X	STRADA (SOMM. SCAVO)
59056	1552430.734	5000546.993	57.479	87		X	STRADA (SOMM. SCAVO)
59057	1552434.077	5000548.807	57.432	85			STRADA (ASSE)
59058	1552437.997	5000550.915	57.323	86		X	STRADA (CIGLIO)
59059	1552438.206	5000550.954	57.282	91		X	STRADA (GUARD-RAIL)
59060	1552447.645	5000514.540	57.804	87		X	STRADA (SOMM. SCAVO)
59061	1552467.861	5000475.565	58.263	87		X	STRADA (SOMM. SCAVO)
59062	1552487.958	5000436.887	58.670	87		X	STRADA (SOMM. SCAVO)
59063	1552506.484	5000401.224	59.055	87		X	STRADA (SOMM. SCAVO)
59064	1552526.729	5000362.224	59.523	87		X	STRADA (SOMM. SCAVO)
59065	1552548.632	5000320.083	60.010	87		X	STRADA (SOMM. SCAVO)
59066	1552568.069	5000282.673	60.408	87		X	STRADA (SOMM. SCAVO)
59067	1552574.883	5000267.564	60.551	87		X	STRADA (SOMM. SCAVO)
59068	1552552.560	5000310.462	60.088	87		X	STRADA (SOMM. SCAVO)
59069	1552531.946	5000350.224	59.674	87		X	STRADA (SOMM. SCAVO)
59070	1552512.852	5000386.964	59.224	87		X	STRADA (SOMM. SCAVO)
59071	1552495.851	5000419.720	58.864	87		X	STRADA (SOMM. SCAVO)
59072	1552478.721	5000452.700	58.511	87		X	STRADA (SOMM. SCAVO)
59073	1552461.190	5000486.354	58.123	87		X	STRADA (SOMM. SCAVO)
59074	1552445.097	5000517.430	57.755	87		X	STRADA (SOMM. SCAVO)
59075	1552423.241	5000559.429	57.305	87		X	STRADA (SOMM. SCAVO)
59076	1552419.302	5000558.039	57.274	85			STRADA (ASSE)
59077	1552415.559	5000556.422	57.169	86		X	STRADA (CIGLIO)

NOME PUNTO	X	Y	Z	CODICE1	CODICE2	INT.	DESCRIZIONE
59078	1552415.331	5000556.329	57.146	91		X	STRADA (GUARD-RAIL)
59079	1552395.799	5000594.203	56.685	91		X	STRADA (GUARD-RAIL)
59080	1552395.771	5000594.410	56.729	86		X	STRADA (CIGLIO)
59081	1552399.506	5000596.349	56.846	85			STRADA (ASSE)
59082	1552402.969	5000598.314	56.903	87		X	STRADA (SOMM. SCAVO)
59083	1552382.733	5000637.178	56.499	87		X	STRADA (SOMM. SCAVO)
59084	1552379.078	5000635.497	56.428	85			STRADA (ASSE)
59085	1552375.272	5000633.971	56.305	86		X	STRADA (CIGLIO)
59086	1552375.133	5000633.884	56.265	91		X	STRADA (GUARD-RAIL)
59087	1552355.791	5000670.992	55.890	91		X	STRADA (GUARD-RAIL)
59088	1552356.005	5000671.021	55.949	86		X	STRADA (CIGLIO)
59089	1552359.413	5000673.345	56.044	85			STRADA (ASSE)
59090	1552362.914	5000675.127	56.101	87		X	STRADA (SOMM. SCAVO)
59091	1552322.093	5000751.516	55.799	87		X	STRADA (SOMM. SCAVO)
59092	1552313.814	5000751.581	55.640	86		X	STRADA (CIGLIO)
59093	1552313.662	5000751.493	55.593	91		X	STRADA (GUARD-RAIL)
59094	1552325.628	5000763.495	55.755	82		X	STRADA (SOMM.RILEV.)
59095	1552331.959	5000767.260	55.616	82		X	STRADA (SOMM.RILEV.)
59096	1552327.567	5000764.409	55.133	83		X	STRADA (PIEDE RIL.)
59097	1552332.495	5000767.641	55.668	86		X	STRADA (CIGLIO)
59098	1552309.060	5000792.086	55.550	35		X	FOSSO (SOMMITA')
59099	1552310.994	5000792.888	54.552	83		X	STRADA (PIEDE RIL.)
59100	1552316.827	5000796.899	55.438	86		X	STRADA (CIGLIO)
59101	1552315.587	5000796.350	55.287	82		X	STRADA (SOMM.RILEV.)
59102	1552289.989	5000824.919	55.460	82		X	STRADA (SOMM.RILEV.)
59103	1552292.797	5000824.910	54.627	83		X	STRADA (PIEDE RIL.)
59104	1552307.802	5000820.413	55.514	86		X	STRADA (CIGLIO)
59105	1552306.357	5000820.637	55.334	82		X	STRADA (SOMM.RILEV.)
59106	1552310.672	5000834.812	55.407	86		X	STRADA (CIGLIO)
59107	1552308.774	5000834.870	55.337	82		X	STRADA (SOMM.RILEV.)
59108	1552315.761	5000842.010	55.328	86		X	STRADA (CIGLIO)
59109	1552327.296	5000851.234	55.373	86		X	STRADA (CIGLIO)
59110	1552329.845	5000846.947	55.277	86		X	STRADA (CIGLIO)
59111	1552330.591	5000841.794	55.330	35		X	FOSSO (SOMMITA')
59112	1552330.579	5000841.541	54.719	36		X	FOSSO (PIANO SCORR.)
59113	1552331.541	5000840.124	54.675	35		X	FOSSO (SOMMITA')
59114	1552318.114	5000836.631	55.231	86		X	STRADA (CIGLIO)
59115	1552331.947	5000839.670	55.094	35		X	FOSSO (SOMMITA')
59116	1552320.359	5000830.052	55.125	35		X	FOSSO (SOMMITA')
59117	1552320.788	5000827.747	54.798	36		X	FOSSO (PIANO SCORR.)
59118	1552314.483	5000830.650	55.261	86		X	STRADA (CIGLIO)
59119	1552322.389	5000828.577	55.073	35		X	FOSSO (SOMMITA')
59120	1552314.500	5000815.775	55.337	86		X	STRADA (CIGLIO)
59121	1552327.232	5000819.211	55.158	20		X	PIANO CAMPAGNA
59122	1552340.955	5000793.269	55.235	20		X	PIANO CAMPAGNA
59123	1552320.072	5000803.403	55.401	86		X	STRADA (CIGLIO)
59124	1552343.206	5000784.991	55.350	28			POZZETTO-ENEL-PUNTI
59125	1552340.326	5000765.451	55.591	86		X	STRADA (CIGLIO)
59126	1552359.169	5000764.036	55.346	20		X	PIANO CAMPAGNA
59127	1552359.174	5000764.038	64.460	31			LINEA-ENEL-INTER-PUN
59128	1552410.055	5000700.600	55.736	28			POZZETTO-ENEL-PUNTI



NOME PUNTO	X	Y	Z	CODICE1	CODICE2	INT.	DESCRIZIONE
59129	1552328.814	5000766.176	55.486	83		X	STRADA (PIEDE RIL.)
59130	1552323.990	5000777.793	55.039	83		X	STRADA (PIEDE RIL.)
59131	1552312.447	5000800.653	55.028	83		X	STRADA (PIEDE RIL.)
59132	1552305.179	5000820.367	54.944	83		X	STRADA (PIEDE RIL.)
59133	1552305.744	5000832.704	55.020	83		X	STRADA (PIEDE RIL.)
59134	1552329.927	5000847.875	64.585	31			LINEA-ENEL-INTER-PUN
59135	1552286.837	5000841.541	54.980	21			SPIGOLO-CASA-PUNTI
59136	1552285.358	5000840.620	54.903	21			SPIGOLO-CASA-PUNTI
59137	1552285.760	5000840.143	54.938	21			SPIGOLO-CASA-PUNTI
59138	1552287.016	5000840.973	55.048	21			SPIGOLO-CASA-PUNTI
59139	1552285.369	5000828.410	55.673	21			SPIGOLO-CASA-PUNTI
59140	1552284.972	5000828.137	55.721	21			SPIGOLO-CASA-PUNTI
59141	1552285.223	5000827.795	55.685	21			SPIGOLO-CASA-PUNTI
59142	1552285.650	5000828.024	55.668	21			SPIGOLO-CASA-PUNTI
59143	1552279.154	5000837.782	55.704	82		X	STRADA (SOMM.RILEV.)
59144	1552280.223	5000840.626	54.027	83		X	STRADA (PIEDE RIL.)
59145	1552263.526	5000867.011	55.892	35		X	FOSSO (SOMMITA')
59146	1552264.121	5000872.647	54.764	83		X	STRADA (PIEDE RIL.)
59147	1552246.320	5000906.606	55.488	83		X	STRADA (PIEDE RIL.)
59148	1552243.876	5000904.871	56.311	35		X	FOSSO (SOMMITA')
59149	1552222.596	5000952.352	56.901	83		X	STRADA (PIEDE RIL.)
59150	1552220.586	5000951.386	57.050	82		X	STRADA (SOMM.RILEV.)
59151	1552229.212	5000949.601	57.008	20		X	PIANO CAMPAGNA
59152	1552248.456	5000958.132	58.370	20		X	PIANO CAMPAGNA
59153	1552248.741	5000913.247	56.059	20		X	PIANO CAMPAGNA
59154	1552263.999	5000924.547	57.762	20		X	PIANO CAMPAGNA
59155	1552264.033	5000924.472	69.755	31			LINEA-ENEL-INTER-PUN
59156	1552261.726	5000887.524	55.525	20		X	PIANO CAMPAGNA
59157	1552282.227	5000890.775	56.621	20		X	PIANO CAMPAGNA
59158	1552274.674	5000861.920	54.907	20		X	PIANO CAMPAGNA
59159	1552295.702	5000866.644	55.775	20		X	PIANO CAMPAGNA
59160	1552283.426	5000845.678	54.614	20		X	PIANO CAMPAGNA
59161	1552302.992	5000848.514	55.102	20		X	PIANO CAMPAGNA
59162	1552286.539	5000825.863	55.671	87		X	STRADA (SOMM. SCAVO)
59163	1552305.468	5000837.212	55.067	87		X	STRADA (SOMM. SCAVO)
59164	1552307.876	5000837.197	55.071	87		X	STRADA (SOMM. SCAVO)
59165	1552309.498	5000836.614	55.193	87		X	STRADA (SOMM. SCAVO)
59166	1552283.672	5000830.362	55.727	87		X	STRADA (SOMM. SCAVO)
59167	1552323.905	5000850.098	55.300	87		X	STRADA (SOMM. SCAVO)
60001	1552165.462	5001070.163	59.039	35		X	FOSSO (SOMMITA')
60002	1552160.045	5001069.077	56.264	36		X	FOSSO (PIANO SCORR.)
60003	1552163.282	5001069.329	56.811	35		X	FOSSO (SOMMITA')
60004	1552173.917	5001040.911	56.575	36		X	FOSSO (PIANO SCORR.)
60005	1552178.608	5001043.020	59.164	35		X	FOSSO (SOMMITA')
60006	1552176.869	5001042.547	57.194	35		X	FOSSO (SOMMITA')
60007	1552158.915	5001065.602	58.226	82		X	STRADA (SOMM.RILEV.)
60008	1552172.250	5001040.464	58.187	82		X	STRADA (SOMM.RILEV.)
60009	1552190.978	5001006.749	58.074	82		X	STRADA (SOMM.RILEV.)
60010	1552196.777	5001010.203	58.878	35		X	FOSSO (SOMMITA')
60011	1552194.202	5001004.588	56.419	36		X	FOSSO (PIANO SCORR.)
60012	1552197.507	5001004.050	56.880	35		X	FOSSO (SOMMITA')

NOME PUNTO	X	Y	Z	CODICE1	CODICE2	INT.	DESCRIZIONE
60013	1552215.173	5000961.186	57.523	82		X	STRADA (SOMM.RILEV.)
60014	1552219.396	5000967.627	58.396	35		X	FOSSO (SOMMITA')
60015	1552218.571	5000966.760	56.856	35		X	FOSSO (SOMMITA')
60016	1552216.304	5000961.796	56.724	36		X	FOSSO (PIANO SCORR.)
60017	1552221.971	5000964.318	58.387	35		X	FOSSO (SOMMITA')
60018	1552217.470	5000960.489	56.686	36		X	FOSSO (PIANO SCORR.)
60019	1552221.403	5000962.996	57.117	35		X	FOSSO (SOMMITA')
60020	1552216.919	5000959.747	57.253	35		X	FOSSO (SOMMITA')
60021	1552219.131	5000958.445	57.535	35		X	FOSSO (SOMMITA')
60022	1552219.348	5000959.067	56.734	36		X	FOSSO (PIANO SCORR.)
60023	1552225.174	5000965.805	58.617	35		X	FOSSO (SOMMITA')
60024	1552226.449	5000960.259	56.697	36		X	FOSSO (PIANO SCORR.)
60025	1552225.752	5000964.127	56.928	35		X	FOSSO (SOMMITA')
60026	1552226.509	5000958.659	57.758	35		X	FOSSO (SOMMITA')
60027	1552238.515	5000969.763	58.601	35		X	FOSSO (SOMMITA')
60028	1552239.381	5000967.167	56.798	35		X	FOSSO (SOMMITA')
60029	1552241.024	5000962.783	58.359	35		X	FOSSO (SOMMITA')
60030	1552240.406	5000964.168	57.094	36		X	FOSSO (PIANO SCORR.)
60031	1552230.798	5000975.011	58.654	20		X	PIANO CAMPAGNA
60032	1552217.744	5000999.081	58.609	20		X	PIANO CAMPAGNA
60033	1552204.622	5001023.573	58.768	20		X	PIANO CAMPAGNA
60034	1552190.797	5001048.762	58.889	20		X	PIANO CAMPAGNA
60035	1552174.475	5001079.010	59.038	20		X	PIANO CAMPAGNA
60036	1552267.548	5001183.235	60.007	27			TRALICCIO-BT-PUNTI
60037	1552275.317	5001182.772	60.012	27			TRALICCIO-BT-PUNTI
60038	1552275.960	5001190.354	59.898	27			TRALICCIO-BT-PUNTI
60039	1552267.715	5001191.046	59.937	27			TRALICCIO-BT-PUNTI
60040	1552270.222	5001012.275	70.674	31			LINEA-ENEL-INTER-PUN
61001	1552150.279	5001059.961	55.840	71		X	QUALSIASI (INTERP.)
61002	1552147.099	5001058.023	56.354	35		X	FOSSO (SOMMITA')
61003	1552147.846	5001058.877	55.649	36		X	FOSSO (PIANO SCORR.)
61004	1552193.936	5000969.026	55.855	35		X	FOSSO (SOMMITA')
61005	1552195.381	5000969.521	54.743	35		X	FOSSO (SOMMITA')
61006	1552197.458	5000969.504	54.703	71		X	QUALSIASI (INTERP.)
61007	1552136.891	5001062.259	55.524	20		X	PIANO CAMPAGNA
61008	1552151.527	5001034.158	55.251	20		X	PIANO CAMPAGNA
61009	1552225.120	5000910.781	55.192	35		X	FOSSO (SOMMITA')
61010	1552225.996	5000911.721	54.489	35		X	FOSSO (SOMMITA')
61011	1552227.485	5000912.523	54.171	71		X	QUALSIASI (INTERP.)
61012	1552164.991	5001006.570	55.071	20		X	PIANO CAMPAGNA
61013	1552179.114	5000979.495	55.072	20		X	PIANO CAMPAGNA
61014	1552190.968	5000956.445	54.890	20		X	PIANO CAMPAGNA
61015	1552270.208	5000831.925	54.070	71		X	QUALSIASI (INTERP.)
61016	1552201.641	5000937.366	54.386	20		X	PIANO CAMPAGNA
61017	1552268.635	5000829.187	54.005	36		X	FOSSO (PIANO SCORR.)
61018	1552268.196	5000827.608	54.610	35		X	FOSSO (SOMMITA')
61019	1552217.379	5000908.702	54.276	20		X	PIANO CAMPAGNA
61020	1552233.917	5000879.124	54.143	20		X	PIANO CAMPAGNA
61021	1552254.492	5000786.352	53.742	27			TRALICCIO-BT-PUNTI
61022	1552247.339	5000852.662	53.953	20		X	PIANO CAMPAGNA
61023	1552248.295	5000786.837	53.750	27			TRALICCIO-BT-PUNTI

NOME PUNTO	X	Y	Z	CODICE1	CODICE2	INT.	DESCRIZIONE
61024	1552251.952	5000833.622	53.851	20		X	PIANO CAMPAGNA
61025	1552248.744	5000793.124	53.752	27			TRALICCIO-BT-PUNTI
61026	1552254.802	5000792.851	53.738	27			TRALICCIO-BT-PUNTI
61027	1552255.481	5000817.992	54.167	20		X	PIANO CAMPAGNA
62001	1549334.800	5003755.066	63.079	35		X	FOSSO (SOMMITA')
62002	1549333.862	5003755.943	61.420	36		X	FOSSO (PIANO SCORR.)
62003	1549353.677	5003760.710	63.527	35		X	FOSSO (SOMMITA')
62004	1549352.901	5003761.509	61.946	35		X	FOSSO (SOMMITA')
62005	1549350.864	5003765.068	61.986	35		X	FOSSO (SOMMITA')
62006	1549350.936	5003767.379	63.500	35		X	FOSSO (SOMMITA')
62007	1549329.035	5003762.586	63.164	35		X	FOSSO (SOMMITA')
62008	1549328.904	5003760.346	61.503	36		X	FOSSO (PIANO SCORR.)
62009	1549364.827	5003783.275	62.579	35		X	FOSSO (SOMMITA')
62010	1549365.468	5003782.731	61.592	36		X	FOSSO (PIANO SCORR.)
62011	1549358.988	5003762.592	63.414	87		X	STRADA (SOMM. SCAVO)
62012	1549374.431	5003783.221	62.893	87		X	STRADA (SOMM. SCAVO)
62013	1549413.090	5003838.663	63.040	87		X	STRADA (SOMM. SCAVO)
62014	1549353.915	5003768.609	63.517	35		X	FOSSO (SOMMITA')
62015	1549354.366	5003768.401	62.294	35		X	FOSSO (SOMMITA')
62016	1549358.414	5003762.855	63.351	35		X	FOSSO (SOMMITA')
62017	1549357.172	5003765.080	61.686	35		X	FOSSO (SOMMITA')
62018	1549368.985	5003777.472	62.902	35		X	FOSSO (SOMMITA')
62019	1549368.070	5003777.802	60.863	36		X	FOSSO (PIANO SCORR.)
62020	1549360.924	5003760.259	63.441	87		X	STRADA (SOMM. SCAVO)
62021	1549361.009	5003758.605	63.438	35		X	FOSSO (SOMMITA')
62022	1549408.496	5003833.951	62.819	35		X	FOSSO (SOMMITA')
62023	1549361.863	5003758.259	61.939	36		X	FOSSO (PIANO SCORR.)
62024	1549389.278	5003797.485	61.921	35		X	FOSSO (SOMMITA')
62025	1549388.419	5003798.169	62.819	35		X	FOSSO (SOMMITA')
62026	1549388.042	5003798.486	62.818	87		X	STRADA (SOMM. SCAVO)
62027	1549417.640	5003835.801	62.999	87		X	STRADA (SOMM. SCAVO)
62028	1549416.542	5003834.219	62.941	35		X	FOSSO (SOMMITA')
62029	1549416.831	5003833.469	61.844	36		X	FOSSO (PIANO SCORR.)
62030	1549364.960	5003756.141	63.364	35		X	FOSSO (SOMMITA')
62031	1549364.209	5003757.013	61.829	36		X	FOSSO (PIANO SCORR.)
62032	1549387.467	5003788.572	63.343	35		X	FOSSO (SOMMITA')
62033	1549386.403	5003789.611	61.921	35		X	FOSSO (SOMMITA')
62034	1549417.821	5003830.161	63.140	35		X	FOSSO (SOMMITA')
62035	1549416.575	5003830.963	61.668	36		X	FOSSO (PIANO SCORR.)
62036	1549340.243	5003777.375	62.932	20		X	PIANO CAMPAGNA
62037	1549332.615	5003790.849	62.984	20		X	PIANO CAMPAGNA
62038	1549323.379	5003807.820	63.068	20		X	PIANO CAMPAGNA
62039	1549315.361	5003822.142	63.103	20		X	PIANO CAMPAGNA
62040	1549306.653	5003800.177	63.095	20		X	PIANO CAMPAGNA
62041	1549314.044	5003768.172	63.003	20		X	PIANO CAMPAGNA
62042	1549301.797	5003768.935	62.989	20		X	PIANO CAMPAGNA
63001	1549389.859	5003846.805	62.966	20		X	PIANO CAMPAGNA
63002	1549375.441	5003860.658	62.930	20		X	PIANO CAMPAGNA
63003	1549375.086	5003824.721	63.022	20		X	PIANO CAMPAGNA
63004	1549360.621	5003835.783	63.031	20		X	PIANO CAMPAGNA
63005	1549360.367	5003803.550	62.996	20		X	PIANO CAMPAGNA

NOME PUNTO	X	Y	Z	CODICE1	CODICE2	INT.	DESCRIZIONE
63006	1549345.955	5003814.432	63.017	20		X	PIANO CAMPAGNA
63007	1549350.099	5003788.528	63.120	20		X	PIANO CAMPAGNA
63008	1549340.307	5003806.341	63.077	20		X	PIANO CAMPAGNA
63009	1549345.916	5003775.366	63.637	35		X	FOSSO (SOMMITA')
63010	1549346.214	5003776.801	62.570	36		X	FOSSO (PIANO SCORR.)
63011	1549347.636	5003777.412	62.496	35		X	FOSSO (SOMMITA')
63012	1549348.605	5003777.932	63.368	35		X	FOSSO (SOMMITA')
63013	1549334.672	5003796.113	63.616	35		X	FOSSO (SOMMITA')
63014	1549335.288	5003796.543	62.409	36		X	FOSSO (PIANO SCORR.)
63015	1549336.414	5003797.422	62.358	35		X	FOSSO (SOMMITA')
63016	1549337.457	5003798.203	63.587	35		X	FOSSO (SOMMITA')
63017	1549322.691	5003817.096	63.437	35		X	FOSSO (SOMMITA')
63018	1549322.433	5003819.171	62.498	36		X	FOSSO (PIANO SCORR.)
63019	1549325.096	5003817.933	62.474	35		X	FOSSO (SOMMITA')
63020	1549326.328	5003818.573	63.618	35		X	FOSSO (SOMMITA')
63021	1549308.785	5003842.066	63.390	35		X	FOSSO (SOMMITA')
63022	1549310.155	5003843.426	62.409	35		X	FOSSO (SOMMITA')
63023	1549309.183	5003842.667	62.398	36		X	FOSSO (PIANO SCORR.)
63024	1549311.488	5003844.404	63.543	35		X	FOSSO (SOMMITA')
63025	1549330.398	5003821.156	63.072	20		X	PIANO CAMPAGNA
63026	1549321.781	5003835.540	63.084	20		X	PIANO CAMPAGNA
63027	1549349.685	5003847.433	63.006	20		X	PIANO CAMPAGNA
63028	1549335.445	5003857.568	63.021	20		X	PIANO CAMPAGNA
63029	1549359.030	5003861.007	62.990	20		X	PIANO CAMPAGNA
63030	1549347.708	5003875.951	62.996	20		X	PIANO CAMPAGNA
63031	1549367.898	5003873.288	63.013	20		X	PIANO CAMPAGNA
63032	1549353.748	5003885.897	63.045	20		X	PIANO CAMPAGNA
63033	1549343.109	5003898.057	63.366	20		X	PIANO CAMPAGNA
63034	1549330.987	5003883.042	63.347	20		X	PIANO CAMPAGNA
63035	1549329.531	5003913.500	63.420	20		X	PIANO CAMPAGNA
63036	1549316.405	5003900.196	63.371	20		X	PIANO CAMPAGNA
63037	1549317.644	5003926.413	63.426	20		X	PIANO CAMPAGNA
63038	1549301.641	5003916.679	63.426	20		X	PIANO CAMPAGNA
63039	1549307.704	5003945.648	63.552	30			PALO-ENEL-MT-PUNTI
63040	1549316.850	5003936.151	68.873	30			PALO-ENEL-MT-PUNTI
63041	1549325.395	5003931.079	63.512	86		X	STRADA (CIGLIO)
63042	1549324.963	5003930.425	63.376	82		X	STRADA (SOMM.RILEV.)
63043	1549324.543	5003929.960	62.906	36		X	FOSSO (PIANO SCORR.)
63044	1549323.892	5003929.334	62.918	35		X	FOSSO (SOMMITA')
63045	1549323.171	5003928.832	63.390	35		X	FOSSO (SOMMITA')
63046	1549329.365	5003922.201	63.527	30			PALO-ENEL-MT-PUNTI
63047	1549340.761	5003914.314	63.411	86		X	STRADA (CIGLIO)
63048	1549340.099	5003914.058	63.279	35		X	FOSSO (SOMMITA')
63049	1549339.095	5003914.552	63.045	36		X	FOSSO (PIANO SCORR.)
63050	1549340.397	5003910.288	68.594	30			PALO-ENEL-MT-PUNTI
63051	1549340.159	5003912.002	62.829	35		X	FOSSO (SOMMITA')
63052	1549338.804	5003911.415	63.460	35		X	FOSSO (SOMMITA')
63053	1549350.303	5003899.023	63.496	30			PALO-ENEL-MT-PUNTI
63054	1549356.850	5003896.755	63.265	86		X	STRADA (CIGLIO)
63055	1549356.276	5003896.278	63.238	35		X	FOSSO (SOMMITA')
63056	1549355.867	5003895.831	62.781	36		X	FOSSO (PIANO SCORR.)

NOME PUNTO	X	Y	Z	CODICE1	CODICE2	INT.	DESCRIZIONE
63057	1549360.332	5003888.560	68.657	30			PALO-ENEL-MT-PUNTI
63058	1549356.198	5003894.292	62.732	35		X	FOSSO (SOMMITA')
63059	1549355.104	5003893.720	63.275	35		X	FOSSO (SOMMITA')
63060	1549372.587	5003879.560	63.193	86		X	STRADA (CIGLIO)
63061	1549371.687	5003879.380	63.138	35		X	FOSSO (SOMMITA')
63062	1549371.315	5003878.886	62.584	36		X	FOSSO (PIANO SCORR.)
63063	1549370.706	5003878.589	62.539	35		X	FOSSO (SOMMITA')
63064	1549369.643	5003878.038	63.231	35		X	FOSSO (SOMMITA')
63065	1549371.302	5003876.408	63.288	30			PALO-ENEL-MT-PUNTI
63066	1549387.862	5003862.984	63.124	86		X	STRADA (CIGLIO)
63067	1549386.844	5003862.744	62.949	35		X	FOSSO (SOMMITA')
63068	1549386.229	5003862.730	62.407	36		X	FOSSO (PIANO SCORR.)
63069	1549385.068	5003862.639	62.430	35		X	FOSSO (SOMMITA')
63070	1549384.195	5003861.807	63.130	35		X	FOSSO (SOMMITA')
63071	1549384.690	5003861.525	68.683	30			PALO-ENEL-MT-PUNTI
63072	1549396.061	5003854.346	63.193	86		X	STRADA (CIGLIO)
63073	1549395.715	5003853.882	63.049	82		X	STRADA (SOMM.RILEV.)
63074	1549391.613	5003854.373	62.850	30			PALO-ENEL-MT-PUNTI
63075	1549394.243	5003852.547	62.177	36		X	FOSSO (PIANO SCORR.)
63076	1549395.353	5003853.839	61.930	36		X	FOSSO (PIANO SCORR.)
63077	1549393.341	5003851.022	62.898	35		X	FOSSO (SOMMITA')
63078	1549412.929	5003839.916	63.210	86		X	STRADA (CIGLIO)
63079	1549418.440	5003836.536	63.127	86		X	STRADA (CIGLIO)
63080	1549428.339	5003831.991	63.082	86		X	STRADA (CIGLIO)
63081	1549415.850	5003843.026	63.026	86		X	STRADA (CIGLIO)
63082	1549403.645	5003852.305	63.102	86		X	STRADA (CIGLIO)
63083	1549404.424	5003853.672	62.707	82		X	STRADA (SOMM.RILEV.)
63084	1549404.806	5003853.967	61.486	36		X	FOSSO (PIANO SCORR.)
63085	1549405.079	5003854.672	61.477	35		X	FOSSO (SOMMITA')
63086	1549406.357	5003855.878	62.894	35		X	FOSSO (SOMMITA')
63087	1549388.580	5003867.672	63.186	86		X	STRADA (CIGLIO)
63088	1549389.455	5003868.417	62.927	82		X	STRADA (SOMM.RILEV.)
63089	1549390.984	5003869.608	61.645	35		X	FOSSO (SOMMITA')
63090	1549389.846	5003868.691	61.620	36		X	FOSSO (PIANO SCORR.)
63091	1549391.602	5003870.683	62.857	35		X	FOSSO (SOMMITA')
63092	1549387.576	5003869.863	62.972	82		X	STRADA (SOMM.RILEV.)
63093	1549387.927	5003870.537	61.828	36		X	FOSSO (PIANO SCORR.)
63094	1549389.152	5003871.571	61.814	35		X	FOSSO (SOMMITA')
63095	1549390.399	5003872.239	62.778	35		X	FOSSO (SOMMITA')
63096	1549372.903	5003884.778	63.274	86		X	STRADA (CIGLIO)
63097	1549373.357	5003885.090	63.111	35		X	FOSSO (SOMMITA')
63098	1549370.539	5003889.735	61.960	36		X	FOSSO (PIANO SCORR.)
63099	1549374.836	5003886.752	61.815	35		X	FOSSO (SOMMITA')
63100	1549375.634	5003888.210	62.935	35		X	FOSSO (SOMMITA')
63101	1549356.052	5003903.236	63.331	86		X	STRADA (CIGLIO)
63102	1549356.272	5003903.475	63.228	35		X	FOSSO (SOMMITA')
63103	1549356.893	5003904.447	61.981	36		X	FOSSO (PIANO SCORR.)
63104	1549357.548	5003905.355	61.969	35		X	FOSSO (SOMMITA')
63105	1549358.345	5003906.901	62.970	35		X	FOSSO (SOMMITA')
63106	1549329.169	5003932.395	63.494	86		X	STRADA (CIGLIO)
63107	1549329.633	5003932.631	63.348	82		X	STRADA (SOMM.RILEV.)

NOME PUNTO	X	Y	Z	CODICE1	CODICE2	INT.	DESCRIZIONE
63108	1549330.402	5003934.908	61.956	36		X	FOSSO (PIANO SCORR.)
63109	1549330.368	5003933.649	62.018	36		X	FOSSO (PIANO SCORR.)
63110	1549331.559	5003935.809	62.962	35		X	FOSSO (SOMMITA')
63111	1549336.767	5003942.861	62.404	20		X	PIANO CAMPAGNA
63112	1549347.869	5003956.121	62.212	20		X	PIANO CAMPAGNA
63113	1549354.601	5003924.753	62.503	20		X	PIANO CAMPAGNA
63114	1549367.430	5003938.067	62.175	20		X	PIANO CAMPAGNA
63115	1549372.711	5003908.269	62.528	20		X	PIANO CAMPAGNA
63116	1549384.781	5003920.689	62.240	20		X	PIANO CAMPAGNA
63117	1549390.455	5003890.266	62.575	20		X	PIANO CAMPAGNA
63118	1549402.944	5003905.106	62.199	20		X	PIANO CAMPAGNA
63119	1549411.819	5003874.322	62.497	20		X	PIANO CAMPAGNA
63120	1549423.580	5003888.854	62.185	20		X	PIANO CAMPAGNA
63121	1549435.090	5003905.122	61.893	20		X	PIANO CAMPAGNA
63122	1549415.523	5003918.838	61.891	20		X	PIANO CAMPAGNA
63123	1549439.117	5003925.125	61.630	20		X	PIANO CAMPAGNA
63124	1549419.295	5003938.912	61.642	20		X	PIANO CAMPAGNA
63125	1549454.021	5003945.595	61.245	20		X	PIANO CAMPAGNA
63126	1549435.571	5003960.239	61.246	20		X	PIANO CAMPAGNA
63127	1549468.556	5003966.124	60.901	20		X	PIANO CAMPAGNA
63128	1549449.202	5003979.170	60.943	20		X	PIANO CAMPAGNA
63129	1549482.635	5003986.150	60.565	20		X	PIANO CAMPAGNA
63130	1549462.232	5003997.587	60.606	20		X	PIANO CAMPAGNA
63131	1549497.605	5004005.014	60.211	20		X	PIANO CAMPAGNA
63132	1549475.271	5004016.045	60.307	20		X	PIANO CAMPAGNA
63133	1549511.120	5004024.027	59.932	20		X	PIANO CAMPAGNA
63134	1549489.526	5004035.918	60.025	20		X	PIANO CAMPAGNA
63135	1549516.221	5004033.648	60.156	20		X	PIANO CAMPAGNA
63136	1549495.986	5004045.765	60.132	20		X	PIANO CAMPAGNA
63137	1549486.844	5004053.803	60.380	35		X	FOSSO (SOMMITA')
63138	1549513.641	5004038.109	60.247	35		X	FOSSO (SOMMITA')
63139	1549488.435	5004056.323	58.129	36		X	FOSSO (PIANO SCORR.)
63140	1549513.761	5004041.400	57.739	35		X	FOSSO (SOMMITA')
63141	1549534.323	5004031.033	59.596	35		X	FOSSO (SOMMITA')
63142	1549534.884	5004031.696	58.103	35		X	FOSSO (SOMMITA')
63143	1549531.966	5004024.173	58.492	35		X	FOSSO (SOMMITA')
63144	1549530.701	5004023.782	59.910	35		X	FOSSO (SOMMITA')
63145	1549512.861	5003995.883	59.951	35		X	FOSSO (SOMMITA')
63146	1549513.735	5003995.515	58.590	35		X	FOSSO (SOMMITA')
63147	1549491.486	5003963.281	59.198	35		X	FOSSO (SOMMITA')
63148	1549488.430	5003965.029	60.805	35		X	FOSSO (SOMMITA')
63149	1549455.252	5003917.366	61.595	35		X	FOSSO (SOMMITA')
63150	1549459.699	5003917.852	59.318	35		X	FOSSO (SOMMITA')
63151	1549428.216	5003879.699	62.609	35		X	FOSSO (SOMMITA')
63152	1549433.337	5003877.728	59.227	35		X	FOSSO (SOMMITA')
63153	1549409.024	5003850.165	62.806	35		X	FOSSO (SOMMITA')
63154	1549411.054	5003849.753	61.385	36		X	FOSSO (PIANO SCORR.)
63155	1549552.011	5004150.644	60.591	3		X	PIEDE-SOMMITA-PUNTI
63156	1549575.929	5004138.923	60.658	3		X	PIEDE-SOMMITA-PUNTI
63157	1549601.631	5004127.835	61.132	3		X	PIEDE-SOMMITA-PUNTI
63158	1549621.275	5004121.370	60.713	3		X	PIEDE-SOMMITA-PUNTI



NOME PUNTO	X	Y	Z	CODICE1	CODICE2	INT.	DESCRIZIONE
63159	1549640.554	5004114.910	60.643	3		X	PIEDE-SOMMITA-PUNTI
63160	1549684.433	5004117.349	60.937	3		X	PIEDE-SOMMITA-PUNTI
64001	1549421.630	5003839.708	62.989	86		X	STRADA (CIGLIO)
64002	1549422.386	5003840.803	62.549	82		X	STRADA (SOMM.RILEV.)
64003	1549422.837	5003841.644	61.322	36		X	FOSSO (PIANO SCORR.)
64004	1549441.123	5003832.675	62.859	86		X	STRADA (CIGLIO)
64005	1549441.379	5003833.518	62.682	82		X	STRADA (SOMM.RILEV.)
64006	1549441.795	5003834.211	61.784	35		X	FOSSO (SOMMITA')
64007	1549463.159	5003830.572	63.078	86		X	STRADA (CIGLIO)
64008	1549463.087	5003831.170	62.842	82		X	STRADA (SOMM.RILEV.)
64009	1549462.191	5003831.670	61.751	35		X	FOSSO (SOMMITA')
64010	1549490.331	5003831.096	62.976	86		X	STRADA (CIGLIO)
64011	1549490.185	5003831.920	62.695	82		X	STRADA (SOMM.RILEV.)
64012	1549490.029	5003832.854	61.332	35		X	FOSSO (SOMMITA')
64013	1549517.159	5003831.555	62.955	86		X	STRADA (CIGLIO)
64014	1549517.146	5003832.486	62.710	82		X	STRADA (SOMM.RILEV.)
64015	1549517.038	5003833.251	61.677	36		X	FOSSO (PIANO SCORR.)
64016	1549519.547	5003827.429	63.015	86		X	STRADA (CIGLIO)
64017	1549519.556	5003826.172	63.045	82		X	STRADA (SOMM.RILEV.)
64018	1549519.114	5003825.880	62.473	36		X	FOSSO (PIANO SCORR.)
64019	1549494.384	5003826.961	63.002	86		X	STRADA (CIGLIO)
64020	1549494.466	5003825.822	62.778	82		X	STRADA (SOMM.RILEV.)
64021	1549494.432	5003825.365	62.287	35		X	FOSSO (SOMMITA')
64022	1549468.753	5003826.501	63.104	86		X	STRADA (CIGLIO)
64023	1549468.745	5003825.392	62.916	82		X	STRADA (SOMM.RILEV.)
64024	1549468.873	5003824.626	62.516	36		X	FOSSO (PIANO SCORR.)
64025	1549463.224	5003826.531	63.134	86		X	STRADA (CIGLIO)
64026	1549463.151	5003825.658	63.044	82		X	STRADA (SOMM.RILEV.)
64027	1549463.099	5003825.402	61.966	36		X	FOSSO (PIANO SCORR.)
64028	1549441.057	5003827.854	63.156	86		X	STRADA (CIGLIO)
64029	1549440.024	5003826.283	63.070	82		X	STRADA (SOMM.RILEV.)
64030	1549439.560	5003825.422	61.803	36		X	FOSSO (PIANO SCORR.)
64031	1549415.131	5003828.720	63.084	28			POZZETTO-ENEL-PUNTI
64032	1549431.489	5003825.257	68.334	31			LINEA-ENEL-INTER-PUN
64033	1549429.758	5003819.472	62.903	20		X	PIANO CAMPAGNA
64034	1549441.911	5003822.720	62.810	35		X	FOSSO (SOMMITA')
64035	1549442.001	5003823.416	61.838	36		X	FOSSO (PIANO SCORR.)
64036	1549448.655	5003821.659	63.197	28			POZZETTO-ENEL-PUNTI
64037	1549453.958	5003814.658	62.926	20		X	PIANO CAMPAGNA
64038	1549463.117	5003822.543	68.396	31			LINEA-ENEL-INTER-PUN
64039	1549463.116	5003822.535	63.168	35		X	FOSSO (SOMMITA')
64040	1549463.076	5003824.487	61.945	36		X	FOSSO (PIANO SCORR.)
64041	1549468.826	5003823.624	62.958	35		X	FOSSO (SOMMITA')
64042	1549469.105	5003824.077	62.546	36		X	FOSSO (PIANO SCORR.)
64043	1549468.778	5003813.822	62.899	20		X	PIANO CAMPAGNA
64044	1549477.379	5003823.486	63.099	28			POZZETTO-ENEL-PUNTI
64045	1549476.958	5003824.163	62.384	35		X	FOSSO (SOMMITA')
64046	1549476.770	5003823.365	63.018	35		X	FOSSO (SOMMITA')
64047	1549491.386	5003823.534	68.231	31			LINEA-ENEL-INTER-PUN
64048	1549491.382	5003823.532	63.033	35		X	FOSSO (SOMMITA')
64049	1549491.326	5003824.416	62.323	35		X	FOSSO (SOMMITA')

NOME PUNTO	X	Y	Z	CODICE1	CODICE2	INT.	DESCRIZIONE
64050	1549497.848	5003814.245	62.829	20		X	PIANO CAMPAGNA
64051	1549507.841	5003823.513	63.211	28			POZZETTO-ENEL-PUNTI
64052	1549514.518	5003824.263	62.939	35		X	FOSSO (SOMMITA')
64053	1549514.573	5003824.894	62.220	36		X	FOSSO (PIANO SCORR.)
64054	1549451.335	5003804.445	62.888	20		X	PIANO CAMPAGNA
64055	1549433.247	5003787.446	62.944	20		X	PIANO CAMPAGNA
64056	1549414.863	5003770.527	63.014	20		X	PIANO CAMPAGNA
64057	1549396.576	5003753.090	63.020	20		X	PIANO CAMPAGNA
64058	1549388.316	5003745.829	63.011	20		X	PIANO CAMPAGNA
64059	1549374.975	5003762.407	62.990	20		X	PIANO CAMPAGNA
64060	1549393.461	5003779.476	62.998	20		X	PIANO CAMPAGNA
64061	1549410.072	5003796.057	62.941	20		X	PIANO CAMPAGNA
64062	1549430.724	5003810.555	62.842	20		X	PIANO CAMPAGNA
64063	1549423.571	5003842.663	61.587	36		X	FOSSO (PIANO SCORR.)
64064	1549423.430	5003843.517	62.270	35		X	FOSSO (SOMMITA')
64065	1549447.135	5003835.321	61.979	35		X	FOSSO (SOMMITA')
64066	1549446.998	5003834.721	61.576	35		X	FOSSO (SOMMITA')
64067	1549470.216	5003834.599	61.992	35		X	FOSSO (SOMMITA')
64068	1549470.323	5003833.888	61.606	35		X	FOSSO (SOMMITA')
64069	1549473.645	5003845.113	61.656	20		X	PIANO CAMPAGNA
64070	1549501.015	5003844.826	61.528	20		X	PIANO CAMPAGNA
64071	1549502.494	5003834.900	61.930	35		X	FOSSO (SOMMITA')
64072	1549502.581	5003834.267	61.504	36		X	FOSSO (PIANO SCORR.)
64073	1549419.235	5003850.051	59.937	36		X	FOSSO (PIANO SCORR.)
64074	1549420.703	5003849.596	61.856	35		X	FOSSO (SOMMITA')
64075	1549429.666	5003864.081	59.882	35		X	FOSSO (SOMMITA')
64076	1549430.929	5003863.546	61.421	35		X	FOSSO (SOMMITA')
64077	1549440.888	5003861.634	61.625	20		X	PIANO CAMPAGNA
64078	1549459.834	5003890.370	61.484	20		X	PIANO CAMPAGNA
64079	1549474.950	5003928.468	61.138	35		X	FOSSO (SOMMITA')
64080	1549476.476	5003934.075	59.661	35		X	FOSSO (SOMMITA')
64081	1549488.900	5003932.276	61.116	20		X	PIANO CAMPAGNA
64082	1549505.696	5003956.509	60.970	20		X	PIANO CAMPAGNA
64083	1549524.346	5003979.044	60.820	20		X	PIANO CAMPAGNA
64084	1549539.500	5004001.452	60.692	20		X	PIANO CAMPAGNA
64085	1549548.471	5004017.269	60.617	20		X	PIANO CAMPAGNA
64086	1549534.606	5004022.845	60.514	35		X	FOSSO (SOMMITA')
64087	1549538.107	5004029.984	58.937	35		X	FOSSO (SOMMITA')
64088	1549541.814	5004027.755	60.209	35		X	FOSSO (SOMMITA')
64089	1549542.266	5004028.326	58.806	35		X	FOSSO (SOMMITA')
64090	1549553.022	5004023.042	60.327	35		X	FOSSO (SOMMITA')
64091	1549553.450	5004024.558	58.707	35		X	FOSSO (SOMMITA')
64092	1549571.330	5004015.396	60.321	35		X	FOSSO (SOMMITA')
64093	1549570.751	5004017.151	58.805	36		X	FOSSO (PIANO SCORR.)
64094	1549562.243	5004009.363	60.618	20		X	PIANO CAMPAGNA
64095	1549546.925	5003983.667	60.818	20		X	PIANO CAMPAGNA
64096	1549535.446	5003955.356	60.992	20		X	PIANO CAMPAGNA
64097	1549522.072	5003927.290	61.204	20		X	PIANO CAMPAGNA
64098	1549508.319	5003899.378	61.327	20		X	PIANO CAMPAGNA
64099	1549495.000	5003874.844	61.489	20		X	PIANO CAMPAGNA
64100	1549482.262	5003848.335	61.628	20		X	PIANO CAMPAGNA

NOME PUNTO	X	Y	Z	CODICE1	CODICE2	INT.	DESCRIZIONE
64101	1549475.500	5003839.419	61.686	20		X	PIANO CAMPAGNA
65001	1549508.126	5004057.509	59.049	36		X	FOSSO (PIANO SCORR.)
65002	1549509.671	5004060.401	61.071	35		X	FOSSO (SOMMITA')
65003	1549536.830	5004047.022	60.898	35		X	FOSSO (SOMMITA')
65004	1549540.619	5004041.006	58.641	35		X	FOSSO (SOMMITA')
65005	1549542.409	5004044.499	60.912	35		X	FOSSO (SOMMITA')
65006	1549569.754	5004032.984	60.933	35		X	FOSSO (SOMMITA')
65007	1549592.556	5004024.770	61.027	35		X	FOSSO (SOMMITA')
65008	1549606.702	5004020.672	60.949	35		X	FOSSO (SOMMITA')
65009	1549606.515	5004015.760	58.869	36		X	FOSSO (PIANO SCORR.)
65010	1549597.103	5004024.881	60.775	20		X	PIANO CAMPAGNA
65011	1549612.688	5004045.663	60.727	20		X	PIANO CAMPAGNA
65012	1549627.472	5004065.428	60.717	20		X	PIANO CAMPAGNA
65013	1549641.976	5004085.395	60.711	20		X	PIANO CAMPAGNA
65014	1549649.582	5004096.024	60.732	20		X	PIANO CAMPAGNA
65015	1549630.324	5004108.141	60.732	20		X	PIANO CAMPAGNA
65016	1549612.069	5004090.503	60.716	20		X	PIANO CAMPAGNA
65017	1549593.007	5004073.770	60.704	20		X	PIANO CAMPAGNA
65018	1549572.630	5004056.303	60.731	20		X	PIANO CAMPAGNA
65019	1549556.673	5004044.368	60.707	20		X	PIANO CAMPAGNA
65020	1549536.317	5004052.310	60.734	20		X	PIANO CAMPAGNA
65021	1549552.028	5004072.685	60.717	20		X	PIANO CAMPAGNA
65022	1549567.489	5004092.381	60.708	20		X	PIANO CAMPAGNA
65023	1549584.770	5004112.338	60.740	20		X	PIANO CAMPAGNA
65024	1549595.144	5004124.016	60.771	20		X	PIANO CAMPAGNA
65025	1549574.744	5004134.636	60.723	20		X	PIANO CAMPAGNA
65026	1549556.154	5004115.681	60.753	20		X	PIANO CAMPAGNA
65027	1549538.855	5004097.971	60.719	20		X	PIANO CAMPAGNA
65028	1549520.705	5004079.954	60.709	20		X	PIANO CAMPAGNA
65029	1549508.210	5004067.185	60.757	20		X	PIANO CAMPAGNA
65030	1549578.632	5004142.626	63.461	2		X	ARGINE-SOMMITA'-PUNTI
65031	1549600.874	5004133.616	63.367	2		X	ARGINE-SOMMITA'-PUNTI
65032	1549627.095	5004124.789	63.326	2		X	ARGINE-SOMMITA'-PUNTI
65033	1549655.176	5004117.396	63.342	2		X	ARGINE-SOMMITA'-PUNTI
65034	1549682.675	5004147.899	63.368	2		X	ARGINE-SOMMITA'-PUNTI
65035	1549685.849	5004145.892	61.576	3		X	PIEDE-SOMMITA'-PUNTI
65036	1549683.299	5004179.086	63.529	2		X	ARGINE-SOMMITA'-PUNTI
65037	1549686.241	5004175.578	62.013	3		X	PIEDE-SOMMITA'-PUNTI
65038	1549684.016	5004233.730	63.492	2		X	ARGINE-SOMMITA'-PUNTI
65039	1549686.030	5004234.612	62.224	3		X	PIEDE-SOMMITA'-PUNTI
65040	1549684.624	5004263.196	63.458	2		X	ARGINE-SOMMITA'-PUNTI
65041	1549686.599	5004263.353	62.125	3		X	PIEDE-SOMMITA'-PUNTI
65042	1549684.409	5004285.210	63.687	2		X	ARGINE-SOMMITA'-PUNTI
65043	1549686.847	5004285.997	62.271	3		X	PIEDE-SOMMITA'-PUNTI
65044	1549680.945	5004284.732	63.472	20		X	PIANO CAMPAGNA
65045	1549662.970	5004263.645	63.350	20		X	PIANO CAMPAGNA
65046	1549641.073	5004238.865	63.320	20		X	PIANO CAMPAGNA
65047	1549626.594	5004215.114	63.233	20		X	PIANO CAMPAGNA
65048	1549610.862	5004193.771	63.112	20		X	PIANO CAMPAGNA
65049	1549593.584	5004171.496	63.040	20		X	PIANO CAMPAGNA
65050	1549578.880	5004148.855	62.919	20		X	PIANO CAMPAGNA

NOME PUNTO	X	Y	Z	CODICE1	CODICE2	INT.	DESCRIZIONE
65051	1549598.523	5004138.612	62.898	20		X	PIANO CAMPAGNA
65052	1549618.774	5004159.604	62.967	20		X	PIANO CAMPAGNA
65053	1549639.094	5004180.715	63.074	20		X	PIANO CAMPAGNA
65054	1549659.759	5004202.235	63.144	20		X	PIANO CAMPAGNA
65055	1549676.074	5004221.959	63.237	20		X	PIANO CAMPAGNA
65056	1549679.077	5004197.591	63.181	20		X	PIANO CAMPAGNA
65057	1549662.003	5004176.458	63.119	20		X	PIANO CAMPAGNA
65058	1549642.604	5004154.514	63.012	20		X	PIANO CAMPAGNA
65059	1549627.059	5004133.754	62.904	20		X	PIANO CAMPAGNA
65060	1549646.136	5004125.967	62.936	20		X	PIANO CAMPAGNA
65061	1549663.099	5004145.599	63.042	20		X	PIANO CAMPAGNA
65062	1549675.841	5004159.449	63.078	20		X	PIANO CAMPAGNA
66001	1549755.931	5004278.100	61.443	36		X	FOSSO (PIANO SCORR.)
66002	1549755.403	5004277.499	61.513	35		X	FOSSO (SOMMITA')
66003	1549754.857	5004276.877	62.126	35		X	FOSSO (SOMMITA')
66004	1549734.338	5004291.986	61.445	36		X	FOSSO (PIANO SCORR.)
66005	1549733.721	5004291.148	61.332	35		X	FOSSO (SOMMITA')
66006	1549733.033	5004290.389	62.266	35		X	FOSSO (SOMMITA')
66007	1549716.611	5004302.221	61.669	35		X	FOSSO (SOMMITA')
66008	1549717.229	5004303.111	61.808	36		X	FOSSO (PIANO SCORR.)
66009	1549716.110	5004301.938	62.063	35		X	FOSSO (SOMMITA')
66010	1549713.152	5004305.498	62.188	83		X	STRADA (PIEDE RIL.)
66011	1549701.002	5004313.353	62.230	83		X	STRADA (PIEDE RIL.)
66012	1549693.869	5004316.243	62.122	83		X	STRADA (PIEDE RIL.)
66013	1549758.881	5004274.484	62.448	35		X	FOSSO (SOMMITA')
66014	1549759.417	5004274.941	61.544	36		X	FOSSO (PIANO SCORR.)
66015	1549759.833	5004275.719	61.503	35		X	FOSSO (SOMMITA')
66016	1549783.046	5004261.625	62.347	35		X	FOSSO (SOMMITA')
66017	1549783.835	5004263.494	61.557	35		X	FOSSO (SOMMITA')
66018	1549783.295	5004262.777	61.463	36		X	FOSSO (PIANO SCORR.)
66019	1549774.588	5004259.203	61.887	20		X	PIANO CAMPAGNA
66020	1549755.798	5004236.683	61.769	20		X	PIANO CAMPAGNA
66021	1549738.471	5004215.150	61.663	20		X	PIANO CAMPAGNA
66022	1549738.458	5004215.154	67.762	31			LINEA-ENEL-INTER-PUN
66023	1549713.972	5004204.782	61.645	20		X	PIANO CAMPAGNA
66024	1549700.060	5004196.259	61.600	20		X	PIANO CAMPAGNA
66025	1549734.841	5004184.991	61.666	28			POZZETTO-ENEL-PUNTI
66026	1549695.249	5004218.846	61.605	20		X	PIANO CAMPAGNA
66027	1549714.850	5004240.273	61.734	20		X	PIANO CAMPAGNA
66028	1549740.278	5004239.470	61.778	28			POZZETTO-ENEL-PUNTI
66029	1549742.698	5004261.459	61.808	20		X	PIANO CAMPAGNA
66030	1549742.720	5004261.510	68.758	31			LINEA-ENEL-INTER-PUN
66031	1549747.187	5004276.230	61.923	20		X	PIANO CAMPAGNA
66032	1549726.945	5004289.524	62.025	20		X	PIANO CAMPAGNA
66033	1549704.802	5004271.379	61.788	20		X	PIANO CAMPAGNA
66034	1549693.432	5004262.087	61.681	20		X	PIANO CAMPAGNA
66035	1549692.862	5004287.846	61.748	20		X	PIANO CAMPAGNA
66036	1549709.339	5004299.067	61.871	20		X	PIANO CAMPAGNA
66037	1549697.775	5004304.508	61.900	20		X	PIANO CAMPAGNA
67001	1549902.537	5004218.163	64.441	86		X	STRADA (CIGLIO)
67002	1549893.356	5004220.861	64.286	82		X	STRADA (SOMM.RILEV.)

NOME PUNTO	X	Y	Z	CODICE1	CODICE2	INT.	DESCRIZIONE
67003	1549860.728	5004236.676	64.636	86		X	STRADA (CIGLIO)
67004	1549857.063	5004235.201	64.259	82		X	STRADA (SOMM.RILEV.)
67005	1549830.120	5004249.925	64.698	86		X	STRADA (CIGLIO)
67006	1549828.115	5004247.361	64.618	29			PALO-ENEL-BT-PUNTI
67007	1549828.607	5004247.257	64.328	82		X	STRADA (SOMM.RILEV.)
67008	1549801.024	5004262.844	64.894	86		X	STRADA (CIGLIO)
67009	1549799.675	5004260.124	64.738	29			PALO-ENEL-BT-PUNTI
67010	1549800.529	5004259.465	64.404	82		X	STRADA (SOMM.RILEV.)
67011	1549770.643	5004278.082	65.020	86		X	STRADA (CIGLIO)
67012	1549769.289	5004275.297	64.838	29			PALO-ENEL-BT-PUNTI
67013	1549767.728	5004276.357	64.650	82		X	STRADA (SOMM.RILEV.)
67014	1549745.371	5004287.618	63.057	28			POZZETTO-ENEL-PUNTI
67015	1549740.680	5004295.386	65.176	86		X	STRADA (CIGLIO)
67016	1549739.160	5004292.569	65.028	29			PALO-ENEL-BT-PUNTI
67017	1549739.754	5004292.567	64.916	82		X	STRADA (SOMM.RILEV.)
67018	1549716.079	5004310.883	65.246	86		X	STRADA (CIGLIO)
67019	1549714.388	5004308.272	65.035	29			PALO-ENEL-BT-PUNTI
67020	1549714.160	5004308.654	64.850	82		X	STRADA (SOMM.RILEV.)
67021	1549689.022	5004329.592	65.319	86		X	STRADA (CIGLIO)
67022	1549687.266	5004327.116	65.166	29			PALO-ENEL-BT-PUNTI
67023	1549688.664	5004327.071	64.996	82		X	STRADA (SOMM.RILEV.)
67024	1549663.039	5004349.412	65.383	86		X	STRADA (CIGLIO)
67025	1549660.829	5004346.879	65.243	29			PALO-ENEL-BT-PUNTI
67026	1549661.513	5004346.966	64.992	82		X	STRADA (SOMM.RILEV.)
67027	1549632.345	5004375.882	65.373	86		X	STRADA (CIGLIO)
67028	1549631.495	5004373.718	65.292	82		X	STRADA (SOMM.RILEV.)
67029	1549608.294	5004397.854	65.263	86		X	STRADA (CIGLIO)
67030	1549602.832	5004401.134	65.091	82		X	STRADA (SOMM.RILEV.)
67031	1549678.130	5004346.450	65.300	59		X	MURO (CONGIUNZIONE)
67032	1549679.666	5004347.069	65.184	59		X	MURO (CONGIUNZIONE)
67033	1549705.553	5004330.277	65.078	59		X	MURO (CONGIUNZIONE)
67034	1549736.120	5004310.384	64.977	59		X	MURO (CONGIUNZIONE)
67035	1549735.887	5004305.719	65.047	59		X	MURO (CONGIUNZIONE)
67036	1549735.745	5004305.492	65.039	59		X	MURO (CONGIUNZIONE)
67037	1549735.331	5004305.539	65.037	59		X	MURO (CONGIUNZIONE)
67038	1549716.321	5004317.765	65.095	59		X	MURO (CONGIUNZIONE)
67039	1549678.180	5004344.536	65.188	59		X	MURO (CONGIUNZIONE)
67040	1549746.459	5004303.816	64.974	59		X	MURO (CONGIUNZIONE)
67041	1549747.918	5004300.459	65.010	59		X	MURO (CONGIUNZIONE)
67042	1549750.808	5004298.937	65.025	59		X	MURO (CONGIUNZIONE)
67043	1549755.211	5004298.611	64.976	59		X	MURO (CONGIUNZIONE)
67044	1549759.190	5004291.822	64.989	59		X	MURO (CONGIUNZIONE)
67045	1549763.152	5004293.984	64.948	59		X	MURO (CONGIUNZIONE)
67046	1549794.390	5004277.055	64.826	59		X	MURO (CONGIUNZIONE)
67047	1549838.132	5004255.212	64.722	59		X	MURO (CONGIUNZIONE)
67048	1549838.518	5004254.055	64.722	59		X	MURO (CONGIUNZIONE)
67049	1549836.631	5004253.793	64.727	59		X	MURO (CONGIUNZIONE)
67050	1549798.537	5004270.646	64.790	59		X	MURO (CONGIUNZIONE)
67051	1549759.029	5004291.388	64.933	59		X	MURO (CONGIUNZIONE)
67052	1549773.310	5004296.653	64.756	59		X	MURO (CONGIUNZIONE)
67053	1549769.581	5004298.832	64.769	59		X	MURO (CONGIUNZIONE)

NOME PUNTO	X	Y	Z	CODICE1	CODICE2	INT.	DESCRIZIONE
67054	1549771.981	5004301.583	64.747	59		X	MURO (CONGIUNZIONE)
67055	1549764.694	5004304.638	65.007	29			PALO-ENEL-BT-PUNTI
67056	1549764.504	5004301.628	64.771	59		X	MURO (CONGIUNZIONE)
67057	1549765.030	5004301.527	64.765	59		X	MURO (CONGIUNZIONE)
67058	1549765.766	5004302.036	64.732	59		X	MURO (CONGIUNZIONE)
67059	1549771.262	5004311.673	64.777	59		X	MURO (CONGIUNZIONE)
67060	1549776.196	5004324.001	64.999	59		X	MURO (CONGIUNZIONE)
67061	1549775.054	5004327.960	65.023	59		X	MURO (CONGIUNZIONE)
67062	1549770.838	5004329.533	65.059	59		X	MURO (CONGIUNZIONE)
67063	1549759.001	5004327.207	64.963	59		X	MURO (CONGIUNZIONE)
67064	1549749.883	5004324.889	64.905	59		X	MURO (CONGIUNZIONE)
67065	1549745.014	5004321.209	64.807	59		X	MURO (CONGIUNZIONE)
67066	1549742.648	5004316.752	64.779	59		X	MURO (CONGIUNZIONE)
67067	1549742.301	5004315.326	64.844	59		X	MURO (CONGIUNZIONE)
67068	1549742.988	5004314.512	64.816	59		X	MURO (CONGIUNZIONE)
67069	1549745.834	5004315.750	65.036	29			PALO-ENEL-BT-PUNTI
67070	1549737.400	5004317.983	64.864	59		X	MURO (CONGIUNZIONE)
67071	1549732.630	5004320.879	64.866	59		X	MURO (CONGIUNZIONE)
67072	1549739.189	5004321.955	64.876	59		X	MURO (CONGIUNZIONE)
67073	1549620.062	5004396.674	65.205	86		X	STRADA (CIGLIO)
67074	1549621.240	5004398.326	65.011	82		X	STRADA (SOMM.RILEV.)
67075	1549654.697	5004369.391	64.997	86		X	STRADA (CIGLIO)
67076	1549658.472	5004370.173	64.891	29			PALO-ENEL-BT-PUNTI
67077	1549658.456	5004369.961	64.891	82		X	STRADA (SOMM.RILEV.)
67078	1549682.340	5004351.962	65.043	86		X	STRADA (CIGLIO)
67079	1549684.440	5004353.938	64.694	82		X	STRADA (SOMM.RILEV.)
67080	1549685.020	5004354.911	64.177	83		X	STRADA (PIEDE RIL.)
67081	1549688.160	5004351.576	64.906	29			PALO-ENEL-BT-PUNTI
67082	1549713.689	5004332.313	64.901	86		X	STRADA (CIGLIO)
67083	1549715.177	5004333.032	64.902	82		X	STRADA (SOMM.RILEV.)
67084	1549716.771	5004333.812	64.863	29			PALO-ENEL-BT-PUNTI
67085	1549716.644	5004335.459	63.954	83		X	STRADA (PIEDE RIL.)
67086	1549732.316	5004327.354	64.749	86		X	STRADA (CIGLIO)
67087	1549732.704	5004329.257	64.491	82		X	STRADA (SOMM.RILEV.)
67088	1549733.399	5004330.882	64.040	83		X	STRADA (PIEDE RIL.)
67089	1549743.973	5004328.949	64.846	86		X	STRADA (CIGLIO)
67090	1549743.835	5004331.390	64.663	29			PALO-ENEL-BT-PUNTI
67091	1549744.614	5004331.940	64.539	82		X	STRADA (SOMM.RILEV.)
67092	1549744.264	5004333.571	63.693	83		X	STRADA (PIEDE RIL.)
67093	1549767.055	5004335.462	64.812	91		X	STRADA (GUARD-RAIL)
67094	1549771.496	5004339.809	63.685	83		X	STRADA (PIEDE RIL.)
67095	1549795.211	5004355.785	63.763	83		X	STRADA (PIEDE RIL.)
67096	1549811.306	5004371.033	63.614	83		X	STRADA (PIEDE RIL.)
67097	1549797.672	5004354.247	65.367	29			PALO-ENEL-BT-PUNTI
67098	1549772.863	5004337.974	64.909	29			PALO-ENEL-BT-PUNTI
67099	1549777.794	5004338.310	65.088	86		X	STRADA (CIGLIO)
67100	1549777.743	5004338.838	65.048	91		X	STRADA (GUARD-RAIL)
67101	1549777.713	5004339.213	64.919	82		X	STRADA (SOMM.RILEV.)
67102	1549799.478	5004352.346	65.538	86		X	STRADA (CIGLIO)
67103	1549798.526	5004353.427	65.386	91		X	STRADA (GUARD-RAIL)
67104	1549798.784	5004354.024	65.242	82		X	STRADA (SOMM.RILEV.)



NOME PUNTO	X	Y	Z	CODICE1	CODICE2	INT.	DESCRIZIONE
67105	1549836.758	5004382.639	66.956	86		X	STRADA (CIGLIO)
67106	1549836.207	5004383.662	66.828	91		X	STRADA (GUARD-RAIL)
67107	1549836.098	5004384.090	66.734	82		X	STRADA (SOMM.RILEV.)
67108	1549838.890	5004379.533	66.930	85			STRADA (ASSE)
67109	1549841.189	5004376.381	66.864	86		X	STRADA (CIGLIO)
67110	1549841.735	5004375.634	66.741	91		X	STRADA (GUARD-RAIL)
67111	1549842.117	5004375.321	66.669	82		X	STRADA (SOMM.RILEV.)
67112	1549815.778	5004355.793	65.872	86		X	STRADA (CIGLIO)
67113	1549816.395	5004355.100	65.844	91		X	STRADA (GUARD-RAIL)
67114	1549817.323	5004354.165	65.679	29			PALO-ENEL-BT-PUNTI
67115	1549817.298	5004353.066	65.654	82		X	STRADA (SOMM.RILEV.)
67116	1549811.820	5004351.257	65.631	91		X	STRADA (GUARD-RAIL)
67117	1549811.843	5004348.542	65.293	82		X	STRADA (SOMM.RILEV.)
67118	1549812.118	5004346.014	63.920	83		X	STRADA (PIEDE RIL.)
67119	1549798.464	5004346.760	65.458	85			STRADA (ASSE)
67120	1549792.221	5004336.045	65.138	86		X	STRADA (CIGLIO)
67121	1549792.831	5004335.443	65.093	91		X	STRADA (GUARD-RAIL)
67122	1549793.423	5004334.906	64.832	82		X	STRADA (SOMM.RILEV.)
67123	1549793.606	5004334.588	65.015	29			PALO-ENEL-BT-PUNTI
67124	1549789.597	5004326.817	63.657	83		X	STRADA (PIEDE RIL.)
67125	1549782.672	5004321.369	64.925	82		X	STRADA (SOMM.RILEV.)
67126	1549782.213	5004321.217	65.005	91		X	STRADA (GUARD-RAIL)
67127	1549781.318	5004321.417	64.950	86		X	STRADA (CIGLIO)
67128	1549779.698	5004308.502	64.599	29			PALO-ENEL-BT-PUNTI
67129	1549777.940	5004306.157	64.696	91		X	STRADA (GUARD-RAIL)
67130	1549780.586	5004295.821	64.660	86		X	STRADA (CIGLIO)
67131	1549783.361	5004296.724	64.266	82		X	STRADA (SOMM.RILEV.)
67132	1549784.764	5004297.441	63.701	83		X	STRADA (PIEDE RIL.)
67133	1549791.646	5004285.696	64.726	86		X	STRADA (CIGLIO)
67134	1549792.992	5004287.864	64.394	82		X	STRADA (SOMM.RILEV.)
67135	1549793.562	5004289.459	64.147	29			PALO-ENEL-BT-PUNTI
67136	1549820.975	5004270.507	64.685	86		X	STRADA (CIGLIO)
67137	1549822.630	5004272.766	64.434	82		X	STRADA (SOMM.RILEV.)
67138	1549823.207	5004274.048	64.551	29			PALO-ENEL-BT-PUNTI
67139	1549822.533	5004276.099	63.323	83		X	STRADA (PIEDE RIL.)
67140	1549851.256	5004261.054	63.221	83		X	STRADA (PIEDE RIL.)
67141	1549851.030	5004257.523	64.187	82		X	STRADA (SOMM.RILEV.)
67142	1549850.288	5004254.454	64.563	86		X	STRADA (CIGLIO)
67143	1549882.193	5004237.245	64.379	86		X	STRADA (CIGLIO)
67144	1549893.910	5004232.741	64.272	82		X	STRADA (SOMM.RILEV.)
67145	1549894.745	5004234.706	63.356	83		X	STRADA (PIEDE RIL.)
67146	1549892.876	5004227.330	64.573	85			STRADA (ASSE)
67147	1549877.261	5004234.675	64.605	85			STRADA (ASSE)
67148	1549633.335	5004379.744	65.280	85			STRADA (ASSE)
67149	1549620.486	5004391.447	65.315	85			STRADA (ASSE)
67150	1549777.420	5004306.144	64.696	86		X	STRADA (CIGLIO)
SC00004	1549333.452	5003783.664	63.106	20		X	PIANO CAMPAGNA
SC00005	1549338.127	5003775.039	62.937	20		X	PIANO CAMPAGNA
SC00006	1549318.568	5003778.130	63.087	20		X	PIANO CAMPAGNA
SC00007	1549321.182	5003769.368	63.031	20		X	PIANO CAMPAGNA
SC00008	1549305.005	5003773.583	63.142	20		X	PIANO CAMPAGNA

NOME PUNTO	X	Y	Z	CODICE1	CODICE2	INT.	DESCRIZIONE
SC00009	1549308.360	5003766.120	63.059	20		X	PIANO CAMPAGNA
SC00010	1549294.147	5003762.963	62.887	20		X	PIANO CAMPAGNA
SC00011	1549291.531	5003771.092	62.884	20		X	PIANO CAMPAGNA
SC00012	1549279.875	5003758.814	63.079	20		X	PIANO CAMPAGNA
SC00013	1549277.231	5003769.233	63.103	20		X	PIANO CAMPAGNA
SC00014	1549264.492	5003755.646	63.073	20		X	PIANO CAMPAGNA
SC00015	1549261.698	5003766.640	63.087	20		X	PIANO CAMPAGNA
SC00016	1549248.621	5003751.602	63.054	20		X	PIANO CAMPAGNA
SC00017	1549245.000	5003763.770	63.126	20		X	PIANO CAMPAGNA
SC00018	1549234.295	5003747.449	63.121	20		X	PIANO CAMPAGNA
SC00019	1549230.773	5003760.038	63.057	20		X	PIANO CAMPAGNA
SC00020	1549220.116	5003742.640	63.078	20		X	PIANO CAMPAGNA
SC00021	1549217.119	5003757.073	63.115	20		X	PIANO CAMPAGNA
SC00022	1549205.127	5003740.096	63.068	20		X	PIANO CAMPAGNA
SC00023	1549201.111	5003752.761	63.066	20		X	PIANO CAMPAGNA
SC00024	1549193.615	5003731.541	63.081	20		X	PIANO CAMPAGNA
SC00025	1549189.093	5003746.129	63.037	20		X	PIANO CAMPAGNA
SC00026	1549179.035	5003730.512	63.067	20		X	PIANO CAMPAGNA
SC00027	1549175.284	5003741.540	63.008	20		X	PIANO CAMPAGNA
SC00028	1549165.138	5003727.192	63.062	20		X	PIANO CAMPAGNA
SC00029	1549163.185	5003737.871	63.062	20		X	PIANO CAMPAGNA
SC00030	1549151.255	5003724.279	63.184	20		X	PIANO CAMPAGNA
SC00031	1549149.141	5003733.553	63.118	20		X	PIANO CAMPAGNA
SC00032	1549137.029	5003719.341	63.308	20		X	PIANO CAMPAGNA
SC00033	1549138.279	5003731.021	63.299	20		X	PIANO CAMPAGNA
SC00034	1549123.138	5003714.291	63.269	20		X	PIANO CAMPAGNA
SC00035	1549121.034	5003726.430	63.211	20		X	PIANO CAMPAGNA
SC00036	1549107.701	5003710.545	63.231	20		X	PIANO CAMPAGNA
SC00037	1549105.596	5003721.813	63.148	20		X	PIANO CAMPAGNA
SC00038	1549090.430	5003706.725	63.243	20		X	PIANO CAMPAGNA
SC00039	1549087.624	5003716.614	63.172	20		X	PIANO CAMPAGNA
SC00058	1549079.471	5003732.290	63.269	20		X	PIANO CAMPAGNA
SC00059	1549077.059	5003745.134	63.271	20		X	PIANO CAMPAGNA
SC00060	1549092.247	5003736.539	63.211	20		X	PIANO CAMPAGNA
SC00061	1549087.932	5003748.003	63.304	20		X	PIANO CAMPAGNA
SC00062	1549104.661	5003739.285	63.249	20		X	PIANO CAMPAGNA
SC00063	1549101.549	5003751.519	63.309	20		X	PIANO CAMPAGNA
SC00064	1549116.912	5003742.406	63.198	20		X	PIANO CAMPAGNA
SC00065	1549112.366	5003754.569	63.344	20		X	PIANO CAMPAGNA
SC00066	1549129.408	5003745.678	63.217	20		X	PIANO CAMPAGNA
SC00067	1549124.639	5003757.642	63.281	20		X	PIANO CAMPAGNA
SC00068	1549142.342	5003750.701	63.324	20		X	PIANO CAMPAGNA
SC00069	1549137.470	5003761.719	63.352	20		X	PIANO CAMPAGNA
SC00070	1549154.783	5003752.735	63.068	20		X	PIANO CAMPAGNA
SC00071	1549150.370	5003765.306	63.093	20		X	PIANO CAMPAGNA
SC00072	1549168.956	5003756.208	63.110	20		X	PIANO CAMPAGNA
SC00073	1549165.716	5003768.727	63.076	20		X	PIANO CAMPAGNA
SC00074	1549180.819	5003760.435	63.090	20		X	PIANO CAMPAGNA
SC00075	1549178.378	5003772.305	63.149	20		X	PIANO CAMPAGNA
SC00076	1549196.762	5003764.798	63.107	20		X	PIANO CAMPAGNA
SC00077	1549193.267	5003776.542	63.133	20		X	PIANO CAMPAGNA

NOME PUNTO	X	Y	Z	CODICE1	CODICE2	INT.	DESCRIZIONE
SC00078	1549213.430	5003769.493	63.087	20		X	PIANO CAMPAGNA
SC00079	1549209.921	5003780.901	63.088	20		X	PIANO CAMPAGNA
SC00080	1549225.358	5003772.579	63.144	20		X	PIANO CAMPAGNA
SC00081	1549221.286	5003784.649	63.177	20		X	PIANO CAMPAGNA
SC00082	1549238.701	5003776.176	63.179	20		X	PIANO CAMPAGNA
SC00083	1549234.122	5003787.816	63.189	20		X	PIANO CAMPAGNA
SC00084	1549252.159	5003779.638	63.103	20		X	PIANO CAMPAGNA
SC00085	1549250.998	5003792.063	63.150	20		X	PIANO CAMPAGNA
SC00086	1549263.354	5003783.177	63.139	20		X	PIANO CAMPAGNA
SC00087	1549260.689	5003794.927	63.172	20		X	PIANO CAMPAGNA
SC00088	1549275.412	5003786.547	63.143	20		X	PIANO CAMPAGNA
SC00089	1549272.686	5003798.158	63.077	20		X	PIANO CAMPAGNA
SC00090	1549286.102	5003789.283	63.068	20		X	PIANO CAMPAGNA
SC00091	1549282.212	5003800.943	63.252	20		X	PIANO CAMPAGNA
SC00092	1549296.896	5003792.023	63.054	20		X	PIANO CAMPAGNA
SC00093	1549294.057	5003804.565	63.046	20		X	PIANO CAMPAGNA
SC00094	1549307.517	5003795.138	63.021	20		X	PIANO CAMPAGNA
SC00095	1549303.923	5003807.270	63.177	20		X	PIANO CAMPAGNA
SC00096	1549321.350	5003799.862	63.187	20		X	PIANO CAMPAGNA
SC00097	1549316.908	5003811.391	63.257	20		X	PIANO CAMPAGNA
SC00098	1549314.973	5003819.708	63.165	20		X	PIANO CAMPAGNA
SC00099	1549296.727	5003813.277	63.147	20		X	PIANO CAMPAGNA
SC00100	1549284.255	5003810.503	63.185	20		X	PIANO CAMPAGNA
SC00101	1549264.697	5003805.743	63.135	20		X	PIANO CAMPAGNA
SC00102	1549247.619	5003800.900	63.171	20		X	PIANO CAMPAGNA
SC00103	1549228.352	5003795.813	63.154	20		X	PIANO CAMPAGNA
SC00104	1549208.683	5003789.983	63.244	20		X	PIANO CAMPAGNA
SC00105	1549188.246	5003784.097	63.153	20		X	PIANO CAMPAGNA
SC00106	1549167.241	5003779.899	63.167	20		X	PIANO CAMPAGNA
SC00107	1549147.394	5003773.622	63.235	20		X	PIANO CAMPAGNA
SC00108	1549127.618	5003768.448	63.304	20		X	PIANO CAMPAGNA
SC00109	1549105.051	5003763.166	63.302	20		X	PIANO CAMPAGNA
SC00110	1549086.581	5003757.226	63.238	20		X	PIANO CAMPAGNA
SC00111	1549067.202	5003752.212	63.352	20		X	PIANO CAMPAGNA
SC00118	1549059.524	5003772.876	63.346	20		X	PIANO CAMPAGNA
SC00119	1549077.729	5003777.925	63.391	20		X	PIANO CAMPAGNA
SC00120	1549097.478	5003783.270	63.364	20		X	PIANO CAMPAGNA
SC00121	1549115.186	5003788.353	63.301	20		X	PIANO CAMPAGNA
SC00122	1549135.227	5003794.142	63.267	20		X	PIANO CAMPAGNA
SC00123	1549155.058	5003800.166	63.233	20		X	PIANO CAMPAGNA
SC00124	1549175.370	5003805.549	63.280	20		X	PIANO CAMPAGNA
SC00125	1549195.355	5003811.209	63.233	20		X	PIANO CAMPAGNA
SC00126	1549214.008	5003815.811	63.211	20		X	PIANO CAMPAGNA
SC00127	1549233.343	5003820.026	63.244	20		X	PIANO CAMPAGNA
SC00128	1549252.174	5003825.335	63.245	20		X	PIANO CAMPAGNA
SC00129	1549273.772	5003831.089	63.308	20		X	PIANO CAMPAGNA
SC00130	1549293.355	5003836.481	63.260	20		X	PIANO CAMPAGNA
SC00131	1549303.282	5003839.634	63.282	20		X	PIANO CAMPAGNA
SC00200	1549283.774	5003465.432	63.138	20		X	PIANO CAMPAGNA
SC00201	1549302.910	5003473.867	63.163	20		X	PIANO CAMPAGNA
SC00202	1549280.050	5003488.762	63.149	20		X	PIANO CAMPAGNA

NOME PUNTO	X	Y	Z	CODICE1	CODICE2	INT.	DESCRIZIONE
SC00203	1549297.055	5003494.863	63.153	20		X	PIANO CAMPAGNA
SC00204	1549290.832	5003516.793	63.131	20		X	PIANO CAMPAGNA
SC00205	1549275.725	5003513.255	63.166	20		X	PIANO CAMPAGNA
SC00206	1549287.097	5003540.424	63.098	20		X	PIANO CAMPAGNA
SC00207	1549270.330	5003541.816	63.096	20		X	PIANO CAMPAGNA
SC00208	1549282.958	5003563.510	63.106	20		X	PIANO CAMPAGNA
SC00209	1549267.072	5003560.955	63.084	20		X	PIANO CAMPAGNA
SC00210	1549276.478	5003586.645	63.114	20		X	PIANO CAMPAGNA
SC00211	1549262.337	5003582.388	63.136	20		X	PIANO CAMPAGNA
SC00212	1549243.186	5003577.654	63.132	20		X	PIANO CAMPAGNA
SC00213	1549223.222	5003572.926	63.115	20		X	PIANO CAMPAGNA
SC00214	1549246.648	5003556.141	63.087	20		X	PIANO CAMPAGNA
SC00215	1549226.514	5003553.949	63.084	20		X	PIANO CAMPAGNA
SC00216	1549250.546	5003536.309	63.070	20		X	PIANO CAMPAGNA
SC00217	1549230.045	5003533.842	63.085	20		X	PIANO CAMPAGNA
SC00218	1549254.496	5003514.195	63.165	20		X	PIANO CAMPAGNA
SC00219	1549234.260	5003511.783	63.124	20		X	PIANO CAMPAGNA
SC00220	1549257.986	5003494.288	63.139	20		X	PIANO CAMPAGNA
SC00221	1549238.006	5003491.794	63.111	20		X	PIANO CAMPAGNA
SC00222	1549261.875	5003471.281	63.133	20		X	PIANO CAMPAGNA
SC00223	1549242.305	5003467.472	63.137	20		X	PIANO CAMPAGNA
SC00224	1549265.513	5003453.767	63.160	20		X	PIANO CAMPAGNA
SC00225	1549245.756	5003449.251	63.240	20		X	PIANO CAMPAGNA
SC00235	1549410.698	5003498.570	64.272	81		X	RECINZ. (AX SU TER.)
SC00236	1549397.145	5003490.316	64.204	81		X	RECINZ. (AX SU TER.)
SC00237	1549399.543	5003485.429	63.949	81		X	RECINZ. (AX SU TER.)
SC00238	1549369.380	5003469.314	63.815	81		X	RECINZ. (AX SU TER.)
SC00239	1549337.819	5003452.307	63.828	81		X	RECINZ. (AX SU TER.)
SC00240	1549317.685	5003441.734	63.693	81		X	RECINZ. (AX SU TER.)
SC00241	1549298.587	5003432.402	63.717	81		X	RECINZ. (AX SU TER.)
SC00242	1549273.993	5003420.372	63.787	81		X	RECINZ. (AX SU TER.)
SC00243	1549242.198	5003405.022	63.689	81		X	RECINZ. (AX SU TER.)
SC00244	1549216.404	5003392.574	63.728	81		X	RECINZ. (AX SU TER.)
SC00245	1549220.715	5003279.524	76.339	21			SPIGOLO-CASA-PUNTI
SC00246	1549033.845	5003250.333	76.223	21			SPIGOLO-CASA-PUNTI
SC00247	1549235.401	5003186.662	72.975	21			SPIGOLO-CASA-PUNTI
SC00248	1549246.420	5003188.262	72.971	21			SPIGOLO-CASA-PUNTI
SC00249	1549251.541	5003156.436	72.981	21			SPIGOLO-CASA-PUNTI
SC00250	1549255.014	5003061.705	76.310	21			SPIGOLO-CASA-PUNTI
SC00252	1547928.774	5005840.892	64.840	57		X	MANUFATTO (SOMMITA')
SC00253	1547928.928	5005840.545	64.838	57		X	MANUFATTO (SOMMITA')
SC00254	1547930.547	5005841.746	64.830	57		X	MANUFATTO (SOMMITA')
SC00255	1547929.414	5005841.488	63.720	36		X	FOSSO (PIANO SCORR.)
SC00256	1547932.689	5005834.760	63.660	36		X	FOSSO (PIANO SCORR.)
SC00257	1547931.079	5005833.972	64.567	57		X	MANUFATTO (SOMMITA')
SC00258	1547932.719	5005834.692	64.558	57		X	MANUFATTO (SOMMITA')
SC00259	1547932.311	5005835.667	64.578	57		X	MANUFATTO (SOMMITA')
SC00260	1547930.620	5005835.104	64.481	57		X	MANUFATTO (SOMMITA')
SC00261	1547927.284	5005835.222	64.451	35		X	FOSSO (SOMMITA')
SC00262	1547927.442	5005833.966	63.663	36		X	FOSSO (PIANO SCORR.)
SC00263	1547927.971	5005832.568	64.542	35		X	FOSSO (SOMMITA')

NOME PUNTO	X	Y	Z	CODICE1	CODICE2	INT.	DESCRIZIONE
SC00264	1547928.074	5005831.508	64.011	20		X	PIANO CAMPAGNA
SC00265	1547934.792	5005833.848	63.949	20		X	PIANO CAMPAGNA
SC00266	1547945.059	5005836.230	64.037	20		X	PIANO CAMPAGNA
SC00284	1547940.696	5005839.703	64.741	86		X	STRADA (CIGLIO)
SC00285	1547940.890	5005837.478	64.712	86		X	STRADA (CIGLIO)
SC00286	1547931.403	5005836.630	64.691	86		X	STRADA (CIGLIO)
SC00287	1547930.785	5005839.141	64.751	86		X	STRADA (CIGLIO)
SC00288	1547927.882	5005839.873	64.785	86		X	STRADA (CIGLIO)
SC00289	1547926.257	5005841.574	64.779	86		X	STRADA (CIGLIO)
SC00290	1547924.338	5005845.311	64.786	86		X	STRADA (CIGLIO)
SC00291	1547922.073	5005850.366	64.713	86		X	STRADA (CIGLIO)
SC00292	1547922.068	5005852.507	64.630	57		X	MANUFATTO (SOMMITA')
SC00293	1547921.263	5005854.269	64.690	57		X	MANUFATTO (SOMMITA')
SC00294	1547920.953	5005854.122	64.697	57		X	MANUFATTO (SOMMITA')
SC00295	1547917.765	5005852.082	64.665	57		X	MANUFATTO (SOMMITA')
SC00296	1547918.193	5005851.208	64.705	57		X	MANUFATTO (SOMMITA')
SC00297	1547917.120	5005850.711	64.782	57		X	MANUFATTO (SOMMITA')
SC00298	1547918.167	5005851.233	64.036	57		X	MANUFATTO (SOMMITA')
SC00299	1547917.556	5005854.919	64.694	86		X	STRADA (CIGLIO)
SC00300	1547920.150	5005849.010	64.780	86		X	STRADA (CIGLIO)
SC00301	1547922.883	5005842.759	64.851	86		X	STRADA (CIGLIO)
SC00302	1547925.801	5005838.552	64.759	86		X	STRADA (CIGLIO)
SC00303	1547912.361	5005836.449	64.643	86		X	STRADA (CIGLIO)
SC00304	1547912.395	5005834.346	64.610	86		X	STRADA (CIGLIO)
SC00305	1547899.991	5005833.028	64.556	86		X	STRADA (CIGLIO)
SC00306	1547899.777	5005835.131	64.626	86		X	STRADA (CIGLIO)
SC00307	1547885.076	5005833.569	64.693	86		X	STRADA (CIGLIO)
SC00308	1547885.407	5005831.339	64.658	86		X	STRADA (CIGLIO)
SC00309	1547869.803	5005829.699	64.675	86		X	STRADA (CIGLIO)
SC00310	1547869.366	5005832.170	64.720	86		X	STRADA (CIGLIO)
SC00311	1547862.784	5005827.974	64.529	35		X	FOSSO (SOMMITA')
SC00312	1547858.430	5005827.189	64.527	35		X	FOSSO (SOMMITA')
SC00313	1547858.836	5005825.527	63.337	36		X	FOSSO (PIANO SCORR.)
SC00314	1547861.813	5005825.192	64.162	96		X	ALBERO (ASSE)
SC00315	1547862.915	5005825.999	63.197	36		X	FOSSO (PIANO SCORR.)
SC00316	1547864.649	5005821.908	63.887	35		X	FOSSO (SOMMITA')
SC00317	1547864.498	5005825.174	63.903	35		X	FOSSO (SOMMITA')
SC00318	1547868.522	5005825.775	64.209	35		X	FOSSO (SOMMITA')
SC00319	1547866.756	5005822.922	63.669	20		X	PIANO CAMPAGNA
SC00320	1547862.069	5005821.513	63.949	35		X	FOSSO (SOMMITA')
SC00321	1547862.622	5005819.727	64.059	57		X	MANUFATTO (SOMMITA')
SC00322	1547862.820	5005819.033	64.089	57		X	MANUFATTO (SOMMITA')
SC00323	1547864.643	5005819.439	64.120	57		X	MANUFATTO (SOMMITA')
SC00324	1547864.528	5005820.041	63.929	57		X	MANUFATTO (SOMMITA')
SC00325	1547864.110	5005819.987	63.995	57		X	MANUFATTO (SOMMITA')
SC00326	1547864.236	5005819.534	64.164	57		X	MANUFATTO (SOMMITA')
SC00327	1547863.571	5005819.413	64.203	57		X	MANUFATTO (SOMMITA')
SC00328	1547863.452	5005819.904	63.995	57		X	MANUFATTO (SOMMITA')
SC00329	1547863.791	5005819.627	62.974	36		X	FOSSO (PIANO SCORR.)
SC00330	1547881.316	5005825.799	63.849	20		X	PIANO CAMPAGNA
SC00331	1547881.272	5005827.031	64.127	35		X	FOSSO (SOMMITA')

NOME PUNTO	X	Y	Z	CODICE1	CODICE2	INT.	DESCRIZIONE
SC00332	1547881.238	5005828.033	63.364	36		X	FOSSO (PIANO SCORR.)
SC00333	1547896.029	5005829.931	63.492	36		X	FOSSO (PIANO SCORR.)
SC00334	1547896.022	5005828.842	64.309	35		X	FOSSO (SOMMITA')
SC00335	1547896.103	5005827.769	63.897	20		X	PIANO CAMPAGNA
SC00336	1547905.879	5005829.246	64.016	20		X	PIANO CAMPAGNA
SC00337	1547905.880	5005830.212	64.327	35		X	FOSSO (SOMMITA')
SC00338	1547905.741	5005831.015	63.542	36		X	FOSSO (PIANO SCORR.)
SC00339	1547919.213	5005832.755	63.664	36		X	FOSSO (PIANO SCORR.)
SC00340	1547919.160	5005831.761	64.364	35		X	FOSSO (SOMMITA')
SC00341	1547919.200	5005830.599	64.004	20		X	PIANO CAMPAGNA
SC00342	1547920.039	5005834.293	64.390	35		X	FOSSO (SOMMITA')
SC00343	1547909.311	5005833.069	64.399	35		X	FOSSO (SOMMITA')
SC00344	1547898.602	5005831.783	64.363	35		X	FOSSO (SOMMITA')
SC00345	1547884.804	5005830.270	64.554	35		X	FOSSO (SOMMITA')
SC00368	1547936.165	5005783.729	63.857	20		X	PIANO CAMPAGNA
SC00369	1547932.840	5005803.043	63.832	20		X	PIANO CAMPAGNA
SC00370	1547928.705	5005822.410	63.839	20		X	PIANO CAMPAGNA
SC00371	1547909.702	5005821.925	63.844	20		X	PIANO CAMPAGNA
SC00372	1547909.660	5005803.197	63.745	20		X	PIANO CAMPAGNA
SC00373	1547909.725	5005783.467	63.783	20		X	PIANO CAMPAGNA
SC00374	1547909.427	5005763.190	63.819	20		X	PIANO CAMPAGNA
SC00375	1547912.626	5005743.157	63.703	20		X	PIANO CAMPAGNA
SC00376	1547912.480	5005721.688	63.655	20		X	PIANO CAMPAGNA
SC00377	1547913.647	5005703.801	63.633	20		X	PIANO CAMPAGNA
SC00378	1547934.246	5005695.788	63.776	20		X	PIANO CAMPAGNA
SC00379	1547932.945	5005713.284	63.816	20		X	PIANO CAMPAGNA
SC00380	1547931.973	5005727.806	63.800	20		X	PIANO CAMPAGNA
SC00381	1547930.196	5005747.602	63.776	20		X	PIANO CAMPAGNA
SC00382	1547928.991	5005769.389	63.802	20		X	PIANO CAMPAGNA
SC00383	1547926.506	5005789.337	63.813	20		X	PIANO CAMPAGNA
SC00384	1547924.655	5005809.174	63.754	20		X	PIANO CAMPAGNA
SC00385	1547922.041	5005826.504	63.912	20		X	PIANO CAMPAGNA
SC00386	1547955.367	5005859.853	64.732	20		X	PIANO CAMPAGNA
SC00387	1547957.932	5005877.180	64.767	20		X	PIANO CAMPAGNA
SC00388	1547963.864	5005911.854	64.775	20		X	PIANO CAMPAGNA
SC00389	1547967.135	5005932.022	64.833	20		X	PIANO CAMPAGNA
SC00390	1547970.190	5005951.985	64.896	20		X	PIANO CAMPAGNA
SC00391	1547973.523	5005973.688	64.919	20		X	PIANO CAMPAGNA
SC00392	1547977.380	5005993.721	64.898	20		X	PIANO CAMPAGNA
SC00393	1547948.554	5005995.882	64.933	20		X	PIANO CAMPAGNA
SC00394	1547941.298	5005975.373	64.935	20		X	PIANO CAMPAGNA
SC00395	1547936.245	5005957.190	64.870	20		X	PIANO CAMPAGNA
SC00396	1547931.590	5005938.641	64.841	20		X	PIANO CAMPAGNA
SC00397	1547928.223	5005920.224	64.758	20		X	PIANO CAMPAGNA
SC00398	1547926.459	5005901.309	64.745	20		X	PIANO CAMPAGNA
SC00399	1547923.840	5005882.758	64.786	20		X	PIANO CAMPAGNA
SC00400	1547922.299	5005864.494	64.733	20		X	PIANO CAMPAGNA
SC00401	1547913.923	5005856.487	64.727	35		X	FOSSO (SOMMITA')
SC00402	1547914.783	5005856.884	64.122	36		X	FOSSO (PIANO SCORR.)
SC00403	1547915.607	5005857.380	64.680	35		X	FOSSO (SOMMITA')
SC00404	1547918.303	5005858.911	64.598	35		X	FOSSO (SOMMITA')



NOME PUNTO	X	Y	Z	CODICE1	CODICE2	INT.	DESCRIZIONE
SC00405	1547919.073	5005859.277	64.148	36		X	FOSSO (PIANO SCORR.)
SC00406	1547919.992	5005859.681	64.762	35		X	FOSSO (SOMMITA')
SC00407	1547923.241	5005853.901	64.665	35		X	FOSSO (SOMMITA')
SC00408	1547922.525	5005853.669	63.955	36		X	FOSSO (PIANO SCORR.)
SC00409	1547911.912	5005872.198	64.366	36		X	FOSSO (PIANO SCORR.)
SC00410	1547911.311	5005872.036	64.637	35		X	FOSSO (SOMMITA')
SC00411	1547912.568	5005872.816	64.790	35		X	FOSSO (SOMMITA')
SC00412	1547905.693	5005883.537	64.492	36		X	FOSSO (PIANO SCORR.)
SC00413	1547905.972	5005884.491	64.691	35		X	FOSSO (SOMMITA')
SC00414	1547904.892	5005883.812	64.661	35		X	FOSSO (SOMMITA')
SC00415	1547901.810	5005890.633	64.744	35		X	FOSSO (SOMMITA')
SC00416	1547902.187	5005887.709	64.715	86		X	STRADA (CIGLIO)
SC00417	1547900.411	5005886.725	64.734	86		X	STRADA (CIGLIO)
SC00418	1547920.347	5005905.258	64.715	20		X	PIANO CAMPAGNA
SC00419	1547920.314	5005924.607	64.842	20		X	PIANO CAMPAGNA
SC00420	1547919.029	5005940.663	64.793	20		X	PIANO CAMPAGNA
SC00421	1547921.247	5005966.218	64.845	20		X	PIANO CAMPAGNA
SC00422	1547921.413	5005995.825	64.930	20		X	PIANO CAMPAGNA
SC00423	1547923.548	5006028.279	64.964	20		X	PIANO CAMPAGNA
SC00424	1547922.163	5006052.172	65.106	20		X	PIANO CAMPAGNA
SC00425	1547922.770	5006073.594	65.264	20		X	PIANO CAMPAGNA
SC00426	1547922.870	5006096.504	65.396	20		X	PIANO CAMPAGNA
SC00427	1547922.835	5006122.446	65.423	20		X	PIANO CAMPAGNA
SC00428	1547922.495	5006139.999	65.479	20		X	PIANO CAMPAGNA
SC00429	1547911.383	5006144.495	65.708	35		X	FOSSO (SOMMITA')
SC00430	1547911.170	5006145.207	64.399	36		X	FOSSO (PIANO SCORR.)
SC00431	1547924.258	5006146.815	64.385	36		X	FOSSO (PIANO SCORR.)
SC00432	1547924.436	5006146.090	65.655	35		X	FOSSO (SOMMITA')
SC00433	1547937.491	5006148.204	65.828	57		X	MANUFATTO (SOMMITA')
SC00434	1547937.665	5006147.590	65.844	57		X	MANUFATTO (SOMMITA')
SC00435	1547938.350	5006148.273	65.844	57		X	MANUFATTO (SOMMITA')
SC00436	1547939.480	5006147.430	65.862	57		X	MANUFATTO (SOMMITA')
SC00437	1547940.040	5006146.547	65.863	57		X	MANUFATTO (SOMMITA')
SC00438	1547940.331	5006145.872	65.862	57		X	MANUFATTO (SOMMITA')
SC00439	1547940.304	5006144.455	65.812	57		X	MANUFATTO (SOMMITA')
SC00440	1547941.011	5006142.197	65.601	57		X	MANUFATTO (SOMMITA')
SC00441	1547940.945	5006146.934	65.831	57		X	MANUFATTO (SOMMITA')
SC00442	1547941.108	5006148.030	65.836	57		X	MANUFATTO (SOMMITA')
SC00443	1547940.692	5006146.446	64.182	36		X	FOSSO (PIANO SCORR.)
SC00444	1547946.652	5006149.254	65.850	35		X	FOSSO (SOMMITA')
SC00445	1547951.437	5006151.942	65.858	35		X	FOSSO (SOMMITA')
SC00446	1547952.669	5006153.264	65.862	35		X	FOSSO (SOMMITA')
SC00447	1547950.063	5006156.357	65.674	35		X	FOSSO (SOMMITA')
SC00448	1547934.796	5006151.844	66.096	35		X	FOSSO (SOMMITA')
SC00449	1547934.964	5006151.070	64.528	36		X	FOSSO (PIANO SCORR.)
SC00450	1547940.031	5006151.392	64.417	36		X	FOSSO (PIANO SCORR.)
SC00451	1547940.358	5006152.010	65.619	35		X	FOSSO (SOMMITA')
SC00452	1547914.013	5006149.549	65.618	35		X	FOSSO (SOMMITA')
SC00453	1547913.929	5006148.689	64.534	36		X	FOSSO (PIANO SCORR.)
SC00454	1547941.122	5006138.175	65.792	96		X	ALBERO (ASSE)
SC00455	1547945.072	5006125.674	65.633	35		X	FOSSO (SOMMITA')

NOME PUNTO	X	Y	Z	CODICE1	CODICE2	INT.	DESCRIZIONE
SC00456	1547950.160	5006110.212	65.479	35		X	FOSSO (SOMMITA')
SC00457	1547950.816	5006110.662	64.194	36		X	FOSSO (PIANO SCORR.)
SC00458	1547956.801	5006092.228	64.200	36		X	FOSSO (PIANO SCORR.)
SC00459	1547955.737	5006091.972	65.443	35		X	FOSSO (SOMMITA')
SC00460	1547962.355	5006070.379	65.350	35		X	FOSSO (SOMMITA')
SC00461	1547963.435	5006070.778	64.273	36		X	FOSSO (PIANO SCORR.)
SC00462	1547968.888	5006053.365	64.048	36		X	FOSSO (PIANO SCORR.)
SC00463	1547968.312	5006053.198	65.188	35		X	FOSSO (SOMMITA')
SC00464	1547974.559	5006031.371	65.129	35		X	FOSSO (SOMMITA')
SC00465	1547975.394	5006031.772	63.955	36		X	FOSSO (PIANO SCORR.)
SC00466	1547980.910	5006013.486	63.999	36		X	FOSSO (PIANO SCORR.)
SC00467	1547979.990	5006013.174	65.168	35		X	FOSSO (SOMMITA')
SC00482	1547869.004	5005794.160	63.772	35		X	FOSSO (SOMMITA')
SC00483	1547870.280	5005794.545	62.833	36		X	FOSSO (PIANO SCORR.)
SC00484	1547871.984	5005795.157	63.832	35		X	FOSSO (SOMMITA')
SC00485	1547879.499	5005769.379	63.809	35		X	FOSSO (SOMMITA')
SC00486	1547877.373	5005768.857	62.568	36		X	FOSSO (PIANO SCORR.)
SC00487	1547876.139	5005768.345	63.454	35		X	FOSSO (SOMMITA')
SC00488	1547887.632	5005742.581	63.884	35		X	FOSSO (SOMMITA')
SC00489	1547885.358	5005740.998	62.463	36		X	FOSSO (PIANO SCORR.)
SC00490	1547884.006	5005740.316	63.311	35		X	FOSSO (SOMMITA')
SC00491	1547893.328	5005732.033	63.791	35		X	FOSSO (SOMMITA')
SC00492	1547890.078	5005730.517	63.726	35		X	FOSSO (SOMMITA')
SC00493	1547904.975	5005709.390	63.919	35		X	FOSSO (SOMMITA')
SC00494	1547903.008	5005708.301	62.127	36		X	FOSSO (PIANO SCORR.)
SC00495	1547901.245	5005707.755	63.479	35		X	FOSSO (SOMMITA')
SC00496	1547922.212	5005675.573	63.737	35		X	FOSSO (SOMMITA')
SC00497	1547920.211	5005674.352	61.803	36		X	FOSSO (PIANO SCORR.)
SC00498	1547918.436	5005673.461	63.015	35		X	FOSSO (SOMMITA')
SC00499	1547931.583	5005650.198	62.496	35		X	FOSSO (SOMMITA')
SC00500	1547929.860	5005649.527	62.506	35		X	FOSSO (SOMMITA')
SC00501	1547930.828	5005649.793	62.277	35		X	FOSSO (SOMMITA')
SC00502	1547930.440	5005650.454	61.687	36		X	FOSSO (PIANO SCORR.)
SC00520	1547914.787	5005702.080	63.553	20		X	PIANO CAMPAGNA
SC00521	1547906.240	5005720.048	63.732	20		X	PIANO CAMPAGNA
SC00522	1547893.353	5005745.155	63.636	20		X	PIANO CAMPAGNA
SC00523	1547885.179	5005772.024	63.640	20		X	PIANO CAMPAGNA
SC00524	1547878.428	5005796.788	63.562	20		X	PIANO CAMPAGNA
SC00525	1547871.539	5005816.673	63.888	20		X	PIANO CAMPAGNA
SC00526	1548011.447	5006227.589	74.285	66			PONTE (SOMM. PILA)
SC00527	1548010.061	5006244.118	74.292	66			PONTE (SOMM. PILA)
SC00528	1547998.347	5006255.132	74.036	66			PONTE (SOMM. PILA)
SC00529	1547999.800	5006238.532	74.362	66			PONTE (SOMM. PILA)
SC00531	1547932.437	5006180.264	64.532	20		X	PIANO CAMPAGNA
SC00532	1547910.925	5006176.191	64.553	20		X	PIANO CAMPAGNA
SC00533	1547874.344	5006172.240	64.587	20		X	PIANO CAMPAGNA
SC00534	1547860.003	5006170.804	64.714	20		X	PIANO CAMPAGNA
SC00535	1547860.867	5006157.980	64.769	20		X	PIANO CAMPAGNA
SC00536	1547879.967	5006160.612	64.741	20		X	PIANO CAMPAGNA
SC00537	1547900.727	5006163.749	64.672	20		X	PIANO CAMPAGNA
SC00538	1547921.937	5006167.170	64.566	20		X	PIANO CAMPAGNA

NOME PUNTO	X	Y	Z	CODICE1	CODICE2	INT.	DESCRIZIONE
SC00539	1547937.939	5006169.838	64.550	20		X	PIANO CAMPAGNA
SC00540	1547943.026	5006162.990	64.596	20		X	PIANO CAMPAGNA
SC00541	1547933.050	5006157.749	64.676	20		X	PIANO CAMPAGNA
SC00542	1547924.482	5006154.392	64.718	20		X	PIANO CAMPAGNA
SC00543	1547914.167	5006152.753	64.755	20		X	PIANO CAMPAGNA
SC00544	1547902.182	5006150.883	64.807	20		X	PIANO CAMPAGNA
SC00545	1547887.358	5006149.244	64.788	20		X	PIANO CAMPAGNA
SC00546	1547872.588	5006147.145	64.663	20		X	PIANO CAMPAGNA
SC00550	1548224.350	5004785.681	65.554	20		X	PIANO CAMPAGNA
SC00551	1548213.834	5004783.341	65.333	20		X	PIANO CAMPAGNA
SC00552	1548202.380	5004779.762	65.423	20		X	PIANO CAMPAGNA
SC00553	1548189.187	5004776.098	65.422	20		X	PIANO CAMPAGNA
SC00554	1548176.749	5004773.994	65.398	20		X	PIANO CAMPAGNA
SC00555	1548162.988	5004770.643	65.321	20		X	PIANO CAMPAGNA
SC00556	1548160.000	5004762.960	65.454	20		X	PIANO CAMPAGNA
SC00557	1548153.174	5004758.337	65.522	21			SPIGOLO-CASA-PUNTI
SC00558	1548149.751	5004762.493	65.662	21			SPIGOLO-CASA-PUNTI
SC00559	1548153.530	5004759.214	65.488	35		X	FOSSO (SOMMITA')
SC00560	1548154.643	5004759.246	65.672	35		X	FOSSO (SOMMITA')
SC00561	1548155.002	5004756.974	65.272	36		X	FOSSO (PIANO SCORR.)
SC00562	1548160.258	5004752.043	65.546	35		X	FOSSO (SOMMITA')
SC00563	1548161.227	5004751.641	65.550	35		X	FOSSO (SOMMITA')
SC00564	1548162.436	5004752.030	65.475	35		X	FOSSO (SOMMITA')
SC00565	1548162.584	5004750.824	64.788	36		X	FOSSO (PIANO SCORR.)
SC00566	1548145.810	5004769.132	65.581	3		X	PIEDE-SOMMITA-PUNTI
SC00567	1548143.537	5004767.603	66.717	2		X	ARGINE-SOMMITA-PUNTI
SC00568	1548135.818	5004777.414	66.998	2		X	ARGINE-SOMMITA-PUNTI
SC00569	1548137.573	5004778.634	65.628	3		X	PIEDE-SOMMITA-PUNTI
SC00570	1548132.708	5004785.347	65.688	3		X	PIEDE-SOMMITA-PUNTI
SC00571	1548129.903	5004786.384	67.362	2		X	ARGINE-SOMMITA-PUNTI
SC00572	1548130.472	5004784.515	67.089	2		X	ARGINE-SOMMITA-PUNTI
SC00573	1548131.461	5004789.352	67.541	2		X	ARGINE-SOMMITA-PUNTI
SC00574	1548124.998	5004792.940	67.506	78		X	RECINZ. (PIEDE MURO)
SC00575	1548137.233	5004791.628	66.946	2		X	ARGINE-SOMMITA-PUNTI
SC00576	1548138.425	5004789.468	65.562	3		X	PIEDE-SOMMITA-PUNTI
SC00577	1548154.120	5004795.333	65.657	3		X	PIEDE-SOMMITA-PUNTI
SC00578	1548153.112	5004796.807	66.577	2		X	ARGINE-SOMMITA-PUNTI
SC00579	1548154.698	5004808.934	66.821	2		X	ARGINE-SOMMITA-PUNTI
SC00580	1548157.665	5004820.005	66.598	2		X	ARGINE-SOMMITA-PUNTI
SC00581	1548158.501	5004823.808	66.610	2		X	ARGINE-SOMMITA-PUNTI
SC00582	1548221.526	5004795.260	65.286	20		X	PIANO CAMPAGNA
SC00583	1548211.029	5004790.684	65.331	20		X	PIANO CAMPAGNA
SC00584	1548196.060	5004786.677	65.419	20		X	PIANO CAMPAGNA
SC00585	1548179.933	5004783.159	65.416	20		X	PIANO CAMPAGNA
SC00586	1548164.405	5004778.289	65.404	20		X	PIANO CAMPAGNA
SC00587	1548164.407	5004790.245	65.575	20		X	PIANO CAMPAGNA
SC00588	1548177.608	5004792.698	65.449	20		X	PIANO CAMPAGNA
SC00589	1548192.488	5004795.683	65.411	20		X	PIANO CAMPAGNA
SC00590	1548206.540	5004799.908	65.781	20		X	PIANO CAMPAGNA
SC00591	1548204.354	5004815.399	65.859	20		X	PIANO CAMPAGNA
SC00592	1548195.177	5004817.566	65.431	20		X	PIANO CAMPAGNA

NOME PUNTO	X	Y	Z	CODICE1	CODICE2	INT.	DESCRIZIONE
SC00593	1548183.133	5004820.144	65.395	20		X	PIANO CAMPAGNA
SC00594	1548168.795	5004824.603	65.415	20		X	PIANO CAMPAGNA
SC00595	1548161.698	5004825.973	65.473	3		X	PIEDE-SOMMITA-PUNTI
SC00596	1548160.850	5004829.336	65.312	3		X	PIEDE-SOMMITA-PUNTI
SC00597	1548157.161	5004831.351	65.285	3		X	PIEDE-SOMMITA-PUNTI
SC00598	1548148.647	5004832.623	65.400	3		X	PIEDE-SOMMITA-PUNTI
SC00599	1548136.836	5004834.355	65.255	3		X	PIEDE-SOMMITA-PUNTI
SC00600	1548126.193	5004835.999	65.320	3		X	PIEDE-SOMMITA-PUNTI
SC00601	1548113.746	5004838.150	65.331	3		X	PIEDE-SOMMITA-PUNTI
SC00602	1548102.374	5004840.303	65.620	3		X	PIEDE-SOMMITA-PUNTI
SC00603	1548088.866	5004843.192	66.027	3		X	PIEDE-SOMMITA-PUNTI
SC00604	1548088.852	5004843.199	66.028	2		X	ARGINE-SOMMITA-PUNTI
SC00605	1548088.166	5004837.317	66.454	21			SPIGOLO-CASA-PUNTI
SC00606	1548098.416	5004854.283	65.440	20		X	PIANO CAMPAGNA
SC00607	1548116.563	5004848.754	65.369	20		X	PIANO CAMPAGNA
SC00608	1548130.353	5004845.997	65.391	20		X	PIANO CAMPAGNA
SC00609	1548143.969	5004843.600	65.325	20		X	PIANO CAMPAGNA
SC00610	1548159.657	5004840.964	65.444	20		X	PIANO CAMPAGNA
SC00611	1548175.732	5004835.750	65.434	20		X	PIANO CAMPAGNA
SC00612	1548157.632	5004812.004	65.638	3		X	PIEDE-SOMMITA-PUNTI
SC00613	1548154.915	5004811.259	66.767	2		X	ARGINE-SOMMITA-PUNTI
SC00615	1548158.593	5004827.751	66.460	2		X	ARGINE-SOMMITA-PUNTI
SC00616	1548152.613	5004829.528	66.759	2		X	ARGINE-SOMMITA-PUNTI
SC00617	1548140.382	5004830.903	66.765	2		X	ARGINE-SOMMITA-PUNTI
SC00618	1548128.956	5004832.755	66.879	2		X	ARGINE-SOMMITA-PUNTI
SC00619	1548114.668	5004835.099	66.853	2		X	ARGINE-SOMMITA-PUNTI
SC00620	1548103.886	5004837.124	66.895	2		X	ARGINE-SOMMITA-PUNTI
SC00621	1548105.592	5004831.433	67.199	20		X	PIANO CAMPAGNA
SC00622	1548113.325	5004822.215	67.320	20		X	PIANO CAMPAGNA
SC00623	1548119.475	5004813.825	67.409	20		X	PIANO CAMPAGNA
SC00624	1548127.163	5004801.890	67.475	20		X	PIANO CAMPAGNA
SC00625	1548141.449	5004806.705	67.192	20		X	PIANO CAMPAGNA
SC00626	1548135.858	5004815.427	67.229	20		X	PIANO CAMPAGNA
SC00627	1548129.270	5004824.090	67.145	20		X	PIANO CAMPAGNA
SC00628	1548141.212	5004824.079	67.022	20		X	PIANO CAMPAGNA
SC00629	1548146.411	5004814.461	67.088	20		X	PIANO CAMPAGNA
SC00630	1548148.141	5004805.661	67.151	20		X	PIANO CAMPAGNA
SC00631	1548179.168	5004756.737	65.600	35		X	FOSSO (SOMMITA')
SC00632	1548179.491	5004755.888	64.789	36		X	FOSSO (PIANO SCORR.)
SC00633	1548196.652	5004760.750	64.640	36		X	FOSSO (PIANO SCORR.)
SC00634	1548196.258	5004761.645	65.668	35		X	FOSSO (SOMMITA')
SC00635	1548197.531	5004759.752	65.628	35		X	FOSSO (SOMMITA')
SC00636	1548179.931	5004754.744	65.603	35		X	FOSSO (SOMMITA')
SC00637	1548163.905	5004750.126	65.460	35		X	FOSSO (SOMMITA')
SC00638	1548163.286	5004749.205	65.501	35		X	FOSSO (SOMMITA')
SC00639	1548164.003	5004747.884	65.506	35		X	FOSSO (SOMMITA')
SC00640	1548176.414	5004733.557	65.547	35		X	FOSSO (SOMMITA')
SC00641	1548175.682	5004733.073	64.929	36		X	FOSSO (PIANO SCORR.)
SC00642	1548187.974	5004719.852	65.432	35		X	FOSSO (SOMMITA')
SC00643	1548194.047	5004712.277	65.436	35		X	FOSSO (SOMMITA')
SC00644	1548193.345	5004708.902	65.442	35		X	FOSSO (SOMMITA')

NOME PUNTO	X	Y	Z	CODICE1	CODICE2	INT.	DESCRIZIONE
SC00645	1548193.110	5004711.043	65.227	36		X	FOSSO (PIANO SCORR.)
SC00646	1548190.929	5004710.937	66.278	35		X	FOSSO (SOMMITA')
SC00647	1548188.960	5004712.261	66.747	21			SPIGOLO-CASA-PUNTI
SC00648	1548184.546	5004734.866	65.441	20		X	PIANO CAMPAGNA
SC00649	1548200.727	5004742.837	65.491	20		X	PIANO CAMPAGNA
SC00650	1548218.567	5004749.626	65.525	20		X	PIANO CAMPAGNA
SC00651	1548230.248	5004753.456	65.662	20		X	PIANO CAMPAGNA
SC00652	1548237.052	5004743.908	65.667	20		X	PIANO CAMPAGNA
SC00653	1548227.018	5004736.353	65.526	20		X	PIANO CAMPAGNA
SC00654	1548216.959	5004729.174	65.529	20		X	PIANO CAMPAGNA
SC00655	1548207.601	5004721.940	65.480	20		X	PIANO CAMPAGNA
SC00656	1548198.551	5004714.604	65.402	20		X	PIANO CAMPAGNA
SC00657	1548188.999	5004699.296	65.411	20		X	PIANO CAMPAGNA
SC00658	1548194.443	5004688.880	65.402	20		X	PIANO CAMPAGNA
SC00659	1548177.853	5004684.247	65.492	3		X	PIEDE-SOMMITA'-PUNTI
SC00660	1548186.396	5004672.901	65.558	3		X	PIEDE-SOMMITA'-PUNTI
SC00661	1548196.206	5004661.348	65.538	3		X	PIEDE-SOMMITA'-PUNTI
SC00662	1548202.530	5004654.655	65.553	3		X	PIEDE-SOMMITA'-PUNTI
SC00663	1548208.049	5004654.790	65.408	3		X	PIEDE-SOMMITA'-PUNTI
SC00664	1548218.703	5004660.276	65.304	3		X	PIEDE-SOMMITA'-PUNTI
SC00665	1548235.378	5004667.908	65.265	3		X	PIEDE-SOMMITA'-PUNTI
SC00666	1548252.740	5004674.397	65.286	3		X	PIEDE-SOMMITA'-PUNTI
SC00667	1548268.799	5004679.681	65.432	3		X	PIEDE-SOMMITA'-PUNTI
SC00668	1548270.332	5004683.874	65.539	3		X	PIEDE-SOMMITA'-PUNTI
SC00669	1548270.340	5004683.862	65.541	2		X	ARGINE-SOMMITA'-PUNTI
SC00671	1548262.177	5004674.760	66.395	2		X	ARGINE-SOMMITA'-PUNTI
SC00672	1548249.543	5004670.385	66.556	2		X	ARGINE-SOMMITA'-PUNTI
SC00673	1548239.491	5004666.625	66.708	2		X	ARGINE-SOMMITA'-PUNTI
SC00674	1548225.235	5004660.297	66.798	2		X	ARGINE-SOMMITA'-PUNTI
SC00675	1548214.075	5004654.771	66.944	2		X	ARGINE-SOMMITA'-PUNTI
SC00676	1548206.397	5004651.795	66.855	2		X	ARGINE-SOMMITA'-PUNTI
SC00677	1548202.441	5004652.526	66.824	2		X	ARGINE-SOMMITA'-PUNTI
SC00678	1548198.502	5004655.439	66.864	2		X	ARGINE-SOMMITA'-PUNTI
SC00679	1548192.931	5004661.931	66.937	2		X	ARGINE-SOMMITA'-PUNTI
SC00680	1548193.082	5004660.481	67.105	86		X	STRADA (CIGLIO)
SC00681	1548198.579	5004654.006	66.994	86		X	STRADA (CIGLIO)
SC00682	1548202.975	5004651.630	66.978	86		X	STRADA (CIGLIO)
SC00683	1548209.074	5004651.513	67.053	86		X	STRADA (CIGLIO)
SC00684	1548220.795	5004657.477	66.928	86		X	STRADA (CIGLIO)
SC00685	1548234.121	5004663.599	66.806	86		X	STRADA (CIGLIO)
SC00686	1548246.477	5004668.621	66.649	86		X	STRADA (CIGLIO)
SC00687	1548261.198	5004673.693	66.493	86		X	STRADA (CIGLIO)
SC00688	1548273.391	5004677.357	66.316	86		X	STRADA (CIGLIO)
SC00689	1548284.349	5004680.879	65.971	86		X	STRADA (CIGLIO)
SC00690	1548283.192	5004681.521	65.803	60			MURO (SOMMITA')
SC00691	1548283.212	5004682.555	65.793	60			MURO (SOMMITA')
SC00692	1548283.152	5004683.383	65.768	60			MURO (SOMMITA')
SC00693	1548282.710	5004684.112	65.699	60			MURO (SOMMITA')
SC00694	1548282.402	5004683.947	65.656	60			MURO (SOMMITA')
SC00695	1548283.594	5004684.541	65.722	60			MURO (SOMMITA')
SC00696	1548283.239	5004684.444	65.674	60			MURO (SOMMITA')

NOME PUNTO	X	Y	Z	CODICE1	CODICE2	INT.	DESCRIZIONE
SC00697	1548283.687	5004683.528	65.759	60			MURO (SOMMITA')
SC00698	1548284.585	5004682.671	65.784	60			MURO (SOMMITA')
SC00699	1548284.340	5004681.743	65.671	60			MURO (SOMMITA')
SC00700	1548284.048	5004683.157	64.574	36		X	FOSSO (PIANO SCORR.)
SC00701	1548284.089	5004685.418	65.500	35		X	FOSSO (SOMMITA')
SC00702	1548281.547	5004683.431	65.555	35		X	FOSSO (SOMMITA')
SC00703	1548269.543	5004697.051	65.669	20		X	PIANO CAMPAGNA
SC00704	1548256.740	5004690.910	65.452	20		X	PIANO CAMPAGNA
SC00705	1548242.025	5004684.117	65.470	20		X	PIANO CAMPAGNA
SC00706	1548230.251	5004679.099	65.459	20		X	PIANO CAMPAGNA
SC00707	1548214.680	5004671.651	65.435	20		X	PIANO CAMPAGNA
SC00708	1548201.776	5004687.452	65.409	20		X	PIANO CAMPAGNA
SC00709	1548214.565	5004699.307	65.466	20		X	PIANO CAMPAGNA
SC00710	1548227.437	5004708.729	65.538	20		X	PIANO CAMPAGNA
SC00711	1548242.622	5004718.614	65.531	20		X	PIANO CAMPAGNA
SC00712	1548251.673	5004724.296	65.647	20		X	PIANO CAMPAGNA
SC00713	1548247.080	5004739.572	65.787	35		X	FOSSO (SOMMITA')
SC00714	1548247.947	5004740.497	64.296	36		X	FOSSO (PIANO SCORR.)
SC00715	1548229.927	5004766.565	65.512	35		X	FOSSO (SOMMITA')
SC00716	1548227.543	5004773.785	65.449	35		X	FOSSO (SOMMITA')
SC00717	1548306.241	5004929.681	68.986	21			SPIGOLO-CASA-PUNTI
SC00718	1548316.784	5004928.705	68.437	21			SPIGOLO-CASA-PUNTI
SC00719	1548250.434	5005015.741	68.058	21			SPIGOLO-CASA-PUNTI
SC00720	1548238.370	5005017.492	66.797	21			SPIGOLO-CASA-PUNTI
SC00721	1548173.141	5004730.535	73.951	21			SPIGOLO-CASA-PUNTI
SC00722	1548153.976	5004714.713	73.931	21			SPIGOLO-CASA-PUNTI
SC00723	1548208.623	5004646.095	66.950	86		X	STRADA (CIGLIO)
SC00724	1548210.435	5004647.707	66.990	86		X	STRADA (CIGLIO)
SC00725	1548219.334	5004652.740	66.969	86		X	STRADA (CIGLIO)
SC00726	1548230.046	5004657.969	66.817	86		X	STRADA (CIGLIO)
SC00727	1548239.426	5004662.060	66.705	86		X	STRADA (CIGLIO)
SC00728	1548248.894	5004665.780	66.620	86		X	STRADA (CIGLIO)
SC00729	1548258.143	5004668.899	66.537	86		X	STRADA (CIGLIO)
SC00730	1548267.126	5004671.710	66.392	86		X	STRADA (CIGLIO)
SC00731	1548275.999	5004674.414	66.203	86		X	STRADA (CIGLIO)
SC00732	1548276.062	5004674.263	66.176	35		X	FOSSO (SOMMITA')
SC00733	1548267.022	5004671.459	66.355	35		X	FOSSO (SOMMITA')
SC00734	1548258.045	5004668.618	66.561	35		X	FOSSO (SOMMITA')
SC00735	1548249.016	5004665.447	66.650	35		X	FOSSO (SOMMITA')
SC00736	1548230.695	5004657.756	66.802	35		X	FOSSO (SOMMITA')
SC00737	1548222.533	5004653.721	66.881	35		X	FOSSO (SOMMITA')
SC00738	1548213.304	5004648.774	67.004	35		X	FOSSO (SOMMITA')
SC00739	1548210.833	5004646.488	66.784	35		X	FOSSO (SOMMITA')
SC00740	1548209.987	5004644.597	66.340	35		X	FOSSO (SOMMITA')
SC00741	1548211.553	5004642.147	66.200	35		X	FOSSO (SOMMITA')
SC00742	1548211.109	5004643.308	64.721	36		X	FOSSO (PIANO SCORR.)
SC00743	1548206.335	5004640.894	64.705	36		X	FOSSO (PIANO SCORR.)
SC00744	1548205.712	5004642.572	66.494	35		X	FOSSO (SOMMITA')
SC00745	1548207.545	5004639.962	66.178	35		X	FOSSO (SOMMITA')
SC00746	1548204.131	5004637.117	66.138	35		X	FOSSO (SOMMITA')
SC00747	1548201.217	5004633.899	65.982	35		X	FOSSO (SOMMITA')



NOME PUNTO	X	Y	Z	CODICE1	CODICE2	INT.	DESCRIZIONE
SC00748	1548199.752	5004634.561	64.713	36		X	FOSSO (PIANO SCORR.)
SC00749	1548197.770	5004626.506	65.989	35		X	FOSSO (SOMMITA')
SC00750	1548195.414	5004617.872	65.941	35		X	FOSSO (SOMMITA')
SC00751	1548193.558	5004618.244	64.720	36		X	FOSSO (PIANO SCORR.)
SC00752	1548193.469	5004609.534	65.827	35		X	FOSSO (SOMMITA')
SC00753	1548191.789	5004599.748	66.005	35		X	FOSSO (SOMMITA')
SC00754	1548190.038	5004591.512	65.870	35		X	FOSSO (SOMMITA')
SC00755	1548188.402	5004591.669	64.814	36		X	FOSSO (PIANO SCORR.)
SC00756	1548197.820	5004588.845	65.839	20		X	PIANO CAMPAGNA
SC00757	1548200.690	5004602.223	65.869	20		X	PIANO CAMPAGNA
SC00758	1548203.090	5004612.897	65.860	20		X	PIANO CAMPAGNA
SC00759	1548205.402	5004621.748	65.804	20		X	PIANO CAMPAGNA
SC00760	1548210.128	5004630.783	65.884	20		X	PIANO CAMPAGNA
SC00761	1548217.564	5004623.627	65.835	20		X	PIANO CAMPAGNA
SC00762	1548213.306	5004612.198	65.773	20		X	PIANO CAMPAGNA
SC00763	1548211.788	5004600.806	65.782	20		X	PIANO CAMPAGNA
SC00764	1548210.062	5004592.404	65.792	20		X	PIANO CAMPAGNA
SC00765	1548220.445	5004596.283	65.792	20		X	PIANO CAMPAGNA
SC00766	1548223.155	5004606.570	65.755	20		X	PIANO CAMPAGNA
SC00767	1548227.046	5004612.554	65.831	20		X	PIANO CAMPAGNA
SC00768	1548234.680	5004603.206	65.868	20		X	PIANO CAMPAGNA
SC00769	1548230.321	5004596.347	65.814	20		X	PIANO CAMPAGNA
SC00770	1548240.298	5004608.600	65.958	86		X	STRADA (CIGLIO)
SC00771	1548242.114	5004610.417	66.045	86		X	STRADA (CIGLIO)
SC00772	1548234.972	5004617.500	66.033	86		X	STRADA (CIGLIO)
SC00773	1548233.263	5004615.596	65.989	86		X	STRADA (CIGLIO)
SC00774	1548225.644	5004623.301	66.054	86		X	STRADA (CIGLIO)
SC00775	1548227.083	5004625.082	66.073	86		X	STRADA (CIGLIO)
SC00776	1548218.943	5004633.181	66.175	86		X	STRADA (CIGLIO)
SC00777	1548217.213	5004631.688	66.144	86		X	STRADA (CIGLIO)
SC00778	1548212.617	5004639.745	66.355	86		X	STRADA (CIGLIO)
SC00779	1548210.774	5004638.374	66.318	86		X	STRADA (CIGLIO)
SC00780	1548206.958	5004642.402	66.663	86		X	STRADA (CIGLIO)
SC00781	1548209.353	5004644.286	66.660	86		X	STRADA (CIGLIO)
SC00782	1548203.281	5004642.899	66.986	86		X	STRADA (CIGLIO)
SC00783	1548200.128	5004639.721	66.970	86		X	STRADA (CIGLIO)
SC00784	1548200.703	5004639.073	66.882	35		X	FOSSO (SOMMITA')
SC00785	1548197.318	5004634.702	67.011	35		X	FOSSO (SOMMITA')
SC00786	1548196.735	5004634.461	66.949	86		X	STRADA (CIGLIO)
SC00787	1548193.008	5004626.414	66.998	86		X	STRADA (CIGLIO)
SC00788	1548193.844	5004626.146	66.932	35		X	FOSSO (SOMMITA')
SC00789	1548191.600	5004619.484	67.002	35		X	FOSSO (SOMMITA')
SC00790	1548190.976	5004619.642	67.058	86		X	STRADA (CIGLIO)
SC00791	1548188.550	5004608.193	67.053	86		X	STRADA (CIGLIO)
SC00792	1548189.112	5004608.163	67.019	35		X	FOSSO (SOMMITA')
SC00793	1548187.058	5004596.976	67.142	35		X	FOSSO (SOMMITA')
SC00794	1548186.407	5004596.446	67.067	86		X	STRADA (CIGLIO)
SC00795	1548182.971	5004597.381	67.028	86		X	STRADA (CIGLIO)
SC00796	1548182.012	5004597.562	66.880	35		X	FOSSO (SOMMITA')
SC00797	1548184.523	5004609.605	67.002	35		X	FOSSO (SOMMITA')
SC00798	1548185.281	5004609.341	67.054	86		X	STRADA (CIGLIO)

NOME PUNTO	X	Y	Z	CODICE1	CODICE2	INT.	DESCRIZIONE
SC00799	1548186.205	5004615.112	67.086	86		X	STRADA (CIGLIO)
SC00800	1548185.887	5004615.378	67.081	35		X	FOSSO (SOMMITA')
SC00801	1548187.085	5004621.652	67.000	35		X	FOSSO (SOMMITA')
SC00802	1548187.794	5004621.532	67.095	86		X	STRADA (CIGLIO)
SC00803	1548189.022	5004626.786	67.123	86		X	STRADA (CIGLIO)
SC00804	1548188.418	5004626.981	67.082	35		X	FOSSO (SOMMITA')
SC00805	1548189.780	5004631.752	67.039	35		X	FOSSO (SOMMITA')
SC00806	1548190.509	5004631.513	67.129	86		X	STRADA (CIGLIO)
SC00807	1548192.543	5004636.685	67.152	86		X	STRADA (CIGLIO)
SC00808	1548191.934	5004636.940	67.105	35		X	FOSSO (SOMMITA')
SC00809	1548193.809	5004640.762	67.042	35		X	FOSSO (SOMMITA')
SC00810	1548194.321	5004640.666	67.072	86		X	STRADA (CIGLIO)
SC00811	1548195.077	5004644.470	66.943	86		X	STRADA (CIGLIO)
SC00812	1548194.076	5004644.246	66.787	35		X	FOSSO (SOMMITA')
SC00813	1548194.110	5004649.428	66.830	35		X	FOSSO (SOMMITA')
SC00814	1548194.739	5004649.530	66.841	86		X	STRADA (CIGLIO)
SC00815	1548193.198	5004653.914	66.915	86		X	STRADA (CIGLIO)
SC00816	1548192.661	5004654.104	66.813	35		X	FOSSO (SOMMITA')
SC00817	1548188.815	5004659.971	66.991	35		X	FOSSO (SOMMITA')
SC00818	1548189.267	5004660.276	67.058	86		X	STRADA (CIGLIO)
SC00819	1548180.829	5004670.214	67.224	86		X	STRADA (CIGLIO)
SC00820	1548180.395	5004670.074	67.172	35		X	FOSSO (SOMMITA')
SC00821	1548183.318	5004672.840	67.093	35		X	FOSSO (SOMMITA')
SC00822	1548182.851	5004672.547	67.198	86		X	STRADA (CIGLIO)
SC00823	1548189.014	5004665.450	67.198	86		X	STRADA (CIGLIO)
SC00824	1548189.488	5004665.616	67.060	35		X	FOSSO (SOMMITA')
SC00825	1548192.092	5004653.936	66.402	57		X	MANUFATTO (SOMMITA')
SC00826	1548191.503	5004653.718	66.378	57		X	MANUFATTO (SOMMITA')
SC00827	1548191.531	5004653.507	66.402	57		X	MANUFATTO (SOMMITA')
SC00828	1548191.088	5004653.369	66.401	57		X	MANUFATTO (SOMMITA')
SC00829	1548191.022	5004653.586	66.345	57		X	MANUFATTO (SOMMITA')
SC00830	1548189.978	5004653.242	66.378	57		X	MANUFATTO (SOMMITA')
SC00831	1548190.579	5004653.705	65.408	36		X	FOSSO (PIANO SCORR.)
SC00832	1548191.540	5004654.164	65.453	36		X	FOSSO (PIANO SCORR.)
SC00833	1548189.429	5004654.456	66.148	35		X	FOSSO (SOMMITA')
SC00834	1548184.634	5004660.409	66.111	35		X	FOSSO (SOMMITA')
SC00835	1548185.032	5004660.738	65.413	36		X	FOSSO (PIANO SCORR.)
SC00836	1548185.487	5004661.128	65.356	36		X	FOSSO (PIANO SCORR.)
SC00837	1548181.169	5004664.107	66.165	35		X	FOSSO (SOMMITA')
SC00838	1548175.114	5004659.231	66.153	20		X	PIANO CAMPAGNA
SC00839	1548170.288	5004649.830	66.056	20		X	PIANO CAMPAGNA
SC00840	1548166.954	5004639.484	66.084	20		X	PIANO CAMPAGNA
SC00841	1548165.588	5004628.272	66.081	20		X	PIANO CAMPAGNA
SC00842	1548164.067	5004615.014	66.098	20		X	PIANO CAMPAGNA
SC00843	1548162.475	5004604.102	66.061	20		X	PIANO CAMPAGNA
SC00844	1548160.915	5004593.722	66.031	20		X	PIANO CAMPAGNA
SC00845	1548168.822	5004592.921	66.069	20		X	PIANO CAMPAGNA
SC00846	1548173.836	5004591.902	66.227	35		X	FOSSO (SOMMITA')
SC00847	1548174.462	5004591.761	65.566	36		X	FOSSO (PIANO SCORR.)
SC00848	1548175.313	5004591.609	66.079	35		X	FOSSO (SOMMITA')
SC00849	1548174.135	5004586.713	66.365	60			MURO (SOMMITA')

NOME PUNTO	X	Y	Z	CODICE1	CODICE2	INT.	DESCRIZIONE
SC00850	1548173.954	5004585.644	66.383	60			MURO (SOMMITA')
SC00851	1548173.701	5004584.832	66.129	35		X	FOSSO (SOMMITA')
SC00852	1548172.967	5004584.919	66.272	35		X	FOSSO (SOMMITA')
SC00853	1548172.527	5004585.468	66.074	35		X	FOSSO (SOMMITA')
SC00854	1548173.149	5004585.817	65.531	36		X	FOSSO (PIANO SCORR.)
SC00855	1548177.734	5004582.992	65.975	83		X	STRADA (PIEDE RIL.)
SC00856	1548171.037	5004598.909	66.336	20		X	PIANO CAMPAGNA
SC00857	1548172.822	5004607.487	66.127	20		X	PIANO CAMPAGNA
SC00858	1548176.977	5004606.988	66.230	35		X	FOSSO (SOMMITA')
SC00859	1548177.759	5004606.838	65.592	36		X	FOSSO (PIANO SCORR.)
SC00860	1548178.249	5004606.632	66.125	35		X	FOSSO (SOMMITA')
SC00861	1548181.446	5004606.518	66.018	35		X	FOSSO (SOMMITA')
SC00862	1548181.885	5004606.547	65.393	36		X	FOSSO (PIANO SCORR.)
SC00863	1548185.230	5004623.288	65.294	36		X	FOSSO (PIANO SCORR.)
SC00864	1548184.374	5004623.449	66.154	35		X	FOSSO (SOMMITA')
SC00865	1548181.633	5004624.101	66.036	35		X	FOSSO (SOMMITA')
SC00866	1548180.328	5004624.415	66.138	35		X	FOSSO (SOMMITA')
SC00867	1548181.010	5004624.343	65.616	36		X	FOSSO (PIANO SCORR.)
SC00868	1548183.961	5004635.299	65.650	36		X	FOSSO (PIANO SCORR.)
SC00869	1548183.345	5004635.447	66.187	35		X	FOSSO (SOMMITA')
SC00870	1548184.584	5004635.136	66.074	35		X	FOSSO (SOMMITA')
SC00871	1548177.944	5004638.352	66.015	20		X	PIANO CAMPAGNA
SC00872	1548184.798	5004649.352	66.108	20		X	PIANO CAMPAGNA
SC00873	1548190.006	5004648.359	66.303	20		X	PIANO CAMPAGNA
SC00874	1548188.155	5004645.113	66.087	35		X	FOSSO (SOMMITA')
SC00875	1548188.708	5004644.892	66.149	35		X	FOSSO (SOMMITA')
SC00876	1548189.385	5004644.463	66.159	35		X	FOSSO (SOMMITA')
SC00877	1548188.645	5004644.486	65.567	36		X	FOSSO (PIANO SCORR.)
SC00878	1548192.111	5004642.529	65.413	36		X	FOSSO (PIANO SCORR.)
SC00879	1548180.347	5004589.068	66.786	35		X	FOSSO (SOMMITA')
SC00880	1548178.480	5004589.289	65.918	35		X	FOSSO (SOMMITA')
SC00881	1548179.089	5004588.636	65.912	35		X	FOSSO (SOMMITA')
SC00882	1548179.194	5004589.706	65.674	36		X	FOSSO (PIANO SCORR.)
SC00883	1548179.142	5004576.526	67.057	86		X	STRADA (CIGLIO)
SC00884	1548182.463	5004575.915	67.056	86		X	STRADA (CIGLIO)
SC00885	1548178.150	5004552.638	66.979	86		X	STRADA (CIGLIO)
SC00886	1548174.708	5004553.210	66.962	86		X	STRADA (CIGLIO)
SC00887	1548169.246	5004524.561	66.827	86		X	STRADA (CIGLIO)
SC00888	1548172.878	5004523.791	66.826	86		X	STRADA (CIGLIO)
SC00889	1548173.570	5004523.755	66.786	35		X	FOSSO (SOMMITA')
SC00890	1548168.365	5004523.854	66.666	35		X	FOSSO (SOMMITA')
SC00891	1548167.056	5004524.014	66.000	83		X	STRADA (PIEDE RIL.)
SC00892	1548171.210	5004545.245	66.005	83		X	STRADA (PIEDE RIL.)
SC00893	1548172.401	5004544.994	66.778	35		X	FOSSO (SOMMITA')
SC00894	1548177.343	5004544.440	66.780	35		X	FOSSO (SOMMITA')
SC00895	1548182.398	5004571.279	66.943	35		X	FOSSO (SOMMITA')
SC00896	1548177.398	5004572.324	66.943	35		X	FOSSO (SOMMITA')
SC00897	1548176.374	5004572.466	65.975	83		X	STRADA (PIEDE RIL.)
SC00898	1548174.758	5004694.568	65.257	83		X	STRADA (PIEDE RIL.)
SC00899	1548172.296	5004691.803	65.487	83		X	STRADA (PIEDE RIL.)
SC00900	1548174.962	5004687.357	65.468	83		X	STRADA (PIEDE RIL.)

NOME PUNTO	X	Y	Z	CODICE1	CODICE2	INT.	DESCRIZIONE
SC00901	1548214.077	5004643.676	65.843	35		X	FOSSO (SOMMITA')
SC00902	1548221.697	5004648.539	65.833	35		X	FOSSO (SOMMITA')
SC00903	1548221.222	5004649.704	64.476	36		X	FOSSO (PIANO SCORR.)
SC00904	1548229.590	5004654.241	64.483	36		X	FOSSO (PIANO SCORR.)
SC00905	1548230.112	5004653.273	65.834	35		X	FOSSO (SOMMITA')
SC00906	1548239.417	5004657.311	65.605	35		X	FOSSO (SOMMITA')
SC00907	1548238.896	5004658.163	64.567	36		X	FOSSO (PIANO SCORR.)
SC00908	1548222.867	5004645.109	65.680	20		X	PIANO CAMPAGNA
SC00909	1548232.401	5004635.906	65.651	20		X	PIANO CAMPAGNA
SC00910	1548242.337	5004626.781	65.707	20		X	PIANO CAMPAGNA
SC00911	1548251.436	5004617.927	65.674	20		X	PIANO CAMPAGNA
SC00912	1548261.386	5004608.367	65.633	20		X	PIANO CAMPAGNA
SC00913	1548271.818	5004598.345	65.659	20		X	PIANO CAMPAGNA
SC00914	1548282.200	5004587.978	65.630	20		X	PIANO CAMPAGNA
SC00915	1548292.347	5004578.323	65.613	20		X	PIANO CAMPAGNA
SC00916	1548286.280	5004568.107	65.849	86		X	STRADA (CIGLIO)
SC00917	1548284.637	5004565.844	65.915	86		X	STRADA (CIGLIO)
SC00918	1548268.382	5004581.226	66.047	86		X	STRADA (CIGLIO)
SC00919	1548270.430	5004583.269	65.855	86		X	STRADA (CIGLIO)
SC00920	1548255.421	5004597.434	66.011	86		X	STRADA (CIGLIO)
SC00921	1548253.682	5004595.614	66.003	86		X	STRADA (CIGLIO)
SC00930	1548583.374	5004461.291	65.595	35		X	FOSSO (SOMMITA')
SC00931	1548580.744	5004461.849	65.660	35		X	FOSSO (SOMMITA')
SC00932	1548577.184	5004464.163	65.651	35		X	FOSSO (SOMMITA')
SC00933	1548575.532	5004467.530	65.660	35		X	FOSSO (SOMMITA')
SC00934	1548575.200	5004471.576	65.589	35		X	FOSSO (SOMMITA')
SC00935	1548574.919	5004472.547	65.693	57		X	MANUFATTO (SOMMITA')
SC00938	1548577.942	5004472.942	65.728	57		X	MANUFATTO (SOMMITA')
SC00939	1548577.074	5004473.070	64.577	36		X	FOSSO (PIANO SCORR.)
SC00940	1548576.127	5004472.855	64.466	36		X	FOSSO (PIANO SCORR.)
SC00941	1548574.564	5004476.149	65.495	35		X	FOSSO (SOMMITA')
SC00942	1548573.848	5004477.392	65.494	35		X	FOSSO (SOMMITA')
SC00943	1548572.166	5004477.842	65.539	35		X	FOSSO (SOMMITA')
SC00944	1548561.062	5004478.175	65.741	35		X	FOSSO (SOMMITA')
SC00945	1548550.099	5004479.069	65.817	35		X	FOSSO (SOMMITA')
SC00946	1548549.633	5004481.059	64.215	36		X	FOSSO (PIANO SCORR.)
SC00947	1548549.718	5004481.696	64.195	36		X	FOSSO (PIANO SCORR.)
SC00948	1548562.552	5004479.925	64.140	36		X	FOSSO (PIANO SCORR.)
SC00949	1548562.608	5004480.695	64.150	36		X	FOSSO (PIANO SCORR.)
SC00950	1548573.421	5004478.909	64.280	36		X	FOSSO (PIANO SCORR.)
SC00951	1548574.620	5004478.652	64.289	36		X	FOSSO (PIANO SCORR.)
SC00952	1548576.029	5004479.796	64.342	36		X	FOSSO (PIANO SCORR.)
SC00953	1548575.208	5004481.060	64.291	36		X	FOSSO (PIANO SCORR.)
SC00954	1548574.667	5004480.272	64.281	36		X	FOSSO (PIANO SCORR.)
SC00955	1548573.025	5004479.859	64.280	36		X	FOSSO (PIANO SCORR.)
SC00956	1548550.933	5004483.196	65.581	35		X	FOSSO (SOMMITA')
SC00957	1548560.596	5004482.143	65.459	35		X	FOSSO (SOMMITA')
SC00958	1548571.532	5004481.335	65.455	35		X	FOSSO (SOMMITA')
SC00959	1548573.945	5004481.601	65.384	35		X	FOSSO (SOMMITA')
SC00960	1548573.886	5004486.534	65.556	35		X	FOSSO (SOMMITA')
SC00961	1548573.115	5004497.052	65.458	35		X	FOSSO (SOMMITA')

NOME PUNTO	X	Y	Z	CODICE1	CODICE2	INT.	DESCRIZIONE
SC00962	1548569.094	5004505.601	65.198	20		X	PIANO CAMPAGNA
SC00963	1548569.438	5004495.238	65.289	20		X	PIANO CAMPAGNA
SC00964	1548566.382	5004488.718	65.166	20		X	PIANO CAMPAGNA
SC00965	1548557.183	5004486.357	65.232	20		X	PIANO CAMPAGNA
SC00966	1548558.292	5004495.872	65.041	20		X	PIANO CAMPAGNA
SC00967	1548558.307	5004506.935	65.008	20		X	PIANO CAMPAGNA
SC00968	1548549.070	5004506.269	65.048	20		X	PIANO CAMPAGNA
SC00969	1548549.885	5004495.809	65.050	20		X	PIANO CAMPAGNA
SC00970	1548550.539	5004487.358	65.238	20		X	PIANO CAMPAGNA
SC00971	1548551.150	5004472.873	65.492	20		X	PIANO CAMPAGNA
SC00972	1548552.062	5004460.127	65.409	20		X	PIANO CAMPAGNA
SC00973	1548552.870	5004440.258	65.455	20		X	PIANO CAMPAGNA
SC00974	1548554.058	5004426.012	65.407	20		X	PIANO CAMPAGNA
SC00975	1548555.201	5004410.540	65.410	20		X	PIANO CAMPAGNA
SC00976	1548567.956	5004411.157	65.427	20		X	PIANO CAMPAGNA
SC00977	1548567.274	5004423.609	65.394	20		X	PIANO CAMPAGNA
SC00978	1548566.593	5004436.823	65.392	20		X	PIANO CAMPAGNA
SC00979	1548565.993	5004451.445	65.400	20		X	PIANO CAMPAGNA
SC00980	1548565.524	5004468.642	65.445	20		X	PIANO CAMPAGNA
SC00981	1548577.853	5004457.448	65.552	20		X	PIANO CAMPAGNA
SC00982	1548590.282	5004457.009	65.516	20		X	PIANO CAMPAGNA
SC00983	1548603.508	5004457.656	65.544	20		X	PIANO CAMPAGNA
SC00984	1548603.301	5004461.914	65.732	35		X	FOSSO (SOMMITA')
SC00985	1548603.269	5004463.491	64.481	36		X	FOSSO (PIANO SCORR.)
SC00986	1548603.254	5004464.290	64.476	36		X	FOSSO (PIANO SCORR.)
SC00987	1548603.008	5004464.857	65.875	35		X	FOSSO (SOMMITA')
SC00988	1548615.018	5004464.456	64.428	36		X	FOSSO (PIANO SCORR.)
SC00989	1548615.049	5004465.155	64.436	36		X	FOSSO (PIANO SCORR.)
SC00990	1548615.117	5004463.178	65.662	35		X	FOSSO (SOMMITA')
SC00991	1548614.737	5004465.884	65.615	35		X	FOSSO (SOMMITA')
SC00992	1548627.379	5004466.902	65.934	35		X	FOSSO (SOMMITA')
SC00993	1548627.829	5004463.865	65.707	35		X	FOSSO (SOMMITA')
SC00994	1548615.413	5004457.997	65.475	20		X	PIANO CAMPAGNA
SC00995	1548630.231	5004458.460	65.492	20		X	PIANO CAMPAGNA
SC00996	1548641.635	5004459.769	65.699	20		X	PIANO CAMPAGNA
SC00997	1548641.032	5004452.724	65.585	18		X	BORDO NATUR. (PIEDE)
SC00998	1548641.694	5004439.554	65.553	18		X	BORDO NATUR. (PIEDE)
SC00999	1548642.325	5004428.730	65.593	18		X	BORDO NATUR. (PIEDE)
SC01000	1548643.234	5004411.974	65.523	18		X	BORDO NATUR. (PIEDE)
SC01001	1548644.789	5004411.661	66.147	17		X	BORDO NATUR. (SOMM.)
SC01002	1548643.903	5004425.955	66.111	17		X	BORDO NATUR. (SOMM.)
SC01003	1548643.166	5004437.277	66.018	17		X	BORDO NATUR. (SOMM.)
SC01004	1548642.665	5004451.123	66.124	17		X	BORDO NATUR. (SOMM.)
SC01005	1548644.533	5004464.145	65.988	35		X	FOSSO (SOMMITA')
SC01006	1548654.754	5004464.161	66.022	35		X	FOSSO (SOMMITA')
SC01007	1548654.473	5004467.381	65.623	35		X	FOSSO (SOMMITA')
SC01008	1548654.700	5004466.472	64.471	36		X	FOSSO (PIANO SCORR.)
SC01009	1548654.753	5004465.879	64.503	36		X	FOSSO (PIANO SCORR.)
SC01010	1548676.149	5004463.629	66.078	35		X	FOSSO (SOMMITA')
SC01011	1548690.568	5004463.550	66.070	35		X	FOSSO (SOMMITA')
SC01012	1548707.558	5004463.944	65.905	35		X	FOSSO (SOMMITA')

NOME PUNTO	X	Y	Z	CODICE1	CODICE2	INT.	DESCRIZIONE
SC01013	1548709.298	5004465.403	65.723	35		X	FOSSO (SOMMITA')
SC01014	1548707.976	5004467.084	65.826	35		X	FOSSO (SOMMITA')
SC01015	1548707.048	5004466.309	64.479	36		X	FOSSO (PIANO SCORR.)
SC01016	1548707.071	5004465.078	64.414	36		X	FOSSO (PIANO SCORR.)
SC01017	1548715.261	5004458.061	66.029	17		X	BORDO NATUR. (SOMM.)
SC01018	1548715.261	5004458.036	66.029	18		X	BORDO NATUR. (PIEDE)
SC01019	1548712.045	5004466.308	65.991	17		X	BORDO NATUR. (SOMM.)
SC01020	1548710.338	5004468.096	66.065	17		X	BORDO NATUR. (SOMM.)
SC01021	1548715.953	5004452.201	65.922	20		X	PIANO CAMPAGNA
SC01022	1548699.571	5004451.085	65.885	20		X	PIANO CAMPAGNA
SC01023	1548686.454	5004450.115	66.005	20		X	PIANO CAMPAGNA
SC01024	1548672.552	5004449.591	65.922	20		X	PIANO CAMPAGNA
SC01025	1548657.961	5004449.080	65.949	20		X	PIANO CAMPAGNA
SC01026	1548658.935	5004432.872	65.920	20		X	PIANO CAMPAGNA
SC01027	1548672.036	5004433.317	65.926	20		X	PIANO CAMPAGNA
SC01028	1548682.180	5004433.908	65.841	20		X	PIANO CAMPAGNA
SC01029	1548693.261	5004434.624	65.861	20		X	PIANO CAMPAGNA
SC01030	1548703.704	5004435.637	65.904	20		X	PIANO CAMPAGNA
SC01031	1548714.084	5004421.483	65.831	20		X	PIANO CAMPAGNA
SC01032	1548702.349	5004419.899	65.810	20		X	PIANO CAMPAGNA
SC01033	1548690.601	5004418.060	65.883	20		X	PIANO CAMPAGNA
SC01034	1548677.738	5004416.197	65.850	20		X	PIANO CAMPAGNA
SC01035	1548666.118	5004414.500	65.939	20		X	PIANO CAMPAGNA
SC01036	1548654.519	5004413.263	65.893	20		X	PIANO CAMPAGNA
SC01037	1548635.562	5004411.674	65.455	20		X	PIANO CAMPAGNA
SC01038	1548633.652	5004423.995	65.405	20		X	PIANO CAMPAGNA
SC01039	1548632.499	5004440.658	65.468	20		X	PIANO CAMPAGNA
SC01040	1548620.793	5004439.092	65.436	20		X	PIANO CAMPAGNA
SC01041	1548616.505	5004422.188	65.576	29			PALO-ENEL-BT-PUNTI
SC01042	1548621.224	5004413.093	65.409	20		X	PIANO CAMPAGNA
SC01043	1548610.067	5004412.579	65.474	20		X	PIANO CAMPAGNA
SC01044	1548608.923	5004426.667	65.461	20		X	PIANO CAMPAGNA
SC01045	1548608.084	5004437.167	65.530	20		X	PIANO CAMPAGNA
SC01046	1548607.495	5004451.656	65.487	20		X	PIANO CAMPAGNA
SC01047	1548589.382	5004450.675	65.494	20		X	PIANO CAMPAGNA
SC01048	1548589.754	5004436.053	65.468	20		X	PIANO CAMPAGNA
SC01049	1548590.401	5004420.888	65.420	20		X	PIANO CAMPAGNA
SC01050	1548583.451	5004423.474	65.370	20		X	PIANO CAMPAGNA
SC01051	1548582.154	5004435.697	65.357	20		X	PIANO CAMPAGNA
SC01052	1548581.086	5004448.335	65.405	20		X	PIANO CAMPAGNA
SC01053	1548578.762	5004467.495	65.534	35		X	FOSSO (SOMMITA')
SC01054	1548581.095	5004465.687	65.705	35		X	FOSSO (SOMMITA')
SC01055	1548585.074	5004464.562	65.686	35		X	FOSSO (SOMMITA')
SC01056	1548640.476	5004549.031	71.038	21			SPIGOLO-CASA-PUNTI
SC01057	1548620.093	5004512.177	74.606	21			SPIGOLO-CASA-PUNTI
SC01058	1548614.306	5004498.277	74.616	21			SPIGOLO-CASA-PUNTI
SC01059	1548719.005	5004471.552	67.412	86		X	STRADA (CIGLIO)
SC01060	1548719.078	5004474.465	67.420	86		X	STRADA (CIGLIO)
SC01061	1548719.121	5004475.697	67.369	17		X	BORDO NATUR. (SOMM.)
SC01062	1548698.422	5004475.937	67.533	17		X	BORDO NATUR. (SOMM.)
SC01063	1548698.361	5004474.896	67.635	86		X	STRADA (CIGLIO)



NOME PUNTO	X	Y	Z	CODICE1	CODICE2	INT.	DESCRIZIONE
SC01064	1548698.393	5004472.200	67.611	86		X	STRADA (CIGLIO)
SC01065	1548698.343	5004471.213	67.511	17		X	BORDO NATUR. (SOMM.)
SC01066	1548698.265	5004468.736	66.004	18		X	BORDO NATUR. (PIEDE)
SC01067	1548698.306	5004467.576	65.683	35		X	FOSSO (SOMMITA')
SC01068	1548688.013	5004467.726	66.008	35		X	FOSSO (SOMMITA')
SC01069	1548687.965	5004468.975	66.003	18		X	BORDO NATUR. (PIEDE)
SC01070	1548687.601	5004471.685	67.648	17		X	BORDO NATUR. (SOMM.)
SC01071	1548687.612	5004472.375	67.709	86		X	STRADA (CIGLIO)
SC01072	1548687.483	5004475.115	67.724	86		X	STRADA (CIGLIO)
SC01073	1548687.444	5004475.946	67.586	17		X	BORDO NATUR. (SOMM.)
SC01074	1548665.646	5004476.971	67.851	17		X	BORDO NATUR. (SOMM.)
SC01075	1548665.652	5004476.089	67.893	86		X	STRADA (CIGLIO)
SC01076	1548665.804	5004472.996	67.914	86		X	STRADA (CIGLIO)
SC01077	1548666.094	5004472.047	67.908	17		X	BORDO NATUR. (SOMM.)
SC01078	1548655.870	5004471.974	67.969	17		X	BORDO NATUR. (SOMM.)
SC01079	1548656.744	5004475.398	67.963	86		X	STRADA (CIGLIO)
SC01080	1548657.748	5004478.381	67.959	86		X	STRADA (CIGLIO)
SC01081	1548657.992	5004478.959	67.786	17		X	BORDO NATUR. (SOMM.)
SC01082	1548651.360	5004484.248	68.015	17		X	BORDO NATUR. (SOMM.)
SC01083	1548650.828	5004483.740	68.141	86		X	STRADA (CIGLIO)
SC01084	1548648.524	5004481.300	68.227	86		X	STRADA (CIGLIO)
SC01085	1548646.768	5004477.136	68.241	20		X	PIANO CAMPAGNA
SC01086	1548642.634	5004490.107	68.349	86		X	STRADA (CIGLIO)
SC01087	1548645.347	5004491.880	68.321	86		X	STRADA (CIGLIO)
SC01088	1548638.501	5004501.983	68.802	86		X	STRADA (CIGLIO)
SC01089	1548636.218	5004499.222	68.817	86		X	STRADA (CIGLIO)
SC01090	1548631.396	5004503.282	68.931	86		X	STRADA (CIGLIO)
SC01091	1548633.051	5004512.752	68.682	86		X	STRADA (CIGLIO)
SC01092	1548635.924	5004506.819	68.754	86		X	STRADA (CIGLIO)
SC01093	1548638.257	5004510.063	68.618	17		X	BORDO NATUR. (SOMM.)
SC01094	1548641.502	5004503.971	68.237	17		X	BORDO NATUR. (SOMM.)
SC01095	1548640.793	5004499.887	68.698	17		X	BORDO NATUR. (SOMM.)
SC01096	1548640.795	5004499.885	68.698	18		X	BORDO NATUR. (PIEDE)
SC01097	1548647.038	5004492.492	67.775	18		X	BORDO NATUR. (PIEDE)
SC01098	1548649.406	5004494.335	67.462	17		X	BORDO NATUR. (SOMM.)
SC01099	1548653.650	5004488.140	66.948	17		X	BORDO NATUR. (SOMM.)
SC01100	1548651.890	5004486.179	67.196	18		X	BORDO NATUR. (PIEDE)
SC01101	1548658.315	5004481.245	66.702	18		X	BORDO NATUR. (PIEDE)
SC01102	1548659.401	5004483.708	66.654	17		X	BORDO NATUR. (SOMM.)
SC01103	1548667.558	5004482.224	66.295	17		X	BORDO NATUR. (SOMM.)
SC01104	1548667.669	5004479.454	66.310	18		X	BORDO NATUR. (PIEDE)
SC01105	1548676.722	5004479.156	65.501	18		X	BORDO NATUR. (PIEDE)
SC01106	1548676.653	5004482.403	65.477	18		X	BORDO NATUR. (PIEDE)
SC01107	1548676.650	5004482.391	65.477	17		X	BORDO NATUR. (SOMM.)
SC01108	1548685.688	5004478.895	65.587	18		X	BORDO NATUR. (PIEDE)
SC01109	1548701.143	5004478.389	65.552	18		X	BORDO NATUR. (PIEDE)
SC01110	1548702.226	5004491.621	65.437	20		X	PIANO CAMPAGNA
SC01111	1548682.760	5004499.212	65.455	20		X	PIANO CAMPAGNA
SC01112	1548688.825	5004514.454	65.375	20		X	PIANO CAMPAGNA
SC01113	1548683.290	5004528.171	65.364	20		X	PIANO CAMPAGNA
SC01114	1548669.472	5004523.154	65.393	20		X	PIANO CAMPAGNA

NOME PUNTO	X	Y	Z	CODICE1	CODICE2	INT.	DESCRIZIONE
SC01115	1548654.192	5004516.883	65.279	20		X	PIANO CAMPAGNA
SC01116	1548654.452	5004537.509	65.385	20		X	PIANO CAMPAGNA
SC01117	1548672.686	5004545.593	65.443	20		X	PIANO CAMPAGNA
SC01118	1548665.430	5004567.807	65.303	20		X	PIANO CAMPAGNA
SC01119	1548654.176	5004560.493	65.495	20		X	PIANO CAMPAGNA
SC01120	1548645.522	5004555.167	65.483	20		X	PIANO CAMPAGNA
SC01121	1548642.719	5004552.440	65.463	18		X	BORDO NATUR. (PIEDE)
SC01122	1548644.626	5004548.902	65.387	18		X	BORDO NATUR. (PIEDE)
SC01123	1548641.306	5004549.435	67.209	17		X	BORDO NATUR. (SOMM.)
SC01124	1548639.124	5004543.809	67.978	21			SPIGOLO-CASA-PUNTI
SC01125	1548639.025	5004531.434	68.158	17		X	BORDO NATUR. (SOMM.)
SC01126	1548638.536	5004525.775	68.346	17		X	BORDO NATUR. (SOMM.)
SC01127	1548625.768	5004546.787	67.941	21			SPIGOLO-CASA-PUNTI
SC01128	1548644.463	5004541.047	65.390	18		X	BORDO NATUR. (PIEDE)
SC01129	1548642.708	5004525.320	65.552	18		X	BORDO NATUR. (PIEDE)
SC01130	1548652.160	5004524.944	65.403	20		X	PIANO CAMPAGNA
SC01131	1548653.472	5004513.901	65.496	20		X	PIANO CAMPAGNA
SC01132	1548642.377	5004515.239	65.725	18		X	BORDO NATUR. (PIEDE)
SC01133	1548645.869	5004505.737	65.439	18		X	BORDO NATUR. (PIEDE)
SC01134	1548651.363	5004497.495	65.362	18		X	BORDO NATUR. (PIEDE)
SC01135	1548660.028	5004500.491	65.329	20		X	PIANO CAMPAGNA
SC01136	1548655.663	5004490.261	65.460	18		X	BORDO NATUR. (PIEDE)
SC01137	1548663.149	5004484.647	65.470	18		X	BORDO NATUR. (PIEDE)
SC01138	1548669.299	5004483.370	65.628	18		X	BORDO NATUR. (PIEDE)
SC01139	1548614.849	5004472.539	76.137	29			PALO-ENEL-BT-PUNTI
SC01140	1548618.043	5004373.443	74.785	29			PALO-ENEL-BT-PUNTI
SC01141	1548640.394	5004549.169	69.300	21			SPIGOLO-CASA-PUNTI
SC01142	1548627.011	5004552.181	69.969	21			SPIGOLO-CASA-PUNTI
SC01143	1548625.820	5004546.910	70.841	21			SPIGOLO-CASA-PUNTI
SC01144	1548620.079	5004512.239	74.570	21			SPIGOLO-CASA-PUNTI
SC01145	1548589.397	5004512.464	76.640	21			SPIGOLO-CASA-PUNTI
SC01146	1548596.195	5004582.989	65.629	86		X	STRADA (CIGL IO)
SC01147	1548593.767	5004582.999	65.618	86		X	STRADA (CIGL IO)
SC01148	1548592.793	5004565.205	65.767	86		X	STRADA (CIGL IO)
SC01149	1548595.206	5004565.166	65.841	86		X	STRADA (CIGL IO)
SC01150	1548595.252	5004547.218	66.112	86		X	STRADA (CIGL IO)
SC01151	1548593.007	5004546.926	66.108	86		X	STRADA (CIGL IO)
SC01152	1548594.432	5004535.669	66.289	86		X	STRADA (CIGL IO)
SC01153	1548596.989	5004536.185	66.295	86		X	STRADA (CIGL IO)
SC01154	1548600.769	5004526.997	67.264	86		X	STRADA (CIGL IO)
SC01155	1548599.150	5004525.212	67.277	86		X	STRADA (CIGL IO)
SC01156	1548606.551	5004519.037	67.731	86		X	STRADA (CIGL IO)
SC01157	1548607.827	5004521.407	67.803	86		X	STRADA (CIGL IO)
SC01158	1548611.360	5004521.557	68.337	17		X	BORDO NATUR. (SOMM.)
SC01159	1548605.161	5004523.859	67.468	17		X	BORDO NATUR. (SOMM.)
SC01160	1548599.996	5004529.019	66.795	17		X	BORDO NATUR. (SOMM.)
SC01161	1548597.147	5004537.062	66.184	17		X	BORDO NATUR. (SOMM.)
SC01162	1548591.162	5004533.366	66.171	35		X	FOSSO (SOMMITA')
SC01163	1548592.744	5004535.792	66.330	35		X	FOSSO (SOMMITA')
SC01164	1548592.876	5004541.428	66.284	35		X	FOSSO (SOMMITA')
SC01165	1548596.401	5004542.275	66.291	17		X	BORDO NATUR. (SOMM.)

NOME PUNTO	X	Y	Z	CODICE1	CODICE2	INT.	DESCRIZIONE
SC01166	1548595.339	5004555.173	66.180	17		X	BORDO NATUR. (SOMM.)
SC01167	1548592.218	5004555.266	66.107	35		X	FOSSO (SOMMITA')
SC01168	1548592.594	5004571.945	65.821	35		X	FOSSO (SOMMITA')
SC01169	1548596.182	5004572.082	65.815	17		X	BORDO NATUR. (SOMM.)
SC01170	1548597.137	5004572.221	65.252	18		X	BORDO NATUR. (PIEDE)
SC01171	1548596.686	5004560.286	65.295	18		X	BORDO NATUR. (PIEDE)
SC01172	1548596.926	5004549.293	65.336	18		X	BORDO NATUR. (PIEDE)
SC01173	1548598.793	5004538.310	65.380	18		X	BORDO NATUR. (PIEDE)
SC01174	1548602.955	5004529.657	65.421	18		X	BORDO NATUR. (PIEDE)
SC01175	1548611.361	5004525.759	65.450	18		X	BORDO NATUR. (PIEDE)
SC01176	1548617.627	5004529.225	65.449	18		X	BORDO NATUR. (PIEDE)
SC01177	1548619.342	5004532.993	65.439	18		X	BORDO NATUR. (PIEDE)
SC01178	1548622.425	5004531.727	67.446	17		X	BORDO NATUR. (SOMM.)
SC01179	1548620.234	5004540.902	65.317	18		X	BORDO NATUR. (PIEDE)
SC01180	1548624.125	5004539.115	67.956	17		X	BORDO NATUR. (SOMM.)
SC01181	1548621.753	5004550.568	65.259	18		X	BORDO NATUR. (PIEDE)
SC01182	1548623.390	5004555.821	65.248	18		X	BORDO NATUR. (PIEDE)
SC01183	1548632.293	5004554.573	65.415	18		X	BORDO NATUR. (PIEDE)
SC01184	1548626.292	5004552.890	67.697	17		X	BORDO NATUR. (SOMM.)
SC01185	1548634.418	5004561.114	65.265	20		X	PIANO CAMPAGNA
SC01186	1548618.318	5004561.921	65.396	20		X	PIANO CAMPAGNA
SC01187	1548604.240	5004561.709	65.460	20		X	PIANO CAMPAGNA
SC01188	1548608.327	5004549.035	65.527	20		X	PIANO CAMPAGNA
SC01189	1548608.374	5004535.285	65.436	20		X	PIANO CAMPAGNA
SC01192	1548590.622	5004572.423	64.154	36		X	FOSSO (PIANO SCORR.)
SC01193	1548589.753	5004572.465	64.156	36		X	FOSSO (PIANO SCORR.)
SC01194	1548588.821	5004572.429	65.240	35		X	FOSSO (SOMMITA')
SC01195	1548588.711	5004559.246	65.298	35		X	FOSSO (SOMMITA')
SC01196	1548589.695	5004559.261	64.161	36		X	FOSSO (PIANO SCORR.)
SC01197	1548590.318	5004559.206	64.160	36		X	FOSSO (PIANO SCORR.)
SC01198	1548591.244	5004536.419	64.302	36		X	FOSSO (PIANO SCORR.)
SC01199	1548590.494	5004536.794	64.258	36		X	FOSSO (PIANO SCORR.)
SC01200	1548589.568	5004540.410	65.353	35		X	FOSSO (SOMMITA')
SC01201	1548587.096	5004533.641	65.374	35		X	FOSSO (SOMMITA')
SC01202	1548580.753	5004526.936	65.391	35		X	FOSSO (SOMMITA')
SC01203	1548583.086	5004525.814	65.525	35		X	FOSSO (SOMMITA')
SC01204	1548582.491	5004526.159	64.246	36		X	FOSSO (PIANO SCORR.)
SC01205	1548581.940	5004526.603	64.246	36		X	FOSSO (PIANO SCORR.)
SC01206	1548576.272	5004520.651	65.332	35		X	FOSSO (SOMMITA')
SC01207	1548572.618	5004513.192	65.500	35		X	FOSSO (SOMMITA')
SC01208	1548572.146	5004509.512	65.352	35		X	FOSSO (SOMMITA')
SC01209	1548574.737	5004509.736	65.357	35		X	FOSSO (SOMMITA')
SC01210	1548573.931	5004509.785	64.273	36		X	FOSSO (PIANO SCORR.)
SC01211	1548573.390	5004509.840	64.273	36		X	FOSSO (PIANO SCORR.)
SC01212	1548575.786	5004494.473	65.460	35		X	FOSSO (SOMMITA')
SC01213	1548573.296	5004494.543	65.413	35		X	FOSSO (SOMMITA')
SC01214	1548545.124	5004488.076	65.292	20		X	PIANO CAMPAGNA
SC01215	1548530.651	5004492.774	65.181	20		X	PIANO CAMPAGNA
SC01216	1548526.774	5004509.062	65.026	20		X	PIANO CAMPAGNA
SC01217	1548524.665	5004525.034	64.872	20		X	PIANO CAMPAGNA
SC01218	1548521.915	5004542.856	64.845	20		X	PIANO CAMPAGNA

NOME PUNTO	X	Y	Z	CODICE1	CODICE2	INT.	DESCRIZIONE
SC01219	1548519.355	5004560.698	64.820	20		X	PIANO CAMPAGNA
SC01220	1548541.672	5004565.835	64.813	20		X	PIANO CAMPAGNA
SC01221	1548544.587	5004545.483	64.841	20		X	PIANO CAMPAGNA
SC01222	1548547.693	5004524.829	64.889	20		X	PIANO CAMPAGNA
SC01223	1548568.154	5004528.588	64.921	20		X	PIANO CAMPAGNA
SC01224	1548566.430	5004542.327	64.899	20		X	PIANO CAMPAGNA
SC01225	1548564.240	5004556.773	64.875	20		X	PIANO CAMPAGNA
SC01226	1548562.437	5004569.353	64.854	20		X	PIANO CAMPAGNA
SC01227	1548583.842	5004557.653	64.883	20		X	PIANO CAMPAGNA
SC01228	1548583.600	5004576.044	64.855	20		X	PIANO CAMPAGNA
SC01229	1548589.199	5004612.056	64.830	35		X	FOSSO (SOMMITA')
SC01230	1548591.129	5004613.384	65.269	35		X	FOSSO (SOMMITA')
SC01231	1548592.306	5004612.415	65.278	35		X	FOSSO (SOMMITA')
SC01232	1548591.400	5004612.748	64.127	36		X	FOSSO (PIANO SCORR.)
SC01233	1548590.574	5004612.618	64.125	36		X	FOSSO (PIANO SCORR.)
SC01240	1547867.012	5005278.268	64.805	20		X	PIANO CAMPAGNA
SC01241	1547870.864	5005295.643	64.788	20		X	PIANO CAMPAGNA
SC01242	1547874.591	5005312.755	64.462	20		X	PIANO CAMPAGNA
SC01243	1547878.172	5005329.162	64.405	20		X	PIANO CAMPAGNA
SC01244	1547882.823	5005347.174	64.084	20		X	PIANO CAMPAGNA
SC01245	1547886.832	5005366.685	63.898	20		X	PIANO CAMPAGNA
SC01246	1547890.412	5005383.440	63.790	20		X	PIANO CAMPAGNA
SC01247	1547894.224	5005400.831	63.459	20		X	PIANO CAMPAGNA
SC01248	1547896.855	5005414.436	63.356	20		X	PIANO CAMPAGNA
SC01249	1547900.462	5005430.015	63.235	20		X	PIANO CAMPAGNA
SC01291	1548088.095	5005296.111	68.751	21			SPIGOLO-CASA-PUNTI
SC01292	1548083.694	5005276.063	68.572	21			SPIGOLO-CASA-PUNTI
SC01293	1548093.533	5005273.887	68.690	21			SPIGOLO-CASA-PUNTI
SC01294	1548076.601	5005242.575	68.343	21			SPIGOLO-CASA-PUNTI
SC01295	1548073.660	5005228.507	68.277	21			SPIGOLO-CASA-PUNTI
SC01296	1548100.072	5005227.012	68.646	21			SPIGOLO-CASA-PUNTI
SC01299	1548092.134	5004832.447	74.076	21			SPIGOLO-CASA-PUNTI
SC01300	1548021.592	5004859.702	73.261	21			SPIGOLO-CASA-PUNTI
SC01307	1549989.071	5002281.083	62.678	20		X	PIANO CAMPAGNA
SC01309	1550006.291	5002288.657	62.728	20		X	PIANO CAMPAGNA
SC01311	1550023.361	5002296.612	62.703	20		X	PIANO CAMPAGNA
SC01312	1550056.015	5002296.231	62.722	20		X	PIANO CAMPAGNA
SC01313	1550041.455	5002304.819	62.730	20		X	PIANO CAMPAGNA
SC01314	1550074.153	5002305.246	62.635	20		X	PIANO CAMPAGNA
SC01315	1550058.629	5002312.225	62.712	20		X	PIANO CAMPAGNA
SC01316	1550100.948	5002318.509	62.687	20		X	PIANO CAMPAGNA
SC01317	1550076.747	5002319.597	62.742	20		X	PIANO CAMPAGNA
SC01318	1550118.640	5002327.018	62.679	20		X	PIANO CAMPAGNA
SC01319	1550094.468	5002327.717	62.758	20		X	PIANO CAMPAGNA
SC01320	1550139.618	5002337.700	62.566	20		X	PIANO CAMPAGNA
SC01321	1550111.769	5002335.959	62.723	20		X	PIANO CAMPAGNA
SC01322	1550128.927	5002345.263	62.644	20		X	PIANO CAMPAGNA
SC01323	1550146.022	5002355.270	62.564	20		X	PIANO CAMPAGNA
SC01324	1550157.302	5002346.274	62.555	20		X	PIANO CAMPAGNA
SC01325	1550161.859	5002365.579	62.597	20		X	PIANO CAMPAGNA
SC01326	1550173.397	5002354.807	62.492	20		X	PIANO CAMPAGNA

NOME PUNTO	X	Y	Z	CODICE1	CODICE2	INT.	DESCRIZIONE
SC01327	1550179.038	5002374.000	62.602	20		X	PIANO CAMPAGNA
SC01328	1550190.160	5002362.819	62.509	20		X	PIANO CAMPAGNA
SC01329	1550195.708	5002381.907	62.573	20		X	PIANO CAMPAGNA
SC01330	1550203.640	5002369.520	62.581	20		X	PIANO CAMPAGNA
SC01331	1550213.132	5002390.570	62.576	20		X	PIANO CAMPAGNA
SC01332	1550221.986	5002378.847	62.521	20		X	PIANO CAMPAGNA
SC01333	1550234.094	5002400.581	62.591	20		X	PIANO CAMPAGNA
SC01334	1550243.310	5002388.778	62.602	20		X	PIANO CAMPAGNA
SC01335	1550251.663	5002408.586	62.592	20		X	PIANO CAMPAGNA
SC01336	1550256.999	5002395.671	62.604	20		X	PIANO CAMPAGNA
SC01337	1550269.314	5002416.032	62.587	20		X	PIANO CAMPAGNA
SC01338	1550277.854	5002406.193	62.485	20		X	PIANO CAMPAGNA
SC01339	1550285.940	5002422.285	62.618	20		X	PIANO CAMPAGNA
SC01340	1550288.891	5002411.452	62.630	20		X	PIANO CAMPAGNA
SC01341	1550298.800	5002410.069	62.675	35		X	FOSSO (SOMMITA')
SC01342	1550298.237	5002417.012	62.674	35		X	FOSSO (SOMMITA')
SC01343	1550296.806	5002425.096	62.717	35		X	FOSSO (SOMMITA')
SC01344	1550292.085	5002440.138	62.737	35		X	FOSSO (SOMMITA')
SC01345	1550286.487	5002454.537	62.817	35		X	FOSSO (SOMMITA')
SC01346	1550287.973	5002454.510	61.377	36		X	FOSSO (PIANO SCORR.)
SC01347	1550291.351	5002445.258	61.392	36		X	FOSSO (PIANO SCORR.)
SC01348	1550295.885	5002431.686	61.559	36		X	FOSSO (PIANO SCORR.)
SC01349	1550298.838	5002424.043	61.469	36		X	FOSSO (PIANO SCORR.)
SC01350	1550300.226	5002416.718	61.388	36		X	FOSSO (PIANO SCORR.)
SC01351	1550300.473	5002410.796	61.371	36		X	FOSSO (PIANO SCORR.)
SC01352	1550280.995	5002442.328	62.576	20		X	PIANO CAMPAGNA
SC01353	1550273.014	5002465.442	62.670	20		X	PIANO CAMPAGNA
SC01354	1550261.815	5002434.202	62.609	20		X	PIANO CAMPAGNA
SC01355	1550254.654	5002458.239	62.645	20		X	PIANO CAMPAGNA
SC01356	1550243.099	5002426.190	62.685	20		X	PIANO CAMPAGNA
SC01357	1550236.528	5002450.435	62.661	20		X	PIANO CAMPAGNA
SC01358	1550224.035	5002417.804	62.622	20		X	PIANO CAMPAGNA
SC01359	1550219.589	5002440.478	62.663	20		X	PIANO CAMPAGNA
SC01360	1550206.275	5002410.516	62.627	20		X	PIANO CAMPAGNA
SC01361	1550201.357	5002431.629	62.704	20		X	PIANO CAMPAGNA
SC01362	1550190.540	5002403.525	62.656	20		X	PIANO CAMPAGNA
SC01363	1550182.898	5002423.440	62.703	20		X	PIANO CAMPAGNA
SC01364	1550169.386	5002394.880	62.619	20		X	PIANO CAMPAGNA
SC01365	1550164.182	5002415.454	62.666	20		X	PIANO CAMPAGNA
SC01366	1550150.956	5002387.376	62.666	20		X	PIANO CAMPAGNA
SC01367	1550145.841	5002407.530	62.659	20		X	PIANO CAMPAGNA
SC01368	1550127.653	5002400.074	62.670	20		X	PIANO CAMPAGNA
SC01369	1550119.527	5002373.922	62.656	20		X	PIANO CAMPAGNA
SC01370	1550110.004	5002392.405	62.786	20		X	PIANO CAMPAGNA
SC01371	1550107.359	5002369.333	62.788	20		X	PIANO CAMPAGNA
SC01372	1550091.750	5002384.121	62.817	20		X	PIANO CAMPAGNA
SC01373	1550088.411	5002362.361	62.777	20		X	PIANO CAMPAGNA
SC01374	1550073.838	5002376.404	62.825	20		X	PIANO CAMPAGNA
SC01375	1550075.661	5002357.126	62.820	20		X	PIANO CAMPAGNA
SC01376	1550057.124	5002368.657	62.812	20		X	PIANO CAMPAGNA
SC01377	1550062.470	5002352.085	62.809	20		X	PIANO CAMPAGNA

NOME PUNTO	X	Y	Z	CODICE1	CODICE2	INT.	DESCRIZIONE
SC01378	1550039.422	5002360.936	62.816	20		X	PIANO CAMPAGNA
SC01379	1550045.342	5002345.028	62.818	20		X	PIANO CAMPAGNA
SC01380	1550023.030	5002353.995	62.826	20		X	PIANO CAMPAGNA
SC01381	1550029.263	5002339.042	62.797	20		X	PIANO CAMPAGNA
SC01382	1550005.482	5002345.987	62.782	20		X	PIANO CAMPAGNA
SC01383	1550010.293	5002330.136	62.783	20		X	PIANO CAMPAGNA
SC01384	1549988.738	5002338.002	62.766	20		X	PIANO CAMPAGNA
SC01385	1549994.199	5002322.543	62.790	20		X	PIANO CAMPAGNA
SC01386	1549970.480	5002330.373	62.759	20		X	PIANO CAMPAGNA
SC01387	1549973.457	5002313.862	62.798	20		X	PIANO CAMPAGNA
SC01421	1550066.811	5002276.365	62.740	20		X	PIANO CAMPAGNA
SC01422	1550071.722	5002261.031	62.707	20		X	PIANO CAMPAGNA
SC01423	1550078.846	5002282.729	62.727	20		X	PIANO CAMPAGNA
SC01424	1550089.357	5002266.977	62.581	20		X	PIANO CAMPAGNA
SC01425	1550090.548	5002288.626	62.723	20		X	PIANO CAMPAGNA
SC01426	1550105.330	5002274.429	62.666	20		X	PIANO CAMPAGNA
SC01427	1550104.162	5002295.233	62.720	20		X	PIANO CAMPAGNA
SC01428	1550122.052	5002281.165	62.675	20		X	PIANO CAMPAGNA
SC01429	1550120.016	5002303.253	62.779	20		X	PIANO CAMPAGNA
SC01430	1550138.473	5002288.889	62.683	20		X	PIANO CAMPAGNA
SC01431	1550136.644	5002311.473	62.757	20		X	PIANO CAMPAGNA
SC01432	1550156.129	5002296.338	62.693	20		X	PIANO CAMPAGNA
SC01433	1550152.217	5002319.046	62.736	20		X	PIANO CAMPAGNA
SC01434	1550173.609	5002303.746	62.720	20		X	PIANO CAMPAGNA
SC01435	1550170.022	5002328.046	62.729	20		X	PIANO CAMPAGNA
SC01436	1550189.823	5002337.789	62.751	20		X	PIANO CAMPAGNA
SC01437	1550193.040	5002311.529	62.704	20		X	PIANO CAMPAGNA
SC01438	1550199.471	5002342.760	62.758	20		X	PIANO CAMPAGNA
SC01439	1550210.891	5002321.352	62.625	20		X	PIANO CAMPAGNA
SC01440	1550215.171	5002350.381	62.668	20		X	PIANO CAMPAGNA
SC01441	1550228.267	5002329.544	62.591	20		X	PIANO CAMPAGNA
SC01442	1550231.149	5002358.220	62.550	20		X	PIANO CAMPAGNA
SC01443	1550247.000	5002337.800	62.541	20		X	PIANO CAMPAGNA
SC01444	1550250.489	5002367.971	62.623	20		X	PIANO CAMPAGNA
SC01445	1550261.085	5002345.464	62.562	20		X	PIANO CAMPAGNA
SC01446	1550299.412	5002409.070	62.690	57		X	MANUFATTO (SOMMITA')
SC01447	1550300.993	5002408.222	62.853	57		X	MANUFATTO (SOMMITA')
SC01448	1550302.381	5002408.442	62.851	57		X	MANUFATTO (SOMMITA')
SC01449	1550303.694	5002409.618	62.750	57		X	MANUFATTO (SOMMITA')
SC01450	1550302.542	5002408.853	61.235	36		X	FOSSO (PIANO SCORR.)
SC01451	1550300.728	5002408.874	61.148	36		X	FOSSO (PIANO SCORR.)
SC01452	1550303.619	5002412.476	62.414	35		X	FOSSO (SOMMITA')
SC01453	1550303.670	5002415.901	62.409	35		X	FOSSO (SOMMITA')
SC01454	1550302.830	5002422.080	62.434	35		X	FOSSO (SOMMITA')
SC01455	1550298.474	5002435.351	62.553	35		X	FOSSO (SOMMITA')
SC01456	1550292.727	5002451.748	62.542	35		X	FOSSO (SOMMITA')
SC01457	1550288.983	5002462.514	62.616	35		X	FOSSO (SOMMITA')
SC01458	1550287.503	5002461.981	61.442	36		X	FOSSO (PIANO SCORR.)
SC01459	1550292.753	5002448.116	61.379	36		X	FOSSO (PIANO SCORR.)
SC01460	1550297.932	5002433.405	61.362	36		X	FOSSO (PIANO SCORR.)
SC01461	1550302.018	5002419.656	61.337	36		X	FOSSO (PIANO SCORR.)



NOME PUNTO	X	Y	Z	CODICE1	CODICE2	INT.	DESCRIZIONE
SC01462	1550299.346	5002404.900	62.609	86		X	STRADA (CIGLIO)
SC01463	1550300.678	5002402.015	62.587	86		X	STRADA (CIGLIO)
SC01464	1550291.556	5002402.117	62.500	35		X	FOSSO (SOMMITA')
SC01465	1550291.921	5002402.883	62.513	35		X	FOSSO (SOMMITA')
SC01466	1550290.754	5002403.092	62.476	35		X	FOSSO (SOMMITA')
SC01467	1550290.672	5002402.286	62.231	36		X	FOSSO (PIANO SCORR.)
SC01468	1550274.567	5002392.742	62.653	86		X	STRADA (CIGLIO)
SC01469	1550276.139	5002389.717	62.720	86		X	STRADA (CIGLIO)
SC01470	1550260.055	5002380.966	62.676	57		X	MANUFATTO (SOMMITA')
SC01471	1550260.400	5002381.138	62.712	57		X	MANUFATTO (SOMMITA')
SC01472	1550260.643	5002380.737	62.695	57		X	MANUFATTO (SOMMITA')
SC01473	1550260.271	5002380.505	62.587	57		X	MANUFATTO (SOMMITA')
SC01474	1550260.624	5002379.753	62.770	35		X	FOSSO (SOMMITA')
SC01475	1550260.254	5002380.788	62.273	36		X	FOSSO (PIANO SCORR.)
SC01476	1550257.161	5002385.533	62.221	36		X	FOSSO (PIANO SCORR.)
SC01477	1550257.763	5002385.470	62.710	57		X	MANUFATTO (SOMMITA')
SC01478	1550256.922	5002385.099	62.756	57		X	MANUFATTO (SOMMITA')
SC01479	1550256.964	5002384.908	62.727	57		X	MANUFATTO (SOMMITA')
SC01480	1550244.511	5002378.046	62.688	86		X	STRADA (CIGLIO)
SC01481	1550245.978	5002374.791	62.664	86		X	STRADA (CIGLIO)
SC01482	1550244.290	5002378.467	62.591	35		X	FOSSO (SOMMITA')
SC01483	1550246.173	5002374.456	62.637	35		X	FOSSO (SOMMITA')
SC01484	1550246.838	5002372.925	62.713	35		X	FOSSO (SOMMITA')
SC01485	1550243.743	5002379.973	62.518	35		X	FOSSO (SOMMITA')
SC01486	1550244.021	5002379.326	61.986	36		X	FOSSO (PIANO SCORR.)
SC01487	1550246.461	5002373.673	62.330	36		X	FOSSO (PIANO SCORR.)
SC01488	1550220.864	5002366.424	62.621	86		X	STRADA (CIGLIO)
SC01489	1550222.302	5002363.126	62.620	86		X	STRADA (CIGLIO)
SC01490	1550222.456	5002362.794	62.631	35		X	FOSSO (SOMMITA')
SC01491	1550223.425	5002361.249	62.874	35		X	FOSSO (SOMMITA')
SC01492	1550220.684	5002366.804	62.555	35		X	FOSSO (SOMMITA')
SC01493	1550220.016	5002368.165	62.517	35		X	FOSSO (SOMMITA')
SC01494	1550220.453	5002367.652	61.984	36		X	FOSSO (PIANO SCORR.)
SC01495	1550223.215	5002362.236	62.291	36		X	FOSSO (PIANO SCORR.)
SC01496	1550194.431	5002353.303	62.642	86		X	STRADA (CIGLIO)
SC01497	1550195.997	5002350.053	62.630	86		X	STRADA (CIGLIO)
SC01498	1550196.040	5002349.652	62.653	35		X	FOSSO (SOMMITA')
SC01499	1550196.903	5002348.134	62.927	35		X	FOSSO (SOMMITA')
SC01500	1550194.316	5002353.712	62.596	35		X	FOSSO (SOMMITA')
SC01501	1550193.649	5002355.288	62.609	35		X	FOSSO (SOMMITA')
SC01502	1550194.088	5002354.639	62.060	36		X	FOSSO (PIANO SCORR.)
SC01503	1550196.573	5002349.008	62.326	36		X	FOSSO (PIANO SCORR.)
SC01504	1550170.793	5002341.601	62.617	86		X	STRADA (CIGLIO)
SC01505	1550172.674	5002338.402	62.637	86		X	STRADA (CIGLIO)
SC01506	1550172.779	5002338.082	62.675	35		X	FOSSO (SOMMITA')
SC01507	1550173.645	5002336.591	62.945	35		X	FOSSO (SOMMITA')
SC01508	1550170.599	5002342.099	62.534	35		X	FOSSO (SOMMITA')
SC01509	1550169.960	5002343.371	62.535	35		X	FOSSO (SOMMITA')
SC01510	1550170.393	5002342.820	62.036	36		X	FOSSO (PIANO SCORR.)
SC01511	1550173.189	5002337.486	62.457	36		X	FOSSO (PIANO SCORR.)
SC01512	1550158.063	5002336.600	62.174	36		X	FOSSO (PIANO SCORR.)

NOME PUNTO	X	Y	Z	CODICE1	CODICE2	INT.	DESCRIZIONE
SC01513	1550157.756	5002337.252	62.495	35		X	FOSSO (SOMMITA')
SC01514	1550157.097	5002336.234	62.650	35		X	FOSSO (SOMMITA')
SC01515	1550158.290	5002335.883	62.719	35		X	FOSSO (SOMMITA')
SC01516	1550151.995	5002333.140	62.729	35		X	FOSSO (SOMMITA')
SC01517	1550152.375	5002334.067	62.636	35		X	FOSSO (SOMMITA')
SC01518	1550151.506	5002334.514	62.563	35		X	FOSSO (SOMMITA')
SC01519	1550151.603	5002333.857	62.288	36		X	FOSSO (PIANO SCORR.)
SC01520	1550143.117	5002327.782	62.763	86		X	STRADA (CIGLIO)
SC01521	1550144.913	5002324.512	62.806	86		X	STRADA (CIGLIO)
SC01522	1550145.014	5002324.259	62.842	35		X	FOSSO (SOMMITA')
SC01523	1550145.940	5002322.674	62.989	35		X	FOSSO (SOMMITA')
SC01524	1550142.951	5002328.206	62.675	35		X	FOSSO (SOMMITA')
SC01525	1550142.337	5002329.598	62.590	35		X	FOSSO (SOMMITA')
SC01526	1550142.789	5002329.052	62.163	36		X	FOSSO (PIANO SCORR.)
SC01527	1550145.555	5002323.555	62.438	36		X	FOSSO (PIANO SCORR.)
SC01528	1550114.852	5002309.629	62.854	86		X	STRADA (CIGLIO)
SC01529	1550113.382	5002312.904	62.810	86		X	STRADA (CIGLIO)
SC01530	1550113.202	5002313.372	62.746	35		X	FOSSO (SOMMITA')
SC01531	1550112.379	5002314.976	62.745	35		X	FOSSO (SOMMITA')
SC01532	1550115.015	5002309.325	62.844	35		X	FOSSO (SOMMITA')
SC01533	1550115.773	5002307.803	62.938	35		X	FOSSO (SOMMITA')
SC01534	1550115.540	5002308.696	62.468	36		X	FOSSO (PIANO SCORR.)
SC01535	1550112.970	5002314.235	62.187	36		X	FOSSO (PIANO SCORR.)
SC01536	1550096.414	5002300.018	62.795	35		X	FOSSO (SOMMITA')
SC01537	1550096.207	5002299.223	62.816	35		X	FOSSO (SOMMITA')
SC01538	1550097.167	5002298.721	62.832	35		X	FOSSO (SOMMITA')
SC01539	1550096.899	5002299.491	62.481	36		X	FOSSO (PIANO SCORR.)
SC01540	1550092.368	5002303.077	62.645	35		X	FOSSO (SOMMITA')
SC01541	1550091.664	5002304.749	62.663	35		X	FOSSO (SOMMITA')
SC01542	1550092.158	5002303.837	62.111	36		X	FOSSO (PIANO SCORR.)
SC01543	1550092.608	5002298.372	62.741	35		X	FOSSO (SOMMITA')
SC01544	1550093.864	5002298.144	62.807	35		X	FOSSO (SOMMITA')
SC01545	1550093.725	5002296.957	62.812	35		X	FOSSO (SOMMITA')
SC01546	1550093.066	5002297.418	62.444	36		X	FOSSO (PIANO SCORR.)
SC01547	1550077.288	5002297.717	62.660	35		X	FOSSO (SOMMITA')
SC01548	1550077.409	5002296.842	62.552	35		X	FOSSO (SOMMITA')
SC01549	1550077.869	5002296.108	62.734	35		X	FOSSO (SOMMITA')
SC01550	1550077.809	5002296.972	62.109	36		X	FOSSO (PIANO SCORR.)
SC01551	1550079.072	5002291.935	62.771	86		X	STRADA (CIGLIO)
SC01552	1550077.574	5002295.317	62.785	86		X	STRADA (CIGLIO)
SC01553	1550073.559	5002294.116	62.686	35		X	FOSSO (SOMMITA')
SC01554	1550073.292	5002294.760	62.702	35		X	FOSSO (SOMMITA')
SC01555	1550072.952	5002295.417	62.747	35		X	FOSSO (SOMMITA')
SC01556	1550072.978	5002294.595	62.117	36		X	FOSSO (PIANO SCORR.)
SC01557	1550058.197	5002280.957	62.703	35		X	FOSSO (SOMMITA')
SC01558	1550062.871	5002281.435	62.760	35		X	FOSSO (SOMMITA')
SC01559	1550061.389	5002280.569	62.682	35		X	FOSSO (SOMMITA')
SC01560	1550061.479	5002278.238	62.725	35		X	FOSSO (SOMMITA')
SC01562	1550059.314	5002280.939	61.886	36		X	FOSSO (PIANO SCORR.)
SC01563	1550066.121	5002264.168	62.851	35		X	FOSSO (SOMMITA')
SC01564	1550063.524	5002263.695	62.875	35		X	FOSSO (SOMMITA')

NOME PUNTO	X	Y	Z	CODICE1	CODICE2	INT.	DESCRIZIONE
SC01565	1550064.845	5002264.147	61.751	36		X	FOSSO (PIANO SCORR.)
SC01566	1550059.478	5002274.498	62.822	35		X	FOSSO (SOMMITA')
SC01567	1549877.492	5002196.085	62.899	35		X	FOSSO (SOMMITA')
SC01568	1549876.668	5002197.744	61.726	36		X	FOSSO (PIANO SCORR.)
SC01569	1549879.734	5002200.009	62.524	35		X	FOSSO (SOMMITA')
SC01570	1549877.814	5002200.163	62.519	35		X	FOSSO (SOMMITA')
SC01571	1549877.190	5002201.989	62.594	35		X	FOSSO (SOMMITA')
SC01572	1549873.089	5002197.540	62.628	35		X	FOSSO (SOMMITA')
SC01573	1549874.725	5002198.660	62.561	35		X	FOSSO (SOMMITA')
SC01574	1549874.723	5002200.548	62.647	35		X	FOSSO (SOMMITA')
SC01575	1549874.669	5002212.478	62.728	35		X	FOSSO (SOMMITA')
SC01576	1549872.098	5002211.381	62.744	35		X	FOSSO (SOMMITA')
SC01577	1549873.201	5002212.000	61.857	36		X	FOSSO (PIANO SCORR.)
SC01578	1549871.801	5002224.425	62.867	57		X	MANUFATTO (SOMMITA')
SC01579	1549870.883	5002224.157	62.899	57		X	MANUFATTO (SOMMITA')
SC01580	1549870.828	5002224.387	62.931	57		X	MANUFATTO (SOMMITA')
SC01581	1549870.335	5002224.248	62.890	57		X	MANUFATTO (SOMMITA')
SC01582	1549870.262	5002224.590	62.883	57		X	MANUFATTO (SOMMITA')
SC01583	1549870.639	5002224.697	62.923	57		X	MANUFATTO (SOMMITA')
SC01584	1549871.403	5002225.136	62.854	57		X	MANUFATTO (SOMMITA')
SC01585	1549869.837	5002224.555	62.866	57		X	MANUFATTO (SOMMITA')
SC01586	1549869.406	5002224.378	62.904	57		X	MANUFATTO (SOMMITA')
SC01587	1549868.463	5002224.355	62.864	57		X	MANUFATTO (SOMMITA')
SC01588	1549868.661	5002223.658	62.894	57		X	MANUFATTO (SOMMITA')
SC01589	1549869.484	5002223.858	62.895	57		X	MANUFATTO (SOMMITA')
SC01590	1549869.455	5002223.987	62.906	57		X	MANUFATTO (SOMMITA')
SC01591	1549869.925	5002224.122	62.869	57		X	MANUFATTO (SOMMITA')
SC01592	1549870.173	5002223.958	61.781	36		X	FOSSO (PIANO SCORR.)
SC01593	1549865.005	5002247.515	62.812	35		X	FOSSO (SOMMITA')
SC01594	1549861.391	5002246.124	62.845	35		X	FOSSO (SOMMITA')
SC01595	1549864.231	5002247.196	61.887	36		X	FOSSO (PIANO SCORR.)
SC01596	1549862.549	5002246.361	61.759	36		X	FOSSO (PIANO SCORR.)
SC01597	1549859.929	5002227.784	62.785	20		X	PIANO CAMPAGNA
SC01598	1549855.760	5002241.563	62.906	20		X	PIANO CAMPAGNA
SC01599	1549844.750	5002220.858	62.736	20		X	PIANO CAMPAGNA
SC01600	1549838.531	5002233.826	62.709	20		X	PIANO CAMPAGNA
SC01601	1549829.602	5002213.455	62.717	20		X	PIANO CAMPAGNA
SC01602	1549823.736	5002226.469	62.710	20		X	PIANO CAMPAGNA
SC01603	1549813.309	5002205.818	62.692	20		X	PIANO CAMPAGNA
SC01604	1549807.245	5002218.627	62.684	20		X	PIANO CAMPAGNA
SC01605	1549797.138	5002198.084	62.637	20		X	PIANO CAMPAGNA
SC01606	1549790.963	5002210.554	62.669	20		X	PIANO CAMPAGNA
SC01607	1549781.955	5002191.067	62.618	20		X	PIANO CAMPAGNA
SC01608	1549774.558	5002202.789	62.603	20		X	PIANO CAMPAGNA
SC01609	1549764.184	5002198.128	62.611	35		X	FOSSO (SOMMITA')
SC01610	1549769.341	5002185.718	62.572	35		X	FOSSO (SOMMITA')
SC01611	1549768.760	5002185.446	61.914	36		X	FOSSO (PIANO SCORR.)
SC01612	1549768.065	5002185.080	61.815	36		X	FOSSO (PIANO SCORR.)
SC01613	1549763.368	5002198.101	61.867	36		X	FOSSO (PIANO SCORR.)
SC01614	1549762.200	5002198.067	61.940	36		X	FOSSO (PIANO SCORR.)
SC01615	1549761.168	5002197.548	62.658	35		X	FOSSO (SOMMITA')

NOME PUNTO	X	Y	Z	CODICE1	CODICE2	INT.	DESCRIZIONE
SC01616	1549766.804	5002184.974	62.632	35		X	FOSSO (SOMMITA')
SC01617	1549758.459	5002181.566	62.676	20		X	PIANO CAMPAGNA
SC01618	1549752.092	5002195.562	62.679	20		X	PIANO CAMPAGNA
SC01619	1549741.274	5002173.344	62.859	20		X	PIANO CAMPAGNA
SC01620	1549733.918	5002184.516	62.872	20		X	PIANO CAMPAGNA
SC01621	1549726.705	5002167.350	62.934	20		X	PIANO CAMPAGNA
SC01622	1549717.441	5002181.653	62.927	20		X	PIANO CAMPAGNA
SC01623	1549709.602	5002159.767	63.006	20		X	PIANO CAMPAGNA
SC01624	1549700.372	5002172.536	62.974	20		X	PIANO CAMPAGNA
SC01625	1549692.096	5002152.187	63.105	20		X	PIANO CAMPAGNA
SC01626	1549681.738	5002163.904	63.060	20		X	PIANO CAMPAGNA
SC01627	1549676.191	5002143.652	63.229	20		X	PIANO CAMPAGNA
SC01628	1549666.738	5002155.332	63.186	20		X	PIANO CAMPAGNA
SC01629	1549663.337	5002136.250	63.391	20		X	PIANO CAMPAGNA
SC01630	1549654.105	5002148.980	63.287	20		X	PIANO CAMPAGNA
SC01631	1549655.128	5002129.999	63.523	35		X	FOSSO (SOMMITA')
SC01632	1549654.407	5002128.688	62.162	36		X	FOSSO (PIANO SCORR.)
SC01633	1549638.074	5002136.401	63.597	35		X	FOSSO (SOMMITA')
SC01634	1549637.346	5002134.069	62.134	36		X	FOSSO (PIANO SCORR.)
SC01635	1549673.435	5002122.094	62.081	36		X	FOSSO (PIANO SCORR.)
SC01636	1549674.236	5002123.378	63.528	35		X	FOSSO (SOMMITA')
SC01637	1549696.402	5002116.385	63.521	35		X	FOSSO (SOMMITA')
SC01638	1549695.938	5002114.210	62.134	36		X	FOSSO (PIANO SCORR.)
SC01639	1549704.661	5002111.146	63.656	57		X	MANUFATTO (SOMMITA')
SC01640	1549704.311	5002109.923	63.816	57		X	MANUFATTO (SOMMITA')
SC01641	1549704.116	5002111.245	63.294	57		X	MANUFATTO (SOMMITA')
SC01642	1549704.604	5002110.811	63.732	57		X	MANUFATTO (SOMMITA')
SC01643	1549703.643	5002109.978	63.833	57		X	MANUFATTO (SOMMITA')
SC01644	1549700.919	5002109.274	63.912	57		X	MANUFATTO (SOMMITA')
SC01645	1549702.063	5002109.734	62.187	36		X	FOSSO (PIANO SCORR.)
SC01646	1549704.131	5002111.157	62.144	36		X	FOSSO (PIANO SCORR.)
SC01647	1549711.464	5002108.675	62.247	36		X	FOSSO (PIANO SCORR.)
SC01648	1549709.182	5002107.733	62.251	36		X	FOSSO (PIANO SCORR.)
SC01649	1549709.081	5002107.033	63.467	57		X	MANUFATTO (SOMMITA')
SC01650	1549709.001	5002108.030	63.801	57		X	MANUFATTO (SOMMITA')
SC01651	1549711.647	5002109.412	63.609	57		X	MANUFATTO (SOMMITA')
SC01652	1549694.079	5002110.981	63.454	35		X	FOSSO (SOMMITA')
SC01653	1549679.540	5002115.755	63.390	35		X	FOSSO (SOMMITA')
SC01654	1549679.734	5002116.982	62.212	36		X	FOSSO (PIANO SCORR.)
SC01655	1549654.491	5002125.550	62.217	36		X	FOSSO (PIANO SCORR.)
SC01656	1549653.319	5002124.797	63.354	35		X	FOSSO (SOMMITA')
SC01657	1549650.073	5002119.780	63.482	20		X	PIANO CAMPAGNA
SC01658	1549677.450	5002110.925	63.503	20		X	PIANO CAMPAGNA
SC01659	1549688.975	5002102.188	64.199	86		X	STRADA (CIGLIO)
SC01660	1549690.668	5002099.122	64.202	86		X	STRADA (CIGLIO)
SC01661	1549707.283	5002111.404	63.809	86		X	STRADA (CIGLIO)
SC01662	1549709.383	5002108.751	63.776	86		X	STRADA (CIGLIO)
SC01663	1549713.562	5002109.646	63.548	57		X	MANUFATTO (SOMMITA')
SC01664	1549719.780	5002101.976	63.421	35		X	FOSSO (SOMMITA')
SC01665	1549734.477	5002102.477	63.307	35		X	FOSSO (SOMMITA')
SC01666	1549732.358	5002097.808	63.342	35		X	FOSSO (SOMMITA')

NOME PUNTO	X	Y	Z	CODICE1	CODICE2	INT.	DESCRIZIONE
SC01667	1549733.835	5002101.410	62.082	36		X	FOSSO (PIANO SCORR.)
SC01668	1549733.045	5002099.417	62.162	36		X	FOSSO (PIANO SCORR.)
SC01669	1549750.937	5002110.919	63.163	20		X	PIANO CAMPAGNA
SC01670	1549702.100	5002124.451	63.303	20		X	PIANO CAMPAGNA
SC01671	1549744.021	5002124.147	63.097	20		X	PIANO CAMPAGNA
SC01672	1549743.795	5002124.804	63.407	82		X	STRADA (SOMM.RILEV.)
SC01673	1549741.690	5002129.253	63.382	82		X	STRADA (SOMM.RILEV.)
SC01674	1549741.328	5002130.060	63.002	20		X	PIANO CAMPAGNA
SC01675	1549718.850	5002131.726	63.030	20		X	PIANO CAMPAGNA
SC01676	1549741.763	5002128.922	63.405	86		X	STRADA (CIGLIO)
SC01677	1549743.346	5002125.227	63.446	86		X	STRADA (CIGLIO)
SC01678	1549736.426	5002139.886	62.914	20		X	PIANO CAMPAGNA
SC01679	1549769.213	5002136.619	62.987	20		X	PIANO CAMPAGNA
SC01680	1549766.600	5002142.155	62.931	20		X	PIANO CAMPAGNA
SC01681	1549753.547	5002147.162	62.857	20		X	PIANO CAMPAGNA
SC01682	1549766.802	5002141.384	63.219	82		X	STRADA (SOMM.RILEV.)
SC01683	1549768.891	5002137.086	63.267	82		X	STRADA (SOMM.RILEV.)
SC01684	1549771.339	5002155.930	62.779	20		X	PIANO CAMPAGNA
SC01685	1549777.653	5002159.307	62.794	35		X	FOSSO (SOMMITA')
SC01686	1549781.066	5002151.204	62.775	35		X	FOSSO (SOMMITA')
SC01687	1549782.076	5002151.767	61.990	36		X	FOSSO (PIANO SCORR.)
SC01688	1549778.799	5002159.782	61.789	36		X	FOSSO (PIANO SCORR.)
SC01689	1549779.273	5002159.990	61.900	36		X	FOSSO (PIANO SCORR.)
SC01690	1549782.145	5002149.947	62.926	35		X	FOSSO (SOMMITA')
SC01691	1549784.256	5002149.992	63.046	35		X	FOSSO (SOMMITA')
SC01692	1549787.062	5002151.633	63.060	35		X	FOSSO (SOMMITA')
SC01693	1549786.614	5002152.773	62.853	35		X	FOSSO (SOMMITA')
SC01694	1549786.076	5002153.799	62.877	35		X	FOSSO (SOMMITA')
SC01695	1549779.539	5002161.589	62.675	35		X	FOSSO (SOMMITA')
SC01696	1549783.133	5002152.788	62.462	35		X	FOSSO (SOMMITA')
SC01697	1549783.173	5002152.302	61.935	36		X	FOSSO (PIANO SCORR.)
SC01698	1549792.207	5002157.292	62.734	35		X	FOSSO (SOMMITA')
SC01699	1549792.041	5002155.580	62.865	35		X	FOSSO (SOMMITA')
SC01700	1549793.973	5002155.008	62.962	35		X	FOSSO (SOMMITA')
SC01701	1549793.600	5002156.430	61.905	36		X	FOSSO (PIANO SCORR.)
SC01702	1549803.149	5002137.889	62.985	20		X	PIANO CAMPAGNA
SC01703	1549784.966	5002174.017	62.616	20		X	PIANO CAMPAGNA
SC01704	1549821.948	5002146.579	62.926	20		X	PIANO CAMPAGNA
SC01705	1549803.676	5002182.854	62.708	20		X	PIANO CAMPAGNA
SC01706	1549816.807	5002159.432	62.947	20		X	PIANO CAMPAGNA
SC01707	1549816.314	5002161.053	62.964	86		X	STRADA (CIGLIO)
SC01708	1549814.831	5002164.783	62.996	86		X	STRADA (CIGLIO)
SC01709	1549814.724	5002165.188	62.931	35		X	FOSSO (SOMMITA')
SC01710	1549813.591	5002167.961	62.720	35		X	FOSSO (SOMMITA')
SC01711	1549814.476	5002166.653	61.861	36		X	FOSSO (PIANO SCORR.)
SC01712	1549840.910	5002178.164	62.855	35		X	FOSSO (SOMMITA')
SC01713	1549839.098	5002180.602	62.742	35		X	FOSSO (SOMMITA')
SC01714	1549840.187	5002179.180	61.801	36		X	FOSSO (PIANO SCORR.)
SC01715	1549840.824	5002177.572	62.874	86		X	STRADA (CIGLIO)
SC01716	1549842.603	5002174.178	62.877	86		X	STRADA (CIGLIO)
SC01717	1549843.663	5002171.982	62.746	20		X	PIANO CAMPAGNA



NOME PUNTO	X	Y	Z	CODICE1	CODICE2	INT.	DESCRIZIONE
SC01718	1549830.381	5002198.336	62.685	20		X	PIANO CAMPAGNA
SC01719	1549852.413	5002156.460	62.785	20		X	PIANO CAMPAGNA
SC01720	1549850.185	5002205.861	62.744	20		X	PIANO CAMPAGNA
SC01721	1549866.931	5002163.101	62.793	20		X	PIANO CAMPAGNA
SC01722	1549859.653	5002190.854	62.770	35		X	FOSSO (SOMMITA')
SC01723	1549860.586	5002189.742	61.793	36		X	FOSSO (PIANO SCORR.)
SC01724	1549862.499	5002184.263	62.867	86		X	STRADA (CIGLIO)
SC01725	1549860.991	5002187.468	62.866	86		X	STRADA (CIGLIO)
SC01726	1549860.710	5002188.109	62.857	35		X	FOSSO (SOMMITA')
SC01727	1549863.686	5002215.591	62.842	20		X	PIANO CAMPAGNA
SC01728	1549876.531	5002188.105	62.677	20		X	PIANO CAMPAGNA
SC01773	1551217.570	5001491.173	61.356	20		X	PIANO CAMPAGNA
SC01774	1551219.579	5001480.122	61.323	20		X	PIANO CAMPAGNA
SC01775	1551234.379	5001496.965	61.358	20		X	PIANO CAMPAGNA
SC01776	1551231.703	5001484.203	61.325	20		X	PIANO CAMPAGNA
SC01777	1551251.370	5001501.551	61.346	20		X	PIANO CAMPAGNA
SC01778	1551241.788	5001487.642	61.274	20		X	PIANO CAMPAGNA
SC01779	1551268.794	5001507.289	61.306	20		X	PIANO CAMPAGNA
SC01780	1551255.338	5001492.683	61.285	20		X	PIANO CAMPAGNA
SC01781	1551274.063	5001499.744	61.261	20		X	PIANO CAMPAGNA
SC01782	1551241.883	5001483.112	61.372	28			POZZETTO-ENEL-PUNTI
SC01783	1551219.476	5001511.805	61.644	81		X	RECINZ. (AX SU TER.)
SC01784	1551215.574	5001523.316	61.720	81		X	RECINZ. (AX SU TER.)
SC01785	1551211.909	5001534.782	61.734	81		X	RECINZ. (AX SU TER.)
SC01786	1551207.553	5001548.175	61.727	81		X	RECINZ. (AX SU TER.)
SC01787	1551204.175	5001558.351	61.751	81		X	RECINZ. (AX SU TER.)
SC01788	1551190.559	5001553.869	61.755	81		X	RECINZ. (AX SU TER.)
SC01789	1551171.919	5001547.423	61.678	81		X	RECINZ. (AX SU TER.)
SC01790	1551156.189	5001541.871	61.652	81		X	RECINZ. (AX SU TER.)
SC01791	1551105.812	5001529.728	61.463	86		X	STRADA (CIGLIO)
SC01792	1551101.608	5001542.317	61.512	86		X	STRADA (CIGLIO)
SC01793	1551103.691	5001528.727	61.458	86		X	STRADA (CIGLIO)
SC01794	1551099.186	5001541.557	61.473	86		X	STRADA (CIGLIO)
SC01795	1551093.449	5001558.428	61.462	86		X	STRADA (CIGLIO)
SC01796	1551086.813	5001578.130	61.541	86		X	STRADA (CIGLIO)
SC01797	1551088.728	5001578.875	61.553	86		X	STRADA (CIGLIO)
SC01798	1551080.347	5001596.498	61.577	86		X	STRADA (CIGLIO)
SC01799	1551081.944	5001597.444	61.609	86		X	STRADA (CIGLIO)
SC01814	1551059.237	5001658.790	61.924	86		X	STRADA (CIGLIO)
SC01815	1551061.515	5001660.306	61.880	86		X	STRADA (CIGLIO)
SC01816	1551054.880	5001659.892	61.979	86		X	STRADA (CIGLIO)
SC01817	1551053.182	5001666.283	61.766	86		X	STRADA (CIGLIO)
SC01818	1551047.173	5001660.302	61.739	86		X	STRADA (CIGLIO)
SC01819	1551047.353	5001663.662	61.711	86		X	STRADA (CIGLIO)
SC01820	1551050.090	5001663.903	61.740	86		X	STRADA (CIGLIO)
SC01821	1551054.827	5001670.307	61.840	86		X	STRADA (CIGLIO)
SC01822	1551051.420	5001680.751	61.930	86		X	STRADA (CIGLIO)
SC01823	1551054.156	5001681.699	61.867	86		X	STRADA (CIGLIO)
SC01824	1551047.803	5001699.050	61.898	86		X	STRADA (CIGLIO)
SC01825	1551045.079	5001698.426	61.913	86		X	STRADA (CIGLIO)
SC01826	1551039.122	5001715.453	61.889	86		X	STRADA (CIGLIO)



NOME PUNTO	X	Y	Z	CODICE1	CODICE2	INT.	DESCRIZIONE
SC01827	1551041.621	5001716.425	61.914	86		X	STRADA (CIGLIO)
SC01828	1551029.984	5001666.135	61.717	86		X	STRADA (CIGLIO)
SC01829	1551029.314	5001662.671	61.708	86		X	STRADA (CIGLIO)
SC01830	1551020.593	5001669.656	61.786	81		X	RECINZ. (AX SU TER.)
SC01831	1551020.591	5001669.656	61.787	80			RECINZ. (AX SU MURO)
SC01832	1550997.420	5001671.865	61.931	81		X	RECINZ. (AX SU TER.)
SC01833	1550997.352	5001671.062	61.761	86		X	STRADA (CIGLIO)
SC01834	1550996.231	5001667.999	61.779	86		X	STRADA (CIGLIO)
SC01836	1550996.610	5001660.507	61.454	20		X	PIANO CAMPAGNA
SC01838	1551012.157	5001657.767	61.414	20		X	PIANO CAMPAGNA
SC01840	1551025.679	5001657.912	61.461	20		X	PIANO CAMPAGNA
SC01842	1551042.527	5001655.395	61.460	20		X	PIANO CAMPAGNA
SC01844	1551056.771	5001653.948	61.508	20		X	PIANO CAMPAGNA
SC01846	1551072.320	5001656.934	61.713	20		X	PIANO CAMPAGNA
SC01847	1551089.853	5001651.748	61.740	20		X	PIANO CAMPAGNA
SC01848	1551081.134	5001663.172	61.730	20		X	PIANO CAMPAGNA
SC01849	1551102.801	5001660.970	61.768	20		X	PIANO CAMPAGNA
SC01850	1551095.470	5001671.929	61.785	20		X	PIANO CAMPAGNA
SC01851	1551115.128	5001667.617	61.734	20		X	PIANO CAMPAGNA
SC01852	1551105.043	5001678.400	61.771	20		X	PIANO CAMPAGNA
SC01853	1551126.969	5001675.914	61.735	20		X	PIANO CAMPAGNA
SC01854	1551117.970	5001691.626	61.741	20		X	PIANO CAMPAGNA
SC01855	1551139.318	5001683.025	61.747	20		X	PIANO CAMPAGNA
SC01856	1551130.043	5001705.845	61.796	20		X	PIANO CAMPAGNA
SC01857	1551152.974	5001694.209	61.752	20		X	PIANO CAMPAGNA
SC01858	1551145.555	5001715.325	61.737	20		X	PIANO CAMPAGNA
SC01859	1551168.303	5001703.208	61.756	20		X	PIANO CAMPAGNA
SC01860	1551160.386	5001723.542	61.773	20		X	PIANO CAMPAGNA
SC01861	1551182.347	5001715.247	61.814	20		X	PIANO CAMPAGNA
SC01862	1551173.774	5001734.709	61.798	20		X	PIANO CAMPAGNA
SC01863	1551188.903	5001730.706	61.792	20		X	PIANO CAMPAGNA
SC01864	1551184.722	5001748.779	61.771	20		X	PIANO CAMPAGNA
SC01865	1551185.604	5001767.837	61.907	96		X	ALBERO (ASSE)
SC01866	1551166.837	5001761.758	61.776	96		X	ALBERO (ASSE)
SC01867	1551155.966	5001749.791	61.844	20		X	PIANO CAMPAGNA
SC01868	1551136.273	5001752.235	61.836	96		X	ALBERO (ASSE)
SC01869	1551145.809	5001732.601	61.768	20		X	PIANO CAMPAGNA
SC01870	1551133.519	5001747.039	61.831	20		X	PIANO CAMPAGNA
SC01871	1551130.150	5001720.551	61.743	20		X	PIANO CAMPAGNA
SC01872	1551116.444	5001736.800	61.803	20		X	PIANO CAMPAGNA
SC01873	1551112.182	5001711.386	61.722	20		X	PIANO CAMPAGNA
SC01874	1551101.197	5001727.926	61.721	20		X	PIANO CAMPAGNA
SC01875	1551100.306	5001700.035	61.780	20		X	PIANO CAMPAGNA
SC01876	1551092.975	5001739.094	61.892	96		X	ALBERO (ASSE)
SC01877	1551088.255	5001690.845	61.783	20		X	PIANO CAMPAGNA
SC01878	1551087.334	5001717.655	61.831	20		X	PIANO CAMPAGNA
SC01879	1551075.959	5001684.434	61.765	20		X	PIANO CAMPAGNA
SC01880	1551073.752	5001701.469	61.786	20		X	PIANO CAMPAGNA
SC01881	1551062.409	5001678.129	61.820	20		X	PIANO CAMPAGNA
SC01882	1551056.029	5001691.981	61.817	20		X	PIANO CAMPAGNA
SC01883	1551045.247	5001677.716	61.518	20		X	PIANO CAMPAGNA

NOME PUNTO	X	Y	Z	CODICE1	CODICE2	INT.	DESCRIZIONE
SC01884	1551037.611	5001692.935	61.537	20		X	PIANO CAMPAGNA
SC01885	1551034.380	5001676.971	61.465	20		X	PIANO CAMPAGNA
SC01886	1551026.100	5001692.799	61.549	20		X	PIANO CAMPAGNA
SC01887	1551013.992	5001689.343	61.899	80			RECINZ. (AX SU MURO)
SC01888	1551085.057	5001618.866	61.655	20		X	PIANO CAMPAGNA
SC01889	1551093.704	5001599.459	61.490	20		X	PIANO CAMPAGNA
SC01890	1551102.769	5001624.215	61.645	20		X	PIANO CAMPAGNA
SC01891	1551109.951	5001604.743	61.508	20		X	PIANO CAMPAGNA
SC01892	1551121.035	5001628.877	61.621	20		X	PIANO CAMPAGNA
SC01893	1551127.495	5001610.064	61.516	20		X	PIANO CAMPAGNA
SC01894	1551139.480	5001634.386	61.592	20		X	PIANO CAMPAGNA
SC01895	1551146.154	5001616.002	61.512	20		X	PIANO CAMPAGNA
SC01896	1551157.038	5001640.548	61.586	20		X	PIANO CAMPAGNA
SC01897	1551163.736	5001621.974	61.549	20		X	PIANO CAMPAGNA
SC01898	1551175.384	5001645.936	61.618	20		X	PIANO CAMPAGNA
SC01899	1551181.142	5001627.883	61.559	20		X	PIANO CAMPAGNA
SC01900	1551194.326	5001651.605	61.601	20		X	PIANO CAMPAGNA
SC01901	1551199.790	5001633.739	61.524	20		X	PIANO CAMPAGNA
SC01902	1551212.768	5001657.448	61.649	20		X	PIANO CAMPAGNA
SC01903	1551219.448	5001639.406	61.577	20		X	PIANO CAMPAGNA
SC01904	1551225.860	5001625.283	61.559	20		X	PIANO CAMPAGNA
SC01905	1551207.343	5001617.231	61.566	20		X	PIANO CAMPAGNA
SC01906	1551234.308	5001608.929	61.534	20		X	PIANO CAMPAGNA
SC01907	1551213.553	5001597.891	61.536	20		X	PIANO CAMPAGNA
SC01908	1551243.728	5001591.345	61.507	20		X	PIANO CAMPAGNA
SC01909	1551219.826	5001579.413	61.490	20		X	PIANO CAMPAGNA
SC01910	1551252.080	5001575.796	61.448	20		X	PIANO CAMPAGNA
SC01911	1551230.313	5001564.006	61.450	20		X	PIANO CAMPAGNA
SC01912	1551259.897	5001559.069	61.467	20		X	PIANO CAMPAGNA
SC01913	1551236.309	5001547.735	61.414	20		X	PIANO CAMPAGNA
SC01914	1551267.920	5001542.811	61.558	20		X	PIANO CAMPAGNA
SC01915	1551243.199	5001528.360	61.327	20		X	PIANO CAMPAGNA
SC01916	1551274.753	5001548.727	61.763	20		X	PIANO CAMPAGNA
SC01917	1551224.845	5001521.517	61.495	20		X	PIANO CAMPAGNA
SC01919	1551218.719	5001538.936	61.447	20		X	PIANO CAMPAGNA
SC01921	1551212.680	5001556.525	61.504	20		X	PIANO CAMPAGNA
SC01923	1551206.059	5001572.827	61.539	20		X	PIANO CAMPAGNA
SC01925	1551188.086	5001566.627	61.420	20		X	PIANO CAMPAGNA
SC01926	1551228.926	5001601.875	61.569	20		X	PIANO CAMPAGNA
SC01927	1551170.613	5001560.178	61.431	20		X	PIANO CAMPAGNA
SC01928	1551210.284	5001594.741	61.498	20		X	PIANO CAMPAGNA
SC01929	1551152.945	5001553.786	61.393	20		X	PIANO CAMPAGNA
SC01930	1551193.174	5001588.779	61.472	20		X	PIANO CAMPAGNA
SC01931	1551135.611	5001547.022	61.420	20		X	PIANO CAMPAGNA
SC01932	1551174.497	5001582.851	61.482	20		X	PIANO CAMPAGNA
SC01933	1551118.040	5001541.186	61.395	20		X	PIANO CAMPAGNA
SC01934	1551153.658	5001576.122	61.451	20		X	PIANO CAMPAGNA
SC01935	1551140.559	5001571.895	61.460	20		X	PIANO CAMPAGNA
SC01936	1551122.530	5001521.344	61.347	20		X	PIANO CAMPAGNA
SC01937	1551124.453	5001566.677	61.440	20		X	PIANO CAMPAGNA
SC01938	1551127.641	5001503.666	61.309	20		X	PIANO CAMPAGNA

NOME PUNTO	X	Y	Z	CODICE1	CODICE2	INT.	DESCRIZIONE
SC01939	1551106.240	5001560.859	61.401	20		X	PIANO CAMPAGNA
SC01940	1551144.079	5001509.295	61.344	20		X	PIANO CAMPAGNA
SC01941	1551095.681	5001567.486	61.433	20		X	PIANO CAMPAGNA
SC01942	1551138.700	5001526.831	61.431	20		X	PIANO CAMPAGNA
SC01943	1551088.962	5001587.526	61.523	20		X	PIANO CAMPAGNA
SC01944	1551134.407	5001543.130	61.429	20		X	PIANO CAMPAGNA
SC01945	1551081.831	5001608.175	61.624	20		X	PIANO CAMPAGNA
SC01949	1551130.635	5001649.564	61.762	20		X	PIANO CAMPAGNA
SC01950	1551146.797	5001658.550	61.840	20		X	PIANO CAMPAGNA
SC01951	1551163.883	5001670.478	61.669	20		X	PIANO CAMPAGNA
SC01952	1551180.935	5001681.739	61.706	20		X	PIANO CAMPAGNA
SC01953	1551199.057	5001694.255	61.716	20		X	PIANO CAMPAGNA
SC01967	1551181.855	5001792.213	60.628	36		X	FOSSO (PIANO SCORR.)
SC01968	1551180.265	5001791.495	61.966	57		X	MANUFATTO (SOMMITA')
SC01969	1551183.574	5001792.435	61.995	57		X	MANUFATTO (SOMMITA')
SC01970	1551180.372	5001786.395	61.891	96		X	ALBERO (ASSE)
SC01971	1551178.824	5001792.336	62.036	96		X	ALBERO (ASSE)
SC01972	1551174.474	5001779.187	61.798	20		X	PIANO CAMPAGNA
SC01973	1551170.723	5001794.458	61.741	20		X	PIANO CAMPAGNA
SC01974	1551158.083	5001774.721	61.785	20		X	PIANO CAMPAGNA
SC01975	1551154.915	5001788.612	61.748	20		X	PIANO CAMPAGNA
SC01976	1551134.892	5001768.516	61.829	20		X	PIANO CAMPAGNA
SC01977	1551114.229	5001774.778	61.826	20		X	PIANO CAMPAGNA
SC01978	1551114.882	5001763.068	61.816	20		X	PIANO CAMPAGNA
SC01979	1551100.987	5001761.972	61.809	20		X	PIANO CAMPAGNA
SC01980	1551080.531	5001781.776	62.045	96		X	ALBERO (ASSE)
SC01981	1551147.418	5001802.039	61.951	96		X	ALBERO (ASSE)
SC01982	1551172.990	5001810.861	62.139	96		X	ALBERO (ASSE)
SC01983	1551172.075	5001815.779	61.930	57		X	MANUFATTO (SOMMITA')
SC01984	1551171.809	5001815.750	61.945	57		X	MANUFATTO (SOMMITA')
SC01985	1551172.008	5001814.766	61.901	57		X	MANUFATTO (SOMMITA')
SC01986	1551174.622	5001815.247	61.958	57		X	MANUFATTO (SOMMITA')
SC01987	1551173.721	5001817.952	61.996	57		X	MANUFATTO (SOMMITA')
SC01988	1551174.686	5001818.354	61.998	57		X	MANUFATTO (SOMMITA')
SC01989	1551175.217	5001818.008	62.013	57		X	MANUFATTO (SOMMITA')
SC01990	1551175.774	5001815.102	62.003	57		X	MANUFATTO (SOMMITA')
SC01991	1551176.981	5001811.930	61.961	57		X	MANUFATTO (SOMMITA')
SC01992	1551178.306	5001812.342	61.994	57		X	MANUFATTO (SOMMITA')
SC01993	1551175.777	5001813.335	60.477	36		X	FOSSO (PIANO SCORR.)
SC01994	1551174.671	5001811.096	61.987	57		X	MANUFATTO (SOMMITA')
SC01995	1551175.517	5001811.528	61.967	57		X	MANUFATTO (SOMMITA')
SC01996	1551174.926	5001814.237	61.970	57		X	MANUFATTO (SOMMITA')
SC01997	1551172.457	5001813.169	61.941	57		X	MANUFATTO (SOMMITA')
SC01998	1551172.868	5001812.162	61.921	57		X	MANUFATTO (SOMMITA')
SC01999	1551173.703	5001814.265	60.401	36		X	FOSSO (PIANO SCORR.)
SC02000	1551157.213	5001807.313	61.985	35		X	FOSSO (SOMMITA')
SC02001	1551154.928	5001810.757	62.009	35		X	FOSSO (SOMMITA')
SC02002	1551156.348	5001808.108	60.442	36		X	FOSSO (PIANO SCORR.)
SC02003	1551155.531	5001809.421	60.505	36		X	FOSSO (PIANO SCORR.)
SC02004	1551124.248	5001797.540	62.117	35		X	FOSSO (SOMMITA')
SC02005	1551122.378	5001800.960	61.946	35		X	FOSSO (SOMMITA')

NOME PUNTO	X	Y	Z	CODICE1	CODICE2	INT.	DESCRIZIONE
SC02006	1551124.173	5001798.714	60.508	36		X	FOSSO (PIANO SCORR.)
SC02007	1551123.660	5001799.778	60.570	36		X	FOSSO (PIANO SCORR.)
SC02008	1551127.359	5001817.419	61.732	20		X	PIANO CAMPAGNA
SC02009	1551147.423	5001824.289	61.705	20		X	PIANO CAMPAGNA
SC02010	1551166.980	5001830.076	61.831	20		X	PIANO CAMPAGNA
SC02011	1551174.995	5001822.951	61.993	91		X	STRADA (GUARD-RAIL)
SC02012	1551179.492	5001807.660	61.983	91		X	STRADA (GUARD-RAIL)
SC02013	1551180.759	5001802.196	61.881	35		X	FOSSO (SOMMITA')
SC02014	1551191.375	5001830.100	61.514	20		X	PIANO CAMPAGNA
SC02015	1551182.312	5001800.154	62.079	86		X	STRADA (CIGLIO)
SC02016	1551186.232	5001801.125	62.112	86		X	STRADA (CIGLIO)
SC02017	1551208.827	5001835.768	61.502	20		X	PIANO CAMPAGNA
SC02018	1551187.047	5001801.268	61.908	35		X	FOSSO (SOMMITA')
SC02019	1551188.669	5001801.776	60.371	36		X	FOSSO (PIANO SCORR.)
SC02020	1551190.630	5001802.276	61.769	35		X	FOSSO (SOMMITA')
SC02021	1551215.511	5001812.548	61.531	20		X	PIANO CAMPAGNA
SC02022	1551198.258	5001806.871	61.538	20		X	PIANO CAMPAGNA
SC02023	1551177.212	5001834.862	61.826	35		X	FOSSO (SOMMITA')
SC02024	1551178.828	5001835.628	60.305	36		X	FOSSO (PIANO SCORR.)
SC02025	1551180.562	5001836.033	61.681	35		X	FOSSO (SOMMITA')
SC02026	1551176.056	5001834.881	62.031	86		X	STRADA (CIGLIO)
SC02027	1551172.248	5001834.121	61.997	86		X	STRADA (CIGLIO)
SC02028	1551175.431	5001853.329	61.631	35		X	FOSSO (SOMMITA')
SC02029	1551172.184	5001852.472	61.744	35		X	FOSSO (SOMMITA')
SC02030	1551174.079	5001852.775	60.338	36		X	FOSSO (PIANO SCORR.)
SC02032	1551163.121	5001865.180	62.017	86		X	STRADA (CIGLIO)
SC02033	1551166.989	5001866.249	62.016	86		X	STRADA (CIGLIO)
SC02034	1551167.744	5001867.188	61.785	35		X	FOSSO (SOMMITA')
SC02035	1551171.218	5001868.159	61.706	35		X	FOSSO (SOMMITA')
SC02036	1551160.835	5001890.654	62.045	35		X	FOSSO (SOMMITA')
SC02037	1551164.549	5001891.797	61.949	35		X	FOSSO (SOMMITA')
SC02038	1551161.919	5001892.588	60.635	36		X	FOSSO (PIANO SCORR.)
SC02039	1551177.145	5001878.727	61.601	20		X	PIANO CAMPAGNA
SC02040	1551159.770	5001890.709	62.023	86		X	STRADA (CIGLIO)
SC02041	1551155.974	5001889.523	62.036	86		X	STRADA (CIGLIO)
SC02042	1551195.270	5001881.039	61.508	20		X	PIANO CAMPAGNA
SC02043	1551156.926	5001868.529	61.971	20		X	PIANO CAMPAGNA
SC02044	1551199.560	5001862.870	61.487	20		X	PIANO CAMPAGNA
SC02045	1551183.593	5001855.789	61.517	20		X	PIANO CAMPAGNA
SC02054	1549620.497	5002969.829	62.826	20		X	PIANO CAMPAGNA
SC02056	1549635.687	5002957.237	62.763	20		X	PIANO CAMPAGNA
SC02058	1549651.773	5002945.300	62.705	20		X	PIANO CAMPAGNA
SC02059	1549643.503	5002914.620	62.778	20		X	PIANO CAMPAGNA
SC02060	1549666.648	5002932.161	62.729	20		X	PIANO CAMPAGNA
SC02061	1549658.052	5002902.035	62.632	20		X	PIANO CAMPAGNA
SC02062	1549681.886	5002918.313	62.622	20		X	PIANO CAMPAGNA
SC02063	1549671.851	5002889.757	62.604	20		X	PIANO CAMPAGNA
SC02064	1549695.871	5002904.955	62.581	20		X	PIANO CAMPAGNA
SC02065	1549690.236	5002873.086	62.626	20		X	PIANO CAMPAGNA
SC02066	1549709.831	5002890.703	62.389	20		X	PIANO CAMPAGNA
SC02067	1549702.471	5002861.622	62.502	20		X	PIANO CAMPAGNA

NOME PUNTO	X	Y	Z	CODICE1	CODICE2	INT.	DESCRIZIONE
SC02068	1549723.997	5002876.492	62.418	20		X	PIANO CAMPAGNA
SC02069	1549715.406	5002849.420	62.449	20		X	PIANO CAMPAGNA
SC02070	1549735.281	5002866.860	62.523	20		X	PIANO CAMPAGNA
SC02071	1549739.999	5002863.085	62.958	37			FOGN. (SOMM. COND.)
SC02072	1549740.697	5002862.565	62.913	37			FOGN. (SOMM. COND.)
SC02073	1549739.899	5002861.903	62.510	58		X	MANUFATTO (PIEDE)
SC02074	1549748.665	5002854.508	62.417	20		X	PIANO CAMPAGNA
SC02075	1549728.338	5002838.205	62.479	20		X	PIANO CAMPAGNA
SC02076	1549758.234	5002843.342	62.580	20		X	PIANO CAMPAGNA
SC02077	1549744.729	5002822.768	62.369	20		X	PIANO CAMPAGNA
SC02078	1549762.820	5002830.581	62.504	20		X	PIANO CAMPAGNA
SC02079	1549758.461	5002809.716	62.298	20		X	PIANO CAMPAGNA
SC02080	1549771.911	5002814.678	62.012	20		X	PIANO CAMPAGNA
SC02081	1549773.537	5002793.048	62.330	20		X	PIANO CAMPAGNA
SC02082	1549750.727	5002792.449	62.356	20		X	PIANO CAMPAGNA
SC02083	1549725.997	5002793.810	62.427	20		X	PIANO CAMPAGNA
SC02084	1549736.935	5002807.026	62.384	20		X	PIANO CAMPAGNA
SC02086	1549724.074	5002819.166	62.397	20		X	PIANO CAMPAGNA
SC02088	1549713.748	5002830.497	62.464	20		X	PIANO CAMPAGNA
SC02090	1549700.239	5002842.715	62.557	20		X	PIANO CAMPAGNA
SC02109	1549479.249	5002941.559	63.768	78		X	RECINZ. (PIEDE MURO)
SC02110	1549486.153	5002931.666	63.773	78		X	RECINZ. (PIEDE MURO)
SC02111	1549494.052	5002926.461	62.962	35		X	FOSSO (SOMMITA')
SC02112	1549493.098	5002926.953	63.052	35		X	FOSSO (SOMMITA')
SC02113	1549493.199	5002925.765	63.000	35		X	FOSSO (SOMMITA')
SC02114	1549494.055	5002925.709	62.785	36		X	FOSSO (PIANO SCORR.)
SC02115	1549501.783	5002914.517	62.931	35		X	FOSSO (SOMMITA')
SC02116	1549502.725	5002915.299	62.944	35		X	FOSSO (SOMMITA')
SC02117	1549502.310	5002914.814	62.648	36		X	FOSSO (PIANO SCORR.)
SC02118	1549511.853	5002903.638	62.912	35		X	FOSSO (SOMMITA')
SC02119	1549510.742	5002902.916	62.907	35		X	FOSSO (SOMMITA')
SC02120	1549511.397	5002903.368	62.615	36		X	FOSSO (PIANO SCORR.)
SC02121	1549519.352	5002891.732	62.882	35		X	FOSSO (SOMMITA')
SC02122	1549520.494	5002892.592	62.881	35		X	FOSSO (SOMMITA')
SC02123	1549520.020	5002891.987	62.536	36		X	FOSSO (PIANO SCORR.)
SC02124	1549531.796	5002878.101	62.847	35		X	FOSSO (SOMMITA')
SC02125	1549530.639	5002877.274	62.844	35		X	FOSSO (SOMMITA')
SC02126	1549531.284	5002877.737	62.501	36		X	FOSSO (PIANO SCORR.)
SC02127	1549541.337	5002862.691	62.849	35		X	FOSSO (SOMMITA')
SC02128	1549542.574	5002863.530	62.776	35		X	FOSSO (SOMMITA')
SC02129	1549542.058	5002862.928	62.500	36		X	FOSSO (PIANO SCORR.)
SC02130	1549551.816	5002850.754	62.809	35		X	FOSSO (SOMMITA')
SC02131	1549550.494	5002849.941	62.852	35		X	FOSSO (SOMMITA')
SC02132	1549551.083	5002850.344	62.475	36		X	FOSSO (PIANO SCORR.)
SC02133	1549560.997	5002836.047	62.797	35		X	FOSSO (SOMMITA')
SC02134	1549559.817	5002835.383	62.833	35		X	FOSSO (SOMMITA')
SC02135	1549560.496	5002835.714	62.518	36		X	FOSSO (PIANO SCORR.)
SC02136	1549569.366	5002819.049	62.818	35		X	FOSSO (SOMMITA')
SC02137	1549570.612	5002819.699	62.834	35		X	FOSSO (SOMMITA')
SC02138	1549569.871	5002819.415	62.495	36		X	FOSSO (PIANO SCORR.)
SC02139	1549580.332	5002802.893	62.818	35		X	FOSSO (SOMMITA')

NOME PUNTO	X	Y	Z	CODICE1	CODICE2	INT.	DESCRIZIONE
SC02140	1549578.701	5002802.226	62.745	35		X	FOSSO (SOMMITA')
SC02141	1549579.484	5002802.489	62.337	36		X	FOSSO (PIANO SCORR.)
SC02142	1549587.840	5002788.736	62.685	35		X	FOSSO (SOMMITA')
SC02143	1549586.261	5002788.101	62.699	35		X	FOSSO (SOMMITA')
SC02144	1549587.231	5002788.551	62.291	36		X	FOSSO (PIANO SCORR.)
SC02145	1549588.242	5002780.840	62.768	35		X	FOSSO (SOMMITA')
SC02146	1549590.165	5002781.027	62.758	35		X	FOSSO (SOMMITA')
SC02147	1549589.145	5002780.787	62.265	36		X	FOSSO (PIANO SCORR.)
SC02148	1549590.408	5002774.920	62.775	35		X	FOSSO (SOMMITA')
SC02149	1549588.515	5002775.132	62.769	35		X	FOSSO (SOMMITA')
SC02150	1549589.442	5002774.890	62.329	36		X	FOSSO (PIANO SCORR.)
SC02151	1549590.505	5002772.689	62.932	71		X	QUALSIASI (INTERP.)
SC02152	1549590.659	5002771.973	62.966	71		X	QUALSIASI (INTERP.)
SC02153	1549586.859	5002771.067	62.795	35		X	FOSSO (SOMMITA')
SC02154	1549585.716	5002772.411	62.776	35		X	FOSSO (SOMMITA')
SC02155	1549586.370	5002771.692	62.408	36		X	FOSSO (PIANO SCORR.)
SC02156	1549576.949	5002766.481	62.813	35		X	FOSSO (SOMMITA')
SC02157	1549579.354	5002765.472	62.941	35		X	FOSSO (SOMMITA')
SC02158	1549578.017	5002765.903	62.199	36		X	FOSSO (PIANO SCORR.)
SC02159	1549578.978	5002761.403	63.099	35		X	FOSSO (SOMMITA')
SC02160	1549576.030	5002760.971	63.318	35		X	FOSSO (SOMMITA')
SC02161	1549577.781	5002761.262	62.266	36		X	FOSSO (PIANO SCORR.)
SC02162	1549575.660	5002757.247	63.507	35		X	FOSSO (SOMMITA')
SC02163	1549578.052	5002756.175	63.141	35		X	FOSSO (SOMMITA')
SC02164	1549577.249	5002757.078	62.241	36		X	FOSSO (PIANO SCORR.)
SC02165	1549576.847	5002755.351	62.494	60			MURO (SOMMITA')
SC02166	1549577.344	5002753.661	62.526	60			MURO (SOMMITA')
SC02167	1549576.762	5002754.880	61.438	36		X	FOSSO (PIANO SCORR.)
SC02168	1549577.200	5002753.493	61.474	36		X	FOSSO (PIANO SCORR.)
SC02169	1549578.982	5002751.314	63.160	35		X	FOSSO (SOMMITA')
SC02170	1549567.846	5002747.875	63.475	37			FOGN. (SOMM. COND.)
SC02171	1549560.428	5002750.400	62.971	35		X	FOSSO (SOMMITA')
SC02172	1549560.381	5002756.215	63.512	35		X	FOSSO (SOMMITA')
SC02173	1549559.471	5002758.891	63.556	2		X	ARGINE-SOMMITA-PUNTI
SC02174	1549559.070	5002761.110	62.894	3		X	PIEDE-SOMMITA-PUNTI
SC02175	1549560.507	5002751.435	61.546	36		X	FOSSO (PIANO SCORR.)
SC02176	1549559.841	5002754.059	61.546	36		X	FOSSO (PIANO SCORR.)
SC02177	1549543.311	5002749.808	61.569	36		X	FOSSO (PIANO SCORR.)
SC02178	1549542.403	5002751.713	61.456	36		X	FOSSO (PIANO SCORR.)
SC02179	1549543.602	5002748.671	62.779	35		X	FOSSO (SOMMITA')
SC02180	1549543.073	5002754.079	63.395	35		X	FOSSO (SOMMITA')
SC02181	1549542.742	5002756.547	63.413	2		X	ARGINE-SOMMITA-PUNTI
SC02182	1549542.269	5002758.732	62.911	3		X	PIEDE-SOMMITA-PUNTI
SC02183	1549538.277	5002744.530	63.158	37			FOGN. (SOMM. COND.)
SC02184	1549515.531	5002742.998	62.923	35		X	FOSSO (SOMMITA')
SC02185	1549514.901	5002749.004	63.469	35		X	FOSSO (SOMMITA')
SC02186	1549515.173	5002744.829	61.669	36		X	FOSSO (PIANO SCORR.)
SC02187	1549514.819	5002746.236	61.611	36		X	FOSSO (PIANO SCORR.)
SC02188	1549513.280	5002754.271	63.329	2		X	ARGINE-SOMMITA-PUNTI
SC02189	1549509.493	5002738.340	63.173	37			FOGN. (SOMM. COND.)
SC02190	1549494.305	5002738.840	63.416	35		X	FOSSO (SOMMITA')



NOME PUNTO	X	Y	Z	CODICE1	CODICE2	INT.	DESCRIZIONE
SC02191	1549493.022	5002744.184	63.327	35		X	FOSSO (SOMMITA')
SC02192	1549480.371	5002730.596	63.510	37			FOGN. (SOMM. COND.)
SC02193	1549470.734	5002734.356	63.209	35		X	FOSSO (SOMMITA')
SC02194	1549469.612	5002739.867	63.169	35		X	FOSSO (SOMMITA')
SC02195	1549470.323	5002735.756	61.591	36		X	FOSSO (PIANO SCORR.)
SC02196	1549469.828	5002737.923	61.787	36		X	FOSSO (PIANO SCORR.)
SC02197	1549466.590	5002743.584	63.227	35		X	FOSSO (SOMMITA')
SC02198	1549465.157	5002749.151	63.375	35		X	FOSSO (SOMMITA')
SC02199	1549466.328	5002744.777	62.131	36		X	FOSSO (PIANO SCORR.)
SC02200	1549465.412	5002747.363	62.176	36		X	FOSSO (PIANO SCORR.)
SC02201	1549481.868	5002747.595	62.246	36		X	FOSSO (PIANO SCORR.)
SC02202	1549480.650	5002750.472	62.183	36		X	FOSSO (PIANO SCORR.)
SC02203	1549481.668	5002746.589	63.260	35		X	FOSSO (SOMMITA')
SC02204	1549480.327	5002752.238	63.432	35		X	FOSSO (SOMMITA')
SC02205	1549501.590	5002751.631	63.426	35		X	FOSSO (SOMMITA')
SC02206	1549498.761	5002756.825	63.028	35		X	FOSSO (SOMMITA')
SC02207	1549501.093	5002752.691	62.188	36		X	FOSSO (PIANO SCORR.)
SC02208	1549499.356	5002755.369	62.202	36		X	FOSSO (PIANO SCORR.)
SC02209	1549506.810	5002753.009	63.450	35		X	FOSSO (SOMMITA')
SC02210	1549507.782	5002754.529	63.166	35		X	FOSSO (SOMMITA')
SC02211	1549514.905	5002754.783	63.265	35		X	FOSSO (SOMMITA')
SC02212	1549524.098	5002757.147	62.917	35		X	FOSSO (SOMMITA')
SC02213	1549524.101	5002757.142	62.917	36		X	FOSSO (PIANO SCORR.)
SC02214	1549514.175	5002756.983	63.113	35		X	FOSSO (SOMMITA')
SC02215	1549514.194	5002756.105	62.514	36		X	FOSSO (PIANO SCORR.)
SC02216	1549508.686	5002756.786	63.004	35		X	FOSSO (SOMMITA')
SC02217	1549507.331	5002755.962	62.212	36		X	FOSSO (PIANO SCORR.)
SC02218	1549501.569	5002757.891	63.025	35		X	FOSSO (SOMMITA')
SC02219	1549503.391	5002758.821	62.953	35		X	FOSSO (SOMMITA')
SC02220	1549503.743	5002760.815	62.963	35		X	FOSSO (SOMMITA')
SC02221	1549508.832	5002761.023	62.990	35		X	FOSSO (SOMMITA')
SC02222	1549507.765	5002760.998	62.169	36		X	FOSSO (PIANO SCORR.)
SC02223	1549504.342	5002758.001	62.122	36		X	FOSSO (PIANO SCORR.)
SC02224	1549504.801	5002760.910	62.172	36		X	FOSSO (PIANO SCORR.)
SC02225	1549506.044	5002781.814	63.006	35		X	FOSSO (SOMMITA')
SC02226	1549500.474	5002779.847	63.094	35		X	FOSSO (SOMMITA')
SC02227	1549501.926	5002780.581	62.098	36		X	FOSSO (PIANO SCORR.)
SC02228	1549504.845	5002781.116	62.134	36		X	FOSSO (PIANO SCORR.)
SC02229	1549502.247	5002805.664	62.973	35		X	FOSSO (SOMMITA')
SC02230	1549496.189	5002804.610	63.119	35		X	FOSSO (SOMMITA')
SC02231	1549497.852	5002804.888	62.059	36		X	FOSSO (PIANO SCORR.)
SC02232	1549501.004	5002805.214	62.136	36		X	FOSSO (PIANO SCORR.)
SC02233	1549494.647	5002822.484	62.127	36		X	FOSSO (PIANO SCORR.)
SC02234	1549498.132	5002822.666	62.094	36		X	FOSSO (PIANO SCORR.)
SC02235	1549499.328	5002822.967	63.019	35		X	FOSSO (SOMMITA')
SC02236	1549493.231	5002822.649	63.010	35		X	FOSSO (SOMMITA')
SC02237	1549494.615	5002853.851	62.896	35		X	FOSSO (SOMMITA')
SC02238	1549488.349	5002852.739	63.032	35		X	FOSSO (SOMMITA')
SC02239	1549490.397	5002853.027	61.899	36		X	FOSSO (PIANO SCORR.)
SC02240	1549493.014	5002853.523	61.897	36		X	FOSSO (PIANO SCORR.)
SC02241	1549483.270	5002886.632	62.902	35		X	FOSSO (SOMMITA')

NOME PUNTO	X	Y	Z	CODICE1	CODICE2	INT.	DESCRIZIONE
SC02242	1549489.446	5002887.318	63.015	35		X	FOSSO (SOMMITA')
SC02243	1549502.773	5002899.927	63.151	71		X	QUALSIASI (INTERP.)
SC02244	1549503.419	5002899.570	63.167	71		X	QUALSIASI (INTERP.)
SC02245	1549477.264	5002932.357	62.951	35		X	FOSSO (SOMMITA')
SC02246	1549482.144	5002933.568	63.353	35		X	FOSSO (SOMMITA')
SC02247	1549498.397	5002908.465	62.992	20		X	PIANO CAMPAGNA
SC02248	1549508.548	5002892.858	63.007	20		X	PIANO CAMPAGNA
SC02249	1549495.261	5002890.531	62.992	20		X	PIANO CAMPAGNA
SC02250	1549518.025	5002877.788	62.903	20		X	PIANO CAMPAGNA
SC02251	1549502.259	5002870.253	62.937	20		X	PIANO CAMPAGNA
SC02252	1549517.182	5002868.687	62.978	71		X	QUALSIASI (INTERP.)
SC02253	1549517.735	5002868.180	62.971	71		X	QUALSIASI (INTERP.)
SC02254	1549506.671	5002852.689	62.830	20		X	PIANO CAMPAGNA
SC02255	1549520.020	5002858.059	62.862	20		X	PIANO CAMPAGNA
SC02256	1549529.428	5002864.085	62.879	20		X	PIANO CAMPAGNA
SC02257	1549512.772	5002838.535	62.904	20		X	PIANO CAMPAGNA
SC02258	1549532.464	5002848.710	62.881	20		X	PIANO CAMPAGNA
SC02259	1549525.365	5002832.941	62.925	71		X	QUALSIASI (INTERP.)
SC02260	1549525.964	5002832.457	62.924	71		X	QUALSIASI (INTERP.)
SC02261	1549548.450	5002833.322	62.900	20		X	PIANO CAMPAGNA
SC02262	1549531.198	5002819.454	63.008	71		X	QUALSIASI (INTERP.)
SC02263	1549531.349	5002818.696	63.000	71		X	QUALSIASI (INTERP.)
SC02264	1549530.992	5002826.238	62.861	20		X	PIANO CAMPAGNA
SC02265	1549513.596	5002818.685	62.967	20		X	PIANO CAMPAGNA
SC02266	1549557.067	5002814.067	62.812	20		X	PIANO CAMPAGNA
SC02267	1549519.432	5002801.739	62.858	20		X	PIANO CAMPAGNA
SC02268	1549540.356	5002808.427	62.831	20		X	PIANO CAMPAGNA
SC02269	1549520.819	5002784.579	62.918	20		X	PIANO CAMPAGNA
SC02270	1549544.139	5002791.222	62.873	20		X	PIANO CAMPAGNA
SC02271	1549559.671	5002796.968	62.801	71		X	QUALSIASI (INTERP.)
SC02272	1549559.615	5002797.737	62.823	71		X	QUALSIASI (INTERP.)
SC02273	1549567.284	5002800.418	62.798	20		X	PIANO CAMPAGNA
SC02274	1549523.475	5002767.286	62.986	20		X	PIANO CAMPAGNA
SC02275	1549574.686	5002782.075	62.761	20		X	PIANO CAMPAGNA
SC02276	1549582.686	5002781.928	62.964	94			CAPOS. (PLANO ALT.)
SC02277	1549540.620	5002770.139	62.908	20		X	PIANO CAMPAGNA
SC02278	1549572.659	5002772.062	62.870	20		X	PIANO CAMPAGNA
SC02279	1549576.100	5002761.275	63.271	2		X	ARGINE-SOMMITA-PUNTI
SC02280	1549576.381	5002761.975	63.014	3		X	PIEDE-SOMMITA-PUNTI
SC02281	1549480.812	5002761.440	63.641	3		X	PIEDE-SOMMITA-PUNTI
SC02282	1549491.329	5002763.434	63.330	3		X	PIEDE-SOMMITA-PUNTI
SC02283	1549478.482	5002778.856	64.489	2		X	ARGINE-SOMMITA-PUNTI
SC02284	1549476.439	5002778.277	63.509	3		X	PIEDE-SOMMITA-PUNTI
SC02285	1549482.338	5002782.683	64.598	96		X	ALBERO (ASSE)
SC02286	1549493.109	5002783.986	63.112	3		X	PIEDE-SOMMITA-PUNTI
SC02287	1549480.738	5002792.670	64.892	96		X	ALBERO (ASSE)
SC02288	1549479.243	5002802.606	64.798	96		X	ALBERO (ASSE)
SC02289	1549477.727	5002812.455	64.800	96		X	ALBERO (ASSE)
SC02290	1549476.222	5002822.225	64.793	96		X	ALBERO (ASSE)
SC02291	1549486.964	5002823.131	63.274	3		X	PIEDE-SOMMITA-PUNTI
SC02292	1549468.996	5002821.218	63.305	3		X	PIEDE-SOMMITA-PUNTI

NOME PUNTO	X	Y	Z	CODICE1	CODICE2	INT.	DESCRIZIONE
SC02293	1549471.797	5002821.618	64.907	2		X	ARGINE-SOMMITA-PUNTI
SC02294	1549474.627	5002832.153	64.776	96		X	ALBERO (ASSE)
SC02295	1549473.178	5002841.993	64.827	96		X	ALBERO (ASSE)
SC02296	1549471.525	5002851.892	64.838	96		X	ALBERO (ASSE)
SC02297	1549470.125	5002861.669	64.848	96		X	ALBERO (ASSE)
SC02298	1549465.207	5002861.563	64.793	2		X	ARGINE-SOMMITA-PUNTI
SC02299	1549462.511	5002861.151	63.050	3		X	PIEDE-SOMMITA-PUNTI
SC02300	1549479.908	5002864.850	63.301	3		X	PIEDE-SOMMITA-PUNTI
SC02301	1549468.513	5002871.406	64.834	96		X	ALBERO (ASSE)
SC02302	1549467.059	5002881.344	64.943	96		X	ALBERO (ASSE)
SC02303	1549465.453	5002891.431	64.899	96		X	ALBERO (ASSE)
SC02304	1549464.118	5002901.010	64.904	96		X	ALBERO (ASSE)
SC02305	1549462.705	5002911.069	64.806	96		X	ALBERO (ASSE)
SC02306	1549457.533	5002912.021	64.749	2		X	ARGINE-SOMMITA-PUNTI
SC02307	1549471.545	5002914.721	63.268	3		X	PIEDE-SOMMITA-PUNTI
SC02308	1549455.894	5002919.825	64.357	2		X	ARGINE-SOMMITA-PUNTI
SC02309	1549467.456	5002929.382	63.305	3		X	PIEDE-SOMMITA-PUNTI
SC02310	1549461.070	5002920.943	64.435	96		X	ALBERO (ASSE)
SC02311	1549458.167	5002935.635	63.199	3		X	PIEDE-SOMMITA-PUNTI
SC02312	1549451.500	5002934.179	63.032	3		X	PIEDE-SOMMITA-PUNTI
SC02313	1549434.359	5002928.668	62.971	20		X	PIANO CAMPAGNA
SC02314	1549437.869	5002910.315	62.973	20		X	PIANO CAMPAGNA
SC02315	1549442.518	5002889.994	63.008	20		X	PIANO CAMPAGNA
SC02316	1549445.253	5002873.160	63.018	20		X	PIANO CAMPAGNA
SC02317	1549448.118	5002859.554	63.045	20		X	PIANO CAMPAGNA
SC02318	1548576.690	5004467.613	64.469	36		X	FOSSO (PIANO SCORR.)
SC02319	1548578.293	5004464.883	64.470	36		X	FOSSO (PIANO SCORR.)
SC02320	1548581.059	5004463.082	64.472	36		X	FOSSO (PIANO SCORR.)
SC02321	1548584.063	5004462.335	64.473	36		X	FOSSO (PIANO SCORR.)
SC02322	1548577.731	5004467.767	64.557	36		X	FOSSO (PIANO SCORR.)
SC02323	1548579.335	5004465.410	64.548	36		X	FOSSO (PIANO SCORR.)
SC02324	1548581.685	5004464.291	64.541	36		X	FOSSO (PIANO SCORR.)
SC02325	1548584.242	5004463.484	64.533	36		X	FOSSO (PIANO SCORR.)
LU00001	1549044.768	5003344.597	64.303	26			TRALICCIO-AT-PUNTI
LU00002	1549039.988	5003342.672	64.334	26			TRALICCIO-AT-PUNTI
LU00003	1549041.959	5003337.948	64.285	26			TRALICCIO-AT-PUNTI
LU00004	1549046.689	5003339.860	65.692	26			TRALICCIO-AT-PUNTI
LU00005	1549043.553	5003341.289	90.692	26			TRALICCIO-AT-PUNTI
LU00006	1549314.495	5003473.196	97.533	26			TRALICCIO-AT-PUNTI
LU00007	1549137.534	5003374.788	64.881	34			FERR. (ASSE ROTAIA)
LU00008	1549138.316	5003373.484	64.879	34			FERR. (ASSE ROTAIA)
LU00009	1549144.518	5003366.598	64.195	34			FERR. (ASSE ROTAIA)
LU00010	1549145.290	5003365.296	64.199	34			FERR. (ASSE ROTAIA)
LU00011	1549147.026	5003362.670	64.233	34			FERR. (ASSE ROTAIA)
LU00012	1549147.788	5003361.392	64.232	34			FERR. (ASSE ROTAIA)
LU00013	1549148.820	5003359.734	63.687	71		X	QUALSIASI (INTERP.)
LU00014	1549135.396	5003377.488	63.869	35		X	FOSSO (SOMMITA')
LU00015	1549136.353	5003375.983	64.292	3		X	PIEDE-SOMMITA-PUNTI
LU00016	1549136.789	5003375.221	64.740	2		X	ARGINE-SOMMITA-PUNTI
LU00017	1549138.425	5003372.697	64.733	2		X	ARGINE-SOMMITA-PUNTI
LU00018	1549139.027	5003372.034	64.389	3		X	PIEDE-SOMMITA-PUNTI

NOME PUNTO	X	Y	Z	CODICE1	CODICE2	INT.	DESCRIZIONE
LU00019	1549139.663	5003371.124	64.376	58		X	MANUFATTO (PIEDE)
LU00020	1549139.775	5003370.924	64.362	58		X	MANUFATTO (PIEDE)
LU00021	1549139.772	5003370.939	64.451	57		X	MANUFATTO (SOMMITA')
LU00022	1549139.715	5003371.137	64.458	57		X	MANUFATTO (SOMMITA')
LU00023	1549141.567	5003368.441	64.055	20		X	PIANO CAMPAGNA
LU00024	1549143.089	5003367.317	63.792	3		X	PIEDE-SOMMITA-PUNTI
LU00025	1549143.490	5003366.906	63.977	2		X	ARGINE-SOMMITA-PUNTI
LU00026	1549146.740	5003359.854	63.936	2		X	ARGINE-SOMMITA-PUNTI
LU00027	1549146.760	5003359.854	63.937	2		X	ARGINE-SOMMITA-PUNTI
LU00028	1549147.088	5003359.237	63.703	3		X	PIEDE-SOMMITA-PUNTI
LU00029	1549159.102	5003385.273	64.870	34			FERR. (ASSE ROTAI A)
LU00030	1549160.073	5003384.054	64.871	34			FERR. (ASSE ROTAI A)
LU00031	1549163.938	5003376.034	64.205	34			FERR. (ASSE ROTAI A)
LU00032	1549164.836	5003374.786	64.201	34			FERR. (ASSE ROTAI A)
LU00033	1549166.959	5003372.395	64.227	34			FERR. (ASSE ROTAI A)
LU00034	1549168.146	5003371.304	64.219	34			FERR. (ASSE ROTAI A)
LU00035	1549169.998	5003370.024	63.746	71		X	QUALSIASI (INTERP.)
LU00036	1549157.296	5003387.593	64.057	35		X	FOSSO (SOMMITA')
LU00037	1549157.925	5003386.496	64.282	3		X	PIEDE-SOMMITA-PUNTI
LU00038	1549158.463	5003385.677	64.726	2		X	ARGINE-SOMMITA-PUNTI
LU00039	1549159.632	5003383.030	64.715	2		X	ARGINE-SOMMITA-PUNTI
LU00040	1549160.024	5003382.380	64.451	3		X	PIEDE-SOMMITA-PUNTI
LU00041	1549160.625	5003381.312	64.273	58		X	MANUFATTO (PIEDE)
LU00042	1549160.742	5003381.104	64.269	58		X	MANUFATTO (PIEDE)
LU00043	1549160.720	5003381.123	64.433	57		X	MANUFATTO (SOMMITA')
LU00044	1549160.638	5003381.278	64.443	57		X	MANUFATTO (SOMMITA')
LU00045	1549161.865	5003379.590	64.128	20		X	PIANO CAMPAGNA
LU00046	1549164.480	5003377.611	63.719	3		X	PIEDE-SOMMITA-PUNTI
LU00047	1549164.790	5003377.310	63.967	2		X	ARGINE-SOMMITA-PUNTI
LU00048	1549168.484	5003370.363	63.931	2		X	ARGINE-SOMMITA-PUNTI
LU00049	1549169.112	5003369.826	63.744	3		X	PIEDE-SOMMITA-PUNTI
LU00050	1549162.763	5003378.756	64.034	57		X	MANUFATTO (SOMMITA')
LU00051	1549160.714	5003377.773	64.068	57		X	MANUFATTO (SOMMITA')
LU00052	1549161.763	5003375.857	64.073	57		X	MANUFATTO (SOMMITA')
LU00053	1549163.773	5003376.921	64.063	57		X	MANUFATTO (SOMMITA')
LU00054	1549185.900	5003398.295	64.867	34			FERR. (ASSE ROTAI A)
LU00055	1549186.733	5003397.046	64.861	34			FERR. (ASSE ROTAI A)
LU00056	1549187.996	5003387.692	64.227	34			FERR. (ASSE ROTAI A)
LU00057	1549188.625	5003386.358	64.227	34			FERR. (ASSE ROTAI A)
LU00058	1549190.199	5003383.656	64.213	34			FERR. (ASSE ROTAI A)
LU00059	1549190.914	5003382.361	64.213	34			FERR. (ASSE ROTAI A)
LU00060	1549191.895	5003380.675	63.696	71		X	QUALSIASI (INTERP.)
LU00061	1549186.817	5003402.087	64.005	35		X	FOSSO (SOMMITA')
LU00062	1549187.210	5003400.755	64.261	3		X	PIEDE-SOMMITA-PUNTI
LU00063	1549187.823	5003399.876	64.716	2		X	ARGINE-SOMMITA-PUNTI
LU00064	1549189.181	5003397.406	64.732	2		X	ARGINE-SOMMITA-PUNTI
LU00065	1549189.646	5003396.576	64.372	3		X	PIEDE-SOMMITA-PUNTI
LU00066	1549190.209	5003395.703	64.336	58		X	MANUFATTO (PIEDE)
LU00067	1549190.287	5003395.490	64.295	58		X	MANUFATTO (PIEDE)
LU00068	1549190.282	5003395.511	64.405	57		X	MANUFATTO (SOMMITA')
LU00069	1549190.191	5003395.667	64.414	57		X	MANUFATTO (SOMMITA')

NOME PUNTO	X	Y	Z	CODICE1	CODICE2	INT.	DESCRIZIONE
LU00070	1549191.184	5003393.819	64.154	20		X	PIANO CAMPAGNA
LU00071	1549190.260	5003390.341	63.717	3		X	PIEDE-SOMMITA-PUNTI
LU00072	1549190.653	5003389.640	63.974	2		X	ARGINE-SOMMITA-PUNTI
LU00073	1549194.162	5003383.001	63.986	2		X	ARGINE-SOMMITA-PUNTI
LU00074	1549194.548	5003382.502	63.734	3		X	PIEDE-SOMMITA-PUNTI
LU00075	1549191.966	5003391.180	64.101	57		X	MANUFATTO (SOMMITA')
LU00076	1549192.574	5003391.477	64.093	57		X	MANUFATTO (SOMMITA')
LU00077	1549191.681	5003391.844	64.107	57		X	MANUFATTO (SOMMITA')
LU00078	1549192.302	5003392.125	64.099	57		X	MANUFATTO (SOMMITA')
LU00079	1549223.107	5003416.412	64.829	34			FERR. (ASSE ROTAI A)
LU00080	1549223.513	5003414.959	64.832	34			FERR. (ASSE ROTAI A)
LU00081	1549225.496	5003405.916	64.220	34			FERR. (ASSE ROTAI A)
LU00082	1549225.815	5003404.437	64.223	34			FERR. (ASSE ROTAI A)
LU00083	1549227.127	5003401.597	64.231	34			FERR. (ASSE ROTAI A)
LU00084	1549227.742	5003400.234	64.232	34			FERR. (ASSE ROTAI A)
LU00085	1549228.178	5003398.278	63.670	71		X	QUALSIASI (INTERP.)
LU00086	1549221.266	5003418.949	63.885	35		X	FOSSO (SOMMITA')
LU00087	1549222.171	5003417.386	64.239	3		X	PIEDE-SOMMITA-PUNTI
LU00088	1549222.477	5003416.707	64.661	2		X	ARGINE-SOMMITA-PUNTI
LU00089	1549223.797	5003414.298	64.673	2		X	ARGINE-SOMMITA-PUNTI
LU00090	1549223.991	5003413.541	64.342	3		X	PIEDE-SOMMITA-PUNTI
LU00091	1549224.481	5003412.265	64.228	58		X	MANUFATTO (PIEDE)
LU00092	1549224.593	5003412.060	64.234	58		X	MANUFATTO (PIEDE)
LU00093	1549224.590	5003412.079	64.348	57		X	MANUFATTO (SOMMITA')
LU00094	1549224.512	5003412.250	64.350	57		X	MANUFATTO (SOMMITA')
LU00095	1549225.458	5003410.022	63.962	20		X	PIANO CAMPAGNA
LU00096	1549225.859	5003407.452	63.780	3		X	PIEDE-SOMMITA-PUNTI
LU00097	1549226.093	5003406.963	63.958	2		X	ARGINE-SOMMITA-PUNTI
LU00098	1549228.979	5003400.046	63.999	2		X	ARGINE-SOMMITA-PUNTI
LU00099	1549229.316	5003399.344	63.667	3		X	PIEDE-SOMMITA-PUNTI
LU00100	1549245.248	5003427.176	64.824	34			FERR. (ASSE ROTAI A)
LU00101	1549245.624	5003425.683	64.826	34			FERR. (ASSE ROTAI A)
LU00102	1549248.438	5003417.092	64.220	34			FERR. (ASSE ROTAI A)
LU00103	1549248.715	5003415.570	64.220	34			FERR. (ASSE ROTAI A)
LU00104	1549250.478	5003412.949	64.235	34			FERR. (ASSE ROTAI A)
LU00105	1549251.013	5003411.533	64.232	34			FERR. (ASSE ROTAI A)
LU00106	1549251.401	5003409.476	63.719	71		X	QUALSIASI (INTERP.)
LU00107	1549244.375	5003430.355	63.903	35		X	FOSSO (SOMMITA')
LU00108	1549244.861	5003428.560	64.233	3		X	PIEDE-SOMMITA-PUNTI
LU00109	1549245.159	5003427.703	64.650	2		X	ARGINE-SOMMITA-PUNTI
LU00110	1549246.247	5003425.154	64.738	2		X	ARGINE-SOMMITA-PUNTI
LU00111	1549246.727	5003424.233	64.275	3		X	PIEDE-SOMMITA-PUNTI
LU00112	1549247.121	5003423.252	64.207	58		X	MANUFATTO (PIEDE)
LU00113	1549247.233	5003423.053	64.231	58		X	MANUFATTO (PIEDE)
LU00114	1549247.235	5003423.082	64.378	57		X	MANUFATTO (SOMMITA')
LU00115	1549247.148	5003423.249	64.370	57		X	MANUFATTO (SOMMITA')
LU00116	1549248.186	5003420.729	63.938	20		X	PIANO CAMPAGNA
LU00117	1549248.496	5003418.442	63.754	3		X	PIEDE-SOMMITA-PUNTI
LU00118	1549248.613	5003417.920	63.988	2		X	ARGINE-SOMMITA-PUNTI
LU00119	1549252.024	5003411.278	63.983	2		X	ARGINE-SOMMITA-PUNTI
LU00120	1549252.359	5003410.686	63.704	3		X	PIEDE-SOMMITA-PUNTI

NOME PUNTO	X	Y	Z	CODICE1	CODICE2	INT.	DESCRIZIONE
LU00121	1549246.613	5003418.096	64.122	57		X	MANUFATTO (SOMMITA')
LU00122	1549245.993	5003417.828	64.127	57		X	MANUFATTO (SOMMITA')
LU00123	1549245.717	5003418.437	64.133	57		X	MANUFATTO (SOMMITA')
LU00124	1549246.313	5003418.698	64.129	57		X	MANUFATTO (SOMMITA')
LU00125	1549273.575	5003440.926	64.817	34			FERR. (ASSE ROTAI A)
LU00126	1549273.921	5003439.476	64.814	34			FERR. (ASSE ROTAI A)
LU00127	1549275.614	5003430.303	64.209	34			FERR. (ASSE ROTAI A)
LU00128	1549275.987	5003428.819	64.218	34			FERR. (ASSE ROTAI A)
LU00129	1549276.852	5003425.739	64.225	34			FERR. (ASSE ROTAI A)
LU00130	1549277.265	5003424.273	64.217	34			FERR. (ASSE ROTAI A)
LU00131	1549277.954	5003422.408	63.708	71		X	QUALSIASI (INTERP.)
LU00132	1549272.928	5003444.086	64.003	35		X	FOSSO (SOMMITA')
LU00133	1549273.530	5003442.822	64.185	3		X	PIEDE-SOMMITA-PUNTI
LU00134	1549273.932	5003441.773	64.626	2		X	ARGINE-SOMMITA-PUNTI
LU00135	1549275.701	5003439.428	64.669	2		X	ARGINE-SOMMITA-PUNTI
LU00136	1549275.847	5003438.696	64.320	3		X	PIEDE-SOMMITA-PUNTI
LU00137	1549276.454	5003437.439	64.251	58		X	MANUFATTO (PIEDE)
LU00138	1549276.595	5003437.248	64.211	58		X	MANUFATTO (PIEDE)
LU00139	1549276.533	5003437.256	64.337	57		X	MANUFATTO (SOMMITA')
LU00140	1549276.407	5003437.401	64.333	57		X	MANUFATTO (SOMMITA')
LU00141	1549275.723	5003434.638	63.928	20		X	PIANO CAMPAGNA
LU00142	1549279.912	5003433.789	63.710	3		X	PIEDE-SOMMITA-PUNTI
LU00143	1549280.562	5003433.428	63.971	2		X	ARGINE-SOMMITA-PUNTI
LU00144	1549283.312	5003426.399	63.998	2		X	ARGINE-SOMMITA-PUNTI
LU00145	1549283.606	5003425.680	63.727	3		X	PIEDE-SOMMITA-PUNTI
LU00146	1549276.582	5003434.637	64.087	57		X	MANUFATTO (SOMMITA')
LU00147	1549277.646	5003432.302	64.085	57		X	MANUFATTO (SOMMITA')
LU00148	1549279.624	5003433.424	64.094	57		X	MANUFATTO (SOMMITA')
LU00149	1549278.406	5003435.624	64.086	57		X	MANUFATTO (SOMMITA')
LU00150	1549280.528	5003434.598	64.084	57		X	MANUFATTO (SOMMITA')
LU00151	1549280.245	5003435.210	64.088	57		X	MANUFATTO (SOMMITA')
LU00152	1549279.680	5003434.900	64.085	57		X	MANUFATTO (SOMMITA')
LU00153	1549279.974	5003434.319	64.088	57		X	MANUFATTO (SOMMITA')
LU00154	1549273.259	5003431.342	64.099	57		X	MANUFATTO (SOMMITA')
LU00155	1549273.526	5003430.737	64.103	57		X	MANUFATTO (SOMMITA')
LU00156	1549272.929	5003430.470	64.096	57		X	MANUFATTO (SOMMITA')
LU00157	1549272.655	5003431.054	64.093	57		X	MANUFATTO (SOMMITA')
LU00158	1549164.645	5003377.747	64.097	57		X	MANUFATTO (SOMMITA')
LU00159	1549165.167	5003378.113	64.098	57		X	MANUFATTO (SOMMITA')
LU00160	1549164.922	5003378.679	64.097	57		X	MANUFATTO (SOMMITA')
LU00161	1549164.344	5003378.341	64.097	57		X	MANUFATTO (SOMMITA')
LU00162	1549218.837	5003404.454	64.085	57		X	MANUFATTO (SOMMITA')
LU00163	1549218.213	5003404.184	64.078	57		X	MANUFATTO (SOMMITA')
LU00164	1549218.530	5003405.079	64.095	57		X	MANUFATTO (SOMMITA')
LU00165	1549217.971	5003404.772	64.084	57		X	MANUFATTO (SOMMITA')
LU00166	1549319.123	5003471.827	63.593	26			TRALICCIO-AT-PUNTI
LU00167	1549316.148	5003477.861	63.561	26			TRALICCIO-AT-PUNTI
LU00168	1549310.131	5003474.929	63.568	26			TRALICCIO-AT-PUNTI
LU00169	1549312.955	5003469.001	63.547	26			TRALICCIO-AT-PUNTI
LU00170	1549022.820	5003300.523	64.230	34			FERR. (ASSE ROTAI A)
LU00171	1549022.523	5003302.055	64.228	34			FERR. (ASSE ROTAI A)



NOME PUNTO	X	Y	Z	CODICE1	CODICE2	INT.	DESCRIZIONE
LU00172	1549020.588	5003304.588	64.208	34			FERR. (ASSE ROTAI A)
LU00173	1549019.709	5003305.820	64.213	34			FERR. (ASSE ROTAI A)
LU00174	1549015.353	5003313.686	64.923	34			FERR. (ASSE ROTAI A)
LU00175	1549015.003	5003315.179	64.923	34			FERR. (ASSE ROTAI A)
LU00176	1549396.849	5003500.851	64.802	34			FERR. (ASSE ROTAI A)
LU00177	1549397.180	5003499.363	64.799	34			FERR. (ASSE ROTAI A)
LU00178	1549398.687	5003495.910	64.693	34			FERR. (ASSE ROTAI A)
LU00179	1549399.342	5003494.554	64.677	34			FERR. (ASSE ROTAI A)
LU00180	1549201.140	5003382.746	65.647	28			POZZETTO-ENEL-PUNTI
LU00181	1549203.666	5003377.545	65.631	28			POZZETTO-ENEL-PUNTI
LU00182	1549131.002	5003348.113	84.099	31			LINEA-ENEL-INTER-PUN
LU00183	1549199.917	5003381.158	90.095	31			LINEA-ENEL-INTER-PUN
LU00184	1549202.619	5003382.451	90.076	31			LINEA-ENEL-INTER-PUN
LU00185	1549202.669	5003379.117	98.578	31			LINEA-ENEL-INTER-PUN
LU00186	1549239.702	5003400.234	85.595	31			LINEA-ENEL-INTER-PUN
LU00187	1549283.742	5003421.376	81.617	31			LINEA-ENEL-INTER-PUN
LU00188	1549175.493	5003409.936	75.295	31			LINEA-ENEL-INTER-PUN
LU00189	1549227.628	5003435.354	77.859	31			LINEA-ENEL-INTER-PUN
LU00190	1549043.562	5003345.942	82.132	31			LINEA-ENEL-INTER-PUN
LU00191	1549312.761	5003477.041	88.484	31			LINEA-ENEL-INTER-PUN
LU00192	1549288.539	5003405.399	63.024	20		X	PIANO CAMPAGNA
LU00193	1549288.056	5003408.496	63.060	3		X	PIEDE-SOMMITA-PUNTI
LU00194	1549287.932	5003409.923	63.397	2		X	ARGINE-SOMMITA-PUNTI
LU00195	1549287.576	5003411.112	63.281	35		X	FOSSO (SOMMITA')
LU00196	1549287.547	5003412.739	62.226	36		X	FOSSO (PIANO SCORR.)
LU00197	1549287.322	5003413.271	62.256	36		X	FOSSO (PIANO SCORR.)
LU00198	1549286.328	5003414.395	63.339	35		X	FOSSO (SOMMITA')
LU00199	1549285.613	5003415.816	63.349	2		X	ARGINE-SOMMITA-PUNTI
LU00200	1549285.361	5003416.434	63.167	3		X	PIEDE-SOMMITA-PUNTI
LU00201	1549287.948	5003424.335	63.055	3		X	PIEDE-SOMMITA-PUNTI
LU00202	1549287.172	5003425.510	63.689	2		X	ARGINE-SOMMITA-PUNTI
LU00203	1549261.419	5003391.998	63.048	20		X	PIANO CAMPAGNA
LU00204	1549259.842	5003394.879	63.108	3		X	PIEDE-SOMMITA-PUNTI
LU00205	1549259.207	5003395.675	63.468	2		X	ARGINE-SOMMITA-PUNTI
LU00206	1549258.738	5003396.950	63.437	35		X	FOSSO (SOMMITA')
LU00207	1549258.099	5003398.295	62.353	36		X	FOSSO (PIANO SCORR.)
LU00208	1549257.717	5003398.672	62.300	36		X	FOSSO (PIANO SCORR.)
LU00209	1549256.817	5003399.947	63.492	35		X	FOSSO (SOMMITA')
LU00210	1549256.080	5003401.370	63.520	2		X	ARGINE-SOMMITA-PUNTI
LU00211	1549255.327	5003402.088	63.153	3		X	PIEDE-SOMMITA-PUNTI
LU00212	1549253.641	5003407.850	63.216	3		X	PIEDE-SOMMITA-PUNTI
LU00213	1549252.923	5003408.916	63.827	2		X	ARGINE-SOMMITA-PUNTI
LU00214	1549238.603	5003382.016	63.259	20		X	PIANO CAMPAGNA
LU00215	1549237.791	5003384.149	63.245	3		X	PIEDE-SOMMITA-PUNTI
LU00216	1549237.351	5003385.278	63.532	2		X	ARGINE-SOMMITA-PUNTI
LU00217	1549236.877	5003386.222	63.485	35		X	FOSSO (SOMMITA')
LU00218	1549236.325	5003387.660	62.365	36		X	FOSSO (PIANO SCORR.)
LU00219	1549235.125	5003387.646	62.140	36		X	FOSSO (PIANO SCORR.)
LU00220	1549234.383	5003389.192	63.483	35		X	FOSSO (SOMMITA')
LU00221	1549233.799	5003390.539	63.524	2		X	ARGINE-SOMMITA-PUNTI
LU00222	1549233.413	5003391.648	63.192	3		X	PIEDE-SOMMITA-PUNTI

NOME PUNTO	X	Y	Z	CODICE1	CODICE2	INT.	DESCRIZIONE
LU00223	1549231.842	5003397.519	63.347	3		X	PIEDE-SOMMITA-PUNTI
LU00224	1549231.551	5003398.507	63.762	2		X	ARGINE-SOMMITA-PUNTI
LU00225	1549215.467	5003390.288	63.772	2		X	ARGINE-SOMMITA-PUNTI
LU00226	1549215.757	5003389.340	63.505	3		X	PIEDE-SOMMITA-PUNTI
LU00227	1549221.339	5003385.234	63.312	3		X	PIEDE-SOMMITA-PUNTI
LU00228	1549220.590	5003384.162	63.270	3		X	PIEDE-SOMMITA-PUNTI
LU00229	1549221.539	5003384.337	63.624	2		X	ARGINE-SOMMITA-PUNTI
LU00230	1549221.069	5003383.503	63.482	2		X	ARGINE-SOMMITA-PUNTI
LU00231	1549222.095	5003382.672	63.339	35		X	FOSSO (SOMMITA')
LU00232	1549221.613	5003382.195	63.235	35		X	FOSSO (SOMMITA')
LU00233	1549222.873	5003381.623	62.264	36		X	FOSSO (PIANO SCORR.)
LU00234	1549223.068	5003381.283	62.271	36		X	FOSSO (PIANO SCORR.)
LU00235	1549222.644	5003381.240	62.473	60			MURO (SOMMITA')
LU00236	1549222.536	5003381.199	63.120	59		X	MURO (CONGIUNZIONE)
LU00237	1549222.462	5003379.770	63.206	35		X	FOSSO (SOMMITA')
LU00238	1549223.603	5003379.677	63.468	35		X	FOSSO (SOMMITA')
LU00239	1549223.836	5003379.221	63.458	2		X	ARGINE-SOMMITA-PUNTI
LU00240	1549222.653	5003378.777	63.433	2		X	ARGINE-SOMMITA-PUNTI
LU00241	1549223.711	5003378.793	63.344	3		X	PIEDE-SOMMITA-PUNTI
LU00242	1549222.323	5003378.532	63.375	3		X	PIEDE-SOMMITA-PUNTI
LU00243	1549217.560	5003375.120	63.327	3		X	PIEDE-SOMMITA-PUNTI
LU00244	1549217.862	5003376.424	63.273	3		X	PIEDE-SOMMITA-PUNTI
LU00245	1549216.847	5003375.306	63.567	2		X	ARGINE-SOMMITA-PUNTI
LU00246	1549217.592	5003376.105	63.462	2		X	ARGINE-SOMMITA-PUNTI
LU00247	1549216.619	5003376.293	63.426	35		X	FOSSO (SOMMITA')
LU00248	1549217.179	5003376.783	63.221	35		X	FOSSO (SOMMITA')
LU00249	1549215.888	5003377.623	62.264	36		X	FOSSO (PIANO SCORR.)
LU00250	1549215.768	5003377.856	62.291	36		X	FOSSO (PIANO SCORR.)
LU00251	1549216.157	5003377.919	62.299	60			MURO (SOMMITA')
LU00252	1549216.241	5003377.935	63.003	59		X	MURO (CONGIUNZIONE)
LU00253	1549215.958	5003379.466	63.182	35		X	FOSSO (SOMMITA')
LU00254	1549215.344	5003379.413	63.466	35		X	FOSSO (SOMMITA')
LU00255	1549215.751	5003380.227	63.563	2		X	ARGINE-SOMMITA-PUNTI
LU00256	1549215.013	5003380.381	63.630	2		X	ARGINE-SOMMITA-PUNTI
LU00257	1549215.892	5003380.968	63.307	3		X	PIEDE-SOMMITA-PUNTI
LU00258	1549214.639	5003381.091	63.399	3		X	PIEDE-SOMMITA-PUNTI
LU00259	1549217.494	5003371.876	63.300	20		X	PIANO CAMPAGNA
LU00260	1549190.675	5003357.449	63.254	20		X	PIANO CAMPAGNA
LU00261	1549189.544	5003360.493	63.251	3		X	PIEDE-SOMMITA-PUNTI
LU00262	1549189.137	5003361.510	63.755	2		X	ARGINE-SOMMITA-PUNTI
LU00263	1549188.985	5003362.316	63.635	35		X	FOSSO (SOMMITA')
LU00264	1549188.566	5003364.222	62.255	36		X	FOSSO (PIANO SCORR.)
LU00265	1549188.526	5003365.035	62.204	36		X	FOSSO (PIANO SCORR.)
LU00266	1549187.585	5003366.512	63.568	35		X	FOSSO (SOMMITA')
LU00267	1549186.826	5003367.721	63.559	2		X	ARGINE-SOMMITA-PUNTI
LU00268	1549186.304	5003369.005	63.242	3		X	PIEDE-SOMMITA-PUNTI
LU00269	1549183.937	5003374.028	63.269	3		X	PIEDE-SOMMITA-PUNTI
LU00270	1549183.544	5003374.950	63.761	2		X	ARGINE-SOMMITA-PUNTI
LU00271	1549170.451	5003347.652	63.147	20		X	PIANO CAMPAGNA
LU00272	1549169.369	5003350.856	63.178	3		X	PIEDE-SOMMITA-PUNTI
LU00273	1549168.848	5003351.474	63.615	2		X	ARGINE-SOMMITA-PUNTI

NOME PUNTO	X	Y	Z	CODICE1	CODICE2	INT.	DESCRIZIONE
LU00274	1549168.343	5003352.307	63.530	35		X	FOSSO (SOMMITA')
LU00275	1549167.851	5003353.952	62.315	36		X	FOSSO (PIANO SCORR.)
LU00276	1549167.495	5003354.700	62.256	36		X	FOSSO (PIANO SCORR.)
LU00277	1549166.971	5003356.625	63.606	35		X	FOSSO (SOMMITA')
LU00278	1549166.329	5003357.839	63.544	2		X	ARGINE-SOMMITA-PUNTI
LU00279	1549166.028	5003358.868	63.314	3		X	PIEDE-SOMMITA-PUNTI
LU00280	1549162.857	5003363.922	63.187	3		X	PIEDE-SOMMITA-PUNTI
LU00281	1549162.330	5003364.640	63.718	2		X	ARGINE-SOMMITA-PUNTI
LU00282	1549162.401	5003377.231	66.424	30			PALO-ENEL-MT-PUNTI
LU00283	1549278.106	5003433.593	66.642	30			PALO-ENEL-MT-PUNTI
LU00284	1549046.504	5003321.039	66.045	30			PALO-ENEL-MT-PUNTI
LU00285	1549271.272	5003447.440	63.304	35		X	FOSSO (SOMMITA')
LU00286	1549267.794	5003454.407	63.156	20		X	PIANO CAMPAGNA
LU00287	1549261.167	5003472.826	63.161	20		X	PIANO CAMPAGNA
LU00288	1549246.414	5003435.344	63.454	35		X	FOSSO (SOMMITA')
LU00289	1549242.977	5003442.962	63.218	20		X	PIANO CAMPAGNA
LU00290	1549240.996	5003462.960	63.206	20		X	PIANO CAMPAGNA
LU00291	1549208.579	5003416.810	63.378	35		X	FOSSO (SOMMITA')
LU00292	1549205.070	5003425.311	63.126	20		X	PIANO CAMPAGNA
LU00293	1549200.167	5003442.790	63.237	20		X	PIANO CAMPAGNA
LU00294	1549200.265	5003421.686	63.302	35		X	FOSSO (SOMMITA')
LU00295	1549200.034	5003420.693	63.218	35		X	FOSSO (SOMMITA')
LU00296	1549199.011	5003420.543	63.258	35		X	FOSSO (SOMMITA')
LU00297	1549197.884	5003421.064	63.434	35		X	FOSSO (SOMMITA')
LU00298	1549198.884	5003421.969	62.856	36		X	FOSSO (PIANO SCORR.)
LU00299	1549199.147	5003422.117	62.816	36		X	FOSSO (PIANO SCORR.)
LU00300	1549190.061	5003461.832	63.325	35		X	FOSSO (SOMMITA')
LU00301	1549193.294	5003462.534	63.231	35		X	FOSSO (SOMMITA')
LU00302	1549191.224	5003462.107	62.425	36		X	FOSSO (PIANO SCORR.)
LU00303	1549191.816	5003462.141	62.348	36		X	FOSSO (PIANO SCORR.)
LU00304	1549188.967	5003407.672	63.593	35		X	FOSSO (SOMMITA')
LU00305	1549186.753	5003414.977	63.343	20		X	PIANO CAMPAGNA
LU00306	1549178.090	5003439.843	63.335	20		X	PIANO CAMPAGNA
LU00307	1549156.766	5003391.569	63.576	35		X	FOSSO (SOMMITA')
LU00308	1549153.579	5003398.661	63.378	20		X	PIANO CAMPAGNA
LU00309	1549144.108	5003421.901	63.399	20		X	PIANO CAMPAGNA
LU00310	1549150.459	5003387.252	62.306	36		X	FOSSO (PIANO SCORR.)
LU00311	1549151.174	5003386.554	62.317	36		X	FOSSO (PIANO SCORR.)
LU00312	1549194.579	5003408.415	62.313	36		X	FOSSO (PIANO SCORR.)
LU00313	1549194.777	5003407.638	62.317	36		X	FOSSO (PIANO SCORR.)
LU00314	1549228.867	5003425.463	62.303	36		X	FOSSO (PIANO SCORR.)
LU00315	1549229.141	5003424.788	62.309	36		X	FOSSO (PIANO SCORR.)
LU00316	1549270.688	5003445.656	62.161	36		X	FOSSO (PIANO SCORR.)
LU00317	1549270.984	5003445.221	62.179	36		X	FOSSO (PIANO SCORR.)
LU00318	1549220.445	5003279.482	72.326	21			SPIGOLO-CASA-PUNTI
LU00319	1547904.654	5006311.331	64.954	3		X	PIEDE-SOMMITA-PUNTI
LU00320	1547905.858	5006313.960	66.784	2		X	ARGINE-SOMMITA-PUNTI
LU00321	1547906.404	5006315.075	67.006	57		X	MANUFATTO (SOMMITA')
LU00322	1547906.689	5006315.529	67.036	57		X	MANUFATTO (SOMMITA')
LU00323	1547907.077	5006316.217	66.940	3		X	PIEDE-SOMMITA-PUNTI
LU00324	1547907.403	5006317.287	67.316	2		X	ARGINE-SOMMITA-PUNTI

NOME PUNTO	X	Y	Z	CODICE1	CODICE2	INT.	DESCRIZIONE
LU00325	1547913.464	5006322.850	67.462	2		X	ARGINE-SOMMITA-PUNTI
LU00326	1547914.042	5006323.500	67.108	3		X	PIEDE-SOMMITA-PUNTI
LU00327	1547915.735	5006325.674	67.038	35		X	FOSSO (SOMMITA')
LU00328	1547913.157	5006321.268	67.657	34			FERR. (ASSE ROTAI A)
LU00329	1547913.575	5006318.901	67.648	34			FERR. (ASSE ROTAI A)
LU00330	1547913.088	5006316.701	67.567	34			FERR. (ASSE ROTAI A)
LU00331	1547912.970	5006314.823	67.568	34			FERR. (ASSE ROTAI A)
LU00332	1547933.677	5006287.174	64.905	3		X	PIEDE-SOMMITA-PUNTI
LU00333	1547935.500	5006289.616	66.707	2		X	ARGINE-SOMMITA-PUNTI
LU00334	1547936.056	5006290.253	66.914	57		X	MANUFATTO (SOMMITA')
LU00335	1547936.393	5006290.658	66.943	57		X	MANUFATTO (SOMMITA')
LU00336	1547937.049	5006291.403	66.795	3		X	PIEDE-SOMMITA-PUNTI
LU00337	1547937.782	5006292.302	67.323	2		X	ARGINE-SOMMITA-PUNTI
LU00338	1547943.343	5006297.854	67.373	2		X	ARGINE-SOMMITA-PUNTI
LU00339	1547943.860	5006298.491	66.983	3		X	PIEDE-SOMMITA-PUNTI
LU00340	1547945.954	5006300.638	66.689	35		X	FOSSO (SOMMITA')
LU00341	1547942.659	5006296.663	67.598	34			FERR. (ASSE ROTAI A)
LU00342	1547941.818	5006295.396	67.593	34			FERR. (ASSE ROTAI A)
LU00343	1547940.537	5006293.762	67.483	34			FERR. (ASSE ROTAI A)
LU00344	1547939.676	5006292.529	67.482	34			FERR. (ASSE ROTAI A)
LU00345	1547952.148	5006277.635	67.200	57		X	MANUFATTO (SOMMITA')
LU00346	1547952.279	5006277.778	67.181	57		X	MANUFATTO (SOMMITA')
LU00347	1547955.393	5006275.033	67.231	57		X	MANUFATTO (SOMMITA')
LU00348	1547955.469	5006275.153	67.231	57		X	MANUFATTO (SOMMITA')
LU00349	1547959.706	5006286.502	67.356	57		X	MANUFATTO (SOMMITA')
LU00350	1547959.818	5006286.649	67.369	57		X	MANUFATTO (SOMMITA')
LU00351	1547962.974	5006283.906	67.341	57		X	MANUFATTO (SOMMITA')
LU00352	1547963.055	5006284.000	67.323	57		X	MANUFATTO (SOMMITA')
LU00353	1547964.065	5006262.458	65.270	3		X	PIEDE-SOMMITA-PUNTI
LU00354	1547965.731	5006263.679	66.590	2		X	ARGINE-SOMMITA-PUNTI
LU00355	1547966.851	5006264.587	66.781	57		X	MANUFATTO (SOMMITA')
LU00356	1547967.368	5006264.943	66.799	57		X	MANUFATTO (SOMMITA')
LU00357	1547969.258	5006264.718	66.657	3		X	PIEDE-SOMMITA-PUNTI
LU00358	1547970.070	5006265.473	67.178	2		X	ARGINE-SOMMITA-PUNTI
LU00359	1547975.617	5006275.090	66.802	35		X	FOSSO (SOMMITA')
LU00360	1547973.370	5006273.772	66.961	3		X	PIEDE-SOMMITA-PUNTI
LU00361	1547972.489	5006273.478	67.288	2		X	ARGINE-SOMMITA-PUNTI
LU00362	1547970.677	5006273.275	67.530	34			FERR. (ASSE ROTAI A)
LU00363	1547969.471	5006272.340	67.527	34			FERR. (ASSE ROTAI A)
LU00364	1547967.653	5006271.144	67.394	34			FERR. (ASSE ROTAI A)
LU00365	1547966.037	5006270.487	67.398	34			FERR. (ASSE ROTAI A)
LU00366	1547984.553	5006245.507	65.170	3		X	PIEDE-SOMMITA-PUNTI
LU00367	1547987.486	5006246.162	66.598	2		X	ARGINE-SOMMITA-PUNTI
LU00368	1547988.214	5006246.865	66.899	57		X	MANUFATTO (SOMMITA')
LU00369	1547988.985	5006246.885	66.914	57		X	MANUFATTO (SOMMITA')
LU00370	1547990.949	5006246.700	66.805	3		X	PIEDE-SOMMITA-PUNTI
LU00371	1547992.034	5006246.627	67.197	2		X	ARGINE-SOMMITA-PUNTI
LU00372	1547996.593	5006252.844	67.190	2		X	ARGINE-SOMMITA-PUNTI
LU00373	1547997.234	5006252.890	67.117	3		X	PIEDE-SOMMITA-PUNTI
LU00374	1547995.672	5006252.449	67.465	34			FERR. (ASSE ROTAI A)
LU00375	1547993.360	5006252.411	67.461	34			FERR. (ASSE ROTAI A)

NOME PUNTO	X	Y	Z	CODICE1	CODICE2	INT.	DESCRIZIONE
LU00376	1547990.713	5006251.919	67.320	34			FERR. (ASSE ROTAI A)
LU00377	1547988.494	5006251.762	67.327	34			FERR. (ASSE ROTAI A)
LU00378	1547930.446	5006309.918	67.312	29			PALO-ENEL-BT-PUNTI
LU00379	1547924.241	5006302.139	67.415	29			PALO-ENEL-BT-PUNTI
LU00380	1547964.918	5006281.046	67.300	29			PALO-ENEL-BT-PUNTI
LU00381	1547958.610	5006273.344	67.391	29			PALO-ENEL-BT-PUNTI
LU00382	1547991.842	5006258.376	67.196	29			PALO-ENEL-BT-PUNTI
LU00383	1547985.716	5006250.860	67.310	29			PALO-ENEL-BT-PUNTI
LU00384	1547998.153	5006253.273	67.236	58		X	MANUFATTO (PIEDE)
LU00385	1547992.119	5006245.445	67.278	29			PALO-ENEL-BT-PUNTI
LU00386	1547999.397	5006239.801	67.399	58		X	MANUFATTO (PIEDE)
LU00387	1547938.867	5006298.898	67.376	31			LINEA-ENEL-INTER-PUN
LU00388	1547936.698	5006296.383	67.242	31			LINEA-ENEL-INTER-PUN
LU00389	1547935.429	5006315.251	65.036	35		X	FOSSO (SOMMITA')
LU00390	1547934.835	5006314.513	64.073	36		X	FOSSO (PIANO SCORR.)
LU00391	1547934.651	5006314.211	64.038	36		X	FOSSO (PIANO SCORR.)
LU00392	1547974.819	5006286.376	65.359	35		X	FOSSO (SOMMITA')
LU00393	1547970.382	5006287.697	64.184	36		X	FOSSO (PIANO SCORR.)
LU00394	1547970.118	5006287.360	64.213	36		X	FOSSO (PIANO SCORR.)
LU00395	1548029.026	5006232.650	66.629	35		X	FOSSO (SOMMITA')
LU00396	1548025.839	5006229.799	66.785	3		X	PIEDE-SOMMITA-PUNTI
LU00397	1548025.063	5006229.232	67.169	2		X	ARGINE-SOMMITA-PUNTI
LU00398	1548023.703	5006232.306	66.980	29			PALO-ENEL-BT-PUNTI
LU00399	1548017.302	5006224.635	67.433	29			PALO-ENEL-BT-PUNTI
LU00400	1548017.770	5006223.746	67.391	57		X	MANUFATTO (SOMMITA')
LU00401	1548019.091	5006224.930	67.393	2		X	ARGINE-SOMMITA-PUNTI
LU00402	1548019.561	5006225.408	67.105	3		X	PIEDE-SOMMITA-PUNTI
LU00403	1548019.774	5006225.654	67.238	34			FERR. (ASSE ROTAI A)
LU00404	1548021.036	5006226.625	67.237	34			FERR. (ASSE ROTAI A)
LU00405	1548023.859	5006227.014	67.380	34			FERR. (ASSE ROTAI A)
LU00406	1548025.028	5006227.991	67.379	34			FERR. (ASSE ROTAI A)
LU00407	1548043.916	5006202.263	67.171	29			PALO-ENEL-BT-PUNTI
LU00408	1548050.430	5006210.060	66.992	29			PALO-ENEL-BT-PUNTI
LU00409	1548051.828	5006213.627	66.707	35		X	FOSSO (SOMMITA')
LU00410	1548048.675	5006211.273	66.608	3		X	PIEDE-SOMMITA-PUNTI
LU00411	1548047.827	5006210.398	67.201	2		X	ARGINE-SOMMITA-PUNTI
LU00412	1548041.541	5006198.772	65.365	3		X	PIEDE-SOMMITA-PUNTI
LU00413	1548041.232	5006201.684	66.532	2		X	ARGINE-SOMMITA-PUNTI
LU00414	1548041.330	5006202.505	66.714	57		X	MANUFATTO (SOMMITA')
LU00415	1548041.601	5006202.922	66.712	57		X	MANUFATTO (SOMMITA')
LU00416	1548042.232	5006203.686	66.658	3		X	PIEDE-SOMMITA-PUNTI
LU00417	1548042.827	5006204.444	67.018	2		X	ARGINE-SOMMITA-PUNTI
LU00418	1548043.587	5006205.838	67.195	34			FERR. (ASSE ROTAI A)
LU00419	1548044.646	5006206.936	67.192	34			FERR. (ASSE ROTAI A)
LU00420	1548045.946	5006208.623	67.337	34			FERR. (ASSE ROTAI A)
LU00421	1548047.075	5006209.633	67.339	34			FERR. (ASSE ROTAI A)
LU00422	1548069.616	5006198.551	66.827	35		X	FOSSO (SOMMITA')
LU00423	1548082.531	5006182.631	66.629	3		X	PIEDE-SOMMITA-PUNTI
LU00424	1548082.612	5006181.419	66.993	2		X	ARGINE-SOMMITA-PUNTI
LU00425	1548084.922	5006181.292	69.457	29			PALO-ENEL-BT-PUNTI
LU00426	1548078.584	5006173.523	67.120	29			PALO-ENEL-BT-PUNTI

NOME PUNTO	X	Y	Z	CODICE1	CODICE2	INT.	DESCRIZIONE
LU00427	1548077.952	5006174.489	66.816	3		X	PIEDE-SOMMITA-PUNTI
LU00428	1548078.228	5006175.156	67.008	2		X	ARGINE-SOMMITA-PUNTI
LU00429	1548077.785	5006177.333	67.118	34			FERR. (ASSE ROTAI A)
LU00430	1548077.735	5006179.346	67.117	34			FERR. (ASSE ROTAI A)
LU00431	1548076.091	5006183.461	67.267	34			FERR. (ASSE ROTAI A)
LU00432	1548075.153	5006186.217	67.275	34			FERR. (ASSE ROTAI A)
LU00433	1548067.992	5006175.622	65.544	3		X	PIEDE-SOMMITA-PUNTI
LU00434	1548066.336	5006180.082	66.676	2		X	ARGINE-SOMMITA-PUNTI
LU00435	1548027.751	5006213.212	67.006	2		X	ARGINE-SOMMITA-PUNTI
LU00436	1548026.370	5006211.450	65.483	3		X	PIEDE-SOMMITA-PUNTI
LU00437	1548011.564	5006229.699	67.352	58		X	MANUFATTO (PIEDE)
LU00438	1548010.288	5006242.978	67.141	58		X	MANUFATTO (PIEDE)
LU00439	1548017.560	5006237.308	67.150	29			PALO-ENEL-BT-PUNTI
LU00440	1548033.657	5006215.111	67.003	31			LINEA-ENEL-INTER-PUN
LU00441	1548035.993	5006217.794	67.116	31			LINEA-ENEL-INTER-PUN
LU00442	1548029.259	5006236.686	64.357	36		X	FOSSO (PIANO SCORR.)
LU00443	1548029.069	5006236.409	64.310	36		X	FOSSO (PIANO SCORR.)
LU00444	1548031.463	5006237.450	65.996	35		X	FOSSO (SOMMITA')
LU00445	1548070.810	5006202.441	64.413	36		X	FOSSO (PIANO SCORR.)
LU00446	1548070.616	5006202.183	64.410	36		X	FOSSO (PIANO SCORR.)
LU00447	1548071.703	5006204.595	65.971	35		X	FOSSO (SOMMITA')
167001	1548000.846	5006232.212	65.292	3		X	PIEDE-SOMMITA-PUNTI
167003	1548000.493	5006235.502	66.730	2		X	ARGINE-SOMMITA-PUNTI
167005	1548000.156	5006239.567	66.997	2		X	ARGINE-SOMMITA-PUNTI
167007	1548000.111	5006240.369	67.170	2		X	ARGINE-SOMMITA-PUNTI
167009	1547999.090	5006250.739	67.188	2		X	ARGINE-SOMMITA-PUNTI
167011	1547999.115	5006251.356	67.095	2		X	ARGINE-SOMMITA-PUNTI
167013	1547998.513	5006257.624	66.651	2		X	ARGINE-SOMMITA-PUNTI
167015	1547997.937	5006263.271	64.259	2		X	ARGINE-SOMMITA-PUNTI
167017	1547997.926	5006263.826	64.265	2		X	ARGINE-SOMMITA-PUNTI
167019	1547997.695	5006266.612	65.637	2		X	ARGINE-SOMMITA-PUNTI
MN001	1547945.053	5006301.007	66.746	35		X	FOSSO (SOMMITA')
MN002	1547948.196	5006303.880	64.950	35		X	FOSSO (SOMMITA')
MN003	1547952.772	5006294.342	66.757	35		X	FOSSO (SOMMITA')
MN004	1547956.171	5006297.660	65.055	35		X	FOSSO (SOMMITA')
MN005	1547961.067	5006288.229	66.722	35		X	FOSSO (SOMMITA')
MN006	1547965.079	5006292.019	65.235	35		X	FOSSO (SOMMITA')
MN007	1547970.952	5006288.709	65.343	35		X	FOSSO (SOMMITA')
MN008	1547972.125	5006288.493	65.445	35		X	FOSSO (SOMMITA')
MN009	1547972.833	5006289.643	65.525	35		X	FOSSO (SOMMITA')
MN010	1547972.724	5006295.831	65.380	35		X	FOSSO (SOMMITA')
MN011	1547972.082	5006306.625	65.396	35		X	FOSSO (SOMMITA')
MN012	1547969.117	5006284.271	65.835	35		X	FOSSO (SOMMITA')
MN013	1547972.846	5006283.012	65.425	35		X	FOSSO (SOMMITA')
MN014	1547974.754	5006283.435	65.340	35		X	FOSSO (SOMMITA')
MN015	1547976.049	5006287.261	65.678	35		X	FOSSO (SOMMITA')
MN016	1547975.647	5006296.367	65.696	35		X	FOSSO (SOMMITA')
MN017	1547975.053	5006306.956	65.717	35		X	FOSSO (SOMMITA')
MN018	1547947.434	5006303.441	64.125	36		X	FOSSO (PIANO SCORR.)
MN019	1547946.830	5006302.863	64.055	36		X	FOSSO (PIANO SCORR.)
MN020	1547959.305	5006294.146	64.086	36		X	FOSSO (PIANO SCORR.)



NOME PUNTO	X	Y	Z	CODICE1	CODICE2	INT.	DESCRIZIONE
MN021	1547958.595	5006293.236	64.094	36		X	FOSSO (PIANO SCORR.)
MN022	1547973.799	5006285.633	64.247	36		X	FOSSO (PIANO SCORR.)
MN023	1547970.442	5006286.416	64.163	36		X	FOSSO (PIANO SCORR.)
MN024	1547970.720	5006287.058	64.158	36		X	FOSSO (PIANO SCORR.)
MN025	1547973.997	5006288.533	64.283	36		X	FOSSO (PIANO SCORR.)
MN026	1547974.576	5006288.267	64.239	36		X	FOSSO (PIANO SCORR.)
MN027	1547973.911	5006294.052	64.372	36		X	FOSSO (PIANO SCORR.)
MN028	1547974.535	5006294.452	64.359	36		X	FOSSO (PIANO SCORR.)
MN029	1547973.102	5006305.268	64.370	36		X	FOSSO (PIANO SCORR.)
MN030	1547974.050	5006305.813	64.391	36		X	FOSSO (PIANO SCORR.)
MN031	1547976.958	5006307.313	64.623	36		X	FOSSO (PIANO SCORR.)
MN032	1547975.828	5006307.208	65.796	35		X	FOSSO (SOMMITA')
MN033	1547976.640	5006296.449	65.776	35		X	FOSSO (SOMMITA')
MN034	1547977.751	5006295.872	64.421	36		X	FOSSO (PIANO SCORR.)
MN035	1547978.321	5006288.460	64.537	36		X	FOSSO (PIANO SCORR.)
MN036	1547977.029	5006288.624	65.744	35		X	FOSSO (SOMMITA')
MN037	1547978.189	5006281.407	65.938	35		X	FOSSO (SOMMITA')
MN038	1547978.894	5006281.882	64.648	36		X	FOSSO (PIANO SCORR.)
MN039	1547979.602	5006278.364	66.178	57		X	MANUFATTO (SOMMITA')
MN040	1547980.823	5006278.610	66.170	57		X	MANUFATTO (SOMMITA')
MN041	1547980.752	5006278.351	66.165	57		X	MANUFATTO (SOMMITA')
MN042	1547979.628	5006278.151	66.184	57		X	MANUFATTO (SOMMITA')
MN043	1547983.255	5006276.343	66.165	57		X	MANUFATTO (SOMMITA')
MN044	1547983.035	5006276.192	66.183	57		X	MANUFATTO (SOMMITA')
MN045	1547980.551	5006278.670	64.535	58		X	MANUFATTO (PIEDE)
MN046	1547980.341	5006308.038	66.010	35		X	FOSSO (SOMMITA')
MN047	1547978.985	5006307.783	64.474	36		X	FOSSO (PIANO SCORR.)
MN048	1547979.528	5006297.820	64.358	36		X	FOSSO (PIANO SCORR.)
MN049	1547981.558	5006297.943	66.166	35		X	FOSSO (SOMMITA')
MN050	1547981.831	5006288.282	66.030	35		X	FOSSO (SOMMITA')
MN051	1547980.280	5006288.438	64.501	36		X	FOSSO (PIANO SCORR.)
MN052	1547983.839	5006280.090	66.326	35		X	FOSSO (SOMMITA')
MN053	1547982.326	5006280.170	64.696	36		X	FOSSO (PIANO SCORR.)
MN054	1547983.474	5006279.908	64.973	58		X	MANUFATTO (PIEDE)
MN055	1547986.320	5006274.888	67.442	57		X	MANUFATTO (SOMMITA')
MN056	1547986.217	5006276.896	67.432	57		X	MANUFATTO (SOMMITA')
MN057	1547986.626	5006274.854	67.444	57		X	MANUFATTO (SOMMITA')
MN058	1547986.522	5006276.927	67.423	57		X	MANUFATTO (SOMMITA')
MN059	1547986.157	5006276.376	64.553	58		X	MANUFATTO (PIEDE)
MN060	1547986.364	5006275.021	64.576	58		X	MANUFATTO (PIEDE)
MN061	1547986.185	5006275.811	64.556	60			MURO (SOMMITA')
MN062	1547986.063	5006275.790	66.912	59		X	MURO (CONGIUNZIONE)
MN063	1547983.565	5006279.789	65.826	57		X	MANUFATTO (SOMMITA')
MN064	1547983.614	5006280.012	65.861	57		X	MANUFATTO (SOMMITA')
MN065	1547909.963	5006225.620	63.660	36		X	FOSSO (PIANO SCORR.)
MN066	1547911.893	5006227.279	63.589	36		X	FOSSO (PIANO SCORR.)
MN067	1547909.844	5006228.063	64.953	57		X	MANUFATTO (SOMMITA')
MN068	1547947.911	5006123.792	64.131	36		X	FOSSO (PIANO SCORR.)
MN069	1547941.659	5006144.969	64.212	36		X	FOSSO (PIANO SCORR.)
MN070	1547940.717	5006147.111	64.235	36		X	FOSSO (PIANO SCORR.)
MN071	1547943.852	5006149.117	64.420	36		X	FOSSO (PIANO SCORR.)

NOME PUNTO	X	Y	Z	CODICE1	CODICE2	INT.	DESCRIZIONE
MN072	1547953.108	5006154.149	64.601	58		X	MANUFATTO (PIEDE)
MN073	1547958.363	5006155.892	64.592	60			MURO (SOMMITA')
MN074	1547963.512	5006157.594	64.574	60			MURO (SOMMITA')
MN075	1547972.251	5006157.804	65.733	57		X	MANUFATTO (SOMMITA')
MN076	1547972.347	5006157.373	65.774	57		X	MANUFATTO (SOMMITA')
MN077	1547972.179	5006157.926	64.326	58		X	MANUFATTO (PIEDE)
MN078	1547980.794	5006158.044	64.712	36		X	FOSSO (PIANO SCORR.)
MN079	1547981.248	5006157.322	65.802	35		X	FOSSO (SOMMITA')
MN080	1547988.012	5006158.348	65.393	35		X	FOSSO (SOMMITA')
MN081	1547987.731	5006158.810	64.527	36		X	FOSSO (PIANO SCORR.)
MN082	1547963.874	5006156.876	65.867	57		X	MANUFATTO (SOMMITA')
MN083	1547963.856	5006156.429	65.737	57		X	MANUFATTO (SOMMITA')
MN084	1547963.325	5006158.205	65.743	57		X	MANUFATTO (SOMMITA')
MN085	1547966.737	5006159.370	65.568	57		X	MANUFATTO (SOMMITA')
MN086	1547966.642	5006159.789	65.642	57		X	MANUFATTO (SOMMITA')
MN087	1547966.597	5006159.194	64.518	58		X	MANUFATTO (PIEDE)
MN088	1547978.628	5006161.659	65.377	35		X	FOSSO (SOMMITA')
MN089	1547978.446	5006161.238	64.559	36		X	FOSSO (PIANO SCORR.)
MN090	1547996.024	5006162.699	65.496	35		X	FOSSO (SOMMITA')
MN091	1547998.057	5006165.215	67.045	57		X	MANUFATTO (SOMMITA')
MN092	1547998.427	5006165.161	67.110	57		X	MANUFATTO (SOMMITA')
MN093	1547998.507	5006160.140	66.542	59		X	MURO (CONGIUNZIONE)
MN094	1547998.494	5006160.199	64.331	60			MURO (SOMMITA')
MN095	1547998.323	5006159.443	64.500	36		X	FOSSO (PIANO SCORR.)
MN096	1547997.923	5006158.230	65.696	35		X	FOSSO (SOMMITA')
MN097	1547998.948	5006155.505	67.037	57		X	MANUFATTO (SOMMITA')
MN098	1547999.222	5006155.438	67.040	57		X	MANUFATTO (SOMMITA')
MN099	1547949.932	5006177.629	64.226	35		X	FOSSO (SOMMITA')
MN100	1547949.114	5006176.634	63.385	36		X	FOSSO (PIANO SCORR.)
MN101	1547961.747	5006157.764	63.712	36		X	FOSSO (PIANO SCORR.)
MN102	1547959.703	5006157.085	63.730	36		X	FOSSO (PIANO SCORR.)
MN103	1547954.920	5006154.737	65.897	57		X	MANUFATTO (SOMMITA')
MN104	1547918.715	5006146.242	64.413	36		X	FOSSO (PIANO SCORR.)
MN105	1547933.454	5006147.886	64.418	36		X	FOSSO (PIANO SCORR.)
MN106	1547977.768	5006128.667	64.656	35		X	FOSSO (SOMMITA')
MN107	1547980.160	5006130.186	63.458	36		X	FOSSO (PIANO SCORR.)
MN108	1547991.978	5006108.596	63.492	36		X	FOSSO (PIANO SCORR.)
MN109	1548036.707	5006232.704	65.824	35		X	FOSSO (SOMMITA')
MN110	1548035.180	5006231.625	64.404	36		X	FOSSO (PIANO SCORR.)
MN111	1548034.884	5006231.157	64.419	36		X	FOSSO (PIANO SCORR.)
MN112	1548031.672	5006236.439	65.919	35		X	FOSSO (SOMMITA')
MN113	1548030.627	5006235.035	64.316	36		X	FOSSO (PIANO SCORR.)
MN114	1548028.222	5006240.043	64.482	36		X	FOSSO (PIANO SCORR.)
MN115	1548026.842	5006240.405	64.419	36		X	FOSSO (PIANO SCORR.)
MN116	1548024.803	5006242.138	66.238	35		X	FOSSO (SOMMITA')
MN117	1548030.355	5006231.911	66.444	35		X	FOSSO (SOMMITA')
MN118	1548031.549	5006232.805	64.419	36		X	FOSSO (PIANO SCORR.)
MN119	1548028.516	5006246.615	65.661	35		X	FOSSO (SOMMITA')
MN120	1548024.503	5006246.183	66.155	35		X	FOSSO (SOMMITA')
MN121	1548027.269	5006246.459	64.471	36		X	FOSSO (PIANO SCORR.)
MN122	1548025.910	5006246.290	64.610	36		X	FOSSO (PIANO SCORR.)

NOME PUNTO	X	Y	Z	CODICE1	CODICE2	INT.	DESCRIZIONE
MN123	1548026.267	5006261.783	64.410	36		X	FOSSO (PIANO SCORR.)
MN124	1548025.543	5006260.248	64.392	36		X	FOSSO (PIANO SCORR.)
MN125	1548024.821	5006262.630	64.406	36		X	FOSSO (PIANO SCORR.)
MN126	1548023.630	5006264.835	64.431	36		X	FOSSO (PIANO SCORR.)
MN127	1548021.448	5006265.942	64.416	36		X	FOSSO (PIANO SCORR.)
MN128	1548019.413	5006267.135	64.453	36		X	FOSSO (PIANO SCORR.)
MN129	1548026.905	5006261.908	65.678	35		X	FOSSO (SOMMITA')
MN130	1548025.850	5006265.660	65.807	35		X	FOSSO (SOMMITA')
MN131	1548025.068	5006264.762	64.380	36		X	FOSSO (PIANO SCORR.)
MN132	1548023.175	5006259.138	66.006	35		X	FOSSO (SOMMITA')
MN133	1548022.028	5006263.134	66.194	35		X	FOSSO (SOMMITA')
MN134	1548020.356	5006267.712	64.486	36		X	FOSSO (PIANO SCORR.)
MN135	1548021.139	5006264.320	66.276	57		X	MANUFATTO (SOMMITA')
MN136	1548020.907	5006264.148	66.691	57		X	MANUFATTO (SOMMITA')
MN137	1548020.225	5006269.979	66.277	57		X	MANUFATTO (SOMMITA')
MN138	1548020.046	5006270.126	66.425	57		X	MANUFATTO (SOMMITA')
MN139	1548018.813	5006266.666	67.444	57		X	MANUFATTO (SOMMITA')
MN140	1548018.554	5006268.806	67.444	57		X	MANUFATTO (SOMMITA')
MN141	1548018.563	5006266.592	67.507	57		X	MANUFATTO (SOMMITA')
MN142	1548018.315	5006268.922	67.474	57		X	MANUFATTO (SOMMITA')
MN143	1548018.722	5006267.767	64.484	60			MURO (SOMMITA')
MN144	1548018.723	5006267.760	66.943	59		X	MURO (CONGIUNZIONE)
MN145	1548037.659	5006282.183	65.202	71		X	QUALSIASI (INTERP.)
MN146	1548061.077	5006256.016	65.562	71		X	QUALSIASI (INTERP.)
MN147	1548034.291	5006285.871	65.248	71		X	QUALSIASI (INTERP.)
MN148	1548065.918	5006255.502	65.591	71		X	QUALSIASI (INTERP.)
MN149	1548030.923	5006292.607	65.152	71		X	QUALSIASI (INTERP.)
MN150	1548074.179	5006256.266	65.597	71		X	QUALSIASI (INTERP.)
MN151	1548027.606	5006299.341	65.169	71		X	QUALSIASI (INTERP.)
MN152	1548083.917	5006257.216	65.619	71		X	QUALSIASI (INTERP.)
MN153	1548025.770	5006306.826	65.305	71		X	QUALSIASI (INTERP.)
MN154	1548024.419	5006314.193	65.207	71		X	QUALSIASI (INTERP.)
MN155	1548023.647	5006324.345	65.382	71		X	QUALSIASI (INTERP.)
MN156	1548031.763	5006325.201	65.258	71		X	QUALSIASI (INTERP.)
MN157	1548063.276	5006258.160	66.825	21			SPIGOLO-CASA-PUNTI
MN158	1548073.580	5006259.121	67.303	21			SPIGOLO-CASA-PUNTI
MN159	1548140.944	5006260.295	70.686	21			SPIGOLO-CASA-PUNTI
NO001	1548022.832	5005838.843	64.808	35		X	FOSSO (SOMMITA')
NO002	1548023.948	5005839.278	63.445	36		X	FOSSO (PIANO SCORR.)
NO003	1548024.576	5005839.378	63.420	36		X	FOSSO (PIANO SCORR.)
NO004	1548025.916	5005839.030	64.786	35		X	FOSSO (SOMMITA')
NO005	1548037.310	5005771.804	64.799	35		X	FOSSO (SOMMITA')
NO006	1548033.420	5005804.046	64.817	35		X	FOSSO (SOMMITA')
NO007	1548038.692	5005772.332	63.474	36		X	FOSSO (PIANO SCORR.)
NO008	1548039.261	5005772.448	63.455	36		X	FOSSO (PIANO SCORR.)
NO009	1548032.280	5005803.661	63.452	36		X	FOSSO (PIANO SCORR.)
NO010	1548031.756	5005803.458	63.447	36		X	FOSSO (PIANO SCORR.)
NO011	1548040.534	5005772.661	64.860	35		X	FOSSO (SOMMITA')
NO012	1548030.418	5005803.097	64.714	35		X	FOSSO (SOMMITA')
NO013	1548018.981	5005854.503	64.884	35		X	FOSSO (SOMMITA')
NO014	1548020.385	5005854.650	63.563	36		X	FOSSO (PIANO SCORR.)

NOME PUNTO	X	Y	Z	CODICE1	CODICE2	INT.	DESCRIZIONE
NO015	1548021.238	5005854.757	63.512	36		X	FOSSO (PIANO SCORR.)
NO016	1548023.174	5005855.478	65.022	35		X	FOSSO (SOMMITA')
NO017	1548014.611	5005891.329	64.939	35		X	FOSSO (SOMMITA')
NO018	1548012.998	5005890.685	63.607	36		X	FOSSO (PIANO SCORR.)
NO019	1548012.468	5005890.557	63.628	36		X	FOSSO (PIANO SCORR.)
NO020	1548011.154	5005890.622	64.831	35		X	FOSSO (SOMMITA')
NO021	1548124.155	5005856.397	64.848	21			SPIGOLO-CASA-PUNTI
NO022	1548157.430	5005904.045	65.951	59		X	MURO (CONGIUNZIONE)
NO023	1548157.455	5005903.965	63.066	60			MURO (SOMMITA')
NO024	1548155.841	5005899.327	64.656	35		X	FOSSO (SOMMITA')
NO025	1548153.136	5005898.230	64.601	35		X	FOSSO (SOMMITA')
NO026	1548150.185	5005897.618	64.659	35		X	FOSSO (SOMMITA')
NO027	1548154.237	5005905.342	64.474	35		X	FOSSO (SOMMITA')
NO028	1548147.161	5005898.493	64.691	35		X	FOSSO (SOMMITA')
NO029	1548154.240	5005905.313	64.482	35		X	FOSSO (SOMMITA')
NO030	1548150.627	5005904.470	64.661	35		X	FOSSO (SOMMITA')
NO031	1548148.971	5005905.091	64.561	35		X	FOSSO (SOMMITA')
NO032	1548155.546	5005901.118	63.364	36		X	FOSSO (PIANO SCORR.)
NO033	1548154.656	5005903.430	63.488	36		X	FOSSO (PIANO SCORR.)
NO034	1548152.573	5005900.034	63.450	36		X	FOSSO (PIANO SCORR.)
NO035	1548151.244	5005902.530	63.393	36		X	FOSSO (PIANO SCORR.)
NO036	1548149.862	5005899.829	63.474	36		X	FOSSO (PIANO SCORR.)
NO037	1548148.821	5005902.536	63.156	36		X	FOSSO (PIANO SCORR.)
NO038	1548104.300	5005953.628	63.164	36		X	FOSSO (PIANO SCORR.)
NO039	1548105.700	5005954.687	63.240	36		X	FOSSO (PIANO SCORR.)
NO040	1548102.328	5005952.148	64.527	35		X	FOSSO (SOMMITA')
NO041	1548108.047	5005956.558	65.038	35		X	FOSSO (SOMMITA')
NO042	1548038.035	5006030.365	64.591	35		X	FOSSO (SOMMITA')
NO043	1548039.354	5006032.585	63.323	36		X	FOSSO (PIANO SCORR.)
NO044	1548040.169	5006033.526	63.317	36		X	FOSSO (PIANO SCORR.)
NO045	1548043.367	5006036.201	65.011	35		X	FOSSO (SOMMITA')
NO050	1548585.000	5004514.301	69.013	2		X	ARGINE-SOMMITA-PUNTI
NO051	1548584.756	5004509.040	68.975	2		X	ARGINE-SOMMITA-PUNTI
NO052	1548584.766	5004509.037	68.968	2		X	ARGINE-SOMMITA-PUNTI
NO053	1548589.982	5004514.573	72.694	21			SPIGOLO-CASA-PUNTI
NO054	1548584.857	5004494.197	68.712	2		X	ARGINE-SOMMITA-PUNTI
NO055	1548585.977	5004487.772	68.911	2		X	ARGINE-SOMMITA-PUNTI
NO056	1548589.807	5004490.530	69.467	21			SPIGOLO-CASA-PUNTI
NO057	1548587.012	5004472.801	68.847	2		X	ARGINE-SOMMITA-PUNTI
NO058	1548587.661	5004472.004	68.962	2		X	ARGINE-SOMMITA-PUNTI
NO059	1548588.905	5004471.600	68.923	2		X	ARGINE-SOMMITA-PUNTI
NO060	1548592.246	5004471.689	68.909	2		X	ARGINE-SOMMITA-PUNTI
NO061	1548598.588	5004472.103	69.032	2		X	ARGINE-SOMMITA-PUNTI
NO062	1548607.140	5004472.960	69.396	2		X	ARGINE-SOMMITA-PUNTI
NO063	1548620.726	5004474.117	69.227	2		X	ARGINE-SOMMITA-PUNTI
NO064	1548611.458	5004479.210	69.395	20		X	PIANO CAMPAGNA
NO065	1548602.115	5004479.638	69.444	20		X	PIANO CAMPAGNA
NO066	1548620.001	5004475.503	69.311	20		X	PIANO CAMPAGNA
NO067	1548592.497	5004480.028	68.962	20		X	PIANO CAMPAGNA
NO068	1548612.883	5004478.837	69.372	20		X	PIANO CAMPAGNA
NO069	1548062.437	5004811.862	72.299	20		X	PIANO CAMPAGNA

NOME PUNTO	X	Y	Z	CODICE1	CODICE2	INT.	DESCRIZIONE
NO072	1548634.183	5004475.349	69.016	2		X	ARGINE-SOMMITA-PUNTI
NO073	1548642.368	5004477.781	69.042	2		X	ARGINE-SOMMITA-PUNTI
NO074	1548643.044	5004480.916	69.071	2		X	ARGINE-SOMMITA-PUNTI
NO075	1548641.160	5004487.647	69.156	2		X	ARGINE-SOMMITA-PUNTI
NO076	1548637.779	5004494.827	69.237	2		X	ARGINE-SOMMITA-PUNTI
NO077	1548633.595	5004501.080	68.908	4		X	CONG-SOPRA-PIEDE-PUN
NO078	1548628.614	5004493.227	69.292	20		X	PIANO CAMPAGNA
NO079	1548621.574	5004486.677	69.479	20		X	PIANO CAMPAGNA
NO080	1548631.472	5004482.611	69.362	20		X	PIANO CAMPAGNA
NO081	1548640.316	5004493.952	68.656	3		X	PIEDE-SOMMITA-PUNTI
NO082	1548643.427	5004489.116	68.362	3		X	PIEDE-SOMMITA-PUNTI
NO083	1548645.801	5004482.030	68.304	3		X	PIEDE-SOMMITA-PUNTI
NO084	1548644.847	5004477.299	68.457	3		X	PIEDE-SOMMITA-PUNTI
NO085	1548620.920	5004511.395	68.635	21			SPIGOLO-CASA-PUNTI
NO086	1548888.722	5004073.884	64.729	35		X	FOSSO (SOMMITA')
NO087	1548888.459	5004078.625	65.340	35		X	FOSSO (SOMMITA')
NO088	1548887.963	5004076.124	63.408	36		X	FOSSO (PIANO SCORR.)
NO089	1548888.163	5004075.202	63.463	36		X	FOSSO (PIANO SCORR.)
NO090	1548846.325	5004071.118	63.455	36		X	FOSSO (PIANO SCORR.)
NO091	1548846.182	5004070.197	63.384	36		X	FOSSO (PIANO SCORR.)
NO092	1548845.643	5004073.086	65.424	35		X	FOSSO (SOMMITA')
NO093	1548845.966	5004068.754	64.577	35		X	FOSSO (SOMMITA')
NO094	1548802.310	5004063.284	64.684	35		X	FOSSO (SOMMITA')
NO095	1548801.946	5004064.264	63.468	36		X	FOSSO (PIANO SCORR.)
NO096	1548802.242	5004065.411	63.487	36		X	FOSSO (PIANO SCORR.)
NO097	1548799.364	5004067.251	65.569	35		X	FOSSO (SOMMITA')
NO098	1548757.291	5004061.806	65.532	35		X	FOSSO (SOMMITA')
NO099	1548757.071	5004059.768	63.580	36		X	FOSSO (PIANO SCORR.)
NO100	1548756.965	5004058.791	63.474	36		X	FOSSO (PIANO SCORR.)
NO101	1548757.287	5004059.435	63.477	36		X	FOSSO (PIANO SCORR.)
NO102	1548756.697	5004057.354	64.712	35		X	FOSSO (SOMMITA')
NO103	1548705.726	5004050.865	64.571	35		X	FOSSO (SOMMITA')
NO104	1548705.051	5004054.454	64.733	35		X	FOSSO (SOMMITA')
NO105	1548705.356	5004052.114	63.574	36		X	FOSSO (PIANO SCORR.)
NO106	1548705.335	5004053.074	63.476	36		X	FOSSO (PIANO SCORR.)
L002	1552094.086	5001163.072	56.450	35		X	FOSSO (SOMMITA')
L003	1552095.051	5001164.302	55.532	36		X	FOSSO (PIANO SCORR.)
L004	1552095.465	5001164.629	55.493	36		X	FOSSO (PIANO SCORR.)
L005	1552121.050	5001116.089	55.370	36		X	FOSSO (PIANO SCORR.)
L006	1552120.676	5001115.907	55.335	36		X	FOSSO (PIANO SCORR.)
L007	1552119.498	5001115.052	56.458	35		X	FOSSO (SOMMITA')
L008	1552145.167	5001067.406	56.398	35		X	FOSSO (SOMMITA')
L009	1552147.219	5001067.161	55.497	36		X	FOSSO (PIANO SCORR.)
L010	1552146.771	5001066.942	55.562	36		X	FOSSO (PIANO SCORR.)
L011	1552150.287	5001062.613	55.552	60			MURO (SOMMITA')
L012	1552150.228	5001062.720	56.508	59		X	MURO (CONGIUNZIONE)
L014	1552154.578	5001049.040	56.036	35		X	FOSSO (SOMMITA')
L015	1552161.233	5001039.843	55.181	36		X	FOSSO (PIANO SCORR.)
L016	1552169.553	5001026.230	55.185	58		X	MANUFATTO (PIEDE)
L017	1552175.706	5001008.817	55.836	35		X	FOSSO (SOMMITA')
L018	1552177.197	5001009.465	54.830	36		X	FOSSO (PIANO SCORR.)

NOME PUNTO	X	Y	Z	CODICE1	CODICE2	INT.	DESCRIZIONE
L019	1552177.994	5001010.175	54.833	58		X	MANUFATTO (PIEDE)
L020	1552195.701	5000969.985	55.724	35		X	FOSSO (SOMMITA')
L021	1552197.587	5000969.929	54.631	36		X	FOSSO (PIANO SCORR.)
L022	1552198.859	5000970.459	54.574	58		X	MANUFATTO (PIEDE)
L023	1552199.157	5000970.342	56.107	57		X	MANUFATTO (SOMMITA')
L024	1552198.727	5000970.153	56.109	57		X	MANUFATTO (SOMMITA')
L025	1552198.995	5000969.578	56.161	57		X	MANUFATTO (SOMMITA')
L026	1552199.509	5000969.772	56.127	57		X	MANUFATTO (SOMMITA')
L027	1552197.726	5000969.689	56.101	57		X	MANUFATTO (SOMMITA')
L028	1552197.986	5000969.062	56.098	57		X	MANUFATTO (SOMMITA')
L029	1552196.309	5000968.256	56.113	57		X	MANUFATTO (SOMMITA')
L030	1552195.999	5000968.887	56.117	57		X	MANUFATTO (SOMMITA')
L031	1552201.731	5000958.833	55.450	35		X	FOSSO (SOMMITA')
L032	1552203.475	5000959.382	54.372	36		X	FOSSO (PIANO SCORR.)
L033	1552207.531	5000953.757	54.282	58		X	MANUFATTO (PIEDE)
L034	1552229.268	5000912.598	54.093	58		X	MANUFATTO (PIEDE)
L035	1552228.195	5000911.922	54.153	36		X	FOSSO (PIANO SCORR.)
L036	1552226.978	5000911.360	55.036	35		X	FOSSO (SOMMITA')
L037	1552256.289	5000855.241	54.414	35		X	FOSSO (SOMMITA')
L038	1552257.707	5000855.574	53.328	36		X	FOSSO (PIANO SCORR.)
L039	1552258.920	5000856.096	53.320	58		X	MANUFATTO (PIEDE)
L040	1552256.524	5000854.897	54.477	57		X	MANUFATTO (SOMMITA')
L041	1552256.692	5000854.612	54.469	57		X	MANUFATTO (SOMMITA')
L042	1552257.889	5000855.146	54.465	57		X	MANUFATTO (SOMMITA')
L043	1552257.742	5000855.454	54.464	57		X	MANUFATTO (SOMMITA')
L044	1552258.446	5000855.767	54.429	57		X	MANUFATTO (SOMMITA')
L045	1552258.576	5000855.507	54.427	57		X	MANUFATTO (SOMMITA')
L046	1552259.116	5000856.154	54.432	57		X	MANUFATTO (SOMMITA')
L047	1552259.277	5000855.878	54.430	57		X	MANUFATTO (SOMMITA')
L048	1552267.903	5000833.494	54.086	35		X	FOSSO (SOMMITA')
L049	1552268.502	5000832.192	53.824	35		X	FOSSO (SOMMITA')
L050	1552267.818	5000831.142	54.080	35		X	FOSSO (SOMMITA')
L051	1552267.262	5000829.699	54.265	35		X	FOSSO (SOMMITA')
L052	1552268.915	5000827.580	54.531	35		X	FOSSO (SOMMITA')
L053	1552270.084	5000827.657	54.468	35		X	FOSSO (SOMMITA')
L054	1552271.498	5000830.080	54.824	35		X	FOSSO (SOMMITA')
L055	1552271.647	5000831.757	55.365	57		X	MANUFATTO (SOMMITA')
L056	1552272.092	5000828.294	55.210	57		X	MANUFATTO (SOMMITA')
L057	1552271.336	5000832.532	53.250	58		X	MANUFATTO (PIEDE)
L058	1552270.365	5000830.322	53.389	36		X	FOSSO (PIANO SCORR.)
L059	1552269.095	5000829.316	53.325	36		X	FOSSO (PIANO SCORR.)
L060	1552269.075	5000829.316	53.325	36		X	FOSSO (PIANO SCORR.)
L061	1552268.807	5000829.958	53.165	36		X	FOSSO (PIANO SCORR.)
L062	1552269.416	5000831.460	53.144	36		X	FOSSO (PIANO SCORR.)
L063	1552269.857	5000832.868	52.963	36		X	FOSSO (PIANO SCORR.)
L064	1552268.150	5000828.942	53.165	60			MURO (SOMMITA')
L065	1552269.622	5000828.743	53.317	60			MURO (SOMMITA')
L066	1552270.013	5000828.758	54.212	59		X	MURO (CONGIUNZIONE)
L067	1552268.024	5000828.886	54.537	59		X	MURO (CONGIUNZIONE)
L068	1552264.111	5000827.205	54.385	60			MURO (SOMMITA')
L069	1552263.736	5000825.870	54.362	60			MURO (SOMMITA')



NOME PUNTO	X	Y	Z	CODICE1	CODICE2	INT.	DESCRIZIONE
L070	1552263.814	5000825.964	53.095	60			MURO (SOMMITA')
L071	1552263.994	5000826.847	53.149	60			MURO (SOMMITA')
L072	1552267.817	5000817.513	53.021	60			MURO (SOMMITA')
L073	1552267.707	5000817.458	53.973	59			MURO (CONGIUNZIONE)
L074	1552270.373	5000806.965	53.703	35		X	FOSSO (SOMMITA')
L075	1552271.766	5000808.428	52.634	36		X	FOSSO (PIANO SCORR.)
L076	1552272.715	5000808.352	52.595	36		X	FOSSO (PIANO SCORR.)
L077	1552274.937	5000809.340	54.390	35		X	FOSSO (SOMMITA')
L078	1552285.635	5000835.526	54.536	59		X	MURO (CONGIUNZIONE)
L080	1552288.118	5000837.168	54.947	57		X	MANUFATTO (SOMMITA')
L081	1552217.116	5000962.464	57.515	35		X	FOSSO (SOMMITA')
L082	1552213.640	5000969.948	57.664	35		X	FOSSO (SOMMITA')
L083	1552220.876	5000958.838	57.399	35		X	FOSSO (SOMMITA')
L084	1552225.770	5000958.637	57.566	35		X	FOSSO (SOMMITA')
L085	1552229.691	5000960.018	57.516	35		X	FOSSO (SOMMITA')
L086	1552228.903	5000961.545	56.637	36		X	FOSSO (PIANO SCORR.)
L087	1552228.193	5000962.513	56.676	36		X	FOSSO (PIANO SCORR.)
L088	1552224.631	5000961.431	56.618	36		X	FOSSO (PIANO SCORR.)
L089	1552224.770	5000960.421	56.502	36		X	FOSSO (PIANO SCORR.)
L090	1552221.480	5000960.535	56.480	36		X	FOSSO (PIANO SCORR.)
L091	1552222.096	5000961.416	56.432	36		X	FOSSO (PIANO SCORR.)
L092	1552218.113	5000964.144	56.444	36		X	FOSSO (PIANO SCORR.)
L093	1552219.071	5000964.926	56.531	36		X	FOSSO (PIANO SCORR.)
L094	1552221.655	5000968.858	59.003	35		X	FOSSO (SOMMITA')
L095	1552223.192	5000966.192	59.140	35		X	FOSSO (SOMMITA')
L096	1552224.678	5000965.404	58.922	35		X	FOSSO (SOMMITA')
L097	1552233.604	5000968.682	59.091	35		X	FOSSO (SOMMITA')
L098	1552186.077	5001032.716	59.121	35		X	FOSSO (SOMMITA')
L099	1552183.376	5001030.807	56.255	36		X	FOSSO (PIANO SCORR.)
L100	1552182.451	5001030.314	56.250	36		X	FOSSO (PIANO SCORR.)
L101	1552182.475	5001030.433	56.245	36		X	FOSSO (PIANO SCORR.)
L102	1552179.966	5001032.969	57.571	35		X	FOSSO (SOMMITA')
L103	1552164.540	5001062.687	57.446	35		X	FOSSO (SOMMITA')
L104	1552162.158	5001066.795	57.328	59		X	MURO (CONGIUNZIONE)
L105	1552162.135	5001066.917	56.193	60			MURO (SOMMITA')
K001	1547848.617	5006666.913	66.792	86		X	STRADA (CIGLIO)
K002	1547852.142	5006667.503	66.870	85			STRADA (ASSE)
K003	1547856.051	5006667.655	66.770	86		X	STRADA (CIGLIO)
K004	1547862.388	5006653.859	66.783	86		X	STRADA (CIGLIO)
K005	1547859.016	5006652.684	66.890	85			STRADA (ASSE)
K006	1547855.436	5006651.743	66.826	86		X	STRADA (CIGLIO)
K007	1547853.548	5006650.334	66.514	35		X	FOSSO (SOMMITA')
K008	1547851.805	5006649.808	64.590	36		X	FOSSO (PIANO SCORR.)
K009	1547850.461	5006649.466	64.449	36		X	FOSSO (PIANO SCORR.)
K010	1547847.676	5006648.422	66.305	35		X	FOSSO (SOMMITA')
K011	1547847.816	5006645.384	65.960	35		X	FOSSO (SOMMITA')
K012	1547846.830	5006646.205	65.722	35		X	FOSSO (SOMMITA')
K013	1547845.779	5006646.007	65.420	35		X	FOSSO (SOMMITA')
K014	1547845.955	5006644.384	65.514	35		X	FOSSO (SOMMITA')
K015	1547846.519	5006644.633	65.127	36		X	FOSSO (PIANO SCORR.)
K016	1547847.027	5006644.850	65.136	36		X	FOSSO (PIANO SCORR.)

NOME PUNTO	X	Y	Z	CODICE1	CODICE2	INT.	DESCRIZIONE
K017	1547844.063	5006646.838	65.433	4		X	CONG-SOPRA-PIEDE-PUN
K018	1547845.315	5006642.814	65.233	3		X	PIEDE-SOMMITA-PUNTI
K019	1547845.957	5006643.036	65.494	2		X	ARGINE-SOMMITA-PUNTI
K020	1547854.660	5006622.518	65.575	2		X	ARGINE-SOMMITA-PUNTI
K021	1547854.083	5006622.338	65.274	3		X	PIEDE-SOMMITA-PUNTI
K022	1547855.259	5006622.691	65.438	35		X	FOSSO (SOMMITA')
K023	1547856.047	5006622.943	64.789	36		X	FOSSO (PIANO SCORR.)
K024	1547856.432	5006622.067	64.769	36		X	FOSSO (PIANO SCORR.)
K025	1547857.930	5006623.701	66.139	35		X	FOSSO (SOMMITA')
K026	1547858.322	5006623.823	66.115	35		X	FOSSO (SOMMITA')
K027	1547860.288	5006624.771	64.380	36		X	FOSSO (PIANO SCORR.)
K028	1547861.317	5006625.083	64.446	36		X	FOSSO (PIANO SCORR.)
K029	1547863.996	5006625.752	66.412	35		X	FOSSO (SOMMITA')
K030	1547865.958	5006628.135	66.786	86		X	STRADA (CIGLIO)
K031	1547869.467	5006629.362	66.887	85			STRADA (ASSE)
K032	1547872.710	5006630.944	66.786	86		X	STRADA (CIGLIO)
K033	1547876.265	5006627.814	66.556	4		X	CONG-SOPRA-PIEDE-PUN
K034	1547877.606	5006624.120	66.780	2		X	ARGINE-SOMMITA-PUNTI
K035	1547879.390	5006624.634	66.221	3		X	PIEDE-SOMMITA-PUNTI
K036	1547889.957	5006598.742	66.773	2		X	ARGINE-SOMMITA-PUNTI
K037	1547887.700	5006597.752	67.079	86		X	STRADA (CIGLIO)
K038	1547884.189	5006597.084	67.103	85			STRADA (ASSE)
K039	1547880.534	5006595.987	67.040	86		X	STRADA (CIGLIO)
K040	1547875.915	5006599.563	66.484	4		X	CONG-SOPRA-PIEDE-PUN
K041	1547878.644	5006594.929	66.753	2		X	ARGINE-SOMMITA-PUNTI
K042	1547877.180	5006594.429	66.096	3		X	PIEDE-SOMMITA-PUNTI
K043	1547875.772	5006593.866	65.768	35		X	FOSSO (SOMMITA')
K044	1547874.048	5006593.478	64.198	36		X	FOSSO (PIANO SCORR.)
K045	1547872.955	5006593.078	64.307	36		X	FOSSO (PIANO SCORR.)
K046	1547871.221	5006592.462	65.959	35		X	FOSSO (SOMMITA')
K047	1547870.146	5006592.062	65.884	35		X	FOSSO (SOMMITA')
K048	1547869.028	5006591.559	64.933	36		X	FOSSO (PIANO SCORR.)
K049	1547868.499	5006591.229	64.855	36		X	FOSSO (PIANO SCORR.)
K050	1547867.507	5006590.961	65.606	35		X	FOSSO (SOMMITA')
K051	1547866.875	5006591.139	65.543	2		X	ARGINE-SOMMITA-PUNTI
K052	1547866.316	5006591.281	65.203	3		X	PIEDE-SOMMITA-PUNTI
K053	1547884.735	5006546.551	65.113	3		X	PIEDE-SOMMITA-PUNTI
K054	1547885.342	5006546.751	65.498	2		X	ARGINE-SOMMITA-PUNTI
K055	1547885.822	5006546.922	65.460	35		X	FOSSO (SOMMITA')
K056	1547886.561	5006547.187	64.790	36		X	FOSSO (PIANO SCORR.)
K057	1547886.977	5006547.333	64.765	36		X	FOSSO (PIANO SCORR.)
K058	1547888.596	5006548.076	66.025	35		X	FOSSO (SOMMITA')
K059	1547889.543	5006548.383	65.959	35		X	FOSSO (SOMMITA')
K060	1547891.223	5006549.257	64.290	36		X	FOSSO (PIANO SCORR.)
K061	1547892.482	5006549.550	64.310	36		X	FOSSO (PIANO SCORR.)
K062	1547893.938	5006550.275	65.940	35		X	FOSSO (SOMMITA')
K063	1547895.105	5006550.469	65.997	3		X	PIEDE-SOMMITA-PUNTI
K064	1547898.626	5006552.394	67.568	2		X	ARGINE-SOMMITA-PUNTI
K065	1547899.969	5006553.008	67.876	86		X	STRADA (CIGLIO)
K066	1547903.594	5006554.118	67.977	85			STRADA (ASSE)
K067	1547907.019	5006555.411	67.889	86		X	STRADA (CIGLIO)

NOME PUNTO	X	Y	Z	CODICE1	CODICE2	INT.	DESCRIZIONE
K068	1547908.630	5006556.406	67.513	2		X	ARGINE-SOMMITA-PUNTI
K069	1547926.379	5006516.445	68.509	2		X	ARGINE-SOMMITA-PUNTI
K070	1547924.997	5006516.080	68.708	86		X	STRADA (CIGLIO)
K071	1547921.226	5006515.494	68.772	85			STRADA (ASSE)
K072	1547917.513	5006514.301	68.673	86		X	STRADA (CIGLIO)
K073	1547915.920	5006513.459	68.317	2		X	ARGINE-SOMMITA-PUNTI
K074	1547912.807	5006512.568	66.979	3		X	PIEDE-SOMMITA-PUNTI
K075	1547910.632	5006511.611	66.344	35		X	FOSSO (SOMMITA')
K076	1547908.641	5006510.277	64.201	36		X	FOSSO (PIANO SCORR.)
K077	1547907.612	5006509.734	64.268	36		X	FOSSO (PIANO SCORR.)
K078	1547906.061	5006508.628	66.016	35		X	FOSSO (SOMMITA')
K079	1547904.416	5006508.039	65.866	35		X	FOSSO (SOMMITA')
K080	1547902.969	5006507.731	64.664	36		X	FOSSO (PIANO SCORR.)
K081	1547902.503	5006507.593	64.670	36		X	FOSSO (PIANO SCORR.)
K082	1547901.391	5006507.161	65.607	35		X	FOSSO (SOMMITA')
K083	1547900.967	5006506.915	65.569	2		X	ARGINE-SOMMITA-PUNTI
K084	1547900.451	5006506.731	65.105	3		X	PIEDE-SOMMITA-PUNTI
K085	1547917.930	5006464.983	65.012	3		X	PIEDE-SOMMITA-PUNTI
K086	1547918.673	5006465.260	65.554	2		X	ARGINE-SOMMITA-PUNTI
K087	1547919.239	5006465.399	65.472	35		X	FOSSO (SOMMITA')
K088	1547920.225	5006465.689	64.696	36		X	FOSSO (PIANO SCORR.)
K089	1547920.673	5006465.785	64.651	36		X	FOSSO (PIANO SCORR.)
K090	1547922.610	5006466.295	66.092	35		X	FOSSO (SOMMITA')
K091	1547924.200	5006466.414	65.889	35		X	FOSSO (SOMMITA')
K092	1547926.100	5006466.751	64.249	36		X	FOSSO (PIANO SCORR.)
K093	1547944.422	5006423.015	64.078	36		X	FOSSO (PIANO SCORR.)
K094	1547942.421	5006421.997	65.946	35		X	FOSSO (SOMMITA')
K095	1547941.575	5006421.559	65.896	35		X	FOSSO (SOMMITA')
K096	1547940.483	5006421.144	64.643	36		X	FOSSO (PIANO SCORR.)
K097	1547940.007	5006421.002	64.600	36		X	FOSSO (PIANO SCORR.)
K098	1547938.906	5006420.480	65.605	35		X	FOSSO (SOMMITA')
K099	1547938.445	5006420.314	65.481	2		X	ARGINE-SOMMITA-PUNTI
K100	1547937.622	5006419.922	64.962	3		X	PIEDE-SOMMITA-PUNTI
K101	1547951.372	5006387.589	64.995	3		X	PIEDE-SOMMITA-PUNTI
K102	1547952.146	5006387.732	65.521	2		X	ARGINE-SOMMITA-PUNTI
K103	1547952.711	5006387.870	65.521	35		X	FOSSO (SOMMITA')
K104	1547953.492	5006388.054	64.643	36		X	FOSSO (PIANO SCORR.)
K105	1547953.957	5006388.258	64.595	36		X	FOSSO (PIANO SCORR.)
K106	1547955.395	5006387.333	65.934	35		X	FOSSO (SOMMITA')
K107	1547956.818	5006387.775	65.854	35		X	FOSSO (SOMMITA')
K108	1547958.688	5006388.472	64.077	36		X	FOSSO (PIANO SCORR.)
K109	1547967.236	5006364.695	64.306	36		X	FOSSO (PIANO SCORR.)
K110	1547964.929	5006364.168	66.093	35		X	FOSSO (SOMMITA')
K111	1547964.149	5006363.824	65.994	35		X	FOSSO (SOMMITA')
K112	1547962.910	5006363.402	64.511	36		X	FOSSO (PIANO SCORR.)
K113	1547962.502	5006363.348	64.514	36		X	FOSSO (PIANO SCORR.)
K114	1547961.517	5006362.955	65.634	35		X	FOSSO (SOMMITA')
K115	1547960.936	5006362.759	65.617	2		X	ARGINE-SOMMITA-PUNTI
K116	1547960.058	5006362.552	64.974	3		X	PIEDE-SOMMITA-PUNTI
K117	1547965.614	5006338.146	64.853	3		X	PIEDE-SOMMITA-PUNTI
K118	1547966.531	5006338.315	65.388	2		X	ARGINE-SOMMITA-PUNTI

NOME PUNTO	X	Y	Z	CODICE1	CODICE2	INT.	DESCRIZIONE
K119	1547967.245	5006338.330	65.456	35		X	FOSSO (SOMMITA')
K120	1547968.235	5006338.527	64.443	36		X	FOSSO (PIANO SCORR.)
K121	1547968.588	5006338.521	64.446	36		X	FOSSO (PIANO SCORR.)
K122	1547970.371	5006338.472	65.688	35		X	FOSSO (SOMMITA')
K123	1547971.250	5006338.819	65.559	35		X	FOSSO (SOMMITA')
K124	1547972.945	5006339.155	64.164	36		X	FOSSO (PIANO SCORR.)
K125	1547927.020	5006466.933	64.350	36		X	FOSSO (PIANO SCORR.)
K126	1547929.040	5006467.929	66.338	35		X	FOSSO (SOMMITA')
K127	1547931.740	5006469.373	67.222	3		X	PIEDE-SOMMITA-PUNTI
K128	1547935.737	5006471.058	69.401	2		X	ARGINE-SOMMITA-PUNTI
K129	1547936.757	5006471.419	69.553	86		X	STRADA (CIGLIO)
K130	1547940.464	5006472.615	69.709	85			STRADA (ASSE)
K131	1547944.211	5006473.916	69.645	86		X	STRADA (CIGLIO)
K132	1547945.220	5006476.222	69.168	2		X	ARGINE-SOMMITA-PUNTI
K133	1547962.860	5006436.775	70.250	2		X	ARGINE-SOMMITA-PUNTI
K134	1547961.277	5006436.338	70.487	86		X	STRADA (CIGLIO)
K135	1547956.336	5006437.500	70.452	85			STRADA (ASSE)
K136	1547954.282	5006432.753	70.380	86		X	STRADA (CIGLIO)
K137	1547952.478	5006432.369	70.005	2		X	ARGINE-SOMMITA-PUNTI
K138	1547948.240	5006429.144	66.976	3		X	PIEDE-SOMMITA-PUNTI
K139	1547945.610	5006427.868	66.216	35		X	FOSSO (SOMMITA')
K140	1547944.036	5006426.781	64.317	36		X	FOSSO (PIANO SCORR.)
K141	1547959.887	5006387.847	64.093	36		X	FOSSO (PIANO SCORR.)
K142	1547962.142	5006390.141	66.695	35		X	FOSSO (SOMMITA')
K143	1547963.598	5006390.700	66.854	3		X	PIEDE-SOMMITA-PUNTI
K144	1547970.210	5006393.523	70.911	2		X	ARGINE-SOMMITA-PUNTI
K145	1547971.474	5006393.692	71.089	86		X	STRADA (CIGLIO)
K146	1547975.224	5006394.998	71.387	85			STRADA (ASSE)
K147	1547978.985	5006396.480	71.490	86		X	STRADA (CIGLIO)
K148	1547980.433	5006397.628	71.154	2		X	ARGINE-SOMMITA-PUNTI
K149	1547993.286	5006361.570	71.972	2		X	ARGINE-SOMMITA-PUNTI
K150	1547991.617	5006360.873	72.361	86		X	STRADA (CIGLIO)
K151	1547987.494	5006360.184	72.201	85			STRADA (ASSE)
K152	1547983.507	5006359.566	71.832	86		X	STRADA (CIGLIO)
K153	1547981.827	5006360.117	71.517	2		X	ARGINE-SOMMITA-PUNTI
K154	1547974.219	5006360.933	67.156	3		X	PIEDE-SOMMITA-PUNTI
K155	1547970.549	5006363.797	66.424	35		X	FOSSO (SOMMITA')
K156	1547968.351	5006363.945	64.263	36		X	FOSSO (PIANO SCORR.)
K157	1547973.887	5006340.886	64.226	36		X	FOSSO (PIANO SCORR.)
K158	1547977.021	5006341.746	66.714	35		X	FOSSO (SOMMITA')
K159	1547978.596	5006342.007	66.988	3		X	PIEDE-SOMMITA-PUNTI
K160	1547980.898	5006328.390	66.938	3		X	PIEDE-SOMMITA-PUNTI
K161	1547980.882	5006321.225	66.544	3		X	PIEDE-SOMMITA-PUNTI
K162	1547985.273	5006347.662	71.827	2		X	ARGINE-SOMMITA-PUNTI
K163	1547986.551	5006347.918	72.089	86		X	STRADA (CIGLIO)
K164	1547990.514	5006348.862	72.424	85			STRADA (ASSE)
K165	1547994.467	5006350.110	72.657	86		X	STRADA (CIGLIO)
K166	1547995.901	5006350.775	72.314	2		X	ARGINE-SOMMITA-PUNTI
K167	1548001.121	5006327.207	72.658	2		X	ARGINE-SOMMITA-PUNTI
K168	1547999.215	5006326.816	73.001	86		X	STRADA (CIGLIO)
K169	1547995.157	5006326.657	72.884	85			STRADA (ASSE)

NOME PUNTO	X	Y	Z	CODICE1	CODICE2	INT.	DESCRIZIONE
K170	1547991.288	5006325.854	72.569	86		X	STRADA (CIGLIO)
K171	1547989.818	5006325.446	72.232	2		X	ARGINE-SOMMITA-PUNTI
K172	1547993.650	5006301.389	72.843	2		X	ARGINE-SOMMITA-PUNTI
K173	1547995.010	5006301.205	73.055	86		X	STRADA (CIGLIO)
K174	1547998.872	5006301.472	73.337	85			STRADA (ASSE)
K175	1548002.678	5006301.959	73.383	86		X	STRADA (CIGLIO)
K176	1548004.569	5006302.070	73.000	2		X	ARGINE-SOMMITA-PUNTI
K177	1548007.564	5006266.910	73.637	2		X	ARGINE-SOMMITA-PUNTI
K178	1548006.322	5006266.845	73.857	86		X	STRADA (CIGLIO)
K179	1548002.416	5006267.393	73.877	85			STRADA (ASSE)
K180	1547998.463	5006267.181	73.751	86		X	STRADA (CIGLIO)
K181	1547995.734	5006267.848	72.986	2		X	ARGINE-SOMMITA-PUNTI
K182	1547999.652	5006254.928	74.130	86		X	STRADA (CIGLIO)
K183	1548003.463	5006255.775	74.103	85			STRADA (ASSE)
K184	1548007.350	5006255.808	73.991	86		X	STRADA (CIGLIO)
K185	1547852.649	5006650.925	66.508	57		X	MANUFATTO (SOMMITA')
K186	1547852.557	5006651.263	66.509	57		X	MANUFATTO (SOMMITA')
K187	1547848.446	5006649.543	66.321	57		X	MANUFATTO (SOMMITA')
K188	1547848.572	5006649.234	66.305	57		X	MANUFATTO (SOMMITA')
K189	1547845.989	5006654.839	66.408	57		X	MANUFATTO (SOMMITA')
K190	1547845.841	5006655.166	66.411	57		X	MANUFATTO (SOMMITA')
K191	1547849.463	5006656.570	66.537	57		X	MANUFATTO (SOMMITA')
K192	1547849.583	5006656.273	66.584	57		X	MANUFATTO (SOMMITA')
K193	1547848.709	5006656.320	64.665	58		X	MANUFATTO (PIEDE)
K194	1547846.966	5006655.650	64.548	58		X	MANUFATTO (PIEDE)
K195	1547849.797	5006649.669	64.552	58		X	MANUFATTO (PIEDE)
K196	1547851.560	5006650.378	67.089	58		X	MANUFATTO (PIEDE)
K197	1547814.958	5006619.221	67.118	30			PALO-ENEL-MT-PUNTI
K198	1547924.111	5006580.590	70.987	30			PALO-ENEL-MT-PUNTI
K199	1547923.712	5006579.367	77.356	31			LINEA-ENEL-INTER-PUN
K200	1547814.517	5006617.994	75.384	31			LINEA-ENEL-INTER-PUN
K201	1547859.321	5006663.193	66.778	31			LINEA-ENEL-INTER-PUN
K202	1547859.335	5006663.183	66.779	87		X	STRADA (SOMM. SCAVO)
K203	1547859.981	5006663.406	66.656	35		X	FOSSO (SOMMITA')
K204	1547861.561	5006665.294	64.701	36		X	FOSSO (PIANO SCORR.)
K205	1547869.211	5006655.850	64.738	36		X	FOSSO (PIANO SCORR.)
K206	1547868.153	5006654.170	66.494	35		X	FOSSO (SOMMITA')
K207	1547867.181	5006653.328	66.647	87		X	STRADA (SOMM. SCAVO)
K208	1547873.084	5006645.556	66.482	87		X	STRADA (SOMM. SCAVO)
K209	1547875.404	5006644.282	66.358	87		X	STRADA (SOMM. SCAVO)
K210	1547879.458	5006642.668	66.055	87		X	STRADA (SOMM. SCAVO)
K211	1547881.326	5006639.815	66.047	87		X	STRADA (SOMM. SCAVO)
K212	1547874.479	5006645.935	66.302	35		X	FOSSO (SOMMITA')
K213	1547875.632	5006645.354	66.176	35		X	FOSSO (SOMMITA')
K214	1547878.326	5006646.660	65.929	35		X	FOSSO (SOMMITA')
K215	1547878.236	5006648.209	65.771	35		X	FOSSO (SOMMITA')
K216	1547877.633	5006647.571	64.696	36		X	FOSSO (PIANO SCORR.)
K217	1547876.318	5006646.096	64.689	36		X	FOSSO (PIANO SCORR.)
K218	1547877.104	5006646.498	65.270	60			MURO (SOMMITA')
K219	1547877.167	5006646.355	65.901	59		X	MURO (CONGIUNZIONE)
K220	1547871.156	5006656.393	64.622	36		X	FOSSO (PIANO SCORR.)

NOME PUNTO	X	Y	Z	CODICE1	CODICE2	INT.	DESCRIZIONE
K221	1547871.840	5006657.184	65.728	35		X	FOSSO (SOMMITA')
K222	1547863.430	5006666.679	65.723	35		X	FOSSO (SOMMITA')
K223	1547863.063	5006666.194	64.685	36		X	FOSSO (PIANO SCORR.)
K224	1547869.558	5006670.308	65.370	20		X	PIANO CAMPAGNA
K225	1547880.528	5006655.473	65.454	20		X	PIANO CAMPAGNA
K226	1547888.171	5006642.634	65.456	20		X	PIANO CAMPAGNA
K227	1547894.146	5006630.068	65.454	20		X	PIANO CAMPAGNA
K228	1547886.521	5006630.111	65.912	87		X	STRADA (SOMM. SCAVO)
K229	1547885.247	5006627.319	66.083	87		X	STRADA (SOMM. SCAVO)
K230	1547884.394	5006624.375	66.083	87		X	STRADA (SOMM. SCAVO)
K231	1547880.886	5006622.647	66.186	87		X	STRADA (SOMM. SCAVO)
K232	1547878.426	5006626.262	66.353	87		X	STRADA (SOMM. SCAVO)
K233	1547876.433	5006628.017	66.561	87		X	STRADA (SOMM. SCAVO)
K234	1547875.260	5006627.941	66.683	87		X	STRADA (SOMM. SCAVO)
K235	1547874.465	5006627.066	66.783	86		X	STRADA (CIGLIO)
K236	1547885.234	5006624.115	66.037	35		X	FOSSO (SOMMITA')
K237	1547885.347	5006625.441	66.037	35		X	FOSSO (SOMMITA')
K238	1547885.362	5006625.456	66.037	35		X	FOSSO (SOMMITA')
K239	1547888.332	5006626.680	65.844	35		X	FOSSO (SOMMITA')
K240	1547889.011	5006625.869	65.799	35		X	FOSSO (SOMMITA')
K241	1547887.867	5006626.128	64.631	36		X	FOSSO (PIANO SCORR.)
K242	1547886.415	5006625.501	64.658	36		X	FOSSO (PIANO SCORR.)
K243	1547887.101	5006625.861	64.276	60			MURO (SOMMITA')
K244	1547887.007	5006625.981	65.818	59		X	MURO (CONGIUNZIONE)
K245	1547893.584	5006609.049	64.589	36		X	FOSSO (PIANO SCORR.)
K246	1547892.025	5006608.619	65.971	35		X	FOSSO (SOMMITA')
K247	1547891.452	5006608.108	66.015	87		X	STRADA (SOMM. SCAVO)
K248	1547888.492	5006607.245	66.128	87		X	STRADA (SOMM. SCAVO)
K249	1547888.161	5006607.031	66.208	3		X	PIEDE-SOMMITA'-PUNTI
K250	1547900.622	5006580.551	66.236	3		X	PIEDE-SOMMITA'-PUNTI
K251	1547900.924	5006580.622	66.185	87		X	STRADA (SOMM. SCAVO)
K252	1547901.237	5006587.038	66.081	87		X	STRADA (SOMM. SCAVO)
K253	1547902.525	5006585.695	66.072	87		X	STRADA (SOMM. SCAVO)
K254	1547904.243	5006585.604	66.059	87		X	STRADA (SOMM. SCAVO)
K255	1547910.295	5006587.895	65.815	87		X	STRADA (SOMM. SCAVO)
K256	1547917.290	5006589.435	65.792	87		X	STRADA (SOMM. SCAVO)
K257	1547918.698	5006590.902	65.817	87		X	STRADA (SOMM. SCAVO)
K258	1547921.917	5006591.458	65.854	87		X	STRADA (SOMM. SCAVO)
K259	1547923.031	5006590.386	65.812	87		X	STRADA (SOMM. SCAVO)
K260	1547936.017	5006591.761	65.803	87		X	STRADA (SOMM. SCAVO)
K261	1547935.614	5006588.479	65.809	87		X	STRADA (SOMM. SCAVO)
K262	1547921.272	5006586.365	65.885	87		X	STRADA (SOMM. SCAVO)
K263	1547911.576	5006582.208	65.940	87		X	STRADA (SOMM. SCAVO)
K264	1547907.035	5006578.062	66.036	87		X	STRADA (SOMM. SCAVO)
K265	1547906.649	5006576.060	66.042	87		X	STRADA (SOMM. SCAVO)
K266	1547907.659	5006576.081	65.982	35		X	FOSSO (SOMMITA')
K267	1547907.642	5006577.545	65.946	35		X	FOSSO (SOMMITA')
K268	1547910.922	5006578.964	65.946	35		X	FOSSO (SOMMITA')
K269	1547911.724	5006578.253	65.798	35		X	FOSSO (SOMMITA')
K270	1547910.106	5006578.377	64.616	36		X	FOSSO (PIANO SCORR.)
K271	1547908.774	5006577.712	64.673	36		X	FOSSO (PIANO SCORR.)



NOME PUNTO	X	Y	Z	CODICE1	CODICE2	INT.	DESCRIZIONE
K272	1547909.497	5006577.954	64.134	60			MURO (SOMMITA')
K273	1547909.406	5006578.041	65.680	59		X	MURO (CONGIUNZIONE)
K274	1547902.723	5006586.345	65.941	35		X	FOSSO (SOMMITA')
K275	1547903.542	5006586.844	64.644	36		X	FOSSO (PIANO SCORR.)
K276	1547903.090	5006586.184	66.011	57		X	MANUFATTO (SOMMITA')
K277	1547903.905	5006586.584	66.004	57		X	MANUFATTO (SOMMITA')
K278	1547904.052	5006586.317	66.056	57		X	MANUFATTO (SOMMITA')
K279	1547905.541	5006587.049	65.985	57		X	MANUFATTO (SOMMITA')
K280	1547905.418	5006587.304	65.958	57		X	MANUFATTO (SOMMITA')
K281	1547906.604	5006587.897	65.888	57		X	MANUFATTO (SOMMITA')
K282	1547906.799	5006587.520	65.926	57		X	MANUFATTO (SOMMITA')
K283	1547903.297	5006585.719	66.079	57		X	MANUFATTO (SOMMITA')
K284	1547906.089	5006587.821	64.789	36		X	FOSSO (PIANO SCORR.)
K285	1547906.768	5006588.105	65.806	35		X	FOSSO (SOMMITA')
K286	1547906.421	5006590.129	65.842	35		X	FOSSO (SOMMITA')
K288	1547905.608	5006590.029	64.650	36		X	FOSSO (PIANO SCORR.)
K289	1547908.101	5006589.788	65.851	35		X	FOSSO (SOMMITA')
K290	1547905.645	5006590.253	65.931	57		X	MANUFATTO (SOMMITA')
K291	1547905.511	5006590.761	65.908	57		X	MANUFATTO (SOMMITA')
K292	1547906.559	5006591.132	65.901	57		X	MANUFATTO (SOMMITA')
K293	1547906.421	5006592.010	65.902	57		X	MANUFATTO (SOMMITA')
K294	1547905.418	5006592.099	65.908	57		X	MANUFATTO (SOMMITA')
K295	1547905.316	5006592.702	65.909	57		X	MANUFATTO (SOMMITA')
K296	1547905.554	5006592.753	65.907	57		X	MANUFATTO (SOMMITA')
K297	1547905.631	5006592.406	65.906	57		X	MANUFATTO (SOMMITA')
K298	1547906.483	5006592.335	65.901	57		X	MANUFATTO (SOMMITA')
K299	1547907.319	5006592.602	65.910	57		X	MANUFATTO (SOMMITA')
K300	1547907.322	5006592.917	65.910	57		X	MANUFATTO (SOMMITA')
K301	1547907.562	5006592.920	65.889	57		X	MANUFATTO (SOMMITA')
K302	1547907.727	5006592.143	65.888	57		X	MANUFATTO (SOMMITA')
K303	1547907.074	5006592.266	65.900	57		X	MANUFATTO (SOMMITA')
K304	1547906.631	5006592.034	65.904	57		X	MANUFATTO (SOMMITA')
K305	1547906.724	5006591.240	65.905	57		X	MANUFATTO (SOMMITA')
K306	1547907.222	5006591.053	65.902	57		X	MANUFATTO (SOMMITA')
K307	1547907.831	5006591.365	65.897	57		X	MANUFATTO (SOMMITA')
K308	1547907.962	5006590.559	65.879	57		X	MANUFATTO (SOMMITA')
K309	1547907.693	5006590.537	65.898	57		X	MANUFATTO (SOMMITA')
K310	1547907.476	5006590.710	65.899	57		X	MANUFATTO (SOMMITA')
K311	1547906.661	5006590.807	65.903	57		X	MANUFATTO (SOMMITA')
K312	1547906.760	5006590.817	65.903	57		X	MANUFATTO (SOMMITA')
K313	1547905.920	5006590.581	65.908	57		X	MANUFATTO (SOMMITA')
K314	1547905.923	5006590.283	65.909	57		X	MANUFATTO (SOMMITA')
K315	1547908.214	5006591.087	64.530	36		X	FOSSO (PIANO SCORR.)
K316	1547907.923	5006592.498	64.534	36		X	FOSSO (PIANO SCORR.)
K317	1547907.767	5006593.300	65.703	35		X	FOSSO (SOMMITA')
K318	1547917.734	5006594.618	65.613	35		X	FOSSO (SOMMITA')
K319	1547917.906	5006591.134	65.700	35		X	FOSSO (SOMMITA')
K320	1547918.322	5006592.253	64.564	36		X	FOSSO (PIANO SCORR.)
K321	1547918.561	5006593.391	64.541	36		X	FOSSO (PIANO SCORR.)
K322	1547918.693	5006593.195	64.607	60			MURO (SOMMITA')
K323	1547918.848	5006593.205	65.613	59		X	MURO (CONGIUNZIONE)

NOME PUNTO	X	Y	Z	CODICE1	CODICE2	INT.	DESCRIZIONE
K324	1547921.687	5006593.350	65.682	59		X	MURO (CONGIUNZIONE)
K325	1547921.811	5006593.391	64.591	60			MURO (SOMMITA')
K326	1547922.008	5006593.885	64.492	36		X	FOSSO (PIANO SCORR.)
K327	1547922.069	5006592.893	64.511	36		X	FOSSO (PIANO SCORR.)
K328	1547922.605	5006591.494	65.708	35		X	FOSSO (SOMMITA')
K329	1547922.328	5006594.928	65.572	35		X	FOSSO (SOMMITA')
K330	1547918.265	5006594.356	65.920	57		X	MANUFATTO (SOMMITA')
K331	1547918.084	5006594.208	65.885	57		X	MANUFATTO (SOMMITA')
K332	1547918.755	5006593.644	65.924	57		X	MANUFATTO (SOMMITA')
K333	1547918.849	5006592.650	65.922	57		X	MANUFATTO (SOMMITA')
K334	1547918.536	5006591.698	65.927	57		X	MANUFATTO (SOMMITA')
K335	1547919.131	5006592.548	65.900	57		X	MANUFATTO (SOMMITA')
K336	1547919.025	5006593.684	65.885	57		X	MANUFATTO (SOMMITA')
K337	1547922.198	5006594.756	65.891	57		X	MANUFATTO (SOMMITA')
K338	1547921.989	5006594.854	65.849	57		X	MANUFATTO (SOMMITA')
K339	1547921.483	5006594.020	65.877	57		X	MANUFATTO (SOMMITA')
K340	1547921.600	5006592.630	65.921	57		X	MANUFATTO (SOMMITA')
K341	1547922.087	5006592.040	65.900	57		X	MANUFATTO (SOMMITA')
K342	1547922.301	5006592.207	65.898	57		X	MANUFATTO (SOMMITA')
K343	1547921.798	5006592.703	65.942	57		X	MANUFATTO (SOMMITA')
K344	1547921.674	5006593.930	65.943	57		X	MANUFATTO (SOMMITA')
K345	1547935.643	5006593.077	65.775	35		X	FOSSO (SOMMITA')
K346	1547935.521	5006594.324	64.526	36		X	FOSSO (PIANO SCORR.)
K347	1547934.299	5006595.427	64.457	36		X	FOSSO (PIANO SCORR.)
K348	1547934.032	5006596.570	65.642	35		X	FOSSO (SOMMITA')
K349	1547932.414	5006603.538	65.485	20		X	PIANO CAMPAGNA
K350	1547915.042	5006602.993	65.551	20		X	PIANO CAMPAGNA
K351	1547905.038	5006592.128	64.783	36		X	FOSSO (PIANO SCORR.)
K352	1547902.825	5006593.945	64.680	36		X	FOSSO (PIANO SCORR.)
K353	1547904.999	5006593.047	65.700	35		X	FOSSO (SOMMITA')
K354	1547903.476	5006594.871	65.799	35		X	FOSSO (SOMMITA')
K355	1547896.944	5006608.730	65.802	35		X	FOSSO (SOMMITA')
K356	1547896.013	5006608.604	64.698	36		X	FOSSO (PIANO SCORR.)
K357	1547902.567	5006614.645	65.540	20		X	PIANO CAMPAGNA
K358	1547916.022	5006549.469	66.298	3		X	PIEDE-SOMMITA-PUNTI
K359	1547916.571	5006549.466	66.196	87		X	STRADA (SOMM. SCAVO)
K360	1547919.039	5006550.784	66.101	87		X	STRADA (SOMM. SCAVO)
K361	1547920.074	5006551.116	65.973	35		X	FOSSO (SOMMITA')
K362	1547921.585	5006551.845	64.590	36		X	FOSSO (PIANO SCORR.)
K363	1547934.398	5006525.538	64.701	36		X	FOSSO (PIANO SCORR.)
K364	1547932.617	5006524.930	66.021	35		X	FOSSO (SOMMITA')
K365	1547932.042	5006524.528	66.069	87		X	STRADA (SOMM. SCAVO)
K366	1547929.608	5006523.106	66.150	87		X	STRADA (SOMM. SCAVO)
K367	1547929.156	5006522.828	66.260	3		X	PIEDE-SOMMITA-PUNTI
K368	1547943.223	5006493.784	66.248	3		X	PIEDE-SOMMITA-PUNTI
K369	1547943.578	5006494.035	66.143	87		X	STRADA (SOMM. SCAVO)
K370	1547946.252	5006495.119	66.051	87		X	STRADA (SOMM. SCAVO)
K371	1547947.072	5006495.493	65.965	35		X	FOSSO (SOMMITA')
K372	1547948.593	5006495.862	64.646	36		X	FOSSO (PIANO SCORR.)
K373	1547962.634	5006468.131	64.538	36		X	FOSSO (PIANO SCORR.)
K374	1547960.965	5006467.062	65.920	35		X	FOSSO (SOMMITA')

NOME PUNTO	X	Y	Z	CODICE1	CODICE2	INT.	DESCRIZIONE
K375	1547960.354	5006466.602	66.054	87		X	STRADA (SOMM. SCAVO)
K376	1547957.651	5006465.226	66.154	87		X	STRADA (SOMM. SCAVO)
K377	1547957.208	5006464.926	66.278	3		X	PIEDE-SOMMITA-PUNTI
K378	1547971.076	5006436.824	66.266	3		X	PIEDE-SOMMITA-PUNTI
K379	1547971.345	5006436.919	66.191	87		X	STRADA (SOMM. SCAVO)
K380	1547974.264	5006438.111	66.079	87		X	STRADA (SOMM. SCAVO)
K381	1547975.089	5006438.563	65.893	35		X	FOSSO (SOMMITA')
K382	1547976.726	5006439.332	64.569	36		X	FOSSO (PIANO SCORR.)
K383	1547990.684	5006411.580	64.485	36		X	FOSSO (PIANO SCORR.)
K384	1547988.990	5006410.741	65.979	35		X	FOSSO (SOMMITA')
K385	1547988.218	5006410.230	66.074	87		X	STRADA (SOMM. SCAVO)
K386	1547985.514	5006409.085	66.173	87		X	STRADA (SOMM. SCAVO)
K387	1547985.038	5006408.866	66.265	3		X	PIEDE-SOMMITA-PUNTI
K388	1547998.386	5006380.084	66.273	3		X	PIEDE-SOMMITA-PUNTI
K389	1547998.890	5006380.314	66.177	87		X	STRADA (SOMM. SCAVO)
K390	1548002.182	5006381.063	66.037	87		X	STRADA (SOMM. SCAVO)
K391	1548003.876	5006381.650	65.733	35		X	FOSSO (SOMMITA')
K392	1548005.469	5006382.165	64.425	36		X	FOSSO (PIANO SCORR.)
K393	1548009.690	5006370.887	65.614	35		X	FOSSO (SOMMITA')
K394	1548013.950	5006366.819	65.344	35		X	FOSSO (SOMMITA')
K395	1548019.351	5006366.138	65.344	35		X	FOSSO (SOMMITA')
K396	1548019.352	5006367.233	64.531	35		X	FOSSO (SOMMITA')
K397	1548019.356	5006367.223	64.531	36		X	FOSSO (PIANO SCORR.)
K398	1548016.242	5006367.573	64.361	36		X	FOSSO (PIANO SCORR.)
K399	1548013.455	5006368.917	64.475	36		X	FOSSO (PIANO SCORR.)
K400	1548011.642	5006363.213	65.695	4		X	CONG-SOPRA-PIEDE-PUN
K401	1548012.753	5006359.154	65.405	3		X	PIEDE-SOMMITA-PUNTI
K402	1548011.582	5006358.871	65.888	2		X	ARGINE-SOMMITA-PUNTI
K403	1548010.602	5006358.614	66.034	87		X	STRADA (SOMM. SCAVO)
K404	1548006.465	5006357.603	66.214	87		X	STRADA (SOMM. SCAVO)
K405	1548005.813	5006357.497	66.298	3		X	PIEDE-SOMMITA-PUNTI
K406	1548011.965	5006333.452	66.387	3		X	PIEDE-SOMMITA-PUNTI
K407	1548012.743	5006333.401	66.277	87		X	STRADA (SOMM. SCAVO)
K408	1548017.467	5006338.184	65.633	4		X	CONG-SOPRA-PIEDE-PUN
K409	1548016.756	5006341.270	65.399	3		X	PIEDE-SOMMITA-PUNTI
K410	1548015.441	5006341.897	65.831	2		X	ARGINE-SOMMITA-PUNTI
K411	1548014.687	5006341.750	65.923	87		X	STRADA (SOMM. SCAVO)
K412	1548019.297	5006335.512	65.705	87		X	STRADA (SOMM. SCAVO)
K413	1548024.231	5006333.167	65.575	87		X	STRADA (SOMM. SCAVO)
K414	1548030.280	5006332.171	65.561	87		X	STRADA (SOMM. SCAVO)
K415	1548043.203	5006333.007	65.473	87		X	STRADA (SOMM. SCAVO)
K416	1548043.367	5006329.665	65.556	87		X	STRADA (SOMM. SCAVO)
K417	1548030.175	5006328.381	65.780	87		X	STRADA (SOMM. SCAVO)
K418	1548022.096	5006328.440	65.971	87		X	STRADA (SOMM. SCAVO)
K419	1548018.780	5006326.396	66.102	87		X	STRADA (SOMM. SCAVO)
K420	1548017.793	5006322.721	66.333	87		X	STRADA (SOMM. SCAVO)
K421	1548014.667	5006322.281	66.352	87		X	STRADA (SOMM. SCAVO)
K422	1548014.203	5006322.142	66.438	3		X	PIEDE-SOMMITA-PUNTI
K423	1548021.544	5006325.439	65.784	4		X	CONG-SOPRA-PIEDE-PUN
K424	1548020.425	5006322.440	65.222	3		X	PIEDE-SOMMITA-PUNTI
K425	1548018.563	5006322.279	66.104	2		X	ARGINE-SOMMITA-PUNTI

NOME PUNTO	X	Y	Z	CODICE1	CODICE2	INT.	DESCRIZIONE
K426	1548016.644	5006305.587	66.589	3		X	PIEDE-SOMMITA-PUNTI
K427	1548016.803	5006305.594	66.561	87		X	STRADA (SOMM. SCAVO)
K428	1548019.853	5006305.474	66.432	87		X	STRADA (SOMM. SCAVO)
K429	1548021.240	5006305.208	66.337	2		X	ARGINE-SOMMITA-PUNTI
K430	1548022.969	5006305.416	65.121	3		X	PIEDE-SOMMITA-PUNTI
K431	1548024.814	5006292.253	66.388	2		X	ARGINE-SOMMITA-PUNTI
K432	1548023.980	5006291.904	66.501	87		X	STRADA (SOMM. SCAVO)
K433	1548020.745	5006290.618	66.615	87		X	STRADA (SOMM. SCAVO)
K434	1548018.216	5006289.855	66.684	3		X	PIEDE-SOMMITA-PUNTI
K435	1548020.050	5006272.752	66.210	3		X	PIEDE-SOMMITA-PUNTI
K436	1548025.748	5006279.207	66.542	4		X	CONG-SOPRA-PIEDE-PUN
K437	1548030.598	5006273.932	66.670	2		X	ARGINE-SOMMITA-PUNTI
K438	1548030.614	5006274.307	66.669	87		X	STRADA (SOMM. SCAVO)
K439	1548034.097	5006275.856	66.565	87		X	STRADA (SOMM. SCAVO)
K440	1548027.477	5006274.427	66.154	3		X	PIEDE-SOMMITA-PUNTI
K441	1548023.233	5006273.963	66.050	20		X	PIANO CAMPAGNA
K442	1548031.366	5006339.914	65.177	20		X	PIANO CAMPAGNA
K443	1548029.493	5006359.151	65.226	20		X	PIANO CAMPAGNA
K444	1548013.786	5006371.598	64.637	36		X	FOSSO (PIANO SCORR.)
K445	1548016.140	5006369.546	64.528	36		X	FOSSO (PIANO SCORR.)
K446	1548018.730	5006369.233	64.592	36		X	FOSSO (PIANO SCORR.)
K447	1548032.376	5006372.220	64.594	36		X	FOSSO (PIANO SCORR.)
K448	1548032.265	5006373.103	65.403	35		X	FOSSO (SOMMITA')
K449	1548020.942	5006370.911	65.602	35		X	FOSSO (SOMMITA')
K450	1548016.609	5006371.403	65.718	35		X	FOSSO (SOMMITA')
K451	1548013.923	5006373.296	65.551	35		X	FOSSO (SOMMITA')
K452	1548021.619	5006378.872	65.393	20		X	PIANO CAMPAGNA
K453	1548007.502	5006402.457	65.475	20		X	PIANO CAMPAGNA
K454	1547999.734	5006400.624	65.601	35		X	FOSSO (SOMMITA')
K455	1547998.487	5006399.751	64.464	36		X	FOSSO (PIANO SCORR.)
K456	1547982.202	5006430.988	64.538	36		X	FOSSO (PIANO SCORR.)
K457	1547983.773	5006431.316	65.614	35		X	FOSSO (SOMMITA')
K458	1547990.569	5006434.775	65.505	20		X	PIANO CAMPAGNA
K459	1547976.350	5006463.215	65.542	20		X	PIANO CAMPAGNA
K460	1547968.960	5006461.278	65.610	35		X	FOSSO (SOMMITA')
K461	1547967.790	5006460.459	64.547	36		X	FOSSO (PIANO SCORR.)
K462	1547953.265	5006489.393	64.631	36		X	FOSSO (PIANO SCORR.)
K463	1547954.630	5006490.004	65.627	35		X	FOSSO (SOMMITA')
K464	1547960.909	5006493.068	65.535	20		X	PIANO CAMPAGNA
K465	1547947.504	5006521.538	65.635	20		X	PIANO CAMPAGNA
K466	1547940.248	5006519.842	65.612	35		X	FOSSO (SOMMITA')
K467	1547939.217	5006519.206	64.671	36		X	FOSSO (PIANO SCORR.)
K468	1547925.086	5006548.191	64.613	36		X	FOSSO (PIANO SCORR.)
K469	1547925.971	5006548.498	65.588	35		X	FOSSO (SOMMITA')
K470	1547931.015	5006552.076	65.667	20		X	PIANO CAMPAGNA
K471	1547922.514	5006573.170	65.741	20		X	PIANO CAMPAGNA
K472	1547930.925	5006578.811	65.567	20		X	PIANO CAMPAGNA
K473	1547918.830	5006591.612	65.919	57		X	MANUFATTO (SOMMITA')