










S.S. N. 9 "VIA EMILIA"
VARIANTE DI CASALPUSTERLENGO ED ELIMINAZIONE
PASSAGGIO A LIVELLO SULLA S.P. EX S.S. N.234
PROGETTO ESECUTIVO

 Ing. Renato Vaira (Ordine degli Ingg. di Torino e Provincia n° 4663 W)	ING. RENATO DEL PRETE Ing. Renato Del Prete Ordine degli Ingg. di Bari e provincia n° 5073	DOTT. GEOL. DANILO GALLO Dott. Geol. Danilo Gallo Ordine dei Geologi della Regione Puglia n° 588	INTEGRAZIONE PRESTAZIONI Ing. Renato Del Prete	PROGETTISTA Ing. Valerio Bajetti (I.T. S.r.l.)
			PROGETTAZIONE STRADALE Ing. Gaetano Ranieri (Ga&M S.r.l.)	PROGETTAZIONE IDRAULICA Ing. Fabrizio Bajetti (I.T. S.r.l.)
 Ing. Valerio Bajetti Ordine degli Ingg. di Roma e provincia n° A-26211	SETAC Srl Servizi & Engineering Trasporti Ambiente Costruzioni Prof. Ing. Luigi Monterisi Ordine degli Ingg. di Bari e provincia n° 1771	 E&G Engineering & Graphics S.r.l. Ing. Gabriele Incecchi Ordine degli Ingg. di Roma e provincia n° A-12102	PROGETTAZIONE OPERE D'ARTE MAGGIORI Ing. Renato Vaira (Studio Corona S.r.l.)	PROGETTAZIONE OPERE D'ARTE MINORI Ing. Nicola Ligas (I.T. S.r.l.)
			COMPUTI Ing. Valerio Bajetti (I.T. S.r.l.)	CANTIERISTICA Ing. Gaetano Ranieri (Ga&M S.r.l.)
 Prof. Ing. Matteo Ranieri Ordine degli Ingg. di Bari e provincia n° 1137	ECOPLAN Studio di Ingegneria e Architettura Arch. Nicoletta Frattini Ordine degli Arch. di Torino e provincia n° A-8433	ARKE' INGEGNERIA s.r.l. Via Imperatore Traiano n. 4 - 70129 Bari Ing. Gioacchino Angarano Ordine degli Ingg. di Bari e provincia n° 5970	GEOLOGIA Dott. Danilo Gallo	GEOTECNICA Ing. Gianfranco Sodero (Studio Corona S.r.l.)
			AMBIENTE Dott. Emilio Macchi (ECOPLAN S.r.l.)	SICUREZZA Ing. Gaetano Ranieri (Ga&M S.r.l.)
VISTO: IL RESPONSABILE DEL PROCEDIMENTO  Dott. Ing. Fabrizio CARDONE	IL RESPONSABILE DELLA INTEGRAZIONE DELLE PRESTAZIONI SPECIALISTICHE  Ing. Renato DEL PRETE	PROGETTISTA  Ing. Valerio BAJETTI	GEOLOGO  Dott. Danilo GALLO	IL COORDINATORE DELLA SICUREZZA IN FASE DI PROGETTAZIONE  Ing. Gaetano RANIERI

C007

C - RILIEVI TOPOGRAFICI

LIBRETTO DELLE COORDINATE DEI PUNTI
 RILIEVO INTEGRATIVO PROGETTO ESECUTIVO

CODICE PROGETTO PROGETTO LIV. PROG. N. PROG. COMI E 1701		NOME FILE C007-T00SG00CRTRE07_A.dwg		REVISIONE A	SCALA: -----
CODICE ELAB. T00SG00CRTRE07					
D					
C					
B					
A	EMISSIONE	DICEMBRE 2017	ING. GIANFRANCO SODERO	PROF. ING. LUIGI MONTERISI	ING. VALERIO BAJETTI
REV.	DESCRIZIONE	DATA	REDATTO	VERIFICATO	APPROVATO

COORDINATE DEI PUNTI DEL RILIEVO

GPS

Num.	Punto	Codice	COORDINATE			Descrizione
			E	N	Quota	
1	GPS5450	QUOTA	1550074.154	5001961.534	62.807	
2	GPS5449	QUOTA	1550064.153	5001971.318	62.958	
3	GPS5448	SOPRAFOSSO	1550063.506	5001971.824	62.827	
4	GPS5447	CENTROFOSSO	1550062.619	5001972.472	62.625	
5	GPS5446	SOPRAFOSSO	1550062.096	5001972.971	62.829	
6	GPS5445	STRADA	1550061.804	5001973.224	62.881	
7	GPS5444	STRADA	1550059.543	5001975.335	62.882	
8	GPS5443	SOPRAFOSSO	1550059.159	5001975.587	62.829	
9	GPS5442	CENTROFOSSO	1550058.749	5001976.079	62.570	
10	GPS5441	SOPRAFOSSO	1550057.940	5001976.642	62.932	
11	GPS5440	QUOTA	1550057.207	5001977.530	62.853	
12	GPS5439	QUOTA	1550050.203	5001983.014	62.722	
13	GPS5438	QUOTA	1551031.084	5001583.920	61.418	
14	GPS5437	QUOTA	1551043.409	5001548.557	61.348	
15	GPS5436	QUOTA	1551051.030	5001527.151	61.300	
16	GPS5435	QUOTA	1551061.531	5001497.301	61.312	
17	GPS5434	QUOTA	1551068.906	5001476.013	61.253	
18	GPS5433	QUOTA	1551075.692	5001455.406	61.373	
19	GPS5432	QUOTA	1551127.762	5001475.278	61.196	
20	GPS5431	QUOTA	1551151.070	5001486.803	61.303	
21	GPS5430	QUOTA	1551141.427	5001524.999	61.292	
22	GPS5429	QUOTA	1551112.263	5001518.195	61.258	
23	GPS5428	QUOTA	1551102.427	5001546.834	61.326	
24	GPS5427	QUOTA	1551092.308	5001575.777	61.325	
25	GPS5426	QUOTA	1551084.099	5001603.769	61.479	
26	GPS5425	QUOTA	1551107.932	5001609.342	61.452	
27	GPS5424	QUOTA	1551123.992	5001573.475	61.358	
28	GPS5423	QUOTA	1551141.528	5001533.664	61.295	
29	GPS5422	RECINZIONE	1551171.978	5001537.725	61.580	
30	GPS5421	QUOTA	1551168.927	5001549.038	61.326	
31	GPS5420	QUOTA	1551162.300	5001573.311	61.402	
32	GPS5419	QUOTA	1551186.186	5001578.224	61.431	
33	GPS5418	QUOTA	1551196.002	5001573.895	61.415	
34	GPS5417	QUOTA	1551200.626	5001548.443	61.405	
35	GPS5416	RECINZIONE	1551191.455	5001544.047	61.633	
36	GPS5415	RECINZIONE	1551197.055	5001526.694	61.601	
37	GPS5414	QUOTA	1551200.481	5001526.986	61.473	
38	GPS5413	QUOTA	1551222.580	5001528.561	61.384	
39	GPS5412	QUOTA	1551228.265	5001508.906	61.447	
40	GPS5411	QUOTA	1551210.524	5001500.767	61.218	
41	GPS5410	RECINZIONE	1551206.690	5001496.829	61.309	
42	GPS5409	RECINZIONE	1551206.710	5001496.829	61.294	
43	4600		1549657.627	5002728.203	63.647	
44	4500		1549560.722	5002707.185	63.076	
45	GPS5408	SOPRAFOSSO	1549688.623	5004358.502	64.133	
46	GPS5407	SOTTOSCARPAT.	1549686.089	5004355.545	64.345	
47	GPS5406	CORD	1549685.653	5004341.617	65.251	
48	GPS5405	CORD	1549685.397	5004343.513	65.343	
49	GPS5404	CORD	1549687.156	5004344.097	65.253	
50	GPS5403	CORD	1549698.879	5004336.508	65.212	
51	GPS5402	CORD	1549697.625	5004332.810	65.239	
52	GPS5401	CORD	1549709.851	5004324.089	65.170	
53	GPS5400	CORD	1549714.262	5004326.223	65.157	
54	GPS5399	CORD	1549727.185	5004312.107	65.133	
55	GPS5398	CORD	1549730.913	5004315.048	65.078	
56	GPS5397	CORD	1549739.748	5004317.684	64.978	
57	GPS5396	CORD	1549746.884	5004318.580	64.956	
58	GPS5395	CORD	1549744.674	5004314.579	64.970	
59	GPS5394	CORD	1549743.457	5004306.872	65.044	
60	GPS5393	CORD	1549743.217	5004302.326	65.117	
61	GPS5392	CORD	1549743.137	5004302.034	65.112	
62	GPS5391	CORD	1549742.670	5004302.076	65.123	

Num.	Punto	Codice	COORDINATE			Descrizione
			E	N	Quota	
63	GPS5390	CORD	1549754.101	5004298.216	65.089	
64	GPS5389	CORD	1549755.194	5004296.857	65.073	
65	GPS5388	CORD	1549759.034	5004295.089	65.107	
66	GPS5387	CORD	1549761.619	5004294.895	65.074	
67	GPS5386	CORD	1549761.826	5004295.358	65.036	
68	GPS5385	CORD	1549753.681	5004300.435	65.022	
69	GPS5384	PALO	1549753.358	5004312.232	65.129	
70	GPS5383	CORD	1549750.492	5004310.991	64.941	
71	GPS5382	CORD	1549750.156	5004312.863	64.859	
72	GPS5381	CORD	1549750.758	5004314.649	64.914	
73	GPS5380	CORD	1549754.374	5004319.474	64.915	
74	GPS5379	CORD	1549757.658	5004321.526	65.016	
75	GPS5378	CORD	1549763.558	5004322.958	65.056	
76	GPS5377	CORD	1549777.834	5004325.777	65.148	
77	GPS5376	CORD	1549781.283	5004325.174	65.194	
78	GPS5375	CORD	1549783.467	5004322.664	65.173	
79	GPS5374	CORD	1549783.129	5004318.684	65.104	
80	GPS5373	CORD	1549776.354	5004303.533	64.924	
81	GPS5372	PALO	1549772.043	5004300.877	65.083	
82	GPS5371	CORD	1549773.045	5004298.474	64.865	
83	GPS5370	CORD	1549772.241	5004297.895	64.857	
84	GPS5369	CORD	1549779.367	5004297.902	64.949	
85	GPS5368	CORD	1549780.352	5004292.967	64.902	
86	GPS5367	CORD	1549776.901	5004295.046	64.899	
87	GPS5366	CORD	1549770.924	5004290.025	65.008	
88	GPS5365	CORD	1549770.501	5004290.185	65.018	
89	GPS5364	CORD	1549769.930	5004290.037	65.025	
90	GPS5363	CORD	1549766.812	5004288.483	65.060	
91	GPS5362	CORD	1549767.253	5004287.421	65.017	
92	GPS5361	CORD	1549785.451	5004276.963	64.902	
93	GPS5360	CORD	1549788.619	5004280.041	64.926	
94	GPS5359	CORD	1549800.150	5004269.412	64.905	
95	GPS5358	CORD	1549802.448	5004272.612	64.899	
96	GPS5357	CORD	1549826.831	5004260.440	64.818	
97	GPS5356	CORD	1549826.425	5004257.037	64.823	
98	GPS5355	CORD	1549844.543	5004251.229	64.777	
99	GPS5354	CORD	1549844.633	5004250.278	64.796	
100	GPS5353	CORD	1549843.476	5004249.758	64.795	
101	GPS5352	STRADA	1549900.529	5004227.010	64.433	
102	GPS5351	SOPRAS CARPAT.	1549901.059	5004228.306	64.180	
103	GPS5350	SOTTOS CARPAT.	1549902.082	5004230.761	63.563	
104	GPS5349	QUOTA	1549904.746	5004236.719	63.343	
105	GPS5348	QUOTA	1549880.235	5004252.677	63.359	
106	GPS5347	SOTTOS CARPAT.	1549873.935	5004246.526	63.428	
107	GPS5346	SOPRAS CARPAT.	1549871.832	5004244.393	64.180	
108	GPS5345	STRADA	1549870.697	5004242.713	64.506	
109	GPS5344	STRADA	1549855.860	5004251.121	64.618	
110	GPS5343	SOPRAS CARPAT.	1549857.078	5004253.054	64.451	
111	GPS5342	PALO	1549859.429	5004254.481	63.657	
112	GPS5341	SOTTOS CARPAT.	1549859.096	5004256.789	63.424	
113	GPS5340	QUOTA	1549861.454	5004262.819	63.405	
114	GPS5339	QUOTA	1549834.458	5004278.167	63.400	
115	GPS5338	SOTTOS CARPAT.	1549829.757	5004273.136	63.397	
116	GPS5337	PALO	1549829.871	5004269.672	64.160	
117	GPS5336	SOPRAS CARPAT.	1549828.212	5004269.706	64.320	
118	GPS5335	STRADA	1549826.464	5004267.373	64.753	
119	GPS5334	STRADA	1549815.374	5004273.184	64.775	
120	GPS5333	SOPRAS CARPAT.	1549787.132	5004297.833	64.536	
121	GPS5332	STRADA	1549785.546	5004297.723	64.679	
122	GPS5331	STRADA	1549788.838	5004290.930	64.671	
123	GPS5330	SOPRAS CARPAT.	1549789.911	5004291.314	64.606	
124	GPS5329	SOPRAS CARPAT.	1549795.390	5004286.390	64.527	

Num.	Punto	Codice	COORDINATE			Descrizione
			E	N	Quota	
125	GPS5328	STRADA	1549794.385	5004284.808	64.697	
126	GPS5327	PALO	1549800.395	5004285.242	64.108	
127	GPS5326	SOPRAS CARPAT.	1549801.808	5004283.245	64.428	
128	GPS5325	STRADA	1549800.387	5004281.177	64.749	
129	GPS5324	QUOTA	1549808.181	5004292.867	63.439	
130	GPS5323	SOTTOS CARPAT.	1549803.760	5004287.578	63.366	
131	GPS5322	SOTTOS CARPAT.	1549795.101	5004293.186	63.395	
132	GPS5321	SOTTOS CARPAT.	1549791.199	5004299.682	63.640	
133	GPS5320	SOTTOS CARPAT.	1549795.291	5004305.855	63.592	
134	GPS5319	SOTTOFOSSO	1549797.488	5004310.556	62.191	
135	GPS5318	SOTTOFOSSO	1549797.937	5004309.996	62.253	
136	GPS5317	SOPRAFOSSO	1549796.724	5004310.644	63.796	
137	GPS5316	SOPRAFOSSO	1549797.355	5004309.884	63.775	
138	GPS5315	SOPRAFOSSO	1549798.674	5004308.574	63.761	
139	GPS5314	SOPRAFOSSO	1549805.781	5004320.624	63.608	
140	GPS5313	SOTTOFOSSO	1549807.009	5004319.562	62.303	
141	GPS5312	SOTTOFOSSO	1549807.690	5004318.760	62.240	
142	GPS5311	SOPRAFOSSO	1549809.016	5004317.670	63.688	
143	GPS5310	QUOTA	1549811.680	5004315.983	63.466	
144	GPS5309	QUOTA	1549820.585	5004323.727	63.440	
145	GPS5308	SOPRAFOSSO	1549818.129	5004327.222	63.508	
146	GPS5307	SOTTOFOSSO	1549817.293	5004328.655	62.279	
147	GPS5306	SOTTOFOSSO	1549816.513	5004329.588	62.372	
148	GPS5305	SOPRAFOSSO	1549815.692	5004330.692	63.627	
149	GPS5304	SOPRAFOSSO	1549820.733	5004334.977	63.756	
150	GPS5303	SOTTOFOSSO	1549822.964	5004334.488	62.332	
151	GPS5302	SOTTOFOSSO	1549823.674	5004333.154	62.367	
152	GPS5301	SOPRAFOSSO	1549824.890	5004331.875	63.595	
153	GPS5300	QUOTA	1549828.445	5004327.833	63.494	
154	GPS5299	QUOTA	1549834.813	5004334.553	63.562	
155	GPS5298	QUOTA	1549838.918	5004330.042	63.323	
156	GPS5297	QUOTA	1549850.631	5004317.920	63.400	
157	GPS5296	QUOTA	1549868.855	5004340.143	63.375	
158	GPS5295	QUOTA	1549887.207	5004355.454	63.518	
159	GPS5294	PALO	1549893.947	5004360.933	63.682	
160	GPS5293	SOTTOFOSSO	1549887.761	5004366.978	62.413	
161	GPS5292	SOTTOFOSSO	1549888.594	5004366.262	62.408	
162	GPS5291	SOPRAFOSSO	1549889.399	5004365.550	63.509	
163	GPS5290	SOPRAFOSSO	1549880.141	5004357.896	63.675	
164	GPS5289	SOPRAFOSSO	1549873.180	5004355.243	63.595	
165	GPS5288	QUOTA	1549873.272	5004351.433	63.476	
166	GPS5287	QUOTA	1549862.228	5004351.026	63.529	
167	GPS5286	SOPRAFOSSO	1549861.051	5004354.880	63.643	
168	GPS5285	SOPRAFOSSO	1549855.956	5004358.287	63.420	
169	GPS5284	SOTTOFOSSO	1549856.052	5004357.427	62.348	
170	GPS5283	SOTTOFOSSO	1549856.636	5004355.964	62.351	
171	GPS5282	SOPRAFOSSO	1549857.335	5004354.309	63.690	
172	GPS5281	SOPRAFOSSO	1549854.439	5004353.156	63.729	
173	GPS5280	SOPRAFOSSO	1549848.354	5004349.973	63.690	
174	GPS5279	QUOTA	1549846.092	5004343.428	63.477	
175	GPS5278	SOPRAFOSSO	1549843.693	5004346.408	63.609	
176	GPS5277	SOTTOFOSSO	1549842.404	5004347.683	62.279	
177	GPS5276	SOTTOFOSSO	1549841.754	5004348.681	62.282	
178	GPS5275	SOPRAFOSSO	1549841.238	5004349.494	63.329	
179	GPS5274	SOPRAFOSSO	1549831.422	5004342.107	63.378	
180	GPS5273	SOTTOFOSSO	1549831.873	5004341.305	62.403	
181	GPS5272	SOTTOFOSSO	1549832.521	5004340.412	62.241	
182	GPS5271	SOPRAFOSSO	1549832.942	5004338.841	63.469	
183	GPS5270	SOTTOS CARPAT.	1549822.875	5004339.417	63.708	
184	GPS5269	SOTTOS CARPAT.	1549828.823	5004344.717	63.910	
185	GPS5268	CAVALFOSSO	1549862.606	5004375.390	65.587	
186	GPS5267	CAVALFOSSO	1549854.454	5004369.448	65.583	

Num.	Punto	Codice	COORDINATE			Descrizione
			E	N	Quota	
187	GPS 5266	SOTTOS CARPAT.	1549852.375	5004365.719	64.085	
188	GPS 5265	SOTTOS CARPAT.	1549852.400	5004365.613	64.091	
189	GPS 5264	STRADA	1549837.115	5004362.500	66.484	
190	GPS 5263	STRADA	1549825.652	5004353.297	66.026	
191	GPS 5262	SOTTOS CARPAT.	1549828.936	5004349.340	64.241	
192	GPS 5261	SOPRAS CARPAT.	1549826.998	5004351.841	65.684	
193	GPS 5260	PALO	1549824.843	5004349.931	65.790	
194	GPS 5259	SOTTOS CARPAT.	1549796.281	5004321.808	63.902	
195	GPS 5258	SOTTOS CARPAT.	1549800.849	5004327.557	63.834	
196	GPS 5257	SOTTOS CARPAT.	1549810.112	5004334.322	63.748	
197	GPS 5256	SOTTOS CARPAT.	1549819.021	5004341.590	63.880	
198	GPS 5255	CAVALFOSSO	1549828.051	5004334.462	63.846	
199	GPS 5254	CAVALFOSSO	1549830.786	5004336.601	63.664	
200	GPS 5253	CAVALFOSSO	1549827.966	5004340.500	64.216	
201	GPS 5252	STRADA	1549827.145	5004341.815	64.574	
202	GPS 5251	STRADA	1549823.965	5004340.023	64.498	
203	GPS 5250	STRADA	1549821.743	5004343.228	65.227	
204	GPS 5249	STRADA	1549825.033	5004345.724	65.335	
205	GPS 5248	STRADA	1549822.430	5004350.735	65.894	
206	GPS 5247	STRADA	1549818.742	5004347.786	65.765	
207	GPS 5246	STRADA	1549815.055	5004344.929	65.652	
208	GPS 5245	SOPRAS CARPAT.	1549815.900	5004343.655	65.352	
209	GPS 5244	SOPRAS CARPAT.	1549808.862	5004338.043	65.136	
210	GPS 5243	STRADA	1549807.952	5004339.338	65.437	
211	GPS 5242	PALO	1549800.913	5004330.820	65.013	
212	GPS 5241	SOPRAS CARPAT.	1549801.425	5004332.074	65.051	
213	GPS 5240	STRADA	1549800.439	5004332.810	65.239	
214	GPS 5239	STRADA	1549794.603	5004326.345	65.111	
215	GPS 5238	SOPRAS CARPAT.	1549795.514	5004325.386	64.855	
216	GPS 5237	SOPRAS CARPAT.	1549791.926	5004320.454	64.924	
217	GPS 5236	STRADA	1549790.944	5004321.058	65.049	
218	GPS 5235	STRADA	1549786.626	5004312.098	64.986	
219	GPS 5234	PALO	1549787.850	5004311.438	64.807	
220	GPS 5233	PALO	1549787.099	5004304.705	64.641	
221	GPS 5232	SOPRAS CARPAT.	1549787.800	5004301.150	64.365	
222	GPS 5231	STRADA	1549784.894	5004302.495	64.787	
223	GPS 5230	QUOTA	1549760.604	5004343.072	63.659	
224	GPS 5229	SOPRAFOSFO	1549751.355	5004371.204	63.916	
225	GPS 5228	QUOTA	1549753.483	5004365.822	63.645	
226	GPS 5227	PALO	1549754.338	5004356.979	63.650	
227	GPS 5226	QUOTA	1549783.990	5004362.961	63.702	
228	GPS 5225	QUOTA	1549799.018	5004369.719	63.642	
229	GPS 5224	SOPRAFOSFO	1549802.454	5004385.113	64.046	
230	GPS 5223	QUOTA	1549803.644	5004381.519	63.787	
231	GPS 5222	SOTTOS CARPAT.	1549824.390	5004373.116	63.690	
232	GPS 5221	SOTTOS CARPAT.	1549839.547	5004382.994	64.418	
233	GPS 5220	STRADA	1549848.719	5004371.750	66.956	
234	GPS 5219	SOPRAS CARPAT.	1549849.634	5004370.362	66.663	
235	GPS 5218	SOPRAS CARPAT.	1549842.283	5004379.321	66.673	
236	GPS 5217	STRADA	1549843.478	5004377.769	66.998	
237	GPS 5216	SOPRAS CARPAT.	1549824.895	5004365.357	65.979	
238	GPS 5215	STRADA	1549826.224	5004363.991	66.316	
239	GPS 5214	PALO	1549805.613	5004350.431	65.448	
240	GPS 5213	SOTTOS CARPAT.	1549804.208	5004353.408	63.715	
241	GPS 5212	SOPRAS CARPAT.	1549806.496	5004350.762	65.193	
242	GPS 5211	STRADA	1549809.012	5004350.107	65.682	
243	GPS 5210	STRADA	1549797.400	5004341.505	65.322	
244	GPS 5209	STRADA	1549790.368	5004336.922	65.247	
245	GPS 5208	SOTTOS CARPAT.	1549788.312	5004341.014	63.656	
246	GPS 5207	SOPRAS CARPAT.	1549790.132	5004338.163	64.916	
247	GPS 5206	PALO	1549780.581	5004334.362	65.030	
248	GPS 5205	SOTTOS CARPAT.	1549780.688	5004337.127	63.678	

Num.	Punto	Codice	COORDINATE			Descrizione
			E	N	Quota	
249	GPS 5204	SOPRAS CARPAT.	1549781.581	5004334.691	64.679	
250	GPS 5203	STRADA	1549781.806	5004333.303	65.103	
251	GPS 5202	SOTTOS CARPAT.	1549771.271	5004334.081	63.701	
252	GPS 5201	SOPRAS CARPAT.	1549771.721	5004331.590	64.794	
253	GPS 5200	STRADA	1549772.139	5004330.558	64.983	
254	GPS 5199	PALO	1549751.267	5004328.147	64.681	
255	GPS 5198	SOTTOS CARPAT.	1549752.142	5004330.941	63.710	
256	GPS 5197	SOPRAS CARPAT.	1549752.275	5004328.211	64.669	
257	GPS 5196	STRADA	1549752.665	5004326.226	64.937	
258	GPS 5195	STRADA	1549743.015	5004324.494	64.828	
259	GPS 5194	SOPRAS CARPAT.	1549742.939	5004326.134	64.582	
260	GPS 5193	SOTTOS CARPAT.	1549743.312	5004328.901	63.871	
261	GPS 5192	SOTTOS CARPAT.	1549733.320	5004328.885	63.919	
262	GPS 5191	SOPRAS CARPAT.	1549732.301	5004326.405	64.745	
263	GPS 5190	STRADA	1549731.878	5004325.545	64.825	
264	GPS 5189	STRADA	1549723.173	5004329.030	64.890	
265	GPS 5188	PALO	1549724.162	5004330.386	64.884	
266	GPS 5187	SOPRAS CARPAT.	1549720.685	5004332.612	64.545	
267	GPS 5186	SOTTOS CARPAT.	1549721.345	5004333.754	64.071	
268	GPS 5185	SOTTOS CARPAT.	1549696.607	5004350.688	63.936	
269	GPS 5184	SOPRAS CARPAT.	1549695.631	5004349.511	64.540	
270	GPS 5183	PALO	1549695.506	5004348.566	64.970	
271	GPS 5182	STRADA	1549693.330	5004347.300	65.060	
272	GPS 5181	STRADA	1549680.307	5004355.787	65.066	
273	GPS 5180	SOPRAFOSSO	1549682.486	5004358.973	64.561	
274	GPS 5179	SOPRAFOSSO	1549658.214	5004353.655	65.120	
275	GPS 5178	STRADA	1549659.844	5004355.448	65.459	
276	GPS 5177	PALO	1549665.915	5004367.411	64.963	
277	GPS 5176	SOPRAFOSSO	1549665.751	5004369.079	64.495	
278	GPS 5175	STRADA	1549663.515	5004366.172	65.032	
279	GPS 5174	STRADA	1549644.150	5004380.112	65.138	
280	GPS 5173	SOPRAFOSSO	1549646.221	5004382.946	64.832	
281	GPS 5172	SOPRAFOSSO	1549629.533	5004396.704	64.742	
282	GPS 5171	SOTTOFOSSO	1549620.313	5004386.609	63.152	
283	GPS 5170	SOPRAFOSSO	1549620.840	5004387.722	64.963	
284	GPS 5169	STRADA	1549622.021	5004389.718	65.341	
285	GPS 5168	STRADA	1549626.390	5004395.844	65.252	
286	GPS 5167	SOTTOFOSSO	1549595.006	5004411.248	63.215	
287	GPS 5166	SOPRAFOSSO	1549592.334	5004415.283	64.928	
288	GPS 5165	STRADA	1549593.550	5004416.815	65.278	
289	GPS 5164	STRADA	1549598.167	5004422.690	65.191	
290	GPS 5163	STRADA	1549591.605	5004429.047	65.178	
291	GPS 5162	STRADA	1549581.172	5004439.202	65.190	
292	GPS 5161	STRADA	1549575.506	5004434.084	65.246	
293	GPS 5160	SOPRAFOSSO	1549574.413	5004432.935	65.144	
294	GPS 5159	SOTTOFOSSO	1549573.956	5004428.316	63.260	
295	GPS 5158	SOPRAFOSSO	1549573.141	5004427.600	64.330	
296	GPS 5157	SOPRAFOSSO	1549572.622	5004427.085	64.440	
297	GPS 5156	QUOTA	1549571.792	5004425.430	63.951	
298	GPS 5155	QUOTA	1549568.905	5004418.992	63.779	
299	GPS 5154	QUOTA	1549719.271	5004262.807	61.928	
300	GPS 5153	QUOTA	1549734.770	5004248.100	61.853	
301	GPS 5152	PALO	1549747.596	5004237.213	61.957	
302	GPS 5151	QUOTA	1549755.936	5004239.077	61.869	
303	GPS 5150	QUOTA	1549774.245	5004231.574	61.863	
304	GPS 5149	QUOTA	1549794.672	5004222.112	61.901	
305	4400		1549797.077	5004222.134	61.936	
306	4300		1549712.088	5004273.240	61.862	
307	4200		1549588.953	5004375.021	63.696	
308	GPS 5148	PALO	1549625.642	5004352.588	63.674	
309	GPS 5147		1549625.668	5004352.580	63.672	
310	4100		1549648.450	5004315.013	63.602	

Num.	Punto	Codice	COORDINATE			Descrizione
			E	N	Quota	
311	4000		1549690.106	5004253.767	63.612	
312	3900		1549690.091	5004253.784	63.618	
313	GPS5146	SOPRAS CARPAT.	1549690.677	5004254.228	63.660	
314	GPS5145	QUOTA	1549688.085	5004254.713	63.444	
315	GPS5144	QUOTA	1549672.150	5004254.214	63.478	
316	GPS5143	QUOTA	1549686.437	5004191.467	63.309	
317	GPS5142	SOPRAS CARPAT.	1549688.536	5004191.479	63.463	
318	GPS5141	QUOTA	1549674.901	5004195.115	63.318	
319	GPS5140	QUOTA	1549686.003	5004153.506	63.162	
320	GPS5139	SOPRAS CARPAT.	1549687.983	5004153.271	63.399	
321	GPS5138	QUOTA	1549674.115	5004153.193	63.208	
322	GPS5137	SOPRAS CARPAT.	1549687.969	5004119.416	63.569	
323	GPS5136	QUOTA	1549673.474	5004130.433	63.146	
324	GPS5135	QUOTA	1549660.751	5004118.826	63.116	
325	GPS5134	QUOTA	1549660.764	5004115.298	63.285	
326	GPS5133	QUOTA	1549659.854	5004130.043	63.136	
327	GPS5132	SOPRAS CARPAT.	1549597.275	5004135.116	63.580	
328	GPS5131	QUOTA	1549597.654	5004136.803	62.933	
329	GPS5130	QUOTA	1549600.057	5004148.994	63.045	
330	GPS5129	QUOTA	1549563.556	5004166.873	63.134	
331	GPS5128	QUOTA	1549557.281	5004155.675	63.292	
332	GPS5127	SOPRAS CARPAT.	1549556.702	5004154.168	63.416	
333	GPS5126	SOPRAS CARPAT.	1549524.691	5004170.695	63.551	
334	GPS5125	QUOTA	1549525.215	5004172.508	63.063	
335	GPS5124	QUOTA	1549528.848	5004181.058	63.046	
336	GPS5123	QUOTA	1549501.076	5004197.679	63.123	
337	GPS5122	QUOTA	1549492.924	5004190.744	63.321	
338	GPS5121	SOPRAS CARPAT.	1549492.041	5004189.872	63.681	
339	GPS5120	QUOTA	1549709.623	5004007.732	60.744	
340	GPS5119	QUOTA	1549709.026	5004029.477	60.826	
341	GPS5118	QUOTA	1549708.153	5004051.619	60.929	
342	GPS5117	QUOTA	1549707.258	5004071.075	61.026	
343	GPS5116	QUOTA	1549706.394	5004094.314	61.157	
344	GPS5115	QUOTA	1549706.301	5004118.474	61.321	
345	GPS5114	SOTTOS CARPAT.	1549696.447	5004119.444	61.422	
346	GPS5113	SOTTOS CARPAT.	1549695.274	5004139.849	61.458	
347	GPS5112	QUOTA	1549703.134	5004138.618	61.426	
348	GPS5111	QUOTA	1549713.087	5004287.702	61.885	
349	GPS5110	SOTTOS CARPAT.	1549697.250	5004294.320	62.042	
350	GPS5109	QUOTA	1549703.961	5004293.130	61.923	
351	GPS5108	QUOTA	1549702.200	5004251.974	61.833	
352	GPS5107	SOTTOS CARPAT.	1549696.029	5004251.092	61.804	
353	GPS5106	SOTTOS CARPAT.	1549696.690	5004218.012	61.753	
354	GPS5105	QUOTA	1549702.361	5004216.934	61.797	
355	GPS5104	SOTTOS CARPAT.	1549696.036	5004187.566	61.640	
356	GPS5103	QUOTA	1549702.665	5004186.787	61.625	
357	GPS5102	QUOTA	1549703.351	5004166.458	61.564	
358	GPS5101	SOTTOS CARPAT.	1549695.877	5004166.456	61.570	
359	GPS5090	SOTTOS CARPAT.	1549491.199	5004182.884	62.632	
360	GPS5089	QUOTA	1549490.114	5004178.534	62.840	
361	GPS5088	SOTTOS CARPAT.	1549524.582	5004165.205	62.718	
362	GPS5087	QUOTA	1549522.916	5004159.067	62.778	
363	GPS5086	SOTTOS CARPAT.	1549554.174	5004149.723	62.501	
364	GPS5085	QUOTA	1549552.907	5004143.005	62.767	
365	GPS5084	QUOTA	1549586.182	5004126.522	62.754	
366	GPS5083	SOTTOS CARPAT.	1549590.700	5004131.702	62.652	
367	GPS5082	SOTTOS CARPAT.	1549617.205	5004120.183	62.494	
368	GPS5081	QUOTA	1549615.972	5004115.172	62.738	
369	GPS5080	SOTTOS CARPAT.	1549659.131	5004108.055	62.652	
370	GPS5079	QUOTA	1549659.220	5004101.409	62.740	
371	GPS5078	SOTTOS CARPAT.	1549682.843	5004112.367	62.787	
372	GPS5077	QUOTA	1549684.612	5004104.515	62.821	

Num.	Punto	Codice	COORDINATE			Descrizione
			E	N	Quota	
373	GPS 5076	QUOTA	1549690.705	5004105.222	62.831	
374	GPS 5075	QUOTA	1549691.115	5004105.296	63.050	
375	GPS 5074	SOPRAFOSSO	1549692.007	5004105.303	63.122	
376	GPS 5073	CENTROFOSSO	1549693.114	5004105.500	62.610	
377	GPS 5072	SOPRAFOSSO	1549694.132	5004106.035	63.226	
378	GPS 5071	SOPRAFOSSO	1549695.486	5004070.522	63.001	
379	GPS 5070	CENTROFOSSO	1549694.458	5004070.668	62.378	
380	GPS 5069	SOPRAFOSSO	1549693.327	5004070.726	63.050	
381	GPS 5068	SOPRAFOSSO	1549692.340	5004070.686	62.899	
382	GPS 5067	QUOTA	1549692.128	5004070.643	62.731	
383	GPS 5066	QUOTA	1549688.947	5004070.644	62.733	
384	GPS 5065	SOPRAFOSSO	1549696.629	5004000.995	61.339	
385	GPS 5064	CENTROFOSSO	1549695.580	5004001.029	59.070	
386	GPS 5063	SOPRAFOSSO	1549694.598	5004001.199	60.660	
387	GPS 5062	SOPRAFOSSO	1549696.675	5004019.088	60.805	
388	GPS 5061	CENTROFOSSO	1549695.835	5004019.241	60.299	
389	GPS 5060	SOPRAFOSSO	1549694.558	5004019.339	60.919	
390	GPS 5059	QUOTA	1549693.747	5004019.476	60.859	
391	GPS 5058	QUOTA	1549693.280	5004019.567	60.634	
392	GPS 5057	QUOTA	1549687.695	5004019.956	60.720	
393	GPS 5056	QUOTA	1549686.974	5004041.041	60.746	
394	GPS 5055	QUOTA	1549692.957	5004041.529	60.780	
395	GPS 5054	QUOTA	1549693.280	5004041.537	60.900	
396	GPS 5053	SOPRAFOSSO	1549694.065	5004041.510	60.928	
397	GPS 5052	CENTROFOSSO	1549695.195	5004041.549	60.332	
398	GPS 5051	SOPRAFOSSO	1549696.290	5004041.863	60.854	
399	GPS 5050	SOPRAFOSSO	1549695.872	5004051.213	60.819	
400	GPS 5049	CENTROFOSSO	1549694.949	5004051.198	60.306	
401	GPS 5048	SOPRAFOSSO	1549693.838	5004051.235	61.041	
402	GPS 5047	QUOTA	1549693.324	5004051.389	60.990	
403	GPS 5046	QUOTA	1549692.425	5004051.657	60.772	
404	GPS 5045	QUOTA	1549666.726	5004061.217	60.746	
405	GPS 5044	QUOTA	1549641.028	5004071.124	60.762	
406	GPS 5043	QUOTA	1549612.134	5004082.138	60.760	
407	GPS 5042	QUOTA	1549586.325	5004091.641	60.779	
408	GPS 5041	QUOTA	1549559.753	5004102.601	60.784	
409	GPS 5040	QUOTA	1549531.833	5004113.826	60.789	
410	GPS 5039	QUOTA	1549504.810	5004124.600	60.790	
411	GPS 5038	QUOTA	1549474.626	5004137.005	60.782	
412	GPS 5037	QUOTA	1549445.777	5004148.989	60.816	
413	GPS 5036	BAFIUME	1549406.416	5004142.650	60.097	
414	GPS 5035	ACQUA	1549405.365	5004140.881	58.866	
415	GPS 5034	ACQUA	1549420.143	5004129.540	58.777	
416	GPS 5033	BAFIUME	1549421.553	5004130.789	60.427	
417	GPS 5032	CENTROFOSSO	1549425.789	5004128.394	59.571	
418	GPS 5031	SOPRAFOSSO	1549426.820	5004127.104	60.909	
419	GPS 5030	SOPRAFOSSO	1549424.060	5004128.437	60.490	
420	GPS 5029	SOPRAFOSSO	1549427.056	5004134.035	61.039	
421	GPS 5028	SOPRAFOSSO	1549429.939	5004133.054	61.015	
422	GPS 5027	QUOTA	1549437.097	5004135.962	60.878	
423	GPS 5026	QUOTA	1549433.894	5004137.840	60.815	
424	GPS 5025	QUOTA	1549433.412	5004138.145	60.969	
425	GPS 5024	SOPRAFOSSO	1549432.771	5004138.355	60.957	
426	GPS 5023	SOTTOFOSSO	1549431.662	5004139.053	59.695	
427	GPS 5022	SOTTOFOSSO	1549431.148	5004139.403	59.659	
428	GPS 5021	SOPRAFOSSO	1549430.206	5004139.841	60.717	
429	GPS 5020	QUOTA	1549428.548	5004140.962	60.224	
430	GPS 5019	QUOTA	1549424.683	5004143.954	60.202	
431	GPS 5018	QUOTA	1549434.164	5004172.707	60.362	
432	GPS 5017	QUOTA	1549442.522	5004169.204	60.425	
433	GPS 5016	QUOTA	1549442.855	5004169.000	60.631	
434	GPS 5015	SOPRAFOSSO	1549443.748	5004168.760	60.641	

Num.	Punto	Codice	COORDINATE			Descrizione
			E	N	Quota	
435	GPS 5014	SOPRAFOSSO	1549459.826	5004196.604	60.915	
436	GPS 5013	SOPRAFOSSO	1549458.739	5004197.233	60.793	
437	GPS 5012	SOPRAFOSSO	1549457.511	5004197.744	60.874	
438	GPS 5011	QUOTA	1549448.358	5004196.166	60.547	
439	GPS 5010	QUOTA	1549453.823	5004194.337	60.521	
440	GPS 5009	QUOTA	1549454.359	5004194.079	60.905	
441	GPS 5008	SOPRAFOSSO	1549455.573	5004193.760	60.908	
442	GPS 5007	SOTTOFOSSO	1549456.209	5004193.404	59.844	
443	GPS 5006	SOTTOFOSSO	1549457.557	5004194.254	59.866	
444	GPS 5005	SOPRAFOSSO	1549458.651	5004193.684	61.065	
445	GPS 5004	QUOTA	1549462.889	5004191.509	60.984	
446	GPS 5003	QUOTA	1549479.339	5004178.081	60.642	
447	GPS 5002	PALO	1549478.732	5004179.537	61.471	
448	GPS 5001	PALO	1549494.501	5004139.486	61.325	
449	GPS 5000	QUOTA	1549495.283	5004136.782	60.795	
450	GPS 4999	QUOTA	1549509.901	5004101.321	60.768	
451	GPS 4998	PALO	1549508.935	5004102.707	61.141	
452	GPS 4997	PALO	1549526.274	5004057.612	60.858	
453	GPS 4996	BAFIUME	1549560.926	5004037.244	61.069	
454	3800		1549586.262	5004030.490	60.936	
455	3700		1549613.250	5004023.778	60.668	
456	3600		1549675.880	5004004.032	60.896	
457	3500		1549550.111	5003994.039	60.755	
458	3400		1549509.045	5003929.088	61.219	
459	3300		1549468.066	5003854.703	61.650	
460	GPS 4995	SOPRAFOSSO	1549347.264	5003747.741	63.239	
461	GPS 4994	SOPRAFOSSO	1549349.588	5003747.998	63.235	
462	GPS 4993	QUOTA	1549354.518	5003736.627	63.244	
463	GPS 4992	SOPRAFOSSO	1549353.724	5003736.300	63.340	
464	GPS 4991	SOTTOFOSSO	1549352.094	5003736.253	61.937	
465	GPS 4990	SOTTOFOSSO	1549350.959	5003735.955	61.971	
466	GPS 4989	SOPRAFOSSO	1549349.123	5003735.256	62.956	
467	GPS 4988	QUOTA	1549347.702	5003734.579	62.944	
468	GPS 4987	QUOTA	1549341.364	5003732.405	62.925	
469	GPS 4986	QUOTA	1549344.263	5003716.885	62.938	
470	GPS 4985	QUOTA	1549352.129	5003718.786	62.903	
471	GPS 4984	SOPRAFOSSO	1549353.326	5003719.177	63.049	
472	GPS 4983	SOTTOFOSSO	1549355.133	5003719.281	62.001	
473	GPS 4982	SOTTOFOSSO	1549356.141	5003719.325	62.098	
474	GPS 4981	SOPRAFOSSO	1549357.762	5003719.686	63.369	
475	GPS 4980	QUOTA	1549358.558	5003719.836	63.240	
476	GPS 4979	QUOTA	1549367.386	5003722.256	63.221	
477	GPS 4978	QUOTA	1549384.971	5003728.337	63.217	
478	GPS 4977	QUOTA	1549397.804	5003735.514	63.396	
479	GPS 4976	SOPRAFOSSO	1549397.753	5003735.514	63.405	
480	GPS 4975	SOTTOFOSSO	1549397.093	5003734.807	62.487	
481	GPS 4974	SOTTOFOSSO	1549396.575	5003733.997	62.461	
482	GPS 4973	SOPRAFOSSO	1549395.963	5003732.862	63.483	
483	GPS 4972	QUOTA	1549394.849	5003730.809	63.330	
484	GPS 4971	QUOTA	1549391.270	5003724.786	63.189	
485	GPS 4970	QUOTA	1549364.014	5003742.762	63.264	
486	GPS 4969	SOPRAFOSSO	1549367.890	5003748.875	63.353	
487	GPS 4968	SOTTOFOSSO	1549368.330	5003749.819	62.465	
488	GPS 4967	SOTTOFOSSO	1549368.950	5003750.528	62.531	
489	GPS 4966	CENTROFOSSO	1549368.700	5003750.233	62.394	
490	GPS 4965	SOPRAFOSSO	1549369.201	5003750.968	63.549	
491	GPS 4964	QUOTA	1549379.936	5003757.673	63.142	
492	GPS 4963	QUOTA	1549401.680	5003782.240	63.046	
493	GPS 4962	QUOTA	1549420.752	5003804.353	62.991	
494	GPS 4961	PALO	1549419.229	5003827.606	63.220	
495	GPS 4960	SOPRAFOSSO	1549423.771	5003829.846	63.119	
496	GPS 4959	QUOTA	1549416.748	5003814.155	62.904	

Num.	Punto	Codice	COORDINATE			Descrizione
			E	N	Quota	
497	GPS4958	QUOTA	1549446.195	5003805.655	62.969	
498	GPS4957	PALO	1549451.991	5003820.365	63.095	
499	GPS4956	SOPRAFOSSO	1549449.442	5003820.807	63.004	
500	GPS4955	CAVALFOSSO	1549467.689	5003821.711	63.153	
501	GPS4954	CAVALFOSSO	1549471.872	5003822.104	63.109	
502	GPS4953	CAVALFOSSO	1549471.903	5003824.602	63.164	
503	GPS4952	CAVALFOSSO	1549467.509	5003824.799	63.142	
504	GPS4951	CENTROFOSSO	1549449.554	5003823.055	61.724	
505	GPS4950	SOPRAFOSSO	1549449.884	5003823.985	63.044	
506	GPS4949	STRADA	1549461.505	5003825.152	63.184	
507	GPS4948	STRADA	1549461.507	5003829.439	63.131	
508	GPS4947	SOPRAFOSSO	1549451.498	5003831.366	62.712	
509	GPS4946	STRADA	1549451.265	5003830.265	62.985	
510	GPS4945	STRADA	1549450.146	5003825.792	63.227	
511	GPS4944	STRADA	1549444.076	5003826.881	63.219	
512	GPS4943	STRADA	1549444.396	5003831.596	62.915	
513	GPS4942	STRADA	1549436.087	5003834.252	62.891	
514	GPS4941	STRADA	1549434.511	5003829.913	63.115	
515	GPS4940	CENTROFOSSO	1549424.718	5003832.108	61.797	
516	GPS4939	SOPRAFOSSO	1549425.061	5003833.112	62.914	
517	GPS4938	STRADA	1549425.202	5003833.626	63.149	
518	GPS4937	STRADA	1549426.825	5003838.253	63.008	
519	GPS4936	SOPRAFOSSO	1549427.174	5003839.046	62.721	
520	GPS4935	CAVALFOSSO	1549422.269	5003842.909	62.754	
521	GPS4934	CAVALFOSSO	1549426.181	5003840.134	62.590	
522	GPS4933	CAVALFOSSO	1549427.842	5003842.359	62.267	
523	GPS4932	QUOTA	1549435.305	5003847.360	61.886	
524	GPS4931	SOTTOFOSSO	1549429.814	5003839.522	61.359	
525	GPS4930	SOTTOFOSSO	1549430.038	5003840.079	61.352	
526	GPS4929	SOPRAFOSSO	1549430.452	5003840.815	62.134	
527	GPS4928	SOPRAFOSSO	1549434.310	5003839.148	62.167	
528	GPS4927	SOPRAFOSSO	1549439.465	5003837.078	62.203	
529	GPS4926	SOPRAFOSSO	1549447.469	5003834.864	62.194	
530	GPS4925	SOTTOFOSSO	1549456.751	5003832.157	61.499	
531	GPS4924	SOTTOFOSSO	1549456.779	5003832.589	61.419	
532	GPS4923	SOPRAFOSSO	1549464.914	5003833.042	62.315	
533	GPS4922	SOPRAFOSSO	1549457.755	5003833.475	62.081	
534	GPS4921	QUOTA	1549458.008	5003834.737	61.990	
535	GPS4920	QUOTA	1549459.205	5003845.172	61.713	
536	GPS4919	QUOTA	1549508.957	5003843.600	61.665	
537	GPS4918	QUOTA	1549507.546	5003834.960	61.930	
538	GPS4917	SOPRAFOSSO	1549507.313	5003833.599	62.148	
539	GPS4916	SOTTOFOSSO	1549507.503	5003832.552	61.381	
540	GPS4915	SOTTOFOSSO	1549507.470	5003831.924	61.387	
541	GPS4914	SOPRAFOSSO	1549507.382	5003830.906	62.518	
542	GPS4913	STRADA	1549507.320	5003829.885	62.984	
543	GPS4912	STRADA	1549507.123	5003825.328	63.068	
544	GPS4911	SOPRAFOSSO	1549507.234	5003824.739	63.037	
545	GPS4910	CENTROFOSSO	1549506.955	5003823.316	62.414	
546	GPS4909	SOPRAFOSSO	1549507.263	5003822.466	63.063	
547	GPS4908	PALO	1549511.414	5003821.807	63.068	
548	GPS4907	QUOTA	1549510.992	5003807.383	62.912	
549	GPS4906	QUOTA	1549482.450	5003809.572	62.957	
550	GPS4905	PALO	1549481.478	5003821.947	63.094	
551	GPS4904	SOPRAFOSSO	1549485.327	5003822.386	62.928	
552	GPS4903	CENTROFOSSO	1549485.405	5003823.206	62.367	
553	GPS4902	SOPRAFOSSO	1549485.540	5003823.980	62.820	
554	GPS4901	STRADA	1549485.641	5003825.107	63.089	
555	GPS4900	STRADA	1549486.463	5003829.687	63.022	
556	GPS4899	SOPRAFOSSO	1549486.382	5003830.063	62.808	
557	GPS4898	SOTTOFOSSO	1549486.533	5003831.662	61.396	
558	GPS4897	SOTTOFOSSO	1549486.772	5003832.338	61.341	

Num.	Punto	Codice	COORDINATE			Descrizione
			E	N	Quota	
559	GPS4896	SOPRAFOSSO	1549486.819	5003833.484	62.222	
560	GPS4895	QUOTA	1549487.301	5003838.501	61.739	
561	GPS4894	QUOTA	1549497.204	5003858.464	61.622	
562	GPS4893	QUOTA	1549510.733	5003898.748	61.448	
563	GPS4892	QUOTA	1549519.838	5003929.000	61.216	
564	GPS4891	QUOTA	1549529.028	5003959.250	61.027	
565	GPS4890	QUOTA	1549543.255	5003992.163	60.843	
566	GPS4889	QUOTA	1549555.460	5004017.866	60.857	
567	GPS4888	PALO	1549542.219	5004016.811	60.783	
568	GPS4887	QUOTA	1549559.678	5003972.301	60.851	
569	GPS4886	ACQUA	1549594.811	5004008.255	58.901	
570	GPS4885	BAFIUME	1549594.557	5004007.419	60.031	
571	GPS4884	BAFIUME	1549562.105	5004018.491	60.761	
572	GPS4883	BAFIUME	1549551.386	5004023.397	60.505	
573	GPS4882	ACQUA	1549535.294	5004031.709	58.755	
574	GPS4881	BAFIUME	1549533.934	5004030.615	60.298	
575	GPS4880	ACQUA	1549507.795	5004045.709	58.779	
576	GPS4879	BAFIUME	1549507.714	5004045.156	59.694	
577	GPS4878	BAFIUME	1549506.995	5004043.930	60.348	
578	GPS4877	ACQUA	1549404.182	5004126.004	58.736	
579	GPS4876	BAFIUME	1549403.668	5004125.814	59.550	
580	GPS4875	BAFIUME	1549401.727	5004123.768	60.320	
581	GPS4874	ACQUA	1549439.941	5004089.111	58.857	
582	GPS4873	BAFIUME	1549439.583	5004088.692	59.713	
583	GPS4872	BAFIUME	1549438.468	5004087.565	60.509	
584	GPS4871	ACQUA	1549450.384	5004078.302	58.894	
585	GPS4870	BAFIUME	1549450.287	5004077.484	60.291	
586	GPS4869	ACQUA	1549467.614	5004065.196	58.605	
587	GPS4868	BAFIUME	1549467.261	5004064.185	60.424	
588	GPS4867	ACQUA	1549489.022	5004056.988	58.846	
589	GPS4866	BAFIUME	1549487.931	5004055.969	60.098	
590	GPS4865	QUOTA	1549485.159	5004054.749	60.523	
591	GPS4864	QUOTA	1549482.929	5004051.593	60.262	
592	GPS4863	QUOTA	1549463.990	5004026.196	60.469	
593	GPS4862	QUOTA	1549450.025	5004007.308	60.773	
594	GPS4861	QUOTA	1549430.454	5003982.980	61.150	
595	GPS4860	QUOTA	1549414.082	5003960.443	61.589	
596	GPS4859	QUOTA	1549391.988	5003932.809	62.070	
597	GPS4858	QUOTA	1549371.486	5003909.121	62.397	
598	GPS4857	STRADA	1549406.387	5003847.154	63.313	
599	GPS4856	STRADA	1549409.577	5003849.881	63.189	
600	GPS4855	CAVALFOSSO	1549410.399	5003851.220	62.952	
601	GPS4854	CAVALFOSSO	1549412.024	5003853.548	62.834	
602	GPS4853	QUOTA	1549411.965	5003873.795	62.511	
603	GPS4852	QUOTA	1549406.766	5003867.483	62.535	
604	GPS4851	QUOTA	1549405.396	5003865.690	62.808	
605	GPS4850	SOPRAFOSSO	1549402.525	5003862.629	62.927	
606	GPS4849	SOTTOFOSSO	1549401.097	5003861.613	61.757	
607	GPS4848	SOTTOFOSSO	1549400.394	5003861.180	61.689	
608	GPS4847	SOPRAFOSSO	1549399.282	5003860.279	63.037	
609	GPS4846	STRADA	1549398.978	5003859.894	63.226	
610	GPS4845	STRADA	1549396.098	5003857.440	63.223	
611	GPS4844	SOPRAFOSSO	1549395.762	5003856.994	63.090	
612	GPS4843	CENTROFOSSO	1549394.956	5003855.844	62.394	
613	GPS4842	CAVALFOSSO	1549407.229	5003844.872	63.285	
614	GPS4841	CAVALFOSSO	1549400.229	5003852.015	63.200	
615	GPS4840	CAVALFOSSO	1549398.084	5003850.529	63.138	
616	GPS4839	PALO	1549395.159	5003853.608	63.101	
617	GPS4838	SOPRAFOSSO	1549393.757	5003854.922	63.113	
618	GPS4837	QUOTA	1549392.846	5003854.207	63.032	
619	GPS4836	QUOTA	1549385.903	5003847.796	63.014	
620	GPS4835	QUOTA	1549365.670	5003869.509	63.016	

Num.	Punto	Codice	COORDINATE			Descrizione
			E	N	Quota	
621	GPS4834	PALO	1549375.036	5003875.894	63.312	
622	GPS4833	QUOTA	1549372.034	5003877.597	63.156	
623	GPS4832	SOPRAFOSSO	1549372.990	5003878.522	63.366	
624	GPS4831	CENTROFOSSO	1549373.963	5003879.218	62.569	
625	GPS4830	SOPRAFOSSO	1549374.899	5003879.781	63.129	
626	GPS4829	STRADA	1549375.284	5003880.280	63.266	
627	GPS4828	STRADA	1549377.837	5003883.447	63.314	
628	GPS4827	SOPRAFOSSO	1549378.145	5003883.751	63.071	
629	GPS4826	SOTTOFOSSO	1549379.422	5003884.650	61.827	
630	GPS4825	SOTTOFOSSO	1549379.662	5003885.005	61.848	
631	GPS4824	SOPRAFOSSO	1549380.720	5003885.983	62.871	
632	GPS4823	QUOTA	1549383.333	5003889.031	62.814	
633	GPS4822	QUOTA	1549385.450	5003891.599	62.461	
634	GPS4821	QUOTA	1549394.499	5003902.240	62.343	
635	GPS4820	QUOTA	1549375.028	5003923.474	62.235	
636	GPS4819	QUOTA	1549364.202	5003912.196	62.455	
637	GPS4818	QUOTA	1549363.158	5003910.903	62.772	
638	GPS4817	SOPRAFOSSO	1549360.392	5003908.437	62.948	
639	GPS4816	SOTTOFOSSO	1549359.339	5003907.844	61.974	
640	GPS4815	SOTTOFOSSO	1549357.952	5003907.682	62.174	
641	GPS4814	SOPRAFOSSO	1549357.545	5003907.327	62.909	
642	GPS4813	SOPRAFOSSO	1549357.428	5003907.419	62.933	
643	GPS4812	SOPRAFOSSO	1549351.001	5003903.178	63.428	
644	GPS4811	CENTROFOSSO	1549351.958	5003903.894	62.759	
645	GPS4810	SOPRAFOSSO	1549352.734	5003904.396	63.281	
646	GPS4809	STRADA	1549355.859	5003907.848	63.427	
647	GPS4808	STRADA	1549353.071	5003904.823	63.430	
648	GPS4807	PALO	1549354.605	5003898.413	63.446	
649	GPS4806	QUOTA	1549353.004	5003885.883	63.100	
650	GPS4805	QUOTA	1549347.464	5003890.951	62.937	
651	GPS4804	QUOTA	1549346.663	5003891.880	63.434	
652	GPS4803	QUOTA	1549340.840	5003897.768	63.427	
653	GPS4802	QUOTA	1549320.932	5003880.774	63.423	
654	GPS4801	QUOTA	1549329.214	5003868.749	63.408	
655	GPS4800	QUOTA	1549330.008	5003867.568	63.115	
656	GPS4799	QUOTA	1549331.692	5003865.485	63.113	
657	GPS4798	QUOTA	1549316.450	5003849.114	63.164	
658	GPS4797	QUOTA	1549315.861	5003850.198	63.458	
659	GPS4796	QUOTA	1549304.966	5003867.207	63.507	
660	GPS4795	SOPRAFOSSO	1549302.899	5003865.880	63.498	
661	GPS4794	SOTTOFOSSO	1549302.119	5003865.157	62.548	
662	GPS4793	SOTTOFOSSO	1549301.034	5003864.635	62.556	
663	GPS4792	SOPRAFOSSO	1549300.170	5003864.070	63.461	
664	GPS4791	QUOTA	1549298.078	5003862.889	63.498	
665	GPS4790	QUOTA	1549288.730	5003857.830	63.338	
666	GPS4789	QUOTA	1549273.180	5003848.783	63.318	
667	GPS4788	QUOTA	1549249.829	5003836.945	63.273	
668	GPS4787	QUOTA	1549227.964	5003824.657	63.243	
669	GPS4786	QUOTA	1549205.089	5003811.918	63.262	
670	GPS4785	QUOTA	1549181.803	5003798.581	63.219	
671	GPS4784	QUOTA	1549159.335	5003785.253	63.200	
672	GPS4783	QUOTA	1549135.320	5003771.370	63.303	
673	GPS4782	QUOTA	1549109.812	5003760.522	63.320	
674	3200		1549419.556	5003809.256	62.973	
675	3100		1549363.815	5003749.591	63.457	
676	3000		1549282.024	5003717.740	62.915	
677	2900		1549207.029	5003699.784	62.909	
678	2800		1549151.134	5003687.624	63.007	
679	GPS4781	QUOTA	1552357.841	5000648.396	55.701	
680	GPS4780	QUOTA	1552360.243	5000650.162	55.018	
681	GPS4779	QUOTA	1552361.106	5000650.726	54.647	
682	GPS4778	QUOTA	1552361.619	5000651.017	54.871	

Num.	Punto	Codice	COORDINATE			Descrizione
			E	N	Quota	
683	GPS4777	SOTTOS CARPAT.	1552363.912	5000653.697	54.942	
684	GPS4776	QUOTA	1552364.798	5000654.341	55.644	
685	GPS4775	STRADA	1552365.711	5000655.969	55.885	
686	GPS4774	STRADA	1552370.862	5000660.651	55.970	
687	GPS4773	QUOTA	1552371.804	5000661.224	55.835	
688	GPS4772	SOTTOS CARPAT.	1552373.292	5000662.868	55.328	
689	GPS4771	QUOTA	1552385.768	5000673.691	55.477	
690	GPS4770	PALO	1552390.411	5000677.991	55.583	
691	GPS4769	QUOTA	1552362.775	5000696.680	55.384	
692	GPS4768	SOTTOS CARPAT.	1552353.097	5000691.863	55.247	
693	GPS4767	QUOTA	1552351.435	5000690.907	55.741	
694	GPS4766	STRADA	1552356.103	5000681.313	55.900	
695	GPS4765	STRADA	1552350.548	5000677.609	55.799	
696	GPS4764	QUOTA	1552339.915	5000684.018	55.400	
697	GPS4763	QUOTA	1552340.788	5000684.663	54.774	
698	GPS4762	QUOTA	1552341.729	5000684.727	54.841	
699	GPS4761	QUOTA	1552343.027	5000685.356	55.626	
700	GPS4760	STRADA	1552345.171	5000686.456	55.820	
701	GPS4759	STRADA	1552350.799	5000689.431	55.802	
702	GPS4758	STRADA	1552346.580	5000696.187	55.759	
703	GPS4757	STRADA	1552342.297	5000703.674	55.734	
704	GPS4756	STRADA	1552332.818	5000708.817	55.792	
705	GPS4755	STRADA	1552337.506	5000712.442	55.710	
706	GPS4754	QUOTA	1552320.639	5000718.481	55.610	
707	GPS4753	QUOTA	1552321.589	5000719.584	55.226	
708	GPS4752	QUOTA	1552322.490	5000720.096	55.487	
709	GPS4751	STRADA	1552325.696	5000721.739	55.707	
710	GPS4750	STRADA	1552331.007	5000725.501	55.567	
711	GPS4749	QUOTA	1552332.451	5000726.175	55.436	
712	GPS4748	SOTTOS CARPAT.	1552333.572	5000726.995	55.103	
713	GPS4747	QUOTA	1552345.736	5000733.733	55.273	
714	GPS4746	QUOTA	1552310.266	5000785.784	55.005	
715	GPS4745	SOTTOS CARPAT.	1552304.142	5000782.647	55.096	
716	GPS4744	QUOTA	1552302.610	5000781.842	55.364	
717	GPS4743	STRADA	1552301.936	5000781.593	55.292	
718	GPS4742	STRADA	1552296.748	5000778.760	55.407	
719	GPS4741	QUOTA	1552295.321	5000778.418	55.238	
720	GPS4740	SOTTOS CARPAT.	1552294.020	5000777.750	54.775	
721	GPS4739	QUOTA	1552290.678	5000775.721	54.213	
722	GPS4738	QUOTA	1552291.498	5000775.894	54.631	
723	GPS4737	QUOTA	1552302.662	5000751.468	55.556	
724	GPS4736	QUOTA	1552304.249	5000752.080	54.811	
725	GPS4735	QUOTA	1552304.868	5000752.345	55.148	
726	GPS4734	SOTTOS CARPAT.	1552306.972	5000754.238	54.948	
727	GPS4733	STRADA	1552308.596	5000755.186	55.503	
728	GPS4732	STRADA	1552313.954	5000758.420	55.410	
729	GPS4731	QUOTA	1552314.585	5000758.780	55.439	
730	GPS4730	SOTTOS CARPAT.	1552316.762	5000759.939	55.161	
731	GPS4729	PALO	1552325.492	5000763.261	55.177	
732	GPS4728	QUOTA	1552330.657	5000783.099	55.347	
733	GPS4727	QUOTA	1552337.051	5000806.412	55.608	
734	GPS4726	QUOTA	1552335.760	5000853.789	55.714	
735	GPS4725	QUOTA	1552337.630	5000849.607	55.473	
736	GPS4724	QUOTA	1552338.725	5000847.117	55.383	
737	GPS4723	STRADA	1552340.065	5000844.159	55.514	
738	GPS4722	STRADA	1552341.932	5000839.705	55.490	
739	GPS4721	SOPRAFOSSO	1552342.610	5000838.397	55.297	
740	GPS4720	CENTROFOSSO	1552342.884	5000837.164	55.012	
741	GPS4719	SOPRAFOSSO	1552343.534	5000835.277	55.830	
742	GPS4718	QUOTA	1552344.435	5000833.301	55.787	
743	GPS4717	QUOTA	1552346.012	5000828.760	55.783	
744	GPS4716	SOPRAFOSSO	1552325.324	5000827.314	55.799	

Num.	Punto	Codice	COORDINATE			Descrizione
			E	N	Quota	
745	GPS4715	QUOTA	1552326.496	5000824.969	55.510	
746	GPS4714	QUOTA	1552329.536	5000817.977	55.522	
747	GPS4713	QUOTA	1552318.659	5000812.481	55.329	
748	GPS4712	QUOTA	1552311.276	5000823.252	55.218	
749	GPS4711	QUOTA	1552312.827	5000821.238	55.287	
750	GPS4710	SOPRAFOSSO	1552313.649	5000820.021	55.190	
751	GPS4709	CENTROFOSSO	1552314.118	5000819.179	54.438	
752	GPS4708	SOPRAFOSSO	1552314.935	5000818.418	54.828	
753	GPS4707	QUOTA	1552309.591	5000800.973	55.073	
754	GPS4706	QUOTA	1552297.655	5000809.502	55.150	
755	GPS4705	QUOTA	1552298.652	5000809.164	55.055	
756	GPS4704	SOPRAFOSSO	1552302.316	5000806.876	54.894	
757	GPS4703	CENTROFOSSO	1552302.949	5000806.425	54.762	
758	GPS4702	SOPRAFOSSO	1552303.392	5000806.097	54.854	
759	GPS4701	QUOTA	1552310.991	5000813.126	55.146	
760	GPS4700	SOPRAFOSSO	1552310.313	5000814.225	54.998	
761	GPS4699	CENTROFOSSO	1552309.584	5000815.229	54.588	
762	GPS4698	SOPRAFOSSO	1552309.091	5000815.980	55.009	
763	GPS4697	QUOTA	1552307.548	5000818.782	55.121	
764	GPS4696	STRADA	1552306.624	5000820.337	55.137	
765	GPS4695	STRADA	1552301.658	5000826.774	55.168	
766	GPS4694	QUOTA	1552300.786	5000828.141	55.125	
767	GPS4693	QUOTA	1552299.856	5000829.661	54.959	
768	GPS4692	QUOTA	1552299.388	5000830.757	54.673	
769	GPS4691	QUOTA	1552299.356	5000831.552	54.938	
770	GPS4690	QUOTA	1552298.401	5000833.614	55.245	
771	GPS4689	QUOTA	1552292.533	5000843.240	55.673	
772	GPS4688	QUOTA	1552276.218	5000838.571	55.464	
773	GPS4687	QUOTA	1552281.859	5000824.953	55.018	
774	GPS4686	QUOTA	1552282.628	5000822.983	54.540	
775	GPS4685	QUOTA	1552282.894	5000821.286	54.851	
776	GPS4684	CAVALFOSSO	1552267.630	5000816.951	54.919	
777	GPS4683	CAVALFOSSO	1552269.245	5000813.144	54.896	
778	GPS4682	STRADA	1552270.940	5000811.782	55.054	
779	GPS4681	STRADA	1552273.630	5000808.870	54.981	
780	GPS4680	STRADA	1552283.734	5000813.855	54.971	
781	GPS4679	STRADA	1552283.234	5000818.167	54.998	
782	GPS4678	STRADA	1552293.335	5000822.898	55.042	
783	GPS4677	STRADA	1552295.184	5000818.743	55.029	
784	GPS4676	STRADA	1552294.102	5000784.437	55.391	
785	GPS4675	STRADA	1552298.942	5000787.562	55.280	
786	GPS4674	STRADA	1552295.414	5000799.832	55.199	
787	GPS4673	STRADA	1552289.909	5000800.263	55.364	
788	GPS4672	STRADA	1552291.100	5000810.108	55.362	
789	GPS4671	STRADA	1552297.513	5000810.618	55.084	
790	GPS4670	STRADA	1552303.274	5000817.639	55.133	
791	GPS4669	STRADA	1552299.999	5000822.501	55.151	
792	GPS4668	STRADA	1552308.851	5000828.969	55.218	
793	GPS4667	STRADA	1552314.298	5000825.901	55.222	
794	GPS4666	QUOTA	1552323.235	5000828.434	54.810	
795	GPS4665	QUOTA	1552322.719	5000829.312	55.019	
796	GPS4664	STRADA	1552322.012	5000830.677	55.282	
797	GPS4663	STRADA	1552319.985	5000835.460	55.358	
798	GPS4662	QUOTA	1552319.084	5000837.889	55.048	
799	GPS4661	QUOTA	1552318.586	5000839.397	54.825	
800	GPS4660	QUOTA	1552317.889	5000840.534	55.256	
801	GPS4659	QUOTA	1552316.663	5000841.903	55.363	
802	GPS4658	QUOTA	1552309.385	5000858.025	56.168	
803	GPS4657	QUOTA	1552285.796	5000846.790	55.833	
804	GPS4656	QUOTA	1552272.582	5000840.636	55.503	
805	GPS4655	QUOTA	1552258.310	5000833.534	54.510	
806	GPS4654	QUOTA	1552256.332	5000832.453	54.497	

Num.	Punto	Codice	COORDINATE			Descrizione
			E	N	Quota	
807	GPS4653	QUOTA	1552255.931	5000832.079	55.212	
808	GPS4652	QUOTA	1552254.327	5000830.338	55.508	
809	GPS4651	STRADA	1552252.677	5000830.066	55.857	
810	GPS4650	STRADA	1552259.327	5000817.604	55.828	
811	GPS4649	QUOTA	1552271.117	5000800.222	55.636	
812	GPS4648	STRADA	1552270.209	5000799.682	55.769	
813	GPS4647	STRADA	1552288.761	5000769.874	55.672	
814	GPS4646	STRADA	1552289.840	5000770.230	55.480	
815	GPS4645	STRADA	1552304.397	5000747.300	55.626	
816	GPS4644	STRADA	1552303.482	5000746.332	55.659	
817	GPS4643	CORD	1552303.285	5000729.573	55.747	
818	GPS4642	CORD	1552303.437	5000730.193	55.762	
819	GPS4641	CORD	1552303.997	5000730.093	55.724	
820	GPS4640	CORD	1552312.370	5000713.950	55.708	
821	GPS4639	CORD	1552312.856	5000714.866	55.708	
822	GPS4638	STRADA	1552320.088	5000718.661	55.613	
823	GPS4637	QUOTA	1552320.991	5000718.898	55.493	
824	GPS4636	QUOTA	1552340.171	5000682.844	55.478	
825	GPS4635	STRADA	1552338.886	5000682.803	55.659	
826	GPS4634	CORD	1552330.258	5000679.362	55.781	
827	GPS4633	CORD	1552330.845	5000680.013	55.799	
828	GPS4632	CORD	1552346.690	5000647.249	56.026	
829	GPS4631	CORD	1552347.412	5000647.587	56.026	
830	GPS4630	STRADA	1552355.038	5000651.122	55.879	
831	GPS4629	QUOTA	1552356.267	5000651.350	55.694	
832	GPS4628	QUOTA	1552367.058	5000629.937	55.925	
833	GPS4627	STRADA	1552366.167	5000629.579	56.069	
834	GPS4626	CORD	1552358.000	5000625.112	56.253	
835	GPS4625	CORD	1552358.812	5000625.300	56.276	
836	GPS4624	CORD	1552370.897	5000600.050	56.527	
837	GPS4623	CORD	1552370.832	5000600.060	56.519	
838	GPS4622	CORD	1552371.778	5000599.899	56.536	
839	GPS4621	QUOTA	1552381.226	5000602.318	56.175	
840	GPS4620	STRADA	1552380.322	5000601.766	56.358	
841	GPS4619	CORD	1552383.044	5000576.074	56.776	
842	GPS4618	CORD	1552383.911	5000576.189	56.789	
843	GPS4617	STRADA	1552391.443	5000579.803	56.611	
844	GPS4616	QUOTA	1552392.466	5000580.237	56.378	
845	GPS4615	QUOTA	1552403.668	5000558.459	56.560	
846	GPS4614	STRADA	1552404.429	5000554.665	56.864	
847	GPS4613	CORD	1552397.458	5000549.931	57.095	
848	GPS4612	STRADA	1552389.618	5000544.714	56.907	
849	GPS4611	CORD	1552396.964	5000548.239	57.073	
850	GPS4610	CORD	1552366.007	5000610.678	56.425	
851	GPS4609	CORD	1552365.275	5000610.330	56.436	
852	GPS4608	STRADA	1552358.014	5000606.489	56.268	
853	GPS4607	STRADA	1552343.719	5000634.670	55.935	
854	GPS4606	STRADA	1552327.921	5000665.808	55.764	
855	GPS4605	STRADA	1552310.972	5000698.640	55.570	
856	GPS4604	STRADA	1552296.425	5000726.711	55.519	
857	GPS4603	STRADA	1552283.333	5000752.136	55.599	
858	GPS4602	STRADA	1552270.449	5000777.532	55.673	
859	GPS4601	STRADA	1552258.309	5000801.301	55.760	
860	GPS4600	STRADA	1552252.725	5000810.745	55.789	
861	GPS4599	STRADA	1552252.721	5000810.749	55.584	
862	2500		1552235.188	5000797.677	54.149	
863	2700		1552302.674	5000603.418	52.680	
864	2600		1552277.735	5000695.895	52.937	
865	GPS4598	STRADA	1552224.375	5000865.770	56.295	
866	GPS4597	STRADA	1552232.018	5000869.711	56.276	
867	GPS4596	QUOTA	1552232.863	5000870.015	56.045	
868	GPS4595	QUOTA	1552236.094	5000872.436	55.067	

Num.	Punto	Codice	COORDINATE			Descrizione
			E	N	Quota	
869	GPS4594	QUOTA	1552239.096	5000874.270	55.440	
870	GPS4593	QUOTA	1552249.103	5000881.766	56.916	
871	GPS4592	QUOTA	1552265.635	5000890.605	57.503	
872	GPS4591	QUOTA	1552285.366	5000901.140	57.841	
873	GPS4590	PALO	1552296.078	5000907.568	57.994	
874	GPS4589	QUOTA	1552285.010	5000922.374	58.211	
875	GPS4588	QUOTA	1552261.624	5000974.503	58.879	
876	GPS4587	QUOTA	1552263.593	5000968.538	58.927	
877	GPS4586	SOPRAFOSSO	1552264.221	5000966.971	59.170	
878	GPS4585	SOTTOFOSSO	1552266.055	5000964.013	56.455	
879	GPS4584	QUOTA	1552271.856	5000948.058	58.377	
880	GPS4583	QUOTA	1552268.118	5000957.605	58.489	
881	GPS4582	SOPRAFOSSO	1552267.239	5000959.681	58.566	
882	GPS4581	SOTTOFOSSO	1552266.642	5000962.522	56.373	
883	GPS4580	SOTTOFOSSO	1552242.322	5000951.203	56.210	
884	GPS4579	SOPRAFOSSO	1552242.864	5000948.846	58.153	
885	GPS4578	QUOTA	1552245.061	5000937.002	58.344	
886	GPS4577	QUOTA	1552228.457	5000929.328	58.119	
887	GPS4576	QUOTA	1552217.329	5000923.818	57.344	
888	GPS4575	QUOTA	1552212.378	5000921.239	56.603	
889	GPS4574	QUOTA	1552208.343	5000919.978	56.671	
890	GPS4573	STRADA	1552206.291	5000919.626	57.086	
891	GPS4572	STRADA	1552198.132	5000916.818	57.056	
892	GPS4571	STRADA	1552189.275	5000934.136	57.301	
893	GPS4570	STRADA	1552196.895	5000938.018	57.342	
894	GPS4569	SOTTOFOSSO	1552201.664	5000940.073	56.166	
895	GPS4568	SOPRAFOSSO	1552202.589	5000938.506	57.141	
896	GPS4567	SOPRAFOSSO	1552201.798	5000938.602	57.039	
897	GPS4566	SOPRAFOSSO	1552199.616	5000940.570	56.904	
898	GPS4565	SOPRAFOSSO	1552204.140	5000944.536	58.875	
899	GPS4564	SOPRAFOSSO	1552214.037	5000946.695	59.103	
900	GPS4563	SOPRAFOSSO	1552221.336	5000948.557	59.022	
901	GPS4562	SOTTOFOSSO	1552232.022	5000948.311	56.420	
902	GPS4561	SOPRAFOSSO	1552231.585	5000951.881	59.013	
903	GPS4560	QUOTA	1552230.928	5000953.879	58.903	
904	GPS4559	QUOTA	1552226.460	5000959.870	58.887	
905	GPS4558	QUOTA	1552204.455	5000951.062	59.066	
906	GPS4557	SOPRAFOSSO	1552201.467	5000949.818	59.086	
907	GPS4556	SOTTOFOSSO	1552197.943	5000948.573	56.237	
908	GPS4555	SOTTOFOSSO	1552196.809	5000948.172	56.209	
909	GPS4554	SOPRAFOSSO	1552195.248	5000947.929	57.411	
910	GPS4553	STRADA	1552191.400	5000948.773	57.463	
911	GPS4552	STRADA	1552183.581	5000945.167	57.430	
912	GPS4551	SOPRAFOSSO	1552177.339	5000981.705	57.773	
913	GPS4550	STRADA	1552174.957	5000980.771	57.810	
914	GPS4549	STRADA	1552166.561	5000978.104	57.826	
915	GPS4548	STRADA	1552163.915	5000983.233	57.875	
916	GPS4547	STRADA	1552151.155	5001008.759	58.077	
917	GPS4546	STRADA	1552158.441	5001012.480	58.152	
918	GPS4545	STRADA	1552151.228	5001009.101	58.096	
919	GPS4544	CENTROFOSSO	1552144.797	5001046.614	56.103	
920	GPS4543	SOPRAFOSSO	1552145.576	5001047.678	57.473	
921	GPS4542	SOPRAFOSSO	1552143.609	5001046.623	57.717	
922	GPS4541	SOPRAFOSSO	1552144.353	5001044.119	57.694	
923	GPS4540	STRADA	1552142.862	5001043.087	58.261	
924	GPS4539	SOPRAMURO	1552134.952	5001037.874	58.282	
925	GPS4538	STRADA	1552135.811	5001039.230	58.301	
926	GPS4537	STRADA	1552134.569	5001041.693	58.250	
927	GPS4536	STRADA	1552132.307	5001047.150	58.258	
928	GPS4535	QUOTA	1552119.238	5001071.306	58.142	
929	GPS4534	QUOTA	1552118.997	5001071.882	58.127	
930	GPS4533	STRADA	1552119.735	5001072.061	58.378	

Num.	Punto	Codice	COORDINATE			Descrizione
			E	N	Quota	
931	GPS4532	STRADA	1552126.182	5001076.292	58.305	
932	GPS4531	QUOTA	1552127.087	5001077.145	58.108	
933	GPS4530	QUOTA	1552128.633	5001077.689	57.979	
934	GPS4529	SOPRAS CARPAT.	1552130.031	5001079.210	59.405	
935	GPS4528	QUOTA	1552131.036	5001079.856	59.337	
936	GPS4527	QUOTA	1552141.209	5001088.290	59.278	
937	GPS4526	QUOTA	1552126.277	5001118.123	59.348	
938	GPS4525	QUOTA	1552113.632	5001110.826	59.482	
939	GPS4524	STRADA	1552112.950	5001110.325	59.514	
940	GPS4523	QUOTA	1552111.170	5001109.911	58.105	
941	GPS4522	QUOTA	1552110.259	5001109.398	58.100	
942	GPS4521	STRADA	1552108.983	5001108.643	58.378	
943	GPS4520	STRADA	1552102.215	5001105.639	58.615	
944	GPS4519	QUOTA	1552101.459	5001105.492	58.361	
945	GPS4518	QUOTA	1552088.576	5001130.510	58.439	
946	GPS4517	STRADA	1552089.308	5001130.725	58.766	
947	GPS4516	STRADA	1552096.183	5001133.965	58.415	
948	GPS4515	QUOTA	1552097.250	5001134.426	58.302	
949	GPS4514	SOPRAS CARPAT.	1552098.264	5001136.305	59.533	
950	GPS4513	QUOTA	1552099.012	5001136.667	59.481	
951	GPS4512	QUOTA	1552113.915	5001142.893	59.447	
952	GPS4511	QUOTA	1552101.406	5001175.023	59.518	
953	GPS4510	QUOTA	1552084.457	5001167.529	59.514	
954	GPS4509	SOPRAS CARPAT.	1552083.429	5001167.029	59.604	
955	GPS4508	QUOTA	1552081.764	5001166.067	58.509	
956	GPS4507	STRADA	1552080.661	5001165.925	58.631	
957	GPS4506	STRADA	1552073.949	5001163.216	59.002	
958	GPS4505	QUOTA	1552072.954	5001162.979	58.802	
959	GPS4504	QUOTA	1552072.981	5001163.010	58.819	
960	2400		1552092.955	5001037.269	55.296	
961	GPS4503	QUOTA	1552064.840	5001182.485	58.666	
962	GPS4502	STRADA	1552065.763	5001182.882	59.065	
963	GPS4501	STRADA	1552072.509	5001185.586	58.861	
964	GPS4500	QUOTA	1552073.908	5001186.523	58.664	
965	GPS4499	SOPRAS CARPAT.	1552075.095	5001186.956	59.486	
966	GPS4498	QUOTA	1552076.389	5001187.536	59.619	
967	GPS4497	QUOTA	1552085.941	5001191.183	59.539	
968	GPS4496	QUOTA	1552074.975	5001220.492	59.651	
969	GPS4495	QUOTA	1552065.121	5001217.486	59.678	
970	GPS4494	SOPRAS CARPAT.	1552063.877	5001216.918	59.820	
971	GPS4493	QUOTA	1552061.858	5001216.894	58.815	
972	GPS4492	QUOTA	1552061.170	5001216.584	59.027	
973	GPS4491	STRADA	1552060.455	5001216.241	59.234	
974	GPS4490	STRADA	1552053.673	5001213.617	59.243	
975	GPS4489	QUOTA	1552050.805	5001212.351	58.796	
976	GPS4488	STRADA	1552047.886	5001249.976	59.515	
977	GPS4487	QUOTA	1552039.164	5001247.535	59.523	
978	GPS4486	STRADA	1552040.471	5001248.033	59.668	
979	GPS4485	QUOTA	1552027.429	5001278.459	59.519	
980	GPS4484	STRADA	1552031.661	5001280.410	59.841	
981	GPS4483	STRADA	1552028.565	5001278.740	59.747	
982	GPS4482	STRADA	1552024.428	5001309.297	59.859	
983	GPS4481	STRADA	1552017.888	5001307.026	59.786	
984	GPS4480	QUOTA	1552017.050	5001306.701	59.705	
985	GPS4479	QUOTA	1552002.853	5001344.028	59.813	
986	GPS4478	STRADA	1552010.258	5001346.932	59.810	
987	GPS4477	STRADA	1552003.628	5001344.659	59.946	
988	2300		1552025.248	5001178.072	56.073	
989	GPS4476	QUOTA	1552084.124	5001535.686	59.704	
990	GPS4475	QUOTA	1552090.257	5001527.526	59.676	
991	GPS4474	SOTTOFOSSO	1552091.336	5001525.432	59.142	
992	GPS4473	SOTTOFOSSO	1552090.991	5001525.742	59.146	

Num.	Punto	Codice	COORDINATE			Descrizione
			E	N	Quota	
993	GPS4472	SOPRAFOSSO	1552090.643	5001526.346	59.992	
994	GPS4471	SOPRAFOSSO	1552091.507	5001524.957	59.693	
995	GPS4470	SOPRAFOSSO	1552072.951	5001508.081	59.542	
996	GPS4469	SOPRAFOSSO	1552071.772	5001509.360	59.804	
997	GPS4468	SOPRAFOSSO	1552065.960	5001502.858	59.353	
998	GPS4467	SOTTOFOSSO	1552065.672	5001503.293	58.970	
999	GPS4466	SOTTOFOSSO	1552065.459	5001503.775	59.025	
1000	GPS4465	SOPRAFOSSO	1552064.776	5001504.429	59.762	
1001	GPS4464	SOPRAFOSSO	1552062.219	5001503.321	59.755	
1002	GPS4463	SOPRAFOSSO	1552052.016	5001498.591	58.991	
1003	GPS4462	SOTTOFOSSO	1552052.195	5001499.100	58.320	
1004	GPS4461	SOTTOFOSSO	1552052.350	5001499.387	58.297	
1005	GPS4460	QUOTA	1552053.216	5001513.352	59.582	
1006	GPS4459	QUOTA	1552052.244	5001503.407	59.638	
1007	GPS4458	SOPRAFOSSO	1552052.285	5001501.946	59.926	
1008	GPS4457	SOPRAFOSSO	1552038.131	5001503.502	59.815	
1009	GPS4456	SOPRAFOSSO	1552021.317	5001500.216	59.720	
1010	GPS4455	SOPRAFOSSO	1552013.845	5001501.030	59.675	
1011	GPS4454	SOTTOFOSSO	1552000.517	5001505.302	57.739	
1012	GPS4453	SOTTOFOSSO	1552000.707	5001505.552	57.733	
1013	GPS4452	SOPRAFOSSO	1551999.936	5001504.957	58.534	
1014	GPS4451	SOPRAFOSSO	1552001.527	5001508.164	59.838	
1015	GPS4450	QUOTA	1552002.093	5001509.425	59.511	
1016	GPS4449	QUOTA	1552008.245	5001523.381	59.448	
1017	GPS4448	QUOTA	1551980.382	5001541.533	59.378	
1018	GPS4447	QUOTA	1551969.086	5001533.530	59.635	
1019	GPS4446	SOPRAFOSSO	1551968.142	5001532.899	59.742	
1020	GPS4445	SOPRAFOSSO	1551952.751	5001544.938	59.007	
1021	GPS4444	SOTTOFOSSO	1551953.618	5001545.839	57.445	
1022	GPS4443	SOTTOFOSSO	1551954.516	5001546.547	57.548	
1023	GPS4442	SOPRAFOSSO	1551956.230	5001548.830	59.802	
1024	GPS4441	QUOTA	1551948.703	5001563.583	59.779	
1025	GPS4440	QUOTA	1551953.684	5001580.146	59.455	
1026	GPS4439	SOPRAFOSSO	1551942.551	5001579.503	59.702	
1027	GPS4438	SOPRAFOSSO	1551935.885	5001588.048	59.688	
1028	GPS4437	QUOTA	1551939.499	5001596.053	59.564	
1029	GPS4436	STRADA	1551921.394	5001582.219	60.027	
1030	GPS4435	STRADA	1551928.929	5001583.776	59.871	
1031	GPS4434	STRADA	1551933.416	5001570.607	59.715	
1032	GPS4433	STRADA	1551938.569	5001558.509	59.611	
1033	GPS4432	STRADA	1551945.612	5001545.042	59.576	
1034	GPS4431	STRADA	1551964.617	5001523.197	59.533	
1035	GPS4430	STRADA	1551956.714	5001530.777	59.577	
1036	GPS4429	STRADA	1551948.497	5001524.807	60.068	
1037	GPS4428	STRADA	1551941.634	5001533.000	60.235	
1038	GPS4427	STRADA	1551934.888	5001543.208	60.214	
1039	2200		1551968.800	5001292.473	56.161	
1040	2100		1551945.318	5001432.907	56.262	
1041	GPS4426	STRADA	1551926.306	5001593.006	59.920	
1042	GPS4425	SOTTOFOSSO	1551931.012	5001593.348	57.664	
1043	GPS4424	SOTTOFOSSO	1551929.698	5001593.216	57.674	
1044	GPS4423	SOPRAFOSSO	1551927.126	5001593.224	59.721	
1045	GPS4422	SOPRAFOSSO	1551932.969	5001595.193	59.699	
1046	GPS4421	SOPRAFOSSO	1551932.789	5001604.189	59.764	
1047	GPS4420	CAVALFOSSO	1551928.775	5001597.233	59.612	
1048	GPS4419	CAVALFOSSO	1551932.448	5001597.553	59.720	
1049	GPS4418	CAVALFOSSO	1551932.857	5001602.253	59.699	
1050	GPS4417	QUOTA	1551940.566	5001604.235	59.481	
1051	GPS4416	SOTTOFOSSO	1551917.423	5001644.349	58.336	
1052	GPS4415	SOTTOFOSSO	1551917.873	5001644.496	58.311	
1053	GPS4414	SOPRAFOSSO	1551919.576	5001645.178	59.741	
1054	GPS4413	QUOTA	1551920.104	5001645.347	59.723	

Num.	Punto	Codice	COORDINATE			Descrizione
			E	N	Quota	
1055	GPS4412	QUOTA	1551920.655	5001645.571	59.499	
1056	GPS4411	QUOTA	1551930.656	5001650.240	59.501	
1057	GPS4410	QUOTA	1551915.709	5001708.463	59.591	
1058	GPS4409	QUOTA	1551903.938	5001705.419	59.534	
1059	GPS4408	QUOTA	1551903.517	5001705.335	59.778	
1060	GPS4407	SOPRAFOSSO	1551902.792	5001704.845	59.741	
1061	GPS4406	SOTTOFOSSO	1551901.504	5001705.001	58.706	
1062	GPS4405	SOTTOFOSSO	1551900.919	5001704.676	58.686	
1063	GPS4404	STRADA	1551888.375	5001712.825	60.647	
1064	GPS4403	REC	1551886.148	5001712.225	60.470	
1065	GPS4402	REC	1551888.040	5001704.861	60.507	
1066	GPS4401	STRADA	1551890.335	5001705.141	60.675	
1067	GPS4400	SOPRAFOSSO	1551898.310	5001705.934	60.550	
1068	GPS4399	STRADA	1551897.793	5001705.347	60.708	
1069	GPS4398	REC	1551887.832	5001696.111	60.383	
1070	GPS4397	REC	1551890.907	5001683.763	60.083	
1071	GPS4396	CENTROFOSSO	1551892.252	5001683.900	59.779	
1072	GPS4395	QUOTA	1551894.037	5001684.345	60.463	
1073	GPS4394	STRADA	1551895.338	5001684.640	60.583	
1074	GPS4393	SOPRAFOSSO	1551895.316	5001684.678	60.584	
1075	GPS4392	SOPRAFOSSO	1551915.496	5001644.138	59.950	
1076	GPS4391	STRADA	1551913.427	5001643.508	60.396	
1077	GPS4390	STRADA	1551906.262	5001641.292	60.436	
1078	GPS4389	QUOTA	1551905.256	5001641.245	60.327	
1079	GPS4388	CENTROFOSSO	1551903.209	5001640.807	59.824	
1080	GPS4387	SOTTOS CARPAT.	1551912.143	5001607.850	59.669	
1081	GPS4386	SOTTOS CARPAT.	1551909.514	5001620.062	59.699	
1082	GPS4385	SOTTOS CARPAT.	1551904.693	5001638.152	59.796	
1083	GPS4384	PIAZZALE	1551902.012	5001637.533	59.801	
1084	GPS4383	REC	1551901.609	5001639.552	59.822	
1085	GPS4382	REC	1551872.750	5001631.605	59.688	
1086	GPS4381	PIAZZALE	1551881.176	5001598.807	59.523	
1087	GPS4380	PIAZZALE	1551883.038	5001589.097	59.156	
1088	GPS4379	PIAZZALE	1551909.328	5001605.663	59.709	
1089	GPS4378	PIAZZALE	1551912.560	5001592.217	59.588	
1090	GPS4377	STRADA	1551913.796	5001594.152	59.796	
1091	GPS4376	STRADA	1551916.929	5001593.801	60.001	
1092	GPS4375	STRADA	1551918.976	5001592.110	60.063	
1093	GPS4374	STRADA	1551914.237	5001609.795	60.199	
1094	GPS4373	STRADA	1551913.781	5001603.589	59.912	
1095	GPS4372	STRADA	1551911.611	5001601.122	59.744	
1096	GPS4371	CABENEL	1551900.704	5001598.329	59.397	
1097	GPS4370	CABENEL	1551904.965	5001599.294	59.565	
1098	GPS4369	PALO	1551910.292	5001603.059	59.715	
1099	GPS4368	PALO	1551916.753	5001585.567	59.503	
1100	GPS4367	PIAZZALE	1551915.816	5001579.282	59.449	
1101	GPS4366	PIAZZALE	1551920.556	5001563.278	59.253	
1102	GPS4365	PALO	1551926.905	5001546.778	59.179	
1103	GPS4364	PIAZZALE	1551928.510	5001538.069	59.046	
1104	GPS4363	PIAZZALE	1551923.922	5001552.565	59.171	
1105	GPS4362	PIAZZALE	1551895.922	5001546.249	58.980	
1106	GPS4361	PIAZZALE	1551900.911	5001530.254	58.791	
1107	GPS4360	PIAZZALE	1551904.042	5001530.894	58.783	
1108	GPS4359	PIAZZALE	1551913.363	5001500.824	58.516	
1109	GPS4358	REC	1551910.308	5001499.762	58.702	
1110	GPS4357	REC	1551916.093	5001478.762	58.196	
1111	GPS4356	PIAZZALE	1551924.727	5001475.792	58.227	
1112	GPS4355	PIAZZALE	1551939.525	5001480.431	58.207	
1113	GPS4354	PIAZZALE	1551930.985	5001514.796	58.787	
1114	GPS4353	STRADA	1551931.647	5001517.977	59.048	
1115	GPS4352	STRADA	1551933.529	5001519.054	59.238	
1116	GPS4351	STRADA	1551936.455	5001519.651	59.419	

Num.	Punto	Codice	COORDINATE			Descrizione
			E	N	Quota	
1117	GPS4350	STRADA	1551930.410	5001534.053	59.160	
1118	GPS4349	STRADA	1551932.653	5001532.093	59.314	
1119	GPS4348	STRADA	1551938.227	5001529.784	59.576	
1120	GPS4347	SOTTOS CARPAT.	1551937.466	5001532.331	59.746	
1121	GPS4346	SOTTOS CARPAT.	1551934.722	5001536.985	59.746	
1122	GPS4345	SOTTOS CARPAT.	1551931.229	5001539.727	59.350	
1123	GPS4344	SOTTOS CARPAT.	1551928.614	5001546.563	59.190	
1124	GPS4343	SOTTOS CARPAT.	1551926.411	5001553.654	59.407	
1125	GPS4342	SOTTOS CARPAT.	1551923.550	5001562.527	59.293	
1126	GPS4341	SOTTOS CARPAT.	1551923.156	5001566.127	59.543	
1127	GPS4340	QUOTA	1551924.203	5001566.115	60.050	
1128	GPS4339	QUOTA	1551928.455	5001553.797	60.288	
1129	GPS4338	QUOTA	1551931.700	5001545.778	60.187	
1130	GPS4337	QUOTA	1551935.373	5001538.870	60.229	
1131	GPS4336	QUOTA	1551940.700	5001531.144	60.128	
1132	GPS4335	QUOTA	1551952.281	5001516.098	59.213	
1133	GPS4334	QUOTA	1551953.913	5001517.124	60.186	
1134	GPS4333	QUOTA	1551946.219	5001524.591	60.174	
1135	GPS4332	STRADA	1551945.219	5001523.094	59.303	
1136	GPS4331	STRADA	1551939.351	5001518.656	59.500	
1137	GPS4330	STRADA	1551943.077	5001508.359	59.541	
1138	GPS4329	STRADA	1551949.862	5001510.660	59.186	
1139	GPS4328	STRADA	1551963.073	5001473.088	59.131	
1140	GPS4327	STRADA	1551957.069	5001469.560	59.347	
1141	GPS4326	QUOTA	1551882.403	5001381.074	55.250	
1142	GPS4325	QUOTA	1551871.919	5001376.685	54.973	
1143	GPS4324	QUOTA	1551858.064	5001370.380	54.745	
1144	GPS4323	QUOTA	1551840.156	5001361.805	54.379	
1145	GPS4322	QUOTA	1551815.471	5001349.384	53.828	
1146	GPS4321	QUOTA	1551796.826	5001342.479	53.720	
1147	GPS4320	QUOTA	1551796.370	5001264.153	53.602	
1148	GPS4319	QUOTA	1551819.004	5001273.081	53.790	
1149	GPS4318	QUOTA	1551842.326	5001284.599	54.175	
1150	GPS4317	QUOTA	1551872.125	5001299.096	54.680	
1151	GPS4316	QUOTA	1551906.858	5001313.829	55.292	
1152	GPS4315	QUOTA	1551923.071	5001269.545	55.340	
1153	GPS4314	QUOTA	1551894.763	5001256.728	54.797	
1154	GPS4313	QUOTA	1551869.800	5001245.136	54.283	
1155	GPS4312	QUOTA	1551844.844	5001231.198	53.883	
1156	GPS4311	QUOTA	1551813.420	5001212.385	53.363	
1157	GPS4310	QUOTA	1551788.185	5001199.836	53.250	
1158	GPS4309	QUOTA	1551766.454	5001185.203	53.241	
1159	GPS4308	QUOTA	1551796.661	5001137.503	52.939	
1160	GPS4307	QUOTA	1551813.339	5001144.854	53.076	
1161	GPS4306	QUOTA	1551840.327	5001154.687	53.231	
1162	GPS4305	QUOTA	1551868.473	5001166.683	53.677	
1163	GPS4304	QUOTA	1551894.726	5001177.729	54.181	
1164	GPS4303	QUOTA	1551922.230	5001188.837	54.682	
1165	GPS4302	QUOTA	1551949.432	5001198.136	55.264	
1166	GPS4301	QUOTA	1551964.019	5001148.356	54.496	
1167	GPS4300	QUOTA	1551961.786	5001152.452	55.146	
1168	GPS4299	QUOTA	1551915.101	5001130.193	53.593	
1169	GPS4298	QUOTA	1551914.652	5001131.585	54.220	
1170	GPS4297	QUOTA	1551909.880	5001134.173	54.248	
1171	GPS4296	QUOTA	1551882.484	5001120.477	53.631	
1172	GPS4295	QUOTA	1551879.182	5001123.168	53.668	
1173	GPS4294	QUOTA	1551840.279	5001102.959	53.048	
1174	GPS4293	QUOTA	1551838.348	5001105.644	52.989	
1175	GPS4292	QUOTA	1551866.539	5001088.624	52.510	
1176	GPS4291	QUOTA	1551886.329	5001053.851	52.494	
1177	GPS4290	QUOTA	1551904.974	5001025.635	52.327	
1178	GPS4289	QUOTA	1551918.270	5001002.861	52.324	

COORDINATE CARTESIANE						Pagina Nr. 20
Num.	Punto	Codice	COORDINATE			Descrizione
			E	N	Quota	
1179	GPS4288	QUOTA	1551885.319	5000981.420	52.410	
1180	GPS4287	QUOTA	1551857.970	5001021.779	52.526	
1181	GPS4286	QUOTA	1551840.884	5001049.167	52.594	
1182	GPS4285	QUOTA	1551818.413	5001085.868	52.675	
1183	GPS4284	QUOTA	1551822.997	5001095.632	52.850	
1184	GPS4283	QUOTA	1551820.618	5001097.888	52.921	
1185	GPS4282	QUOTA	1551806.469	5001092.139	52.991	
1186	GPS4281	QUOTA	1551805.970	5001087.736	52.949	
1187	GPS4280	QUOTA	1551798.102	5001087.015	53.223	
1188	GPS4279	QUOTA	1551796.019	5001092.435	53.239	
1189	GPS4278	QUOTA	1551781.301	5001103.265	53.267	
1190	GPS4277	BAFIUME	1551777.901	5001099.097	53.372	
1191	GPS4276	BAFIUME	1551753.799	5001120.998	53.475	
1192	GPS4275	QUOTA	1551756.918	5001124.942	53.467	
1193	GPS4274	QUOTA	1551747.600	5001141.784	53.467	
1194	GPS4273	ACQUA	1551740.593	5001138.805	51.725	
1195	GPS4272	BAFIUME	1551742.595	5001140.693	53.557	
1196	GPS4271	BAFIUME	1551733.955	5001172.495	53.682	
1197	GPS4270	QUOTA	1551738.135	5001176.797	53.537	
1198	GPS4269	QUOTA	1551736.508	5001193.883	53.677	
1199	GPS4268	BAFIUME	1551730.998	5001196.159	53.573	
1200	GPS4267	BAFIUME	1551736.152	5001212.402	53.509	
1201	GPS4266	QUOTA	1551742.330	5001211.342	53.707	
1202	GPS4265	QUOTA	1551755.882	5001233.742	53.633	
1203	GPS4264	QUOTA	1551772.390	5001259.834	53.690	
1204	GPS4263	QUOTA	1551790.397	5001297.773	53.808	
1205	GPS4262	QUOTA	1551793.919	5001320.949	53.806	
1206	2000		1551764.382	5001248.429	53.786	
1207	1900		1551789.578	5001300.980	53.820	
1208	1800		1551775.648	5001487.187	53.123	
1209	1700		1551786.423	5001446.419	53.241	
1210	1600		1551783.592	5001409.168	53.644	
1211	1500		1551787.465	5001355.169	53.723	
1212	1400		1548058.999	5005304.849	64.074	
1213	1300		1548062.432	5005354.881	63.695	
1214	1200		1547910.946	5005494.496	62.280	
1215	1100		1547975.731	5005427.782	61.685	
1216	1000		1547942.896	5005456.102	62.066	
1217	GPS4261	STRADA	1548044.401	5006307.287	66.687	
1218	GPS4260	STRADA	1548041.348	5006306.024	66.900	
1219	GPS4259	STRADA	1548047.487	5006299.104	66.715	
1220	GPS4258	STRADA	1548044.507	5006296.232	66.873	
1221	GPS4257	STRADA	1548079.544	5006058.446	70.393	
1222	GPS4256	QUOTA	1548080.545	5006059.471	69.986	
1223	GPS4255	QUOTA	1548070.947	5006054.393	70.481	
1224	GPS4254	STRADA	1548071.967	5006055.026	70.769	
1225	GPS4253	STRADA	1548052.771	5006106.480	71.506	
1226	GPS4252	QUOTA	1548054.138	5006107.010	71.115	
1227	GPS4251	QUOTA	1548044.558	5006102.579	71.845	
1228	GPS4250	STRADA	1548045.770	5006102.681	72.031	
1229	GPS4249	STRADA	1548041.222	5006147.914	72.389	
1230	GPS4248	QUOTA	1548042.749	5006147.765	72.034	
1231	GPS4247	QUOTA	1548031.877	5006147.347	72.690	
1232	GPS4246	STRADA	1548033.213	5006146.985	72.934	
1233	GPS4245	STRADA	1548038.260	5006168.577	72.916	
1234	GPS4244	QUOTA	1548039.741	5006168.126	72.589	
1235	GPS4243	QUOTA	1548029.213	5006167.638	72.980	
1236	GPS4242	STRADA	1548030.192	5006167.596	73.208	
1237	GPS4241	STRADA	1548035.666	5006196.402	73.608	
1238	GPS4240	QUOTA	1548036.896	5006196.486	73.376	
1239	GPS4239	QUOTA	1548026.324	5006196.630	73.412	
1240	GPS4238	STRADA	1548027.378	5006196.853	73.639	

Num.	Punto	Codice	COORDINATE			Descrizione
			E	N	Quota	
1241	GPS4237	STRADA	1548024.793	5006228.679	74.246	
1242	GPS4236	QUOTA	1548023.761	5006228.747	74.029	
1243	GPS4235	QUOTA	1548034.100	5006228.124	73.947	
1244	GPS4234	STRADA	1548032.877	5006227.889	74.173	
1245	GPS4233	STRADA	1548031.487	5006245.022	74.473	
1246	GPS4232	STRADA	1548022.560	5006255.312	74.540	
1247	GPS4231	STRADA	1548023.598	5006244.225	74.421	
1248	GPS4230	CAVALFERROVIA	1548022.014	5006247.775	74.490	
1249	GPS4229	CAVALFERROVIA	1548033.201	5006237.048	74.424	
1250	GPS4228	CAVALFERROVIA	1548031.748	5006252.626	74.507	
1251	GPS4227	CAVALFERROVIA	1548020.523	5006264.522	74.209	
1252	GPS4226	QUOTA	1548020.133	5006265.833	74.076	
1253	GPS4225	STRADA	1548021.743	5006266.042	74.285	
1254	GPS4224	STRADA	1548029.703	5006266.164	74.219	
1255	GPS4223	QUOTA	1548030.877	5006266.334	74.052	
1256	GPS4222	QUOTA	1548028.800	5006294.177	73.448	
1257	GPS4221	STRADA	1548027.322	5006294.409	73.750	
1258	GPS4220	STRADA	1548026.963	5006298.297	73.715	
1259	GPS4219	STRADA	1548018.768	5006299.527	73.479	
1260	GPS4218	QUOTA	1548017.116	5006299.520	73.181	
1261	GPS4217	QUOTA	1548014.676	5006325.194	72.764	
1262	GPS4216	STRADA	1548015.700	5006324.712	73.007	
1263	GPS4215	STRADA	1548023.683	5006326.414	73.386	
1264	GPS4214	QUOTA	1548024.873	5006326.447	73.297	
1265	GPS4213	QUOTA	1548020.401	5006352.989	72.790	
1266	GPS4212	STRADA	1548019.099	5006352.999	73.001	
1267	GPS4211	STRADA	1548010.936	5006351.248	72.501	
1268	GPS4210	QUOTA	1548009.957	5006351.127	72.322	
1269	GPS4209	QUOTA	1548003.014	5006376.302	71.742	
1270	GPS4208	STRADA	1548004.258	5006376.387	71.885	
1271	GPS4207	STRADA	1548012.014	5006379.501	72.425	
1272	GPS4206	QUOTA	1548013.305	5006379.855	72.180	
1273	GPS4205	QUOTA	1548006.802	5006398.730	71.735	
1274	GPS4204	STRADA	1548005.522	5006398.459	71.876	
1275	GPS4203	STRADA	1547997.666	5006395.641	71.482	
1276	GPS4202	QUOTA	1547996.417	5006395.171	71.224	
1277	GPS4201	QUOTA	1547985.206	5006422.667	70.802	
1278	GPS4200	STRADA	1547986.310	5006422.987	70.965	
1279	GPS4199	STRADA	1547993.749	5006426.773	71.156	
1280	GPS4198	QUOTA	1547995.058	5006427.381	70.913	
1281	GPS4197	QUOTA	1547980.404	5006459.317	70.223	
1282	GPS4196	STRADA	1547979.328	5006459.242	70.402	
1283	GPS4195	STRADA	1547972.178	5006455.438	70.325	
1284	GPS4194	QUOTA	1547970.973	5006455.290	70.120	
1285	GPS4193	QUOTA	1547959.256	5006481.982	69.544	
1286	GPS4192	STRADA	1547960.406	5006482.311	69.781	
1287	GPS4191	STRADA	1547967.665	5006485.131	69.780	
1288	GPS4190	QUOTA	1547968.712	5006485.665	69.625	
1289	GPS4189	QUOTA	1548192.807	5004664.533	66.165	
1290	GPS4188	QUOTA	1548156.441	5004707.807	66.313	
1291	GPS4187	SOTTOFOSSO	1548158.807	5004713.258	65.648	
1292	GPS4186	SOTTOFOSSO	1548157.257	5004712.414	65.756	
1293	GPS4185	SOPRAFOSSO	1548156.633	5004712.013	66.445	
1294	GPS4184	STRADA	1548150.035	5004733.827	67.853	
1295	GPS4183	STRADA	1548147.060	5004731.721	67.916	
1296	GPS4182	QUOTA	1548145.330	5004729.380	66.585	
1297	GPS4181	QUOTA	1548146.538	5004710.600	66.260	
1298	GPS4180	QUOTA	1548170.935	5004681.837	66.124	
1299	GPS4179	QUOTA	1548350.000	5004480.694	65.446	
1300	GPS4178	QUOTA	1548341.390	5004437.054	65.539	
1301	GPS4177	QUOTA	1548316.644	5004445.563	65.884	
1302	GPS4176	QUOTA	1548326.505	5004479.513	65.836	

Num.	Punto	Codice	COORDINATE			Descrizione
			E	N	Quota	
1303	GPS4175	QUOTA	1548293.802	5004502.926	65.809	
1304	GPS4174	QUOTA	1548300.957	5004549.775	65.706	
1305	GPS4173	QUOTA	1548266.399	5004569.489	65.898	
1306	GPS4172	QUOTA	1548252.435	5004531.414	65.915	
1307	GPS4171	QUOTA	1548230.939	5004536.237	65.913	
1308	GPS4170	QUOTA	1548229.505	5004570.652	65.958	
1309	GPS4169	QUOTA	1548200.309	5004579.387	65.961	
1310	GPS4168	SOPRAFOSSO	1548195.495	5004581.008	65.967	
1311	GPS4167	CENTROFOSSO	1548194.665	5004581.097	65.095	
1312	GPS4166	CENTROFOSSO	1548185.297	5004535.279	65.022	
1313	GPS4165	SOPRAFOSSO	1548186.313	5004535.185	66.001	
1314	GPS4164	QUOTA	1548189.822	5004534.818	66.015	
1315	GPS4163	QUOTA	1548182.429	5004499.302	66.094	
1316	GPS4162	SOPRAFOSSO	1548184.009	5004597.153	66.172	
1317	GPS4161	QUOTA	1548183.385	5004597.424	65.635	
1318	GPS4160	SOPRAFOSSO	1548182.726	5004597.560	66.218	
1319	GPS4159	QUOTA	1548181.024	5004599.030	66.101	
1320	GPS4158	QUOTA	1548162.407	5004602.786	66.068	
1321	GPS4157	QUOTA	1548141.780	5004606.720	66.065	
1322	GPS4156	QUOTA	1548136.116	5004546.129	66.053	
1323	GPS4155	QUOTA	1548154.751	5004542.094	66.159	
1324	GPS4154	QUOTA	1548169.884	5004540.118	66.195	
1325	GPS4153	QUOTA	1548172.035	5004539.644	65.975	
1326	GPS4152	QUOTA	1548171.510	5004539.794	66.124	
1327	GPS4151	SOPRAFOSSO	1548170.531	5004540.224	66.436	
1328	GPS4150	SOPRAFOSSO	1548174.654	5004534.365	66.689	
1329	GPS4149	SOPRAFOSSO	1548182.510	5004533.275	66.867	
1330	GPS4148	STRADA	1548174.667	5004495.304	66.650	
1331	GPS4147	STRADA	1548170.607	5004495.744	66.555	
1332	GPS4146	STRADA	1548183.256	5004559.962	66.907	
1333	GPS4145	STRADA	1548187.365	5004559.634	66.986	
1334	GPS4144	STRADA	1548192.393	5004586.713	67.099	
1335	GPS4143	STRADA	1548189.047	5004588.464	67.078	
1336	GPS4142	STRADA	1548418.939	5004861.770	64.345	
1337	GPS4141	STRADA	1548420.292	5004860.879	64.367	
1338	GPS4140	STRADA	1548420.859	5004864.762	64.398	
1339	GPS4139	STRADA	1548419.696	5004868.440	64.369	
1340	GPS4138	STRADA	1548420.346	5004872.508	64.333	
1341	GPS4137	STRADA	1548414.139	5004868.463	64.279	
1342	GPS4136	REC	1548412.218	5004868.585	64.523	
1343	GPS4135	STRADA	1548415.297	5004855.677	64.288	
1344	GPS4134	STRADA	1548410.825	5004856.913	64.324	
1345	GPS4133	REC	1548396.373	5004823.556	64.722	
1346	GPS4132	REC	1548364.260	5004847.315	64.996	
1347	GPS4131	SOPRAFOSSO	1548265.977	5004898.725	65.538	
1348	GPS4130	CENTROFOSSO	1548264.935	5004899.337	64.181	
1349	GPS4129	CENTROFOSSO	1548266.455	5004906.526	63.947	
1350	GPS4128	SOPRAFOSSO	1548267.688	5004905.604	65.531	
1351	GPS4127	QUOTA	1548273.988	5004913.860	65.597	
1352	GPS4126	QUOTA	1548270.513	5004903.897	65.402	
1353	GPS4125	QUOTA	1548317.361	5004881.952	65.254	
1354	GPS4124	QUOTA	1548314.939	5004876.247	65.267	
1355	GPS4123	QUOTA	1548355.805	5004852.113	64.922	
1356	GPS4122	QUOTA	1548353.617	5004847.029	64.918	
1357	GPS4121	QUOTA	1548383.263	5004823.796	64.741	
1358	GPS4120	QUOTA	1548393.081	5004820.940	64.743	
1359	GPS4119	QUOTA	1548394.976	5004819.806	65.014	
1360	GPS4118	QUOTA	1548395.970	5004819.365	64.270	
1361	GPS4117	STRADA	1548397.646	5004818.633	64.461	
1362	GPS4116	STRADA	1548401.917	5004816.799	64.361	
1363	GPS4115	QUOTA	1548403.978	5004816.093	64.223	
1364	GPS4114	QUOTA	1548412.575	5004811.203	64.060	

Num.	Punto	Codice	COORDINATE			Descrizione
			E	N	Quota	
1365	GPS4113	QUOTA	1548401.737	5004763.483	64.245	
1366	GPS4112	QUOTA	1548393.046	5004765.665	64.291	
1367	GPS4111	QUOTA	1548391.210	5004766.244	64.406	
1368	GPS4110	QUOTA	1548368.025	5004773.660	64.791	
1369	GPS4109	QUOTA	1548382.271	5004768.857	64.927	
1370	GPS4108	QUOTA	1548383.701	5004768.503	64.370	
1371	GPS4107	STRADA	1548384.850	5004768.096	64.638	
1372	GPS4106	STRADA	1548390.120	5004766.579	64.560	
1373	GPS4105	STRADA	1548351.631	5004703.093	65.010	
1374	GPS4104	STRADA	1548350.551	5004708.559	64.897	
1375	GPS4103	STRADA	1548359.340	5004713.328	64.794	
1376	GPS4102	STRADA	1548362.772	5004709.491	64.993	
1377	GPS4101	STRADA	1548371.547	5004717.640	64.961	
1378	GPS4100	STRADA	1548368.249	5004722.256	64.749	
1379	GPS4099	STRADA	1548374.798	5004733.348	64.736	
1380	GPS4098	STRADA	1548380.269	5004731.998	64.867	
1381	GPS4097	QUOTA	1548398.843	5004738.871	64.335	
1382	GPS4096	QUOTA	1548385.787	5004742.640	64.529	
1383	GPS4095	STRADA	1548384.488	5004742.987	64.887	
1384	GPS4094	STRADA	1548378.783	5004744.518	64.607	
1385	GPS4093	QUOTA	1548377.523	5004744.788	65.049	
1386	GPS4092	QUOTA	1548376.988	5004744.800	64.847	
1387	GPS4091	QUOTA	1548355.836	5004754.567	64.848	
1388	GPS4090	QUOTA	1548338.189	5004730.294	64.962	
1389	GPS4089	QUOTA	1548350.211	5004710.199	65.117	
1390	GPS4088	STRADA	1548350.810	5004708.660	64.892	
1391	GPS4087	STRADA	1548353.739	5004703.953	64.976	
1392	GPS4086	QUOTA	1548354.322	5004701.707	64.737	
1393	GPS4085	QUOTA	1548358.280	5004690.334	64.645	
1394	GPS4084	QUOTA	1548329.383	5004679.210	64.850	
1395	GPS4083	QUOTA	1548325.332	5004691.690	64.974	
1396	GPS4082	QUOTA	1548314.698	5004717.848	65.185	
1397	GPS4081	QUOTA	1548321.913	5004700.322	65.162	
1398	GPS4080	STRADA	1548322.319	5004699.425	65.349	
1399	GPS4079	STRADA	1548325.452	5004693.634	65.221	
1400	GPS4078	QUOTA	1548385.760	5004683.399	64.542	
1401	GPS4077	QUOTA	1548414.299	5004638.816	64.552	
1402	GPS4076	QUOTA	1548436.997	5004597.502	64.573	
1403	GPS4075	QUOTA	1548447.434	5004586.673	64.626	
1404	GPS4074	QUOTA	1548479.023	5004588.756	64.624	
1405	GPS4073	QUOTA	1548479.559	5004588.774	64.951	
1406	GPS4072	QUOTA	1548497.635	5004590.409	64.817	
1407	GPS4071	QUOTA	1548512.249	5004591.994	64.828	
1408	GPS4070	QUOTA	1548488.859	5004628.018	64.536	
1409	GPS4069	QUOTA	1548474.478	5004627.885	64.885	
1410	GPS4068	QUOTA	1548473.911	5004627.815	64.549	
1411	GPS4067	QUOTA	1548457.665	5004625.850	64.476	
1412	GPS4066	QUOTA	1548432.580	5004626.166	64.519	
1413	GPS4065	QUOTA	1548420.246	5004643.430	64.561	
1414	GPS4064	QUOTA	1548401.708	5004685.081	64.420	
1415	GPS4063	QUOTA	1548436.637	5004715.008	64.285	
1416	GPS4062	QUOTA	1548460.633	5004728.833	64.380	
1417	GPS4061	QUOTA	1548461.776	5004728.796	64.706	
1418	GPS4060	QUOTA	1548474.846	5004734.947	64.570	
1419	GPS4059	QUOTA	1548468.618	5004760.274	64.549	
1420	GPS4058	QUOTA	1548457.804	5004759.404	64.731	
1421	GPS4057	QUOTA	1548457.249	5004759.413	64.382	
1422	GPS4056	QUOTA	1548445.389	5004763.842	64.305	
1423	GPS4055	QUOTA	1548419.572	5004771.220	64.375	
1424	GPS4054	QUOTA	1548425.548	5004797.105	64.274	
1425	GPS4053	QUOTA	1548439.539	5004818.773	64.103	
1426	GPS4052	QUOTA	1548434.587	5004836.460	64.065	

Num.	Punto	Codice	COORDINATE			Descrizione
			E	N	Quota	
1427	GPS4051	QUOTA	1548452.706	5004811.563	64.091	
1428	GPS4050	QUOTA	1548463.854	5004801.275	64.403	
1429	GPS4049	STRADA	1548464.329	5004801.732	64.370	
1430	GPS4048	REC	1548467.015	5004804.140	64.494	
1431	GPS4047	REC	1548439.571	5004839.984	64.486	
1432	GPS4046	STRADA	1548437.522	5004836.850	64.446	
1433	GPS4045	SOPRAFOSSO	1548293.247	5004689.918	65.895	
1434	GPS4044	CENTROFOSSO	1548294.147	5004690.089	64.461	
1435	GPS4043	SOPRAFOSSO	1548294.891	5004690.010	65.897	
1436	GPS4042	QUOTA	1548301.256	5004710.712	65.330	
1437	GPS4041	QUOTA	1548289.714	5004703.375	65.508	
1438	GPS4040	SOPRAFOSSO	1548288.518	5004702.782	65.625	
1439	GPS4039	SOTTOFOSSO	1548287.103	5004702.368	64.389	
1440	GPS4038	SOTTOFOSSO	1548286.554	5004701.996	64.345	
1441	GPS4037	SOPRAFOSSO	1548285.179	5004701.368	65.752	
1442	GPS4036	QUOTA	1548279.936	5004698.463	65.750	
1443	GPS4035	QUOTA	1548266.846	5004694.113	65.612	
1444	GPS4034	QUOTA	1548254.936	5004711.167	65.611	
1445	GPS4033	QUOTA	1548266.743	5004720.225	65.731	
1446	GPS4032	SOPRAFOSSO	1548271.672	5004723.955	65.765	
1447	GPS4031	SOTTOFOSSO	1548273.068	5004724.520	64.381	
1448	GPS4030	SOTTOFOSSO	1548273.741	5004724.984	64.396	
1449	GPS4029	SOPRAFOSSO	1548274.549	5004725.226	65.632	
1450	GPS4028	QUOTA	1548275.533	5004725.700	65.806	
1451	GPS4027	QUOTA	1548275.799	5004725.753	65.580	
1452	GPS4026	QUOTA	1548288.281	5004734.168	65.405	
1453	GPS4025	QUOTA	1548274.611	5004757.773	65.449	
1454	GPS4024	QUOTA	1548261.096	5004749.854	65.616	
1455	GPS4023	SOPRAFOSSO	1548260.174	5004749.355	65.725	
1456	GPS4022	SOTTOFOSSO	1548259.091	5004748.934	64.460	
1457	GPS4021	SOTTOFOSSO	1548258.212	5004748.356	64.507	
1458	GPS4020	SOPRAFOSSO	1548257.214	5004747.413	65.805	
1459	GPS4019	QUOTA	1548245.103	5004741.901	65.623	
1460	GPS4018	QUOTA	1548240.875	5004771.042	65.839	
1461	GPS4017	SOTTOFOSSO	1548243.163	5004772.143	64.382	
1462	GPS4016	SOPRAFOSSO	1548242.078	5004771.693	65.747	
1463	GPS4015	TRALICCIO AT	1548181.202	5004770.810	65.500	
1464	GPS4014	QUOTA	1548191.126	5004776.760	65.497	
1465	GPS4013	QUOTA	1548195.047	5004768.884	65.528	
1466	GPS4012	SOPRAFOSSO	1548195.743	5004766.726	65.672	
1467	GPS4011	CENTROFOSSO	1548195.818	5004765.576	65.003	
1468	GPS4010	SOPRAFOSSO	1548196.085	5004764.968	65.592	
1469	GPS4009	QUOTA	1548196.226	5004762.700	65.544	
1470	GPS4008	QUOTA	1548199.464	5004755.537	65.614	
1471	GPS4007	QUOTA	1548236.066	5004765.269	65.746	
1472	GPS4006	QUOTA	1548234.354	5004772.915	65.698	
1473	GPS4005	CENTROFOSSO	1548233.399	5004775.612	65.012	
1474	GPS4004	SOPRAFOSSO	1548233.493	5004774.777	65.706	
1475	GPS4003	CAVALFOSSO	1548239.172	5004776.149	65.666	
1476	GPS4002	CAVALFOSSO	1548238.698	5004777.499	65.799	
1477	GPS4001	CAVALFOSSO	1548235.069	5004777.497	65.690	
1478	GPS4000	CAVALFOSSO	1548235.408	5004775.126	65.805	
1479	GPS3999	QUOTA	1548238.226	5004771.341	65.834	
1480	GPS3998	SOPRAFOSSO	1548241.219	5004772.980	65.765	
1481	GPS3997	SOPRAFOSSO	1548238.967	5004776.697	65.627	
1482	GPS3996	SOPRAFOSSO	1548238.191	5004779.844	65.870	
1483	GPS3995	QUOTA	1548220.528	5004785.072	65.541	
1484	GPS3994	QUOTA	1548232.942	5004788.452	65.728	
1485	GPS3993	SOPRAFOSSO	1548238.482	5004788.474	65.820	
1486	GPS3992	SOTTOFOSSO	1548240.105	5004788.739	64.237	
1487	GPS3991	QUOTA	1548230.161	5004821.396	65.582	
1488	GPS3990	QUOTA	1548240.229	5004820.368	65.850	

Num.	Punto	Codice	COORDINATE			Descrizione
			E	N	Quota	
1489	GPS3989	SOTTOFOSSO	1548245.433	5004819.158	64.352	
1490	GPS3988	SOPRAFOSSO	1548244.120	5004819.535	65.716	
1491	GPS3987	QUOTA	1548258.929	5004781.697	65.490	
1492	GPS3986	QUOTA	1548246.456	5004775.027	65.551	
1493	GPS3985	SOTTOFOSSO	1548243.849	5004773.594	64.381	
1494	GPS3984	SOPRAFOSSO	1548244.786	5004774.122	65.592	
1495	GPS3983	SOPRAFOSSO	1548242.433	5004779.087	65.399	
1496	GPS3982	SOPRAFOSSO	1548242.376	5004782.824	65.760	
1497	GPS3981	SOTTOFOSSO	1548241.447	5004788.919	64.331	
1498	GPS3980	SOPRAFOSSO	1548242.751	5004788.721	65.806	
1499	GPS3979	QUOTA	1548244.234	5004788.384	65.560	
1500	GPS3978	QUOTA	1548258.763	5004787.838	65.499	
1501	GPS3977	QUOTA	1548266.125	5004810.515	65.464	
1502	GPS3976	QUOTA	1548254.639	5004816.244	65.576	
1503	GPS3975	QUOTA	1548248.851	5004818.368	65.698	
1504	GPS3974	SOPRAFOSSO	1548247.522	5004818.642	65.577	
1505	GPS3973	SOTTOFOSSO	1548246.696	5004818.900	64.454	
1506	GPS3972	SOTTOFOSSO	1548251.494	5004839.931	64.383	
1507	GPS3971	SOPRAFOSSO	1548252.436	5004839.679	65.639	
1508	GPS3970	QUOTA	1548255.823	5004839.074	65.449	
1509	GPS3969	QUOTA	1548266.791	5004836.038	65.291	
1510	GPS3968	QUOTA	1548244.461	5004841.627	65.491	
1511	GPS3967	SOTTOFOSSO	1548249.710	5004840.358	64.376	
1512	GPS3966	SOPRAFOSSO	1548248.837	5004840.689	65.746	
1513	GPS3965	QUOTA	1548225.979	5004834.408	65.493	
1514	GPS3964	QUOTA	1548232.124	5004846.956	65.539	
1515	GPS3963	SOPRAFOSSO	1548235.014	5004853.127	65.806	
1516	GPS3962	QUOTA	1548234.244	5004851.020	65.711	
1517	GPS3961	SOPRAFOSSO	1548217.518	5004864.328	65.330	
1518	GPS3960	SOTTOFOSSO	1548217.835	5004863.568	64.396	
1519	GPS3959	SOTTOFOSSO	1548217.338	5004861.778	64.488	
1520	GPS3958	SOPRAFOSSO	1548217.121	5004860.604	65.640	
1521	GPS3957	QUOTA	1548216.799	5004856.101	65.556	
1522	GPS3956	QUOTA	1548213.206	5004845.095	65.498	
1523	GPS3955	QUOTA	1548209.367	5004833.986	65.475	
1524	GPS3954	SOPRAFOSSO	1548171.859	5004864.193	65.692	
1525	GPS3953	SOPRAFOSSO	1548186.623	5004860.180	65.683	
1526	GPS3952	SOPRAFOSSO	1548182.336	5004864.639	65.921	
1527	GPS3951	SOTTOFOSSO	1548182.179	5004863.634	64.207	
1528	GPS3950	SOTTOFOSSO	1548181.268	5004862.102	64.532	
1529	GPS3949	SOPRAFOSSO	1548179.746	5004861.483	65.613	
1530	GPS3948	QUOTA	1548177.496	5004850.671	65.550	
1531	GPS3947	QUOTA	1548171.754	5004839.626	65.429	
1532	GPS3946	QUOTA	1548151.861	5004843.164	65.343	
1533	GPS3945	QUOTA	1548156.072	5004859.131	65.436	
1534	GPS3944	SOPRAFOSSO	1548162.335	5004874.423	65.953	
1535	GPS3943	SOTTOFOSSO	1548161.809	5004873.488	64.389	
1536	GPS3942	SOTTOFOSSO	1548161.032	5004872.134	64.470	
1537	GPS3941	SOPRAFOSSO	1548160.399	5004871.141	65.593	
1538	GPS3940	SOPRAFOSSO	1548150.595	5004878.030	65.753	
1539	GPS3939	SOPRAFOSSO	1548133.887	5004888.200	65.688	
1540	GPS3938	SOTTOFOSSO	1548138.230	5004887.093	64.542	
1541	GPS3937	SOPRAFOSSO	1548137.533	5004886.176	65.711	
1542	GPS3936	QUOTA	1548137.751	5004882.778	65.694	
1543	GPS3935	QUOTA	1548143.376	5004878.978	65.637	
1544	GPS3934	QUOTA	1548141.959	5004863.189	65.455	
1545	GPS3933	QUOTA	1548122.792	5004870.354	65.476	
1546	GPS3932	QUOTA	1548127.192	5004886.410	65.699	
1547	GPS3931	SOPRAFOSSO	1548126.626	5004890.888	65.635	
1548	GPS3930	SOPRAFOSSO	1548121.820	5004896.113	66.194	
1549	GPS3929	SOTTOFOSSO	1548121.576	5004895.085	64.404	
1550	GPS3928	SOTTOFOSSO	1548120.889	5004893.803	64.554	

Num.	Punto	Codice	COORDINATE			Descrizione
			E	N	Quota	
1551	GPS3927	SOPRAFOSSO	1548119.994	5004893.113	65.755	
1552	GPS3926	QUOTA	1548116.737	5004891.514	65.748	
1553	GPS3925	TRALICCIO AT	1548106.245	5004875.407	65.492	
1554	GPS3924	QUOTA	1548104.679	5004880.382	65.561	
1555	GPS3923	QUOTA	1548070.670	5004892.987	65.521	
1556	GPS3922	QUOTA	1548073.125	5004905.119	65.699	
1557	GPS3921	SOPRAFOSSO	1548077.109	5004915.279	66.292	
1558	GPS3920	SOTTOFOSSO	1548076.794	5004914.529	64.513	
1559	GPS3919	SOTTOFOSSO	1548076.203	5004912.986	64.565	
1560	GPS3918	SOPRAFOSSO	1548075.650	5004912.361	65.565	
1561	GPS3917	PALO	1548077.157	5004911.504	65.697	
1562	GPS3916	SOPRAFOSSO	1548056.215	5004923.222	66.214	
1563	GPS3915	SOTTOFOSSO	1548055.794	5004922.278	64.381	
1564	GPS3914	SOTTOFOSSO	1548054.952	5004921.114	64.588	
1565	GPS3913	SOPRAFOSSO	1548054.054	5004920.542	65.660	
1566	GPS3912	QUOTA	1548052.445	5004911.807	65.579	
1567	GPS3911	QUOTA	1548049.825	5004903.525	65.580	
1568	GPS3910	TRALICCIO AT	1548046.518	5004895.170	65.611	
1569	GPS3909	PALO	1548038.965	5004900.629	65.814	
1570	GPS3908	SOPRAFOSSO	1548045.455	5004923.672	65.620	
1571	GPS3907	SOPRAFOSSO	1548038.484	5004927.371	65.687	
1572	GPS3906	SOPRAFOSSO	1548040.787	5004926.019	65.723	
1573	GPS3905	QUOTA	1548040.194	5004924.410	65.722	
1574	GPS3904	LINEA AT	1548024.073	5004934.923	65.716	
1575	GPS3903	SOPRAFOSSO	1548029.094	5004937.998	66.281	
1576	GPS3902	SOTTOFOSSO	1548028.515	5004937.080	64.523	
1577	GPS3901	SOTTOFOSSO	1548028.242	5004935.675	64.647	
1578	GPS3900	SOPRAFOSSO	1548027.692	5004935.040	65.728	
1579	GPS3899	QUOTA	1548025.413	5004932.696	65.795	
1580	GPS3898	STRADA	1547960.653	5004960.199	67.530	
1581	GPS3897	STRADA	1547965.496	5004961.854	67.493	
1582	GPS3896	QUOTA	1547965.914	5004963.019	67.444	
1583	GPS3895	QUOTA	1547982.399	5004955.750	66.033	
1584	GPS3894	QUOTA	1548008.409	5004940.601	65.815	
1585	GPS3893	SOPRAFOSSO	1548011.320	5004947.755	65.481	
1586	GPS3892	SOTTOFOSSO	1548011.122	5004947.638	64.534	
1587	GPS3891	SOTTOFOSSO	1548010.520	5004946.276	64.595	
1588	GPS3890	SOPRAFOSSO	1548009.983	5004945.364	65.708	
1589	GPS3889	SOPRAFOSSO	1547992.573	5004954.241	65.898	
1590	GPS3888	CENTROFOSSO	1547982.298	5004961.617	64.675	
1591	GPS3887	SOPRAFOSSO	1547981.477	5004960.434	66.048	
1592	GPS3886	SOPRAFOSSO	1547994.666	5004957.992	66.028	
1593	GPS3885	CENTROFOSSO	1547994.198	5004957.994	64.802	
1594	GPS3884	SOPRAFOSSO	1547993.994	5004958.349	65.887	
1595	GPS3883	SOPRAFOSSO	1547985.459	5004962.225	65.627	
1596	GPS3882	PALO	1547981.561	5004966.490	65.629	
1597	GPS3881	SOPRAFOSSO	1547976.030	5004967.583	65.861	
1598	GPS3880	CENTROFOSSO	1547967.350	5004970.995	64.567	
1599	GPS3879	SOPRAFOSSO	1547968.632	5004971.817	65.870	
1600	GPS3878	QUOTA	1547974.089	5004979.017	65.657	
1601	GPS3877	QUOTA	1547994.703	5004976.977	65.575	
1602	GPS3876	SOPRAFOSSO	1548002.007	5004975.364	65.270	
1603	GPS3875	CENTROFOSSO	1548000.959	5004975.672	64.668	
1604	GPS3874	SOPRAFOSSO	1548000.085	5004976.092	65.506	
1605	GPS3873	SOPRAFOSSO	1548006.936	5005002.447	65.057	
1606	GPS3872	CENTROFOSSO	1548006.153	5005003.018	64.591	
1607	GPS3871	SOPRAFOSSO	1548005.288	5005003.052	65.236	
1608	GPS3870	QUOTA	1547999.095	5005004.151	65.251	
1609	GPS3869	QUOTA	1547979.263	5005004.899	65.432	
1610	GPS3868	QUOTA	1547987.401	5005030.474	65.337	
1611	GPS3867	CENTROFOSSO	1548013.258	5005039.188	64.411	
1612	GPS3866	SOPRAFOSSO	1548012.522	5005039.286	65.024	

Num.	Punto	Codice	COORDINATE			Descrizione
			E	N	Quota	
1613	GPS3865	QUOTA	1548004.542	5005041.984	65.146	
1614	GPS3864	LINEA AT	1548131.556	5005035.170	64.696	
1615	GPS3863	PALO	1548141.282	5005032.250	64.700	
1616	GPS3862	REC	1548141.639	5005032.258	64.698	
1617	GPS3861	REC	1548165.992	5005026.231	64.664	
1618	GPS3860	STRADA	1548166.475	5005027.420	64.493	
1619	GPS3859	STRADA	1548157.697	5005029.486	64.501	
1620	GPS3858	STRADA	1548151.416	5005031.682	64.469	
1621	GPS3857	STRADA	1548146.957	5005035.896	64.582	
1622	GPS3856	STRADA	1548144.585	5005041.496	64.507	
1623	GPS3855	REC	1548153.827	5005044.878	64.667	
1624	GPS3854	REC	1548154.345	5005041.744	64.642	
1625	GPS3853	REC	1548157.555	5005039.162	64.643	
1626	GPS3852	REC	1548170.334	5005036.234	64.691	
1627	GPS3851	STRADA	1548170.119	5005034.736	64.473	
1628	GPS3850	STRADA	1548157.544	5005037.628	64.461	
1629	GPS3849	STRADA	1548155.244	5005038.628	64.497	
1630	GPS3848	STRADA	1548152.970	5005041.239	64.528	
1631	GPS3847	STRADA	1548152.417	5005045.082	64.515	
1632	GPS3846	STRADA	1548144.499	5005045.550	64.484	
1633	GPS3845	PALO	1548142.803	5005045.308	64.669	
1634	GPS3844	QUOTA	1548137.498	5005037.603	64.545	
1635	GPS3843	QUOTA	1548118.826	5005041.567	64.440	
1636	GPS3842	QUOTA	1548093.594	5005047.259	64.549	
1637	GPS3841	QUOTA	1548069.691	5005052.088	64.634	
1638	GPS3840	QUOTA	1548050.008	5005056.787	64.714	
1639	GPS3839	QUOTA	1548023.861	5005062.342	64.967	
1640	GPS3838	SOPRAFOSSO	1548019.212	5005063.017	64.953	
1641	GPS3837	SOTTOFOSSO	1548018.758	5005063.295	64.491	
1642	GPS3836	SOTTOFOSSO	1548017.846	5005063.463	64.445	
1643	GPS3835	SOPRAFOSSO	1548017.348	5005063.677	65.017	
1644	GPS3834	QUOTA	1548013.641	5005064.636	65.110	
1645	GPS3833	QUOTA	1548007.127	5005066.040	65.053	
1646	GPS3832	QUOTA	1548011.863	5005096.538	65.024	
1647	GPS3831	SOPRAFOSSO	1548023.735	5005095.426	64.911	
1648	GPS3830	SOTTOFOSSO	1548024.174	5005095.479	64.446	
1649	GPS3829	SOTTOFOSSO	1548025.166	5005095.248	64.414	
1650	GPS3828	SOPRAFOSSO	1548025.530	5005094.993	64.946	
1651	GPS3827	QUOTA	1548029.467	5005094.441	64.989	
1652	GPS3826	QUOTA	1548048.422	5005090.825	64.777	
1653	GPS3825	QUOTA	1548046.845	5005112.373	64.750	
1654	GPS3824	QUOTA	1548033.277	5005116.156	65.018	
1655	GPS3823	SOPRAFOSSO	1548029.846	5005117.083	64.987	
1656	GPS3822	SOTTOFOSSO	1548029.252	5005117.327	64.360	
1657	GPS3821	SOTTOFOSSO	1548028.333	5005117.417	64.337	
1658	GPS3820	SOPRAFOSSO	1548027.922	5005117.531	64.909	
1659	GPS3819	QUOTA	1548024.612	5005118.075	65.076	
1660	GPS3818	QUOTA	1548021.301	5005120.337	65.014	
1661	GPS3817	QUOTA	1548029.301	5005141.682	65.066	
1662	GPS3816	SOPRAFOSSO	1548032.302	5005141.541	64.955	
1663	GPS3815	SOTTOFOSSO	1548032.927	5005141.646	64.329	
1664	GPS3814	SOTTOFOSSO	1548033.848	5005141.576	64.461	
1665	GPS3813	SOPRAFOSSO	1548034.070	5005141.471	64.880	
1666	GPS3812	QUOTA	1548037.711	5005140.881	65.010	
1667	GPS3811	QUOTA	1548047.277	5005141.264	64.785	
1668	GPS3810	QUOTA	1548046.161	5005166.566	64.795	
1669	GPS3809	SOPRAFOSSO	1548039.783	5005168.687	64.784	
1670	GPS3808	CENTROFOSSO	1548038.574	5005169.005	64.392	
1671	GPS3807	SOPRAFOSSO	1548038.064	5005169.190	64.782	
1672	GPS3806	QUOTA	1548022.713	5005148.816	65.009	
1673	GPS3805	QUOTA	1547997.083	5005137.222	64.983	
1674	GPS3804	SOPRASCARPAT.	1547972.411	5005125.474	65.433	

Num.	Punto	Codice	COORDINATE			Descrizione
			E	N	Quota	
1675	GPS3803	SOTTOS CARPAT.	1547974.034	5005125.697	65.083	
1676	GPS3802	SOTTOS CARPAT.	1547977.792	5005102.416	65.071	
1677	GPS3801	QUOTA	1547996.006	5005099.939	65.033	
1678	GPS3800	QUOTA	1547995.766	5005075.560	65.087	
1679	GPS3799	SOTTOS CARPAT.	1547983.399	5005068.732	65.170	
1680	GPS3798	SOPRAS CARPAT.	1547981.809	5005068.892	65.325	
1681	GPS3797	QUOTA	1547983.689	5005064.792	65.180	
1682	GPS3796	QUOTA	1547984.425	5005051.598	65.297	
1683	GPS3795	QUOTA	1547966.288	5005047.627	65.360	
1684	GPS3794	SOTTOS CARPAT.	1547959.611	5005062.065	65.430	
1685	GPS3793	QUOTA	1547944.991	5005060.823	65.563	
1686	GPS3792	QUOTA	1547936.832	5005060.262	65.679	
1687	GPS3791	SOTTOS CARPAT.	1547955.818	5005083.437	65.265	
1688	GPS3790	SOTTOS CARPAT.	1547950.820	5005103.406	65.232	
1689	GPS3789	TRALIC CIO AT	1547940.958	5005103.752	65.395	
1690	GPS3788	QUOTA	1547940.595	5005100.947	65.334	
1691	GPS3787	QUOTA	1547937.748	5005101.528	65.638	
1692	GPS3786	QUOTA	1547924.859	5005103.063	65.669	
1693	GPS3785	QUOTA	1547918.052	5005126.811	65.668	
1694	GPS3784	QUOTA	1547931.737	5005133.145	65.644	
1695	GPS3783	QUOTA	1547934.737	5005134.684	65.331	
1696	GPS3782	SOTTOS CARPAT.	1547944.217	5005135.680	65.243	
1697	GPS3781	SOTTOS CARPAT.	1547942.842	5005142.836	65.390	
1698	GPS3780	SOTTOS CARPAT.	1547940.784	5005149.330	65.279	
1699	GPS3779	SOPRAS CARPAT.	1547944.270	5005146.591	65.517	
1700	GPS3778	SOTTOS CARPAT.	1547946.360	5005150.218	65.228	
1701	GPS3777	SOTTOS CARPAT.	1547964.061	5005149.570	65.117	
1702	GPS3776	SOPRAS CARPAT.	1547965.092	5005145.381	65.472	
1703	GPS3775	SOPRAS CARPAT.	1547968.156	5005142.511	65.510	
1704	GPS3774	SOTTOS CARPAT.	1547972.371	5005146.284	65.139	
1705	GPS3773	QUOTA	1547945.991	5005343.233	64.324	
1706	GPS3772	QUOTA	1547917.556	5005362.387	64.164	
1707	GPS3771	QUOTA	1547923.666	5005390.702	63.762	
1708	GPS3770	BAFIUME	1547934.965	5005433.769	63.479	
1709	GPS3769	QUOTA	1547957.299	5005412.352	63.647	
1710	GPS3768	BAFIUME	1547985.477	5005408.396	63.747	
1711	GPS3767	QUOTA	1547979.756	5005364.994	63.989	
1712	GPS3766	QUOTA	1548007.174	5005355.979	63.752	
1713	GPS3765	QUOTA	1548016.540	5005383.005	63.919	
1714	GPS3764	BAFIUME	1548043.637	5005367.142	63.727	
1715	GPS3763	QUOTA	1548042.140	5005343.001	63.779	
1716	GPS3762	QUOTA	1548070.405	5005333.322	63.672	
1717	GPS3761	QUOTA	1548096.707	5005323.031	63.867	
1718	GPS3760	REC	1548091.486	5005263.016	64.306	
1719	GPS3759	QUOTA	1548081.096	5005256.019	64.395	
1720	GPS3758	QUOTA	1548051.246	5005260.321	64.417	
1721	GPS3757	QUOTA	1548045.166	5005230.529	64.643	
1722	GPS3756	QUOTA	1548072.008	5005220.467	64.731	
1723	GPS3755	QUOTA	1548067.438	5005197.026	64.984	
1724	GPS3754	SOPRAFOS SO	1548066.745	5005192.166	64.989	
1725	GPS3753	SOTTOFOSSO	1548066.622	5005190.654	64.112	
1726	GPS3752	SOTTOFOSSO	1548066.548	5005189.855	64.287	
1727	GPS3751	SOPRAFOS SO	1548066.242	5005189.562	64.838	
1728	GPS3750	STRADA	1548065.694	5005184.019	65.200	
1729	GPS3749	SOTTOS CARPAT.	1548065.412	5005182.845	64.775	
1730	GPS3748	QUOTA	1548062.148	5005166.385	64.634	
1731	GPS3747	QUOTA	1548028.812	5005170.809	64.994	
1732	GPS3746	SOTTOS CARPAT.	1548034.043	5005191.897	65.062	
1733	GPS3745	STRADA	1548034.304	5005192.873	65.313	
1734	GPS3744	STRADA	1548035.454	5005197.048	65.401	
1735	GPS3743	SOPRAFOS SO	1548035.590	5005197.651	65.334	
1736	GPS3742	SOTTOFOSSO	1548036.194	5005198.658	64.299	

Num.	Punto	Codice	COORDINATE			Descrizione
			E	N	Quota	
1737	GPS3741	SOTTOFOSSO	1548036.326	5005199.436	64.297	
1738	GPS3740	SOPRAFOSSO	1548036.581	5005200.403	65.044	
1739	GPS3739	QUOTA	1548037.615	5005204.349	65.042	
1740	GPS3738	QUOTA	1548008.557	5005212.094	65.029	
1741	GPS3737	SOPRAFOSSO	1548007.528	5005208.133	64.922	
1742	GPS3736	SOTTOFOSSO	1548007.448	5005207.299	64.324	
1743	GPS3735	SOTTOFOSSO	1548006.900	5005206.530	64.415	
1744	GPS3734	SOPRAFOSSO	1548006.756	5005205.957	65.226	
1745	GPS3733	STRADA	1548006.699	5005205.332	65.397	
1746	GPS3732	STRADA	1548005.824	5005200.613	65.372	
1747	GPS3731	SOTTOS CARPAT.	1548005.596	5005199.930	65.177	
1748	GPS3730	QUOTA	1548000.692	5005175.933	65.015	
1749	GPS3729	QUOTA	1547968.949	5005182.611	65.227	
1750	GPS3728	SOTTOS CARPAT.	1547975.698	5005207.455	65.226	
1751	GPS3727	STRADA	1547975.839	5005208.440	65.483	
1752	GPS3726	STRADA	1547976.756	5005213.195	65.424	
1753	GPS3725	SOPRAFOSSO	1547976.867	5005213.716	65.385	
1754	GPS3724	SOTTOFOSSO	1547977.827	5005214.575	64.303	
1755	GPS3723	SOTTOFOSSO	1547978.003	5005215.189	64.305	
1756	GPS3722	SOPRAFOSSO	1547978.348	5005215.881	64.946	
1757	GPS3721	QUOTA	1547979.252	5005219.623	65.016	
1758	GPS3720	QUOTA	1547984.013	5005239.409	64.703	
1759	GPS3719	QUOTA	1548014.516	5005235.642	64.638	
1760	GPS3718	QUOTA	1548020.972	5005264.963	64.442	
1761	GPS3717	QUOTA	1547989.707	5005272.170	64.434	
1762	GPS3716	QUOTA	1547963.512	5005277.189	64.543	
1763	GPS3715	QUOTA	1547956.888	5005250.036	64.676	
1764	GPS3714	QUOTA	1547949.251	5005224.145	65.052	
1765	GPS3713	SOTTOFOSSO	1547948.939	5005223.266	64.344	
1766	GPS3712	SOTTOFOSSO	1547948.642	5005222.381	64.389	
1767	GPS3711	SOPRAFOSSO	1547948.418	5005221.790	65.433	
1768	GPS3710	STRADA	1547948.023	5005221.122	65.669	
1769	GPS3709	STRADA	1547946.575	5005216.210	65.505	
1770	GPS3708	QUOTA	1547942.947	5005198.187	65.271	
1771	GPS3707	SOTTOS CARPAT.	1547945.988	5005215.314	65.256	
1772	GPS3706	SOTTOS CARPAT.	1547923.939	5005219.890	65.427	
1773	GPS3705	STRADA	1547924.249	5005222.017	65.669	
1774	GPS3704	STRADA	1547924.223	5005226.468	65.759	
1775	GPS3703	STRADA	1547918.155	5005227.839	65.817	
1776	GPS3702	STRADA	1547917.374	5005222.493	65.704	
1777	GPS3701	SOTTOS CARPAT.	1547917.064	5005221.660	65.459	
1778	GPS3700	QUOTA	1547912.735	5005204.286	65.376	
1779	GPS3699	QUOTA	1547885.680	5005210.662	65.522	
1780	GPS3698	SOTTOS CARPAT.	1547886.262	5005225.303	65.661	
1781	GPS3697	STRADA	1547886.315	5005226.528	65.957	
1782	GPS3696	STRADA	1547886.821	5005231.303	65.995	
1783	GPS3695	SOPRAFOSSO	1547886.842	5005231.872	66.008	
1784	GPS3694	QUOTA	1547887.308	5005239.326	65.355	
1785	GPS3693	SOPRAS CARPAT.	1547886.546	5005234.644	65.531	
1786	GPS3692	SOTTOFOSSO	1547886.726	5005233.724	64.758	
1787	GPS3691	SOTTOFOSSO	1547886.923	5005233.178	64.532	
1788	GPS3690	SOTTOFOSSO	1547919.402	5005229.307	64.454	
1789	GPS3689	SOTTOFOSSO	1547919.508	5005229.923	64.485	
1790	GPS3688	SOPRAFOSSO	1547919.579	5005230.948	65.315	
1791	GPS3687	QUOTA	1547920.054	5005233.453	65.191	
1792	GPS3686	QUOTA	1547923.984	5005250.384	64.858	
1793	GPS3685	QUOTA	1547931.755	5005282.236	64.655	
1794	GPS3684	QUOTA	1547907.238	5005288.533	64.836	
1795	GPS3683	QUOTA	1547881.695	5005294.893	64.813	
1796	GPS3682	QUOTA	1547876.753	5005296.033	65.139	
1797	GPS3681	QUOTA	1547870.876	5005272.325	65.326	
1798	GPS3680	QUOTA	1547874.448	5005270.547	65.058	

Num.	Punto	Codice	COORDINATE			Descrizione
			E	N	Quota	
1799	GPS3679	QUOTA	1547870.569	5005254.387	65.150	
1800	GPS3678	QUOTA	1547868.136	5005254.514	65.484	
1801	GPS3677	QUOTA	1547865.716	5005243.561	65.579	
1802	GPS3676	STRADA	1547863.853	5005233.795	66.159	
1803	GPS3675	STRADA	1547862.956	5005229.023	66.106	
1804	GPS3674	SOTTOS CARPAT.	1547862.687	5005228.052	65.748	
1805	GPS3673	QUOTA	1547858.200	5005207.576	65.540	
1806	GPS3672	QUOTA	1547836.203	5005208.722	65.631	
1807	GPS3671	SOTTOS CARPAT.	1547834.079	5005230.561	65.624	
1808	GPS3670	SOTTOS CARPAT.	1547834.646	5005232.789	66.449	
1809	GPS3669	STRADA	1547834.678	5005232.778	66.447	
1810	GPS3668	SOTTOS CARPAT.	1547781.730	5005241.221	66.469	
1811	GPS3667	SOTTOS CARPAT.	1547792.889	5005240.061	66.367	
1812	GPS3666	SOTTOS CARPAT.	1547802.147	5005236.337	66.239	
1813	GPS3665	SOTTOS CARPAT.	1547807.589	5005232.342	66.207	
1814	GPS3664	QUOTA	1547807.468	5005212.199	66.208	
1815	GPS3663	QUOTA	1547797.344	5005220.068	66.306	
1816	GPS3662	QUOTA	1547787.601	5005228.872	66.414	
1817	GPS3661	QUOTA	1547777.574	5005229.509	66.463	
1818	GPS3660	QUOTA	1547767.107	5005228.044	66.535	
1819	GPS3659	SOTTOS CARPAT.	1547765.262	5005239.486	66.509	
1820	GPS3658	STRADA	1547781.709	5005255.108	67.517	
1821	GPS3657	STRADA	1547765.376	5005267.459	67.935	
1822	GPS3656	STRADA	1547762.056	5005263.385	67.917	
1823	GPS3655	STRADA	1547769.630	5005257.180	67.830	
1824	GPS3654	STRADA	1547771.293	5005254.329	67.734	
1825	GPS3653	STRADA	1547769.307	5005251.098	67.766	
1826	GPS3652	STRADA	1547760.929	5005247.206	67.822	
1827	GPS3651	STRADA	1547762.611	5005242.836	67.817	
1828	GPS3650	STRADA	1547776.975	5005245.492	67.666	
1829	GPS3649	STRADA	1547786.462	5005244.898	67.558	
1830	GPS3648	STRADA	1547791.353	5005243.012	67.409	
1831	GPS3647	SOPRAFOSSO	1547794.425	5005248.589	66.704	
1832	GPS3646	STRADA	1547794.016	5005247.931	67.018	
1833	GPS3645	STRADA	1547802.675	5005244.485	66.911	
1834	GPS3644	STRADA	1547801.312	5005239.580	67.114	
1835	GPS3643	STRADA	1547809.152	5005235.214	66.887	
1836	GPS3642	STRADA	1547812.591	5005228.707	66.764	
1837	GPS3641	STRADA	1547816.909	5005229.053	66.712	
1838	GPS3640	STRADA	1547818.545	5005233.219	66.727	
1839	GPS3639	STRADA	1547821.775	5005234.537	66.654	
1840	GPS3638	STRADA	1547826.343	5005234.027	66.620	
1841	GPS3637	STRADA	1547827.859	5005238.707	66.593	
1842	GPS3636	CENTROFOSSO	1547796.959	5005250.169	64.783	
1843	GPS3635	SOPRAFOSSO	1547797.296	5005251.411	66.007	
1844	GPS3634	QUOTA	1547797.767	5005252.984	65.838	
1845	GPS3633	QUOTA	1547800.460	5005262.985	65.845	
1846	GPS3632	QUOTA	1547823.924	5005259.322	65.705	
1847	GPS3631	QUOTA	1547823.063	5005245.346	65.805	
1848	GPS3630	QUOTA	1547822.972	5005244.902	66.050	
1849	GPS3629	SOPRAFOSSO	1547822.785	5005243.915	66.155	
1850	GPS3628	CENTROFOSSO	1547828.312	5005241.405	64.885	
1851	GPS3627	STRADA	1547830.151	5005243.180	66.163	
1852	GPS3626	STRADA	1547829.648	5005239.877	66.399	
1853	GPS3625	CAVALFOSSO	1547828.979	5005240.265	66.437	
1854	GPS3624	CAVALFOSSO	1547829.265	5005242.464	66.192	
1855	GPS3623	CAVALFOSSO	1547834.289	5005241.742	66.034	
1856	GPS3622	CAVALFOSSO	1547834.540	5005239.673	66.288	
1857	GPS3621	CENTROFOSSO	1547835.281	5005240.841	64.934	
1858	GPS3620	SOPRAFOSSO	1547836.474	5005238.328	65.984	
1859	GPS3619	SOPRAFOSSO	1547835.073	5005239.251	66.121	
1860	GPS3618	SOPRAFOSSO	1547834.000	5005243.661	65.950	

Num.	Punto	Codice	COORDINATE			Descrizione
			E	N	Quota	
1861	GPS3617	SOPRAFOSSO	1547834.544	5005250.075	65.856	
1862	GPS3616	SOPRAFOSSO	1547836.517	5005241.542	65.779	
1863	GPS3615	SOPRAFOSSO	1547839.558	5005240.452	65.780	
1864	GPS3614	SOPRAFOSSO	1547846.050	5005239.345	65.833	
1865	GPS3613	QUOTA	1547846.839	5005254.489	65.515	
1866	GPS3612	CENTROFOSSO	1547837.163	5005255.681	65.205	
1867	GPS3611	SOPRAFOSSO	1547837.834	5005255.538	65.566	
1868	GPS3610	SOPRAFOSSO	1547836.077	5005255.837	65.656	
1869	GPS3609	STRADA	1547831.554	5005252.374	65.904	
1870	GPS3608	STRADA	1547833.961	5005251.527	65.894	
1871	GPS3607	STRADA	1547833.015	5005243.565	66.097	
1872	GPS3606	STRADA	1547833.719	5005239.587	66.394	
1873	GPS3605	STRADA	1547834.826	5005237.527	66.466	
1874	GPS3604	STRADA	1547832.790	5005232.934	66.493	
1875	GPS3603	TRALICCIO AT	1547855.633	5005225.232	65.668	
1876	GPS3602	STRADA	1547859.404	5005229.853	66.154	
1877	GPS3601	STRADA	1547860.508	5005234.268	66.218	
1878	GPS3600	CAVALFOSSO	1547863.342	5005236.850	65.781	
1879	GPS3599	CAVALFOSSO	1547863.052	5005234.904	66.003	
1880	GPS3598	CAVALFOSSO	1547859.297	5005235.315	65.947	
1881	GPS3597	CAVALFOSSO	1547859.921	5005237.311	65.812	
1882	GPS3596	SOPRAFOSSO	1547863.443	5005234.889	65.917	
1883	GPS3595	SOPRAFOSSO	1547863.978	5005237.049	65.804	
1884	GPS3594	CENTROFOSSO	1547863.862	5005235.745	64.687	
1885	GPS3593	CENTROFOSSO	1547901.002	5005231.966	64.576	
1886	GPS3592	SOPRAFOSSO	1547901.240	5005233.029	65.522	
1887	GPS3591	PALO	1547917.674	5005231.714	65.487	
1888	GPS3590	CAVALFOSSO	1547923.769	5005229.818	65.408	
1889	GPS3589	CAVALFOSSO	1547923.536	5005228.480	65.539	
1890	GPS3588	CAVALFOSSO	1547927.396	5005227.911	65.455	
1891	GPS3587	CAVALFOSSO	1547927.606	5005229.571	65.252	
1892	GPS3586	PALO	1547947.222	5005224.080	64.983	
1893	GPS3585	PALO	1547976.376	5005216.343	65.016	
1894	GPS3584	CAVALFOSSO	1547980.181	5005214.811	65.254	
1895	GPS3583	CAVALFOSSO	1547979.732	5005213.585	65.422	
1896	GPS3582	CAVALFOSSO	1547984.995	5005211.831	65.300	
1897	GPS3581	CAVALFOSSO	1547985.485	5005213.567	65.109	
1898	GPS3580	PALO	1548005.408	5005208.625	64.923	
1899	GPS3579	PALO	1548035.393	5005200.747	65.042	
1900	GPS3578	PALO	1548068.267	5005192.259	65.131	
1901	GPS3577	CENTROFOSSO	1548072.802	5005189.189	63.951	
1902	GPS3576	SOPRAFOSSO	1548073.127	5005188.306	65.118	
1903	GPS3575	SOPRAFOSSO	1548073.620	5005190.366	65.212	
1904	GPS3574	REC	1548076.617	5005192.984	65.444	
1905	GPS3573	PALO	1548075.870	5005191.459	65.409	
1906	GPS3572	SOPRAS CARPAT.	1548074.012	5005181.920	65.094	
1907	GPS3571	SOTTOS CARPAT.	1548073.797	5005180.713	64.711	
1908	GPS3570	SOTTOS CARPAT.	1548086.205	5005177.772	64.634	
1909	GPS3569	SOTTOS CARPAT.	1548093.522	5005176.926	64.652	
1910	GPS3568	QUOTA	1548111.108	5005171.993	64.439	
1911	GPS3567	QUOTA	1548109.337	5005160.517	64.419	
1912	GPS3566	QUOTA	1548107.156	5005143.213	64.463	
1913	GPS3565	QUOTA	1548138.154	5005136.384	64.362	
1914	GPS3564	STRADA	1548157.569	5005132.772	64.319	
1915	GPS3563	STRADA	1548165.593	5005132.135	64.316	
1916	GPS3562	REC	1548167.121	5005131.441	64.551	
1917	GPS3561	PALO	1548156.624	5005134.035	64.502	
1918	GPS3560	SOPRAFOSSO	1548155.938	5005132.417	64.409	
1919	GPS3559	CENTROFOSSO	1548154.629	5005132.988	63.824	
1920	GPS3558	SOPRAFOSSO	1548153.828	5005133.091	64.308	
1921	GPS3557	QUOTA	1548152.450	5005133.202	64.393	
1922	GPS3556	QUOTA	1548138.681	5005135.892	64.392	

Num.	Punto	Codice	COORDINATE			Descrizione
			E	N	Quota	
1923	GPS3555	QUOTA	1548141.478	5005156.380	64.337	
1924	GPS3554	QUOTA	1548142.321	5005166.242	64.357	
1925	GPS3553	QUOTA	1548152.030	5005163.961	64.360	
1926	GPS3552	PILONE	1548155.336	5005167.969	64.337	
1927	GPS3551	PILONE	1548156.815	5005166.077	64.495	
1928	GPS3550	PILONE	1548155.318	5005166.376	64.576	
1929	GPS3549	QUOTA	1548153.428	5005156.347	64.314	
1930	GPS3548	SOPRAFOSSO	1548157.170	5005156.315	64.304	
1931	GPS3547	CENTROFOSSO	1548158.309	5005156.086	63.712	
1932	GPS3546	SOPRAFOSSO	1548159.048	5005156.051	64.129	
1933	GPS3545	STRADA	1548161.500	5005157.429	64.147	
1934	GPS3544	PALO	1548160.570	5005158.146	64.439	
1935	GPS3543	ROT	1548160.870	5005178.758	63.943	
1936	GPS3542	ROT	1548162.028	5005179.500	63.969	
1937	GPS3541	ROT	1548161.747	5005177.594	64.020	
1938	GPS3540	STRADA	1548178.040	5005167.049	64.244	
1939	GPS3539	STRADA	1548173.010	5005166.100	64.234	
1940	GPS3538	STRADA	1548171.024	5005163.917	64.233	
1941	GPS3537	STRADA	1548169.964	5005160.620	64.185	
1942	GPS3536	REC	1548171.519	5005160.832	64.379	
1943	GPS3535	REC	1548172.107	5005162.773	64.395	
1944	GPS3534	REC	1548173.543	5005164.701	64.410	
1945	GPS3533	REC	1548175.058	5005165.399	64.419	
1946	GPS3532	REC	1548178.008	5005165.525	64.413	
1947	GPS3531	REC	1548192.429	5005163.729	64.464	
1948	GPS3530	STRADA	1548192.715	5005165.199	64.244	
1949	GPS3529	STRADA	1548193.266	5005173.153	64.232	
1950	GPS3528	PALO	1548184.752	5005175.356	64.461	
1951	GPS3527	STRADA	1548175.683	5005175.396	64.182	
1952	GPS3526	STRADA	1548171.978	5005176.950	64.135	
1953	GPS3525	STRADA	1548170.168	5005180.576	64.004	
1954	GPS3524	STRADA	1548169.816	5005191.003	63.776	
1955	GPS3523	PALO	1548172.541	5005194.847	64.186	
1956	GPS3522	REC	1548180.160	5005194.247	64.347	
1957	GPS3521	REC	1548170.799	5005196.002	63.796	
1958	GPS3520	REC	1548170.639	5005216.240	63.527	
1959	GPS3519	STRADA	1548163.658	5005216.265	63.377	
1960	GPS3518	REC	1548160.303	5005216.264	63.528	
1961	GPS3517	REC	1548160.045	5005197.410	63.629	
1962	GPS3516	STRADA	1548163.298	5005196.276	63.574	
1963	GPS3515	PALO	1548159.493	5005192.002	63.461	
1964	GPS3514	STRADA	1548162.216	5005191.522	63.580	
1965	GPS3513	STRADA	1548156.607	5005182.050	63.608	
1966	GPS3512	STRADA	1548159.693	5005186.011	63.638	
1967	GPS3511	REC	1548157.145	5005186.829	63.604	
1968	GPS3510	REC	1548154.960	5005183.392	63.692	
1969	GPS3509	REC	1548151.529	5005180.753	63.566	
1970	GPS3508	STRADA	1548152.579	5005178.783	63.657	
1971	GPS3507	STRADA	1548146.460	5005176.653	63.843	
1972	GPS3506	REC	1548137.809	5005179.599	63.423	
1973	GPS3505	STRADA	1548141.197	5005176.273	63.977	
1974	GPS3504	STRADA	1548161.860	5005167.089	64.173	
1975	GPS3503	STRADA	1548159.486	5005170.338	64.134	
1976	GPS3502	STRADA	1548154.706	5005171.338	64.121	
1977	GPS3501	STRADA	1548146.172	5005170.571	64.170	
1978	GPS3500	STRADA	1548137.401	5005170.828	64.200	
1979	GPS3499	STRADA	1548125.766	5005172.153	64.317	
1980	GPS3498	STRADA	1548126.149	5005177.899	64.246	
1981	GPS3497	REC	1548126.522	5005181.086	64.063	
1982	GPS3496	PALO	1548112.654	5005183.893	64.370	
1983	GPS3495	STRADA	1548112.017	5005179.968	64.495	
1984	GPS3494	STRADA	1548104.908	5005181.286	64.624	

Num.	Punto	Codice	COORDINATE			Descrizione
			E	N	Quota	
1985	GPS3493	STRADA	1548103.302	5005183.300	64.540	
1986	GPS3492	REC	1548101.586	5005212.770	64.142	
1987	GPS3491	REC	1548109.743	5005213.409	63.878	
1988	GPS3490	REC	1548103.998	5005185.876	64.451	
1989	GPS3489	STRADA	1548097.211	5005187.329	64.588	
1990	GPS3488	STRADA	1548095.761	5005182.855	64.905	
1991	GPS3487	STRADA	1548085.055	5005184.802	65.133	
1992	GPS3486	STRADA	1548082.427	5005180.070	65.046	
1993	GPS3485	STRADA	1548065.595	5005184.054	65.224	
1994	GPS3484	STRADA	1548066.339	5005188.581	65.248	
1995	GPS3483	STRADA	1548033.288	5005197.796	65.399	
1996	GPS3482	STRADA	1548031.494	5005193.754	65.352	
1997	GPS3481	STRADA	1548003.380	5005201.411	65.400	
1998	GPS3480	STRADA	1548003.365	5005201.415	65.400	
1999	GPS3479	STRADA	1548004.209	5005206.011	65.379	
2000	GPS3478	CAVALFOSSO	1548090.626	5005622.452	64.621	
2001	GPS3477	CAVALFOSSO	1548092.683	5005623.899	64.489	
2002	GPS3476	CAVALFOSSO	1548090.833	5005631.196	64.939	
2003	GPS3475	CAVALFOSSO	1548088.069	5005630.495	64.736	
2004	GPS3474	CENTROFOSSO	1548088.645	5005632.963	63.184	
2005	GPS3473	SOPRAFOSSO	1548087.098	5005632.388	64.540	
2006	GPS3472	STRADA	1548083.035	5005631.296	64.453	
2007	GPS3471	SOTTOS CARPAT.	1548081.322	5005630.883	64.058	
2008	GPS3470	QUOTA	1548072.913	5005630.164	64.083	
2009	GPS3469	QUOTA	1548067.810	5005650.132	64.100	
2010	GPS3468	QUOTA	1548078.087	5005652.148	64.292	
2011	GPS3467	STRADA	1548079.077	5005652.272	64.525	
2012	GPS3466	SOPRAFOSSO	1548082.462	5005653.224	64.740	
2013	GPS3465	CENTROFOSSO	1548083.851	5005653.356	63.359	
2014	GPS3464	CENTROFOSSO	1548078.824	5005677.008	63.391	
2015	GPS3463	SOPRAFOSSO	1548077.424	5005677.013	64.718	
2016	GPS3462	STRADA	1548074.159	5005676.336	64.662	
2017	GPS3461	SOTTOS CARPAT.	1548073.025	5005676.161	64.276	
2018	GPS3460	QUOTA	1548060.382	5005673.861	64.094	
2019	GPS3459	QUOTA	1548055.390	5005696.484	64.052	
2020	GPS3458	SOTTOS CARPAT.	1548068.295	5005699.837	64.319	
2021	GPS3457	STRADA	1548069.232	5005700.001	64.769	
2022	GPS3456	SOPRAFOSSO	1548072.413	5005700.635	64.797	
2023	GPS3455	CENTROFOSSO	1548073.520	5005700.906	63.497	
2024	GPS3454	CENTROFOSSO	1548067.811	5005729.334	63.469	
2025	GPS3453	SOPRAFOSSO	1548066.484	5005729.049	64.816	
2026	GPS3452	STRADA	1548063.298	5005728.202	64.879	
2027	GPS3451	SOTTOS CARPAT.	1548061.855	5005728.107	64.162	
2028	GPS3450	QUOTA	1548044.041	5005725.226	64.100	
2029	GPS3449	QUOTA	1548038.639	5005746.564	64.118	
2030	GPS3448	SOTTOS CARPAT.	1548057.175	5005749.805	64.290	
2031	GPS3447	STRADA	1548058.379	5005750.275	64.847	
2032	GPS3446	SOPRAFOSSO	1548061.611	5005751.287	64.921	
2033	GPS3445	CENTROFOSSO	1548063.131	5005751.426	63.434	
2034	GPS3444	CENTROFOSSO	1548057.326	5005777.534	63.535	
2035	GPS3443	SOPRAFOSSO	1548056.074	5005777.306	65.004	
2036	GPS3442	STRADA	1548052.850	5005776.765	64.868	
2037	GPS3441	SOTTOS CARPAT.	1548051.214	5005776.298	64.129	
2038	GPS3440	QUOTA	1548038.077	5005773.696	64.114	
2039	GPS3439	QUOTA	1548032.659	5005796.958	64.113	
2040	GPS3438	SOTTOS CARPAT.	1548046.224	5005800.731	64.262	
2041	GPS3437	STRADA	1548047.644	5005801.056	64.896	
2042	GPS3436	SOPRAFOSSO	1548050.830	5005801.951	64.972	
2043	GPS3435	CENTROFOSSO	1548052.309	5005802.117	63.537	
2044	GPS3434	CENTROFOSSO	1548047.393	5005825.021	63.556	
2045	GPS3433	SOPRAFOSSO	1548046.063	5005825.063	64.946	
2046	GPS3432	STRADA	1548045.510	5005824.978	64.997	

Num.	Punto	Codice	COORDINATE			Descrizione
			E	N	Quota	
2047	GPS3431	STRADA	1548042.796	5005824.587	64.885	
2048	GPS3430	QUOTA	1548025.593	5005820.479	64.170	
2049	GPS3429	SOTTOS CARPAT.	1548040.989	5005825.583	64.318	
2050	GPS3428	SOTTOS CARPAT.	1548036.081	5005846.801	64.366	
2051	GPS3427	STRADA	1548037.366	5005847.256	64.876	
2052	GPS3426	CENTROFOSSO	1548042.718	5005848.343	63.692	
2053	GPS3425	SOPRAFOSSO	1548041.313	5005848.141	64.953	
2054	GPS3424	QUOTA	1548022.455	5005872.598	64.904	
2055	GPS3423	QUOTA	1548024.002	5005859.263	64.958	
2056	GPS3422	STRADA	1548024.221	5005858.340	65.099	
2057	GPS3421	STRADA	1548024.331	5005854.561	65.091	
2058	GPS3420	SOTTOS CARPAT.	1548024.589	5005852.979	64.237	
2059	GPS3419	QUOTA	1548025.976	5005840.229	64.182	
2060	GPS3418	QUOTA	1548000.109	5005837.018	64.093	
2061	GPS3417	SOTTOS CARPAT.	1547998.259	5005850.464	64.254	
2062	GPS3416	STRADA	1547998.046	5005851.471	64.969	
2063	GPS3415	STRADA	1547997.416	5005855.541	65.102	
2064	GPS3414	SOTTOS CARPAT.	1547997.316	5005856.742	64.866	
2065	GPS3413	QUOTA	1547994.275	5005870.054	64.842	
2066	GPS3412	QUOTA	1547968.571	5005866.874	64.863	
2067	GPS3411	SOTTOS CARPAT.	1547969.754	5005853.982	64.785	
2068	GPS3410	STRADA	1547969.807	5005853.294	65.000	
2069	GPS3409	STRADA	1547970.881	5005848.156	64.969	
2070	GPS3408	SOTTOS CARPAT.	1547970.693	5005847.096	64.156	
2071	GPS3407	QUOTA	1547970.705	5005847.079	64.156	
2072	GPS3406	QUOTA	1547972.688	5005834.037	64.119	
2073	GPS3405	QUOTA	1547953.926	5005831.795	64.072	
2074	GPS3404	QUOTA	1547951.538	5005843.096	64.168	
2075	GPS3403	CENTROFOSSO	1547951.049	5005844.979	63.854	
2076	GPS3402	CAVALFOSSO	1547950.275	5005843.988	64.793	
2077	GPS3401	CAVALFOSSO	1547951.695	5005844.708	64.781	
2078	GPS3400	CENTROFOSSO	1547948.493	5005851.465	63.933	
2079	GPS3399	CAVALFOSSO	1547949.880	5005851.790	65.007	
2080	GPS3398	CAVALFOSSO	1547947.638	5005850.671	64.932	
2081	GPS3397	STRADA	1547948.036	5005850.022	64.938	
2082	GPS3396	STRADA	1547946.464	5005850.747	64.947	
2083	GPS3395	STRADA	1547944.915	5005852.462	64.957	
2084	GPS3394	STRADA	1547940.661	5005848.553	64.954	
2085	GPS3393	STRADA	1547941.822	5005850.854	65.082	
2086	GPS3392	STRADA	1547941.815	5005852.990	65.038	
2087	GPS3391	SOPRAFOSSO	1547937.019	5005861.998	64.856	
2088	GPS3390	SOPRAFOSSO	1547936.449	5005860.921	64.981	
2089	GPS3389	SOPRAFOSSO	1547937.386	5005861.354	64.957	
2090	GPS3388	QUOTA	1547910.737	5005883.085	64.850	
2091	GPS3387	QUOTA	1547921.672	5005887.248	64.789	
2092	GPS3386	SOPRAFOSSO	1547921.943	5005887.396	65.047	
2093	GPS3385	CENTROFOSSO	1547922.996	5005888.031	64.527	
2094	GPS3384	STRADA	1547923.722	5005888.438	64.782	
2095	GPS3383	STRADA	1547926.312	5005889.668	64.815	
2096	GPS3382	CENTROFOSSO	1547926.832	5005889.944	64.679	
2097	GPS3381	SOPRAFOSSO	1547927.652	5005890.506	64.982	
2098	GPS3380	QUOTA	1547928.385	5005890.787	64.933	
2099	GPS3379	QUOTA	1547938.328	5005895.508	64.947	
2100	GPS3378	QUOTA	1547949.786	5005875.393	64.874	
2101	GPS3377	QUOTA	1547940.103	5005869.852	64.883	
2102	GPS3376	SOPRAFOSSO	1547939.669	5005869.737	65.049	
2103	GPS3375	CENTROFOSSO	1547938.463	5005869.064	64.459	
2104	GPS3374	STERRATA	1547937.503	5005868.530	64.827	
2105	GPS3373	STERRATA	1547934.956	5005867.094	64.742	
2106	GPS3372	CENTROFOSSO	1547934.141	5005866.556	64.352	
2107	GPS3371	SOPRAFOSSO	1547933.107	5005866.065	64.894	
2108	GPS3370	QUOTA	1547932.699	5005865.910	64.660	

Num.	Punto	Codice	COORDINATE			Descrizione
			E	N	Quota	
2109	GPS3369	QUOTA	1547919.213	5005860.112	64.747	
2110	GPS3368	QUOTA	1547920.722	5005848.023	64.889	
2111	GPS3367	STRADA	1547920.889	5005846.846	64.970	
2112	GPS3366	STRADA	1547921.137	5005843.400	64.772	
2113	GPS3365	SOPRAFOSSO	1547921.264	5005842.878	64.729	
2114	GPS3364	SOTTOFOSSO	1547921.283	5005841.321	63.846	
2115	GPS3363	SOTTOFOSSO	1547921.159	5005840.262	63.976	
2116	GPS3362	SOPRAFOSSO	1547921.068	5005839.874	64.501	
2117	GPS3361	QUOTA	1547920.911	5005839.396	64.466	
2118	GPS3360	QUOTA	1547920.959	5005839.039	64.138	
2119	GPS3359	QUOTA	1547921.644	5005826.618	63.960	
2120	GPS3358	QUOTA	1547897.969	5005823.637	63.984	
2121	GPS3357	QUOTA	1547895.451	5005836.212	64.100	
2122	GPS3356	SOPRAFOSSO	1547895.461	5005836.905	64.421	
2123	GPS3355	SOTTOFOSSO	1547895.519	5005837.630	63.749	
2124	GPS3354	SOTTOFOSSO	1547895.312	5005838.471	63.618	
2125	GPS3353	SOPRAFOSSO	1547895.025	5005839.919	64.763	
2126	GPS3352	STRADA	1547894.770	5005841.120	64.846	
2127	GPS3351	STRADA	1547893.720	5005844.952	65.044	
2128	GPS3350	SOPRAFOSSO	1547893.485	5005845.638	64.897	
2129	GPS3349	SOPRAFOSSO	1547891.276	5005857.285	64.820	
2130	GPS3348	SOPRAFOSSO	1547847.242	5005815.527	63.929	
2131	GPS3347	SOPRAFOSSO	1547846.019	5005825.960	64.080	
2132	GPS3346	SOPRAFOSSO	1547845.456	5005830.535	64.496	
2133	GPS3345	SOTTOFOSSO	1547845.329	5005831.704	63.443	
2134	GPS3344	SOTTOFOSSO	1547845.334	5005832.533	63.474	
2135	GPS3343	SOPRAFOSSO	1547845.349	5005833.856	64.669	
2136	GPS3342	STRADA	1547845.027	5005834.789	64.798	
2137	GPS3341	STRADA	1547844.293	5005838.871	65.081	
2138	GPS3340	QUOTA	1547844.059	5005839.654	64.864	
2139	GPS3339	QUOTA	1547842.752	5005850.922	64.955	
2140	GPS3338	QUOTA	1547867.168	5005854.166	64.876	
2141	GPS3337	QUOTA	1547869.443	5005842.654	64.888	
2142	GPS3336	STRADA	1547869.658	5005841.802	65.105	
2143	GPS3335	STRADA	1547870.233	5005838.113	64.908	
2144	GPS3334	SOPRAFOSSO	1547870.472	5005837.026	64.849	
2145	GPS3333	SOTTOFOSSO	1547870.991	5005835.515	63.392	
2146	GPS3332	SOTTOFOSSO	1547871.136	5005834.725	63.406	
2147	GPS3331	QUOTA	1547870.998	5005826.627	63.968	
2148	GPS3330	SOPRAFOSSO	1547871.324	5005833.567	64.511	
2149	GPS3329	SOPRAFOSSO	1547881.398	5005828.027	64.119	
2150	GPS3328	CENTROFOSSO	1547883.174	5005828.562	63.029	
2151	GPS3327	SOPRAFOSSO	1547884.858	5005829.268	64.083	
2152	GPS3326	QUOTA	1547899.248	5005821.144	63.908	
2153	GPS3325	QUOTA	1547888.794	5005819.379	63.997	
2154	GPS3324	SOPRAFOSSO	1547887.137	5005818.895	64.101	
2155	GPS3323	SOTTOFOSSO	1547885.559	5005818.415	63.058	
2156	GPS3322	SOTTOFOSSO	1547884.738	5005818.331	63.018	
2157	GPS3321	SOPRAFOSSO	1547883.659	5005817.954	64.181	
2158	GPS3320	QUOTA	1547878.537	5005816.586	63.976	
2159	GPS3319	QUOTA	1547870.506	5005812.874	63.884	
2160	GPS3318	QUOTA	1547877.511	5005783.036	63.677	
2161	GPS3317	QUOTA	1547887.288	5005785.551	63.774	
2162	GPS3316	SOPRAFOSSO	1547892.436	5005787.529	63.819	
2163	GPS3315	SOTTOFOSSO	1547893.543	5005787.897	62.619	
2164	GPS3314	SOTTOFOSSO	1547894.213	5005787.955	62.646	
2165	GPS3313	SOPRAFOSSO	1547895.890	5005788.608	64.038	
2166	GPS3312	QUOTA	1547896.763	5005788.954	63.938	
2167	GPS3311	QUOTA	1547906.970	5005790.281	63.839	
2168	GPS3310	QUOTA	1547913.851	5005769.476	63.849	
2169	GPS3309	SOPRAFOSSO	1547902.359	5005765.636	64.141	
2170	GPS3308	CENTROFOSSO	1547899.838	5005764.781	62.507	

Num.	Punto	Codice	COORDINATE			Descrizione
			E	N	Quota	
2171	GPS3307	SOPRAFOSSO	1547898.177	5005764.505	63.815	
2172	GPS3306	QUOTA	1547893.550	5005762.510	63.579	
2173	GPS3305	QUOTA	1547885.294	5005759.186	63.512	
2174	GPS3304	QUOTA	1547893.192	5005734.171	63.251	
2175	GPS3303	QUOTA	1547901.858	5005739.400	63.313	
2176	GPS3302	SOPRAFOSSO	1547900.760	5005755.239	63.656	
2177	GPS3301	SOPRAFOSSO	1547901.767	5005751.347	63.613	
2178	GPS3300	SOPRAFOSSO	1547903.806	5005746.823	63.673	
2179	GPS3299	CENTROFOSSO	1547905.790	5005747.181	62.429	
2180	GPS3298	SOPRAFOSSO	1547906.771	5005747.611	63.282	
2181	GPS3297	SOPRAFOSSO	1547908.657	5005748.274	64.212	
2182	GPS3296	QUOTA	1547909.588	5005748.797	63.957	
2183	GPS3295	QUOTA	1547922.457	5005753.516	63.807	
2184	GPS3294	QUOTA	1547932.385	5005730.572	63.865	
2185	GPS3293	QUOTA	1547921.669	5005724.569	64.048	
2186	GPS3292	SOPRAFOSSO	1547920.744	5005724.208	64.027	
2187	GPS3291	CENTROFOSSO	1547918.430	5005723.346	62.246	
2188	GPS3290	SOPRAFOSSO	1547916.739	5005722.423	63.381	
2189	GPS3289	QUOTA	1547912.487	5005719.651	63.143	
2190	GPS3288	QUOTA	1547904.959	5005715.715	62.972	
2191	GPS3287	QUOTA	1547917.226	5005691.048	62.783	
2192	GPS3286	QUOTA	1547923.734	5005693.653	62.839	
2193	GPS3285	QUOTA	1547928.874	5005696.445	63.200	
2194	GPS3284	SOPRAFOSSO	1547929.259	5005696.583	63.154	
2195	GPS3283	CENTROFOSSO	1547931.281	5005696.893	62.080	
2196	GPS3282	SOPRAFOSSO	1547932.070	5005697.143	62.933	
2197	GPS3281	SOPRAFOSSO	1547933.692	5005697.836	64.102	
2198	GPS3280	QUOTA	1547935.187	5005698.518	63.970	
2199	GPS3279	QUOTA	1547946.008	5005703.947	63.871	
2200	GPS3278	QUOTA	1547959.969	5005677.690	63.854	
2201	GPS3277	QUOTA	1547949.118	5005671.371	63.983	
2202	GPS3276	QUOTA	1547947.995	5005670.709	64.192	
2203	GPS3275	CENTROFOSSO	1547945.000	5005669.375	62.011	
2204	GPS3274	SOPRAFOSSO	1547946.263	5005669.615	63.396	
2205	GPS3273	SOPRAFOSSO	1547949.360	5005666.132	63.861	
2206	GPS3272	SOPRAFOSSO	1547949.819	5005662.872	63.288	
2207	GPS3271	SOPRAFOSSO	1547949.355	5005660.685	62.812	
2208	GPS3270	SOPRAFOSSO	1547948.063	5005659.758	62.710	
2209	GPS3269	CAVALFOSSO	1547946.293	5005660.721	62.806	
2210	GPS3268	CAVALFOSSO	1547946.997	5005659.540	62.782	
2211	GPS3267	CAVALFOSSO	1547943.277	5005656.532	62.596	
2212	GPS3266	CAVALFOSSO	1547942.627	5005658.116	62.785	
2213	GPS3265	CENTROFOSSO	1547945.765	5005666.196	62.080	
2214	GPS3264	SOPRAFOSSO	1547944.149	5005665.466	63.017	
2215	GPS3263	QUOTA	1547935.999	5005662.466	62.652	
2216	GPS3262	SOPRAFOSSO	1547938.654	5005657.266	62.845	
2217	GPS3261	CENTROFOSSO	1547939.668	5005655.285	61.490	
2218	GPS3260	SOPRAFOSSO	1547940.111	5005654.272	62.726	
2219	GPS3259	QUOTA	1547942.907	5005647.836	62.402	
2220	GPS3258	QUOTA	1547911.650	5005631.979	62.334	
2221	GPS3257	SOPRAFOSSO	1547908.106	5005639.146	62.651	
2222	GPS3256	CENTROFOSSO	1547907.432	5005640.611	61.695	
2223	GPS3255	SOPRAFOSSO	1547906.988	5005641.948	62.709	
2224	GPS3254	QUOTA	1547902.426	5005648.695	62.564	
2225	GPS3253	QUOTA	1547876.805	5005635.941	62.576	
2226	GPS3252	SOPRAFOSSO	1547879.864	5005629.019	62.725	
2227	GPS3251	CENTROFOSSO	1547880.322	5005627.189	61.700	
2228	GPS3250	SOPRAFOSSO	1547880.652	5005625.940	62.636	
2229	GPS3249	QUOTA	1547882.419	5005619.414	62.356	
2230	GPS3248	QUOTA	1547856.687	5005607.359	62.397	
2231	GPS3247	SOPRAFOSSO	1547853.569	5005612.794	62.733	
2232	GPS3246	CENTROFOSSO	1547852.921	5005614.362	61.613	

Num.	Punto	Codice	COORDINATE			Descrizione
			E	N	Quota	
2233	GPS3245	SOPRAFOSSO	1547852.699	5005615.940	62.748	
2234	GPS3244	QUOTA	1547847.418	5005624.728	62.607	
2235	GPS3243	QUOTA	1547822.232	5005613.551	62.583	
2236	GPS3242	SOPRAFOSSO	1547826.670	5005603.443	62.697	
2237	GPS3241	CENTROFOSSO	1547827.211	5005601.650	61.605	
2238	GPS3240	SOPRAFOSSO	1547827.715	5005600.401	62.680	
2239	GPS3239	QUOTA	1547844.272	5005585.882	62.346	
2240	GPS3238	QUOTA	1547833.886	5005577.925	62.561	
2241	GPS3237	BAFIUME	1547830.599	5005575.596	62.137	
2242	GPS3236	ACQUA	1547830.269	5005575.093	60.635	
2243	GPS3235	ACQUA	1547849.281	5005556.592	60.754	
2244	GPS3234	BAFIUME	1547849.630	5005556.735	62.473	
2245	GPS3233	QUOTA	1547851.678	5005558.297	62.412	
2246	GPS3232	QUOTA	1547864.576	5005566.444	62.268	
2247	GPS3231	QUOTA	1547882.161	5005574.011	62.311	
2248	GPS3230	QUOTA	1547900.619	5005582.917	62.281	
2249	GPS3229	QUOTA	1547913.534	5005558.409	62.238	
2250	GPS3228	QUOTA	1547898.928	5005545.250	62.228	
2251	GPS3227	QUOTA	1547886.440	5005528.638	62.383	
2252	GPS3226	QUOTA	1547888.542	5005530.550	62.206	
2253	GPS3225	QUOTA	1547900.743	5005513.316	62.238	
2254	GPS3224	QUOTA	1547902.159	5005513.868	62.222	
2255	GPS3223	QUOTA	1547909.178	5005517.945	62.127	
2256	GPS3222	QUOTA	1547929.262	5005528.366	62.151	
2257	GPS3221	QUOTA	1547934.382	5005534.351	62.159	
2258	GPS3220	QUOTA	1547940.850	5005546.617	62.200	
2259	GPS3219	QUOTA	1547957.575	5005564.093	62.241	
2260	GPS3218	QUOTA	1547969.985	5005572.872	62.225	
2261	GPS3217	QUOTA	1547978.124	5005578.251	62.130	
2262	GPS3216	SOTTOS CARPAT.	1547978.761	5005595.428	62.401	
2263	GPS3215	QUOTA	1547970.331	5005591.894	62.264	
2264	GPS3214	SOTTOS CARPAT.	1547972.021	5005611.648	62.344	
2265	GPS3213	QUOTA	1547962.652	5005608.564	62.316	
2266	GPS3212	SOTTOS CARPAT.	1547963.957	5005630.134	62.530	
2267	GPS3211	QUOTA	1547961.324	5005628.364	62.399	
2268	GPS3210	QUOTA	1547952.909	5005624.347	62.364	
2269	GPS3209	QUOTA	1547943.452	5005643.952	62.382	
2270	GPS3208	SOTTOS CARPAT.	1547954.613	5005650.023	62.383	
2271	GPS3207	QUOTA	1547941.492	5005652.749	62.645	
2272	GPS3206	SOTTOS CARPAT.	1547950.897	5005658.605	62.887	
2273	GPS3205	QUOTA	1547964.136	5005665.982	63.864	
2274	GPS3204	QUOTA	1547956.082	5005661.728	63.918	
2275	GPS3203	SOPRAS CARPAT.	1547953.862	5005660.475	63.970	
2276	GPS3202	SOPRAS CARPAT.	1547958.474	5005651.373	63.978	
2277	GPS3201	QUOTA	1547960.055	5005652.175	63.986	
2278	GPS3200	QUOTA	1547968.623	5005656.797	63.847	
2279	GPS3199	QUOTA	1547979.843	5005637.810	63.862	
2280	GPS3198	QUOTA	1547971.133	5005633.204	63.911	
2281	GPS3197	SOPRAS CARPAT.	1547968.115	5005631.652	64.032	
2282	GPS3196	QUOTA	1547988.445	5005622.751	63.829	
2283	GPS3195	QUOTA	1547980.252	5005618.421	63.869	
2284	GPS3194	QUOTA	1547989.779	5005601.013	63.688	
2285	GPS3193	QUOTA	1548003.376	5005600.960	63.817	
2286	GPS3192	QUOTA	1547997.144	5005592.306	63.833	
2287	GPS3191	QUOTA	1547997.368	5005586.192	63.886	
2288	GPS3190	SOPRAS CARPAT.	1547997.391	5005584.414	64.159	
2289	GPS3189	STRADA	1547997.091	5005581.953	62.612	
2290	GPS3188	STRADA	1547997.350	5005578.604	62.350	
2291	GPS3187	CENTROFOSSO	1547997.016	5005576.534	61.423	
2292	GPS3186	SOPRAFOSSO	1547997.211	5005575.237	62.207	
2293	GPS3185	SOPRAFOSSO	1548010.075	5005575.947	62.258	
2294	GPS3184	CENTROFOSSO	1548009.954	5005577.223	61.445	

Num.	Punto	Codice	COORDINATE			Descrizione
			E	N	Quota	
2295	GPS3183	STRADA	1548010.197	5005579.171	62.400	
2296	GPS3182	STRADA	1548010.439	5005581.737	62.575	
2297	GPS3181	SOPRAFOSSO	1548010.341	5005584.120	64.176	
2298	GPS3180	QUOTA	1548010.348	5005585.491	63.806	
2299	GPS3179	QUOTA	1548009.947	5005592.470	63.853	
2300	GPS3178	CENTROFOSSO	1548065.378	5005577.380	61.719	
2301	GPS3177	SOPRAFOSSO	1548065.528	5005576.422	62.245	
2302	GPS3176	SOPRAFOSSO	1548042.135	5005576.418	62.174	
2303	GPS3175	CENTROFOSSO	1548042.148	5005577.478	61.480	
2304	GPS3174	STRADA	1548042.158	5005579.633	62.585	
2305	GPS3173	STRADA	1548041.838	5005582.086	62.849	
2306	GPS3172	SOPRAS CARPAT.	1548041.971	5005584.239	64.111	
2307	GPS3171	QUOTA	1548041.900	5005585.189	63.885	
2308	GPS3170	QUOTA	1548042.498	5005595.621	63.882	
2309	GPS3169	QUOTA	1548065.010	5005596.307	63.876	
2310	GPS3168	QUOTA	1548066.005	5005585.439	63.929	
2311	GPS3167	SOPRAS CARPAT.	1548066.076	5005584.317	64.130	
2312	GPS3166	STERRATA	1548066.185	5005582.445	62.964	
2313	GPS3165	STERRATA	1548066.195	5005579.583	62.657	
2314	GPS3164	STERRATA	1548100.472	5005584.738	63.032	
2315	GPS3163	STERRATA	1548099.183	5005588.902	63.135	
2316	GPS3162	STERRATA	1548093.728	5005596.544	63.457	
2317	GPS3161	STERRATA	1548094.963	5005590.362	63.274	
2318	GPS3160	STERRATA	1548095.133	5005586.533	63.135	
2319	GPS3159	STERRATA	1548093.493	5005584.189	62.978	
2320	GPS3158	STERRATA	1548094.037	5005580.341	62.835	
2321	GPS3157	SOPRAFOSSO	1548087.416	5005577.269	62.329	
2322	GPS3156	CENTROFOSSO	1548087.491	5005578.191	61.982	
2323	GPS3155	STERRATA	1548087.571	5005580.044	62.809	
2324	GPS3154	STERRATA	1548087.744	5005582.805	62.999	
2325	GPS3153	QUOTA	1548089.141	5005586.108	64.056	
2326	GPS3152	QUOTA	1548090.529	5005588.153	64.009	
2327	GPS3151	QUOTA	1548090.359	5005592.731	64.033	
2328	GPS3150	SOPRAS CARPAT.	1548093.067	5005589.703	64.154	
2329	GPS3149	SOPRAS CARPAT.	1548092.502	5005586.199	64.159	
2330	GPS3148	SOPRAS CARPAT.	1548090.490	5005585.094	64.100	
2331	GPS3147	SOPRAS CARPAT.	1548078.994	5005584.367	64.184	
2332	GPS3146	QUOTA	1548078.834	5005585.503	63.895	
2333	GPS3145	QUOTA	1548077.740	5005598.124	63.915	
2334	GPS3144	QUOTA	1548073.926	5005613.892	63.962	
2335	GPS3143	QUOTA	1548083.810	5005615.502	64.194	
2336	GPS3142	QUOTA	1548084.083	5005615.509	64.330	
2337	GPS3141	QUOTA	1548085.921	5005615.652	64.296	
2338	GPS3140	STERRATA	1548087.254	5005615.828	64.073	
2339	GPS3139	STERRATA	1548090.595	5005605.051	63.533	
2340	GPS3138	SOPRAS CARPAT.	1548089.572	5005604.570	64.170	
2341	GPS3137	SOPRAS CARPAT.	1548092.068	5005595.765	64.180	
2342	GPS3136	STERRATA	1548093.734	5005596.235	63.418	
2343	GPS3135	CENTROFOSSO	1548098.341	5005597.417	62.366	
2344	GPS3134	SOPRAFOSSO	1548096.758	5005596.860	63.222	
2345	GPS3133	SOPRAFOSSO	1548092.094	5005610.925	63.743	
2346	GPS3132	CENTROFOSSO	1548093.566	5005611.108	62.529	
2347	GPS3131	CENTROFOSSO	1548093.029	5005618.299	62.761	
2348	GPS3130	SOPRAFOSSO	1548091.078	5005618.185	64.297	
2349	GPS3129	SOPRAFOSSO	1548090.756	5005622.302	64.603	
2350	GPS3128	SOPRAFOSSO	1548092.415	5005623.090	64.522	
2351	GPS3127	SOPRAFOSSO	1548100.703	5005599.464	63.768	
2352	GPS3126	REC	1548101.840	5005599.560	64.035	
2353	GPS3125	REC	1548097.567	5005611.881	64.092	
2354	GPS3124	SOPRAFOSSO	1548096.558	5005611.684	63.953	
2355	GPS3123	SOPRAFOSSO	1548095.475	5005621.274	64.031	
2356	GPS3122	REC	1548098.124	5005622.025	64.077	

Num.	Punto	Codice	COORDINATE			Descrizione
			E	N	Quota	
2357	GPS3121	REC	1548102.258	5005623.457	63.908	
2358	GPS3120	SOPRAFOSSO	1548102.660	5005624.503	63.586	
2359	GPS3119	SOPRAFOSSO	1548114.088	5005627.970	63.561	
2360	GPS3118	REC	1548114.409	5005627.401	63.820	
2361	GPS3117	REC	1548117.491	5005628.177	64.400	
2362	GPS3116	QUOTA	1548111.213	5005645.348	64.411	
2363	GPS3115	QUOTA	1548112.909	5005635.853	64.585	
2364	GPS3114	STRADA	1548113.272	5005634.607	64.207	
2365	GPS3113	STRADA	1548113.603	5005631.406	64.190	
2366	GPS3112	CENTROFOSSO	1548113.786	5005629.595	62.597	
2367	GPS3111	SOPRAFOSSO	1548113.633	5005631.029	64.097	
2368	GPS3110	SOPRAFOSSO	1548101.814	5005627.626	63.994	
2369	GPS3109	CENTROFOSSO	1548102.023	5005626.144	62.740	
2370	GPS3108	STERRATA	1548102.480	5005628.158	64.193	
2371	GPS3107	STERRATA	1548101.578	5005631.271	64.296	
2372	GPS3106	QUOTA	1548101.333	5005632.246	64.537	
2373	GPS3105	QUOTA	1548100.077	5005636.285	64.396	
2374	GPS3104	QUOTA	1548091.731	5005633.899	64.648	
2375	GPS3103	SOPRAFOSSO	1548090.597	5005633.351	64.617	
2376	GPS3102	SOTTOFOSSO	1548089.452	5005633.126	63.347	
2377	GPS3101	SOTTOFOSSO	1548084.580	5005654.745	63.301	
2378	GPS3100	SOPRAFOSSO	1548085.657	5005654.796	64.732	
2379	GPS3099	QUOTA	1548086.645	5005655.117	64.629	
2380	GPS3098	QUOTA	1548094.469	5005657.675	64.549	
2381	GPS3097	CS	1548090.123	5005679.979	64.484	
2382	GPS3096	CS	1548081.405	5005678.899	64.677	
2383	GPS3095	SOPRAFOSSO	1548080.577	5005678.653	64.711	
2384	GPS3094	SOTTOFOSSO	1548079.421	5005678.726	63.392	
2385	GPS3093	SOTTOFOSSO	1548074.246	5005702.606	63.518	
2386	GPS3092	SOPRAFOSSO	1548075.359	5005702.705	64.754	
2387	GPS3091	QUOTA	1548076.213	5005702.886	64.642	
2388	GPS3090	QUOTA	1548084.988	5005705.508	64.494	
2389	GPS3089	QUOTA	1548080.107	5005731.139	64.616	
2390	GPS3088	QUOTA	1548070.745	5005729.751	64.743	
2391	GPS3087	SOPRAFOSSO	1548069.841	5005729.510	64.880	
2392	GPS3086	SOTTOFOSSO	1548068.765	5005729.346	63.507	
2393	GPS3085	SOTTOFOSSO	1548063.535	5005753.815	63.527	
2394	GPS3084	SOPRAFOSSO	1548064.788	5005753.826	65.083	
2395	GPS3083	QUOTA	1548065.386	5005753.978	64.915	
2396	GPS3082	QUOTA	1548074.508	5005756.174	64.763	
2397	GPS3081	QUOTA	1548069.326	5005780.285	64.786	
2398	GPS3080	QUOTA	1548060.065	5005778.803	64.931	
2399	GPS3079	CENTROFOSSO	1548060.062	5005778.800	64.933	
2400	GPS3078	SOPRAFOSSO	1548059.501	5005778.591	65.094	
2401	GPS3077	SOTTOFOSSO	1548058.295	5005778.351	63.623	
2402	GPS3076	SOTTOFOSSO	1548053.066	5005802.050	63.679	
2403	GPS3075	SOPRAFOSSO	1548054.222	5005802.158	65.015	
2404	GPS3074	QUOTA	1548054.916	5005802.411	64.961	
2405	GPS3073	QUOTA	1548061.472	5005803.457	64.836	
2406	GPS3072	QUOTA	1548056.686	5005828.658	64.896	
2407	GPS3071	QUOTA	1548049.646	5005827.439	64.970	
2408	GPS3070	SOPRAFOSSO	1548049.103	5005827.208	65.026	
2409	GPS3069	SOTTOFOSSO	1548047.860	5005827.002	63.639	
2410	GPS3068	SOTTOFOSSO	1548043.662	5005849.329	63.816	
2411	GPS3067	SOPRAFOSSO	1548044.642	5005849.361	65.045	
2412	GPS3066	CAVALFOSSO	1548040.621	5005854.561	65.236	
2413	GPS3065	CAVALFOSSO	1548042.934	5005854.913	65.250	
2414	GPS3064	QUOTA	1548053.848	5005869.777	65.012	
2415	GPS3063	QUOTA	1548054.502	5005862.558	65.017	
2416	GPS3062	STRADA	1548054.658	5005861.442	65.163	
2417	GPS3061	STRADA	1548055.320	5005857.425	65.170	
2418	GPS3060	QUOTA	1548055.459	5005856.895	64.877	

Num.	Punto	Codice	COORDINATE			Descrizione
			E	N	Quota	
2419	GPS3059	QUOTA	1548055.998	5005849.432	64.862	
2420	GPS3058	QUOTA	1548051.315	5005836.256	64.879	
2421	GPS3057	QUOTA	1548079.697	5005840.502	64.781	
2422	GPS3056	QUOTA	1548103.957	5005844.207	64.758	
2423	GPS3055	QUOTA	1548129.627	5005848.928	64.717	
2424	GPS3054	QUOTA	1548137.537	5005875.391	64.943	
2425	GPS3053	STRADA	1548191.018	5005874.724	65.186	
2426	GPS3052	STRADA	1548200.849	5005875.668	65.898	
2427	GPS3051	STRADA	1548203.115	5005877.161	66.117	
2428	GPS3050	STRADA	1548203.654	5005879.487	66.242	
2429	GPS3049	STRADA	1548208.790	5005872.752	66.189	
2430	GPS3048	REC	1548209.408	5005861.570	65.985	
2431	GPS3047	REC	1548202.432	5005870.564	65.990	
2432	GPS3046	REC	1548192.315	5005869.456	65.214	
2433	GPS3045	REC	1548187.494	5005871.536	65.161	
2434	GPS3044	STRADA	1548185.710	5005871.976	65.080	
2435	GPS3043	STRADA	1548184.838	5005875.308	65.078	
2436	GPS3042	QUOTA	1548183.293	5005882.667	64.933	
2437	GPS3041	QUOTA	1548156.393	5005878.602	64.900	
2438	GPS3040	QUOTA	1548156.980	5005873.104	64.910	
2439	GPS3039	STRADA	1548157.095	5005872.382	65.029	
2440	GPS3038	STRADA	1548157.437	5005868.894	65.070	
2441	GPS3037	REC	1548157.615	5005867.901	65.073	
2442	GPS3036	REC	1548142.571	5005865.878	65.379	
2443	GPS3035	REC	1548161.035	5005842.359	64.833	
2444	GPS3034	CENTROFOSSO	1548159.224	5005841.963	64.153	
2445	GPS3033	SOPRAFOSSO	1548159.790	5005842.316	64.547	
2446	GPS3032	SOPRAFOSSO	1548158.269	5005841.709	64.772	
2447	GPS3031	SOPRAFOSSO	1548148.800	5005853.861	64.733	
2448	GPS3030	SOPRAFOSSO	1548150.217	5005854.577	64.676	
2449	GPS3029	CENTROFOSSO	1548149.584	5005854.132	64.174	
2450	GPS3028	CENTROFOSSO	1548141.885	5005864.360	64.443	
2451	GPS3027	SOPRAFOSSO	1548142.056	5005865.047	64.781	
2452	GPS3026	SOPRAFOSSO	1548141.010	5005864.424	64.794	
2453	GPS3025	QUOTA	1548138.205	5005858.220	64.632	
2454	GPS3024	QUOTA	1548135.074	5005865.257	64.807	
2455	GPS3023	STRADA	1548134.637	5005866.307	65.150	
2456	GPS3022	STRADA	1548133.241	5005870.018	64.983	
2457	GPS3021	QUOTA	1548132.860	5005870.876	64.863	
2458	GPS3020	QUOTA	1548130.058	5005878.310	64.942	
2459	GPS3019	QUOTA	1548105.538	5005876.686	64.921	
2460	GPS3018	QUOTA	1548106.410	5005867.978	64.943	
2461	GPS3017	STRADA	1548106.435	5005867.259	65.020	
2462	GPS3016	STRADA	1548106.720	5005863.085	65.107	
2463	GPS3015	QUOTA	1548106.686	5005862.570	64.886	
2464	GPS3014	QUOTA	1548106.913	5005857.299	64.742	
2465	GPS3013	QUOTA	1548084.754	5005855.015	64.773	
2466	GPS3012	QUOTA	1548083.874	5005860.187	64.915	
2467	GPS3011	STRADA	1548083.833	5005860.972	65.153	
2468	GPS3010	STRADA	1548083.060	5005864.719	65.049	
2469	GPS3009	QUOTA	1548082.967	5005865.295	64.981	
2470	GPS3008	QUOTA	1548082.532	5005868.070	64.985	
2471	GPS3007	QUOTA	1548057.014	5005864.396	64.983	
2472	900		1548200.726	5005898.773	66.516	
2473	800		1548145.481	5005971.987	68.336	
2474	700		1548048.493	5005863.091	65.123	
2475	600		1547975.238	5006165.174	66.212	
2476	500		1547834.911	5006663.878	65.820	
2477	400		1547889.849	5006665.613	66.899	
2478	300		1548032.717	5006373.454	66.187	
2479	200		1548045.410	5006293.860	66.868	
2480	100		1548081.029	5006257.465	66.568	

Num.	Punto	Codice	COORDINATE			Descrizione
			E	N	Quota	
2481	GPS 3006	STRADA	1548218.777	5004654.725	67.142	
2482	GPS 3005	SOTTOS CARPAT.	1548210.127	5004665.568	65.686	
2483	GPS 3004	SOTTOS CARPAT.	1548213.764	5004662.828	65.620	
2484	GPS 3003	SOTTOS CARPAT.	1548217.175	5004662.905	65.542	
2485	GPS 3002	SOTTOS CARPAT.	1548222.988	5004665.200	65.660	
2486	GPS 3001	STRADA	1548224.785	5004663.223	67.149	
2487	GPS 3000	STRADA	1548227.758	5004659.645	67.176	
2488	GPS 2999	STRADA	1548246.294	5004668.361	66.882	
2489	GPS 2998	STRADA	1548244.976	5004672.624	66.944	
2490	GPS 2997	SOTTOS CARPAT.	1548244.005	5004674.892	65.644	
2491	GPS 2996	SOTTOS CARPAT.	1548260.782	5004681.351	65.592	
2492	GPS 2995	STRADA	1548262.346	5004679.207	66.660	
2493	GPS 2994	STRADA	1548264.463	5004675.045	66.720	
2494	GPS 2993	STRADA	1548281.276	5004680.429	66.441	
2495	GPS 2992	STRADA	1548279.553	5004684.517	66.549	
2496	GPS 2991	SOTTOS CARPAT.	1548278.845	5004687.430	65.693	
2497	GPS 2990	QUOTA	1548275.006	5004704.795	65.750	
2498	GPS 2989	QUOTA	1548269.018	5004702.356	65.623	
2499	GPS 2988	QUOTA	1548255.706	5004697.085	65.577	
2500	GPS 2987	QUOTA	1548244.607	5004692.755	65.555	
2501	GPS 2986	QUOTA	1548236.072	5004689.500	65.528	
2502	GPS 2985	QUOTA	1548225.559	5004685.383	65.545	
2503	GPS 2984	QUOTA	1548213.009	5004680.954	65.496	
2504	GPS 2983	QUOTA	1548202.179	5004674.739	65.705	
2505	GPS 2982	STRADA	1548197.089	5004670.849	67.273	
2506	GPS 2981	SOPRAFOSSO	1548196.515	5004670.193	66.836	
2507	GPS 2980	SOTTOFOSSO	1548195.781	5004669.515	65.664	
2508	GPS 2979	SOTTOFOSSO	1548194.762	5004669.093	65.684	
2509	GPS 2978	SOPRAFOSSO	1548194.402	5004668.812	66.254	
2510	GPS 2977	QUOTA	1548193.439	5004668.239	66.235	
2511	GPS 2976	QUOTA	1548174.711	5004655.745	66.168	
2512	GPS 2975	CENTROFOSSO	1548195.412	5004633.943	65.528	
2513	GPS 2974	SOPRAFOSSO	1548194.610	5004634.022	66.183	
2514	GPS 2973	SOPRAFOSSO	1548192.004	5004635.222	66.172	
2515	GPS 2972	CENTROFOSSO	1548191.301	5004635.594	65.684	
2516	GPS 2971	QUOTA	1548190.626	5004635.669	66.368	
2517	GPS 2970	QUOTA	1548190.125	5004635.808	66.377	
2518	GPS 2969	QUOTA	1548189.546	5004635.896	66.149	
2519	GPS 2968	QUOTA	1548184.222	5004637.258	66.141	
2520	GPS 2967	CAVALFOSSO	1548200.145	5004660.974	66.602	
2521	GPS 2966	CAVALFOSSO	1548202.637	5004661.449	66.959	
2522	GPS 2965	CAVALFOSSO	1548200.620	5004655.157	66.510	
2523	GPS 2964	CAVALFOSSO	1548202.969	5004654.969	66.839	
2524	GPS 2963	STRADA	1548220.504	5004661.026	67.167	
2525	GPS 2962	STRADA	1548216.776	5004659.501	67.114	
2526	GPS 2961	STRADA	1548211.142	5004660.656	67.119	
2527	GPS 2960	STRADA	1548206.646	5004664.487	67.185	
2528	GPS 2959	STRADA	1548199.876	5004672.854	67.250	
2529	GPS 2958	STRADA	1548197.060	5004670.819	67.244	
2530	GPS 2957	STRADA	1548200.818	5004666.306	67.108	
2531	GPS 2956	STRADA	1548203.622	5004661.210	67.024	
2532	GPS 2955	STRADA	1548204.902	5004655.590	67.018	
2533	GPS 2954	STRADA	1548204.097	5004649.927	67.180	
2534	GPS 2953	STRADA	1548200.367	5004641.600	67.279	
2535	GPS 2952	STRADA	1548197.528	5004632.724	67.226	
2536	GPS 2951	STRADA	1548194.429	5004619.226	67.143	
2537	GPS 2950	STRADA	1548198.934	5004618.300	67.190	
2538	GPS 2949	STRADA	1548201.153	5004627.444	67.195	
2539	GPS 2948	STRADA	1548203.252	5004634.628	67.113	
2540	GPS 2947	STRADA	1548205.483	5004639.980	67.120	
2541	GPS 2946	STRADA	1548208.855	5004646.002	67.111	
2542	GPS 2945	STRADA	1548214.805	5004651.827	67.110	

Num.	Punto	Codice	COORDINATE			Descrizione
			E	N	Quota	
2543	GPS2944	QUOTA	1548214.448	5004633.346	65.942	
2544	GPS2943	QUOTA	1548210.243	5004622.148	65.940	
2545	GPS2942	SOPRAFOSSO	1548204.444	5004623.739	65.846	
2546	GPS2941	CENTROFOSSO	1548205.151	5004630.812	65.015	
2547	GPS2940	SOPRAFOSSO	1548206.107	5004630.515	66.009	
2548	GPS2939	SOPRAFOSSO	1548208.507	5004637.663	66.068	
2549	GPS2938	SOPRAFOSSO	1548211.550	5004642.648	66.133	
2550	GPS2937	SOPRAFOSSO	1548216.733	5004647.471	66.344	
2551	GPS2936	CENTROFOSSO	1548215.772	5004648.500	64.858	
2552	GPS2935	SOPRAFOSSO	1548216.824	5004647.786	66.230	
2553	GPS2934	CAVALFOSSO	1548221.218	5004650.230	66.364	
2554	GPS2933	CAVALFOSSO	1548219.465	5004652.436	66.727	
2555	GPS2932	CAVALFOSSO	1548215.837	5004651.109	66.801	
2556	GPS2931	CAVALFOSSO	1548218.097	5004648.542	66.530	
2557	GPS2930	QUOTA	1548249.613	5004604.350	65.872	
2558	GPS2929	QUOTA	1548255.209	5004609.155	66.000	
2559	GPS2928	STERRATA	1548256.187	5004609.676	66.127	
2560	GPS2927	STERRATA	1548258.420	5004612.212	66.110	
2561	GPS2926	QUOTA	1548259.284	5004613.229	65.984	
2562	GPS2925	QUOTA	1548263.969	5004617.827	65.724	
2563	GPS2924	QUOTA	1548250.997	5004630.638	65.842	
2564	GPS2923	QUOTA	1548246.112	5004626.061	65.931	
2565	GPS2922	STERRATA	1548245.197	5004625.357	66.095	
2566	GPS2921	STERRATA	1548243.010	5004623.129	66.107	
2567	GPS2920	QUOTA	1548241.849	5004622.006	65.987	
2568	GPS2919	QUOTA	1548233.592	5004613.943	65.874	
2569	GPS2918	QUOTA	1548215.905	5004623.234	65.925	
2570	GPS2917	QUOTA	1548220.841	5004636.270	65.987	
2571	GPS2916	QUOTA	1548224.342	5004640.596	66.101	
2572	GPS2915	QUOTA	1548227.336	5004646.021	65.862	
2573	GPS2914	STERRATA	1548225.712	5004644.813	66.327	
2574	GPS2913	STERRATA	1548223.454	5004642.859	66.280	
2575	GPS2912	SOPRAFOSSO	1548407.970	5004478.909	65.706	
2576	GPS2911	SOPRAFOSSO	1548401.449	5004482.330	65.653	
2577	GPS2910	SOTTOFOSSO	1548393.122	5004487.981	64.478	
2578	GPS2909	SOPRAFOSSO	1548393.662	5004488.690	65.564	
2579	GPS2908	QUOTA	1548396.046	5004497.932	65.080	
2580	GPS2907	QUOTA	1548374.171	5004517.864	65.168	
2581	GPS2906	SOPRAFOSSO	1548368.633	5004512.628	65.542	
2582	GPS2905	SOTTOFOSSO	1548367.851	5004512.089	64.294	
2583	GPS2904	SOTTOFOSSO	1548347.143	5004531.249	64.455	
2584	GPS2903	SOPRAFOSSO	1548348.065	5004531.864	65.593	
2585	GPS2902	QUOTA	1548351.424	5004535.488	65.408	
2586	GPS2901	TRALICCIO AT	1548335.895	5004552.601	65.343	
2587	GPS2900	QUOTA	1548334.615	5004556.304	65.269	
2588	GPS2899	SOPRAFOSSO	1548328.801	5004550.039	65.541	
2589	GPS2898	SOTTOFOSSO	1548327.950	5004549.264	64.337	
2590	GPS2897	SOTTOFOSSO	1548314.830	5004560.734	64.392	
2591	GPS2896	SOTTOFOSSO	1548312.116	5004564.496	64.574	
2592	GPS2895	SOTTOFOSSO	1548310.920	5004570.772	64.479	
2593	GPS2894	SOPRAFOSSO	1548311.711	5004570.943	65.520	
2594	GPS2893	SOPRAFOSSO	1548313.213	5004564.466	65.629	
2595	GPS2892	SOPRAFOSSO	1548315.299	5004562.034	65.633	
2596	GPS2891	QUOTA	1548316.959	5004567.528	65.570	
2597	GPS2890	QUOTA	1548315.343	5004572.855	65.535	
2598	GPS2889	QUOTA	1548313.443	5004592.138	65.294	
2599	GPS2888	QUOTA	1548309.141	5004591.242	65.578	
2600	GPS2887	SOTTOFOSSO	1548308.196	5004591.084	64.357	
2601	GPS2886	SOTTOFOSSO	1548304.839	5004614.985	64.419	
2602	GPS2885	SOPRAFOSSO	1548305.825	5004615.103	65.502	
2603	GPS2884	QUOTA	1548309.827	5004615.870	65.173	
2604	GPS2883	QUOTA	1548307.447	5004639.310	65.298	

Num.	Punto	Codice	COORDINATE			Descrizione
			E	N	Quota	
2605	GPS2882	QUOTA	1548302.586	5004638.716	65.530	
2606	GPS2881	SOTTOFOSSO	1548301.665	5004638.531	64.383	
2607	GPS2880	SOTTOFOSSO	1548299.105	5004656.649	64.354	
2608	GPS2879	SOPRAFOSSO	1548300.107	5004656.669	65.484	
2609	GPS2878	QUOTA	1548304.821	5004657.731	65.293	
2610	GPS2877	SOPRAFOSSO	1548296.683	5004682.926	65.799	
2611	GPS2876	QUOTA	1548304.425	5004679.146	65.280	
2612	GPS2875	SOPRAFOSSO	1548296.954	5004678.121	65.586	
2613	GPS2874	SOTTOFOSSO	1548295.823	5004677.101	64.458	
2614	GPS2873	SOTTOFOSSO	1548295.654	5004680.606	64.332	
2615	GPS2872	CENTROFOSSO	1548294.675	5004680.731	64.186	
2616	GPS2871	CENTROFOSSO	1548288.013	5004679.361	64.518	
2617	GPS2870	CENTROFOSSO	1548273.219	5004674.908	64.695	
2618	GPS2869	QUOTA	1548274.319	5004667.792	65.782	
2619	GPS2868	CENTROFOSSO	1548274.303	5004667.779	65.781	
2620	GPS2867	CENTROFOSSO	1548250.637	5004666.944	64.831	
2621	GPS2866	QUOTA	1548253.135	5004660.561	65.710	
2622	GPS2865	QUOTA	1548233.182	5004650.221	65.743	
2623	GPS2864	CENTROFOSSO	1548228.946	5004656.401	64.747	
2624	GPS2863	SOPRAFOSSO	1548219.871	5004653.157	66.615	
2625	GPS2862	SOPRAFOSSO	1548222.639	5004650.306	66.248	
2626	GPS2861	SOPRAFOSSO	1548230.167	5004655.497	65.873	
2627	GPS2860	SOPRAFOSSO	1548237.878	5004660.010	66.022	
2628	GPS2859	SOPRAFOSSO	1548247.700	5004664.276	65.910	
2629	GPS2858	TRALICCIO AT	1548255.693	5004665.700	65.894	
2630	GPS2857	SOPRAFOSSO	1548255.611	5004667.339	65.910	
2631	GPS2856	SOPRAFOSSO	1548262.461	5004669.956	65.994	
2632	GPS2855	SOPRAFOSSO	1548271.079	5004672.791	66.034	
2633	GPS2854	SOPRAFOSSO	1548281.670	5004675.584	65.942	
2634	GPS2853	SOPRAFOSSO	1548288.808	5004678.009	65.978	
2635	GPS2852	SOPRAFOSSO	1548292.801	5004679.123	65.724	
2636	GPS2851	SOPRAFOSSO	1548293.730	5004675.922	65.794	
2637	GPS2850	QUOTA	1548289.478	5004656.491	65.784	
2638	GPS2849	QUOTA	1548294.831	5004657.378	65.878	
2639	GPS2848	SOPRAFOSSO	1548296.274	5004657.686	65.942	
2640	GPS2847	SOTTOFOSSO	1548297.623	5004657.960	64.346	
2641	GPS2846	QUOTA	1548291.277	5004636.634	65.735	
2642	GPS2845	QUOTA	1548297.408	5004638.127	65.863	
2643	GPS2844	SOPRAFOSSO	1548299.292	5004638.793	65.936	
2644	GPS2843	CAVALFOSSO	1548300.226	5004638.658	64.303	
2645	GPS2842	SOTTOFOSSO	1548303.283	5004615.485	64.440	
2646	GPS2841	SOPRAFOSSO	1548302.304	5004615.423	65.761	
2647	GPS2840	QUOTA	1548301.047	5004615.261	65.779	
2648	GPS2839	QUOTA	1548296.089	5004614.040	65.647	
2649	GPS2838	QUOTA	1548299.523	5004591.271	65.704	
2650	GPS2837	QUOTA	1548304.117	5004591.569	65.762	
2651	GPS2836	SOPRAFOSSO	1548305.333	5004591.795	65.887	
2652	GPS2835	SOTTOFOSSO	1548306.713	5004591.895	64.484	
2653	GPS2834	SOTTOFOSSO	1548309.134	5004570.132	64.409	
2654	GPS2833	STERRATA	1548301.820	5004564.752	65.965	
2655	GPS2832	STERRATA	1548304.153	5004567.081	66.026	
2656	GPS2831	SOPRAFOSSO	1548308.446	5004570.061	65.571	
2657	GPS2830	SOPRAFOSSO	1548308.987	5004566.579	65.821	
2658	GPS2829	SOPRAFOSSO	1548309.621	5004562.820	65.815	
2659	GPS2828	SOPRAFOSSO	1548311.804	5004559.668	65.999	
2660	GPS2827	SOTTOFOSSO	1548326.359	5004548.863	64.335	
2661	GPS2826	SOPRAFOSSO	1548325.579	5004548.108	65.873	
2662	GPS2825	STERRATA	1548324.949	5004547.238	66.008	
2663	GPS2824	STERRATA	1548323.080	5004544.502	65.900	
2664	GPS2823	SOTTOFOSSO	1548346.709	5004529.762	64.364	
2665	GPS2822	SOPRAFOSSO	1548345.909	5004528.833	66.011	
2666	GPS2821	STERRATA	1548345.035	5004527.971	66.052	

Num.	Punto	Codice	COORDINATE			Descrizione
			E	N	Quota	
2667	GPS2820	STERRATA	1548342.623	5004525.618	65.867	
2668	GPS2819	SOTTOFOSSO	1548367.104	5004510.737	64.202	
2669	GPS2818	SOPRAFOSSO	1548366.603	5004510.482	65.699	
2670	GPS2817	QUOTA	1548365.567	5004508.600	65.548	
2671	GPS2816	QUOTA	1548362.348	5004505.966	65.494	
2672	GPS2815	QUOTA	1548386.633	5004482.568	65.556	
2673	GPS2814	SOPRAFOSSO	1548391.051	5004486.502	65.672	
2674	GPS2813	SOTTOFOSSO	1548391.613	5004487.045	64.507	
2675	GPS2812	TRALICCIO AT	1548415.816	5004440.411	65.429	
2676	GPS2811	SOPRAFOSSO	1548411.626	5004473.784	65.766	
2677	GPS2810	QUOTA	1548411.544	5004473.008	65.655	
2678	GPS2809	QUOTA	1548411.531	5004466.322	65.568	
2679	GPS2808	SOPRAFOSSO	1548437.858	5004474.305	65.762	
2680	GPS2807	QUOTA	1548437.928	5004473.205	65.703	
2681	GPS2806	QUOTA	1548438.520	5004465.109	65.572	
2682	GPS2805	SOPRAFOSSO	1548462.866	5004473.833	65.842	
2683	GPS2804	QUOTA	1548462.829	5004472.187	65.620	
2684	GPS2803	QUOTA	1548463.117	5004464.978	65.572	
2685	GPS2802	SOPRAFOSSO	1548489.307	5004474.353	65.920	
2686	GPS2801	QUOTA	1548488.375	5004472.697	65.638	
2687	GPS2800	QUOTA	1548486.716	5004463.874	65.628	
2688	GPS2799	QUOTA	1548491.815	5004464.568	65.610	
2689	GPS2798	SOPRAFOSSO	1548492.371	5004464.924	65.870	
2690	GPS2797	SOPRAFOSSO	1548492.956	5004454.107	65.859	
2691	GPS2796	QUOTA	1548492.516	5004454.196	65.602	
2692	GPS2795	QUOTA	1548486.060	5004454.148	65.525	
2693	GPS2794	SOPRAFOSSO	1548494.451	5004424.686	65.814	
2694	GPS2793	QUOTA	1548494.050	5004424.639	65.588	
2695	GPS2792	QUOTA	1548485.134	5004423.762	65.545	
2696	GPS2791	QUOTA	1548495.282	5004400.344	65.634	
2697	GPS2790	SOPRAFOSSO	1548495.777	5004400.298	65.779	
2698	GPS2789	QUOTA	1548485.319	5004399.398	65.542	
2699	GPS2788	QUOTA	1548486.405	5004379.321	65.563	
2700	GPS2787	QUOTA	1548496.089	5004380.047	65.569	
2701	GPS2786	QUOTA	1548496.645	5004379.939	65.829	
2702	GPS2785	SOPRAFOSSO	1548497.879	5004352.376	65.753	
2703	GPS2784	SOPRAFOSSO	1548497.514	5004352.338	65.592	
2704	GPS2783	QUOTA	1548486.767	5004350.644	65.606	
2705	GPS2782	QUOTA	1548486.974	5004329.670	65.668	
2706	GPS2781	SOPRAFOSSO	1548498.757	5004329.474	65.825	
2707	GPS2780	CENTROFOSSO	1548500.486	5004329.041	65.036	
2708	GPS2779	SOPRAFOSSO	1548502.094	5004328.968	65.472	
2709	GPS2778	QUOTA	1548503.295	5004329.096	65.248	
2710	GPS2777	QUOTA	1548507.982	5004330.930	65.362	
2711	GPS2776	SOPRAFOSSO	1548500.791	5004351.648	65.467	
2712	GPS2775	QUOTA	1548501.707	5004351.641	65.327	
2713	GPS2774	QUOTA	1548506.605	5004353.164	65.347	
2714	GPS2773	CENTROFOSSO	1548498.361	5004380.106	64.821	
2715	GPS2772	SOPRAFOSSO	1548499.311	5004380.324	65.519	
2716	GPS2771	QUOTA	1548500.658	5004380.541	65.386	
2717	GPS2770	QUOTA	1548510.112	5004381.048	65.360	
2718	GPS2769	CENTROFOSSO	1548497.736	5004400.549	65.001	
2719	GPS2768	SOPRAFOSSO	1548498.352	5004400.505	65.518	
2720	GPS2767	QUOTA	1548499.385	5004400.305	65.422	
2721	GPS2766	QUOTA	1548508.719	5004402.000	65.475	
2722	GPS2765	CENTROFOSSO	1548496.127	5004427.344	64.965	
2723	GPS2764	SOPRAFOSSO	1548497.265	5004427.571	65.642	
2724	GPS2763	QUOTA	1548506.519	5004429.405	65.547	
2725	GPS2762	QUOTA	1548505.424	5004465.002	65.580	
2726	GPS2761	CENTROFOSSO	1548494.306	5004465.289	65.087	
2727	GPS2760	SOPRAFOSSO	1548495.809	5004465.269	65.728	
2728	GPS2759	SOPRAFOSSO	1548502.023	5004476.627	65.926	

Num.	Punto	Codice	COORDINATE			Descrizione
			E	N	Quota	
2729	GPS2758	SOPRAFOSSO	1548502.034	5004476.648	65.926	
2730	GPS2757	QUOTA	1548505.667	5004470.371	65.549	
2731	GPS2756	SOPRAFOSSO	1548505.693	5004470.363	65.538	
2732	GPS2755	SOPRAFOSSO	1548528.788	5004483.833	65.729	
2733	GPS2754	QUOTA	1548528.944	5004482.515	65.552	
2734	GPS2753	QUOTA	1548534.763	5004472.103	65.518	
2735	GPS2752	QUOTA	1548562.423	5004475.905	65.565	
2736	GPS2751	SOPRAFOSSO	1548561.463	5004484.306	65.847	
2737	GPS2750	SOTTOFOSSO	1548561.114	5004486.028	64.269	
2738	GPS2749	SOTTOFOSSO	1548561.253	5004487.143	64.366	
2739	GPS2748	SOPRAFOSSO	1548561.148	5004488.386	65.621	
2740	GPS2747	QUOTA	1548557.355	5004492.494	65.400	
2741	GPS2746	SOTTOFOSSO	1548529.809	5004486.600	64.203	
2742	GPS2745	SOTTOFOSSO	1548529.611	5004487.547	64.132	
2743	GPS2744	SOPRAFOSSO	1548528.847	5004488.940	65.419	
2744	GPS2743	QUOTA	1548524.038	5004492.240	65.063	
2745	GPS2742	SOTTOFOSSO	1548502.056	5004478.749	64.212	
2746	GPS2741	SOTTOFOSSO	1548501.691	5004479.983	64.240	
2747	GPS2740	SOPRAFOSSO	1548500.950	5004481.726	65.529	
2748	GPS2739	QUOTA	1548498.389	5004493.345	65.099	
2749	GPS2738	SOTTOFOSSO	1548489.410	5004475.777	64.328	
2750	GPS2737	SOTTOFOSSO	1548488.835	5004477.689	64.327	
2751	GPS2736	SOPRAFOSSO	1548488.869	5004478.964	65.348	
2752	GPS2735	QUOTA	1548486.907	5004488.099	65.278	
2753	GPS2734	SOTTOFOSSO	1548463.021	5004475.182	64.331	
2754	GPS2733	SOTTOFOSSO	1548462.649	5004476.991	64.532	
2755	GPS2732	SOPRAFOSSO	1548462.745	5004477.807	65.509	
2756	GPS2731	QUOTA	1548462.084	5004486.703	65.261	
2757	GPS2730	SOTTOFOSSO	1548438.307	5004475.730	64.368	
2758	GPS2729	SOTTOFOSSO	1548438.194	5004477.312	64.414	
2759	GPS2728	SOPRAFOSSO	1548438.173	5004478.394	65.525	
2760	GPS2727	QUOTA	1548436.632	5004486.665	65.227	
2761	GPS2726	QUOTA	1548412.093	5004486.810	65.248	
2762	GPS2725	SOTTOFOSSO	1548412.914	5004475.182	64.458	
2763	GPS2724	SOTTOFOSSO	1548413.152	5004476.988	64.379	
2764	GPS2723	SOPRAFOSSO	1548413.165	5004478.287	65.488	
2765	GPS2722	SOPRAFOSSO	1548622.170	5004330.713	65.359	
2766	GPS2721	QUOTA	1548621.668	5004335.436	65.417	
2767	GPS2720	SOPRAFOSSO	1548594.437	5004330.026	65.370	
2768	GPS2719	QUOTA	1548593.690	5004335.416	65.434	
2769	GPS2718	SOPRAFOSSO	1548566.849	5004329.278	65.428	
2770	GPS2717	QUOTA	1548566.240	5004335.048	65.448	
2771	GPS2716	SOPRAFOSSO	1548541.852	5004328.872	65.383	
2772	GPS2715	QUOTA	1548541.198	5004333.942	65.478	
2773	GPS2714	SOPRAFOSSO	1548517.034	5004327.784	65.492	
2774	GPS2713	QUOTA	1548516.275	5004332.347	65.502	
2775	GPS2712	CENTROFOSSO	1548507.437	5004325.736	65.054	
2776	GPS2711	SOPRAFOSSO	1548507.380	5004324.798	65.976	
2777	GPS2710	CENTROFOSSO	1548517.881	5004325.862	64.940	
2778	GPS2709	SOPRAFOSSO	1548517.803	5004324.864	66.034	
2779	GPS2708	QUOTA	1548519.193	5004319.105	65.991	
2780	GPS2707	CENTROFOSSO	1548519.174	5004319.116	65.995	
2781	GPS2706	CENTROFOSSO	1548541.990	5004327.124	65.096	
2782	GPS2705	QUOTA	1548542.005	5004325.625	66.064	
2783	GPS2704	QUOTA	1548541.833	5004324.965	65.951	
2784	GPS2703	QUOTA	1548542.523	5004317.294	65.894	
2785	GPS2702	QUOTA	1548566.663	5004327.100	65.491	
2786	GPS2701	QUOTA	1548566.916	5004326.233	66.092	
2787	GPS2700	QUOTA	1548566.909	5004325.552	65.923	
2788	GPS2699	QUOTA	1548568.864	5004317.244	65.897	
2789	GPS2698	CENTROFOSSO	1548594.361	5004328.303	65.050	
2790	GPS2697	SOPRAFOSSO	1548594.783	5004327.066	66.072	

Num.	Punto	Codice	COORDINATE			Descrizione
			E	N	Quota	
2791	GPS 2696	SOPRAFOSSO	1548594.772	5004326.103	65.912	
2792	GPS 2695	QUOTA	1548595.729	5004318.310	65.888	
2793	GPS 2694	QUOTA	1548622.721	5004317.695	65.834	
2794	GPS 2693	QUOTA	1548621.984	5004326.638	65.894	
2795	GPS 2692	CENTROFOSSO	1548622.038	5004329.178	65.004	
2796	GPS 2691	SOPRAFOSSO	1548622.121	5004328.146	65.871	
2797	GPS 2690	PALO	1548626.692	5004326.957	66.160	
2798	GPS 2689	PALO	1548653.356	5004322.216	65.864	
2799	GPS 2688	LINEA AT	1548730.364	5004325.152	65.781	
2800	GPS 2687	QUOTA	1548695.068	5004282.068	65.778	
2801	GPS 2686	QUOTA	1548699.051	5004273.507	64.812	
2802	GPS 2685	SOPRAFOSSO	1548698.699	5004274.469	66.018	
2803	GPS 2684	SOPRAFOSSO	1548688.995	5004270.893	66.044	
2804	GPS 2683	QUOTA	1548689.197	5004269.942	64.869	
2805	GPS 2682	QUOTA	1548686.390	5004281.289	65.818	
2806	GPS 2681	QUOTA	1548677.654	5004269.291	65.012	
2807	GPS 2680	SOPRAFOSSO	1548677.684	5004270.399	66.028	
2808	GPS 2679	QUOTA	1548677.421	5004278.184	65.859	
2809	GPS 2678	SOPRAFOSSO	1548653.924	5004270.744	66.082	
2810	GPS 2677	QUOTA	1548653.836	5004269.318	64.812	
2811	GPS 2676	QUOTA	1548653.487	5004278.343	65.878	
2812	GPS 2675	SOPRAFOSSO	1548628.580	5004271.476	66.091	
2813	GPS 2674	QUOTA	1548628.575	5004270.241	64.839	
2814	GPS 2673	QUOTA	1548628.111	5004277.733	65.873	
2815	GPS 2672	QUOTA	1548601.454	5004271.061	64.895	
2816	GPS 2671	SOPRAFOSSO	1548601.435	5004272.135	66.126	
2817	GPS 2670	QUOTA	1548601.526	5004278.023	65.897	
2818	GPS 2669	QUOTA	1548577.360	5004278.354	65.971	
2819	GPS 2668	SOPRAFOSSO	1548577.028	5004272.960	66.027	
2820	GPS 2667	SOTTOFOSSO	1548576.944	5004271.923	64.860	
2821	GPS 2666	SOTTOFOSSO	1548549.658	5004273.353	64.768	
2822	GPS 2665	SOPRAFOSSO	1548549.767	5004274.083	65.951	
2823	GPS 2664	QUOTA	1548549.651	5004280.470	65.935	
2824	GPS 2663	QUOTA	1548528.833	5004281.491	65.976	
2825	GPS 2662	QUOTA	1548490.873	5004265.242	65.742	
2826	GPS 2661	SOPRAFOSSO	1548491.575	5004272.097	66.053	
2827	GPS 2660	SOTTOFOSSO	1548491.596	5004272.898	64.821	
2828	GPS 2659	QUOTA	1548493.660	5004279.143	65.842	
2829	GPS 2658	SOTTOFOSSO	1548493.498	5004275.291	64.913	
2830	GPS 2657	SOPRAFOSSO	1548493.571	5004276.198	65.804	
2831	GPS 2656	QUOTA	1548511.290	5004285.834	66.060	
2832	GPS 2655	TRALICCIO AT	1548505.627	5004315.622	65.941	
2833	GPS 2654	QUOTA	1548506.126	5004309.906	66.047	
2834	GPS 2653	SOTTOFOSSO	1548550.024	5004270.843	64.641	
2835	GPS 2652	SOPRAFOSSO	1548549.839	5004269.837	65.970	
2836	GPS 2651	QUOTA	1548550.254	5004263.707	65.747	
2837	GPS 2650	QUOTA	1548577.385	5004262.118	65.756	
2838	GPS 2649	SOPRAFOSSO	1548577.319	5004268.606	65.996	
2839	GPS 2648	SOTTOFOSSO	1548577.400	5004269.616	64.760	
2840	GPS 2647	SOTTOFOSSO	1548600.934	5004268.916	64.841	
2841	GPS 2646	SOPRAFOSSO	1548600.957	5004268.208	65.941	
2842	GPS 2645	QUOTA	1548601.706	5004260.660	65.777	
2843	GPS 2644	QUOTA	1548628.276	5004259.221	65.760	
2844	GPS 2643	SOPRAFOSSO	1548627.785	5004267.382	66.048	
2845	GPS 2642	SOTTOFOSSO	1548627.999	5004268.274	64.866	
2846	GPS 2641	SOTTOFOSSO	1548653.026	5004267.629	64.841	
2847	GPS 2640	SOPRAFOSSO	1548652.863	5004266.750	66.031	
2848	GPS 2639	QUOTA	1548653.724	5004259.016	65.782	
2849	GPS 2638	QUOTA	1548677.190	5004257.854	65.782	
2850	GPS 2637	SOPRAFOSSO	1548677.495	5004266.200	66.028	
2851	GPS 2636	SOTTOFOSSO	1548677.648	5004267.055	64.875	
2852	GPS 2635	SOTTOFOSSO	1548689.769	5004267.602	64.802	

Num.	Punto	Codice	COORDINATE			Descrizione
			E	N	Quota	
2853	GPS2634	SOPRAFOSSO	1548689.977	5004266.839	65.971	
2854	GPS2633	QUOTA	1548691.520	5004260.529	65.738	
2855	GPS2632	QUOTA	1548703.135	5004262.857	65.786	
2856	GPS2631	SOTTOFOSSO	1548700.810	5004271.781	64.869	
2857	GPS2630	SOPRAFOSSO	1548701.119	5004270.997	65.929	
2858	GPS2629	QUOTA	1548742.650	5004194.730	65.513	
2859	GPS2628	SOPRAFOSSO	1548733.968	5004195.838	65.804	
2860	GPS2627	CENTROFOSSO	1548732.329	5004195.997	64.951	
2861	GPS2626	STRADA	1548730.744	5004196.472	65.664	
2862	GPS2625	STRADA	1548727.561	5004196.838	65.718	
2863	GPS2624	QUOTA	1548718.781	5004197.426	65.660	
2864	GPS2623	QUOTA	1548715.355	5004174.941	65.613	
2865	GPS2622	QUOTA	1548724.014	5004173.611	65.723	
2866	GPS2621	STRADA	1548724.451	5004173.567	65.654	
2867	GPS2620	STRADA	1548727.219	5004172.946	65.600	
2868	GPS2619	CENTROFOSSO	1548728.989	5004172.603	64.835	
2869	GPS2618	SOPRAFOSSO	1548730.417	5004172.248	65.722	
2870	GPS2617	QUOTA	1548739.292	5004170.436	65.488	
2871	GPS2616	QUOTA	1548735.882	5004147.668	65.404	
2872	GPS2615	SOPRAFOSSO	1548726.785	5004148.238	65.643	
2873	GPS2614	CENTROFOSSO	1548724.910	5004148.364	64.873	
2874	GPS2613	STRADA	1548723.358	5004148.587	65.507	
2875	GPS2612	STRADA	1548720.709	5004148.784	65.547	
2876	GPS2611	QUOTA	1548720.160	5004148.942	65.710	
2877	GPS2610	QUOTA	1548711.478	5004149.151	65.513	
2878	GPS2609	QUOTA	1548706.804	5004121.083	65.394	
2879	GPS2608	QUOTA	1548714.464	5004119.376	65.459	
2880	GPS2607	QUOTA	1548715.712	5004119.190	65.618	
2881	GPS2606	STRADA	1548716.153	5004119.150	65.373	
2882	GPS2605	STRADA	1548718.767	5004118.507	65.294	
2883	GPS2604	CENTROFOSSO	1548720.469	5004118.227	64.806	
2884	GPS2603	SOPRAFOSSO	1548721.932	5004117.966	65.510	
2885	GPS2602	QUOTA	1548722.515	5004117.984	65.318	
2886	GPS2601	QUOTA	1548732.453	5004116.336	65.291	
2887	GPS2600	QUOTA	1548729.125	5004092.270	65.147	
2888	GPS2599	SOPRAFOSSO	1548718.244	5004091.988	65.497	
2889	GPS2598	CENTROFOSSO	1548716.310	5004092.121	64.746	
2890	GPS2597	STRADA	1548714.679	5004092.418	65.175	
2891	GPS2596	STRADA	1548711.882	5004092.885	65.280	
2892	GPS2595	QUOTA	1548711.615	5004093.043	65.526	
2893	GPS2594	QUOTA	1548704.197	5004093.663	65.307	
2894	GPS2593	SOTTOFOSSO	1548838.405	5004073.844	63.718	
2895	GPS2592	SOTTOFOSSO	1548838.868	5004072.419	63.593	
2896	GPS2591	SOPRAFOSSO	1548839.137	5004071.182	64.885	
2897	GPS2590	QUOTA	1548839.305	5004069.829	64.636	
2898	GPS2589	QUOTA	1548841.110	5004059.284	64.417	
2899	GPS2588	QUOTA	1548869.414	5004062.739	64.355	
2900	GPS2587	QUOTA	1548868.603	5004073.584	64.649	
2901	GPS2586	SOPRAFOSSO	1548868.376	5004074.625	64.845	
2902	GPS2585	SOTTOFOSSO	1548868.620	5004076.016	63.673	
2903	GPS2584	SOTTOFOSSO	1548868.538	5004077.586	63.831	
2904	GPS2583	QUOTA	1548868.032	5004090.558	65.145	
2905	GPS2582	QUOTA	1548867.909	5004080.650	65.465	
2906	GPS2581	SOPRAFOSSO	1548867.979	5004079.548	65.474	
2907	GPS2580	SOPRAFOSSO	1548837.620	5004075.472	65.510	
2908	GPS2579	QUOTA	1548837.428	5004076.778	65.470	
2909	GPS2578	QUOTA	1548836.119	5004085.226	65.245	
2910	GPS2577	QUOTA	1548810.434	5004082.378	65.173	
2911	GPS2576	QUOTA	1548811.020	5004074.841	65.325	
2912	GPS2575	SOPRAFOSSO	1548811.371	5004072.409	65.492	
2913	GPS2574	SOTTOFOSSO	1548811.144	5004070.389	63.650	
2914	GPS2573	SOTTOFOSSO	1548811.132	5004069.048	63.657	

Num.	Punto	Codice	COORDINATE			Descrizione
			E	N	Quota	
2915	GPS2572	SOPRAFOSSO	1548811.322	5004068.010	64.866	
2916	GPS2571	QUOTA	1548811.330	5004067.021	64.655	
2917	GPS2570	QUOTA	1548812.572	5004058.770	64.515	
2918	GPS2569	QUOTA	1548780.904	5004054.391	64.495	
2919	GPS2568	QUOTA	1548779.048	5004063.218	64.628	
2920	GPS2567	SOPRAFOSSO	1548778.705	5004064.125	64.854	
2921	GPS2566	SOTTOFOSSO	1548778.915	5004065.306	63.615	
2922	GPS2565	SOTTOFOSSO	1548778.792	5004066.587	63.571	
2923	GPS2564	SOPRAFOSSO	1548778.188	5004068.376	65.488	
2924	GPS2563	QUOTA	1548775.630	5004075.665	65.202	
2925	GPS2562	QUOTA	1548745.914	5004072.672	65.160	
2926	GPS2561	QUOTA	1548745.047	5004066.261	65.394	
2927	GPS2560	SOPRAFOSSO	1548745.124	5004064.472	65.494	
2928	GPS2559	SOTTOFOSSO	1548745.008	5004062.635	63.713	
2929	GPS2558	SOTTOFOSSO	1548745.191	5004061.222	63.713	
2930	GPS2557	SOPRAFOSSO	1548745.476	5004060.109	64.814	
2931	GPS2556	QUOTA	1548745.769	5004057.552	64.626	
2932	GPS2555	QUOTA	1548746.207	5004052.444	64.483	
2933	GPS2554	QUOTA	1548721.045	5004049.743	64.467	
2934	GPS2553	SOPRAFOSSO	1548720.311	5004056.931	64.775	
2935	GPS2552	SOTTOFOSSO	1548720.325	5004058.272	63.696	
2936	GPS2551	SOTTOFOSSO	1548720.037	5004059.460	63.729	
2937	GPS2550	SOPRAFOSSO	1548719.750	5004061.461	65.459	
2938	GPS2549	CAVALFOSSO	1548713.264	5004061.332	65.336	
2939	GPS2548	CAVALFOSSO	1548710.475	5004060.970	64.992	
2940	GPS2547	CAVALFOSSO	1548711.318	5004066.560	65.097	
2941	GPS2546	CAVALFOSSO	1548714.590	5004066.533	65.482	
2942	GPS2545	QUOTA	1548721.504	5004068.901	65.231	
2943	GPS2544	QUOTA	1548715.672	5004069.027	65.392	
2944	GPS2543	SOPRAFOSSO	1548714.919	5004068.897	65.541	
2945	GPS2542	SOTTOFOSSO	1548712.551	5004069.033	64.340	
2946	GPS2541	STRADA	1548711.228	5004069.208	64.870	
2947	GPS2540	STRADA	1548708.213	5004069.570	64.921	
2948	GPS2539	QUOTA	1548707.816	5004069.754	65.432	
2949	GPS2538	QUOTA	1548699.115	5004069.644	65.258	
2950	GPS2537	SOPRAFOSSO	1548699.089	5004059.217	65.617	
2951	GPS2536	SOTTOFOSSO	1548698.694	5004056.790	63.708	
2952	GPS2535	SOTTOFOSSO	1548698.674	5004055.435	63.777	
2953	GPS2534	SOPRAFOSSO	1548698.786	5004054.203	64.886	
2954	GPS2533	CAVALFOSSO	1548709.275	5004055.822	64.781	
2955	GPS2532	CAVALFOSSO	1548709.408	5004059.650	64.918	
2956	GPS2531	CAVALFOSSO	1548705.897	5004059.398	64.966	
2957	GPS2530	CAVALFOSSO	1548705.789	5004055.174	64.914	
2958	GPS2529	QUOTA	1548716.324	5004044.564	64.388	
2959	GPS2528	STRADA	1548707.749	5004044.174	64.638	
2960	GPS2527	STRADA	1548703.922	5004044.042	64.733	
2961	GPS2526	QUOTA	1548696.602	5004043.357	64.477	
2962	GPS2525	QUOTA	1548696.052	5004024.103	64.417	
2963	GPS2524	STRADA	1548701.405	5004023.369	64.551	
2964	GPS2523	STRADA	1548703.958	5004022.869	64.601	
2965	GPS2522	QUOTA	1548710.063	5004021.390	64.417	
2966	GPS2521	QUOTA	1548707.888	5004014.461	64.500	
2967	GPS2520	QUOTA	1548694.841	5004014.298	64.418	
2968	GPS2519	STRADA	1548703.210	5004014.344	64.633	
2969	GPS2518	STRADA	1548700.320	5004014.624	64.550	
2970	GPS2517	STRADA	1548701.499	5004001.981	64.761	
2971	GPS2516	STRADA	1548698.452	5004001.507	64.682	
2972	GPS2515	SOTTOFOSSO	1548664.557	5003988.752	63.341	
2973	GPS2514	STRADA	1548664.467	5003990.579	64.521	
2974	GPS2513	STRADA	1548664.136	5003994.028	64.567	
2975	GPS2512	CENTROFOSSO	1548663.778	5003995.305	64.014	
2976	GPS2511	SOPRAFOSSO	1548663.801	5003996.247	64.550	

Num.	Punto	Codice	COORDINATE			Descrizione
			E	N	Quota	
2977	GPS2510	QUOTA	1548663.580	5004002.986	64.432	
2978	GPS2509	QUOTA	1548635.844	5004000.626	64.495	
2979	GPS2508	SOPRAFOSSO	1548636.023	5003994.151	64.547	
2980	GPS2507	CENTROFOSSO	1548636.198	5003993.096	64.044	
2981	GPS2506	PALO	1548634.252	5003992.384	64.577	
2982	GPS2505	STRADA	1548636.138	5003991.916	64.614	
2983	GPS2504	STRADA	1548636.539	5003988.653	64.463	
2984	GPS2503	SOTTOFOSSO	1548636.444	5003986.534	63.172	
2985	GPS2502	QUOTA	1548637.999	5003974.660	64.149	
2986	GPS2501	SOPRAFOSSO	1548637.148	5003984.380	64.550	
2987	GPS2500	SOTTOFOSSO	1548637.022	5003985.484	63.373	
2988	GPS2499	SOTTOFOSSO	1548664.510	5003987.394	63.382	
2989	GPS2498	SOPRAFOSSO	1548664.651	5003986.647	64.382	
2990	GPS2497	QUOTA	1548679.311	5003957.564	64.002	
2991	GPS2496	SOPRAFOSSO	1548672.446	5003957.486	64.188	
2992	GPS2495	SOTTOFOSSO	1548671.334	5003957.459	63.375	
2993	GPS2494	SOTTOFOSSO	1548670.223	5003957.669	63.370	
2994	GPS2493	SOPRAFOSSO	1548669.334	5003957.690	64.087	
2995	GPS2492	QUOTA	1548665.237	5003958.328	64.070	
2996	GPS2491	QUOTA	1548664.383	5003981.285	64.257	
2997	GPS2490	SOPRAFOSSO	1548668.279	5003981.365	64.272	
2998	GPS2489	SOTTOFOSSO	1548669.521	5003981.357	63.458	
2999	GPS2488	SOTTOFOSSO	1548670.591	5003981.193	63.490	
3000	GPS2487	QUOTA	1548678.023	5003981.253	64.245	
3001	GPS2486	SOPRAFOSSO	1548671.506	5003981.903	64.096	
3002	GPS2485	SOPRAFOSSO	1548668.899	5003986.832	64.535	
3003	GPS2484	SOPRAFOSSO	1548671.007	5003987.054	64.327	
3004	GPS2483	CAVALFOSSO	1548674.608	5003989.953	64.472	
3005	GPS2482	CAVALFOSSO	1548674.907	5003987.704	64.469	
3006	GPS2481	CAVALFOSSO	1548678.477	5003987.746	64.396	
3007	GPS2480	CAVALFOSSO	1548678.280	5003991.392	64.404	
3008	GPS2479	CAVALFOSSO	1548934.146	5004005.742	64.371	
3009	GPS2478	CAVALFOSSO	1548929.858	5004005.373	64.274	
3010	GPS2477	CAVALFOSSO	1548929.705	5004008.750	64.376	
3011	GPS2476	CAVALFOSSO	1548701.496	5003996.930	64.582	
3012	GPS2475	CAVALFOSSO	1548701.292	5003998.781	64.550	
3013	GPS2474	CAVALFOSSO	1548697.224	5003998.257	64.575	
3014	GPS2473	CAVALFOSSO	1548697.175	5003996.364	64.584	
3015	GPS2472	PALO	1548692.657	5003996.658	64.197	
3016	GPS2471	QUOTA	1548693.734	5004004.443	64.507	
3017	GPS2470	SOPRAFOSSO	1548694.060	5003998.433	64.557	
3018	GPS2469	CENTROFOSSO	1548694.254	5003997.140	63.941	
3019	GPS2468	STRADA	1548694.335	5003996.195	64.499	
3020	GPS2467	STRADA	1548694.509	5003992.733	64.546	
3021	GPS2466	SOTTOFOSSO	1548694.672	5003990.647	63.369	
3022	GPS2465	SOTTOFOSSO	1548694.678	5003989.243	63.394	
3023	GPS2464	SOPRAFOSSO	1548694.648	5003988.418	64.357	
3024	GPS2463	QUOTA	1548695.269	5003980.793	64.235	
3025	GPS2462	QUOTA	1548727.220	5003982.611	64.186	
3026	GPS2461	SOPRAFOSSO	1548726.347	5003990.357	64.512	
3027	GPS2460	SOTTOFOSSO	1548726.284	5003991.646	63.313	
3028	GPS2459	SOTTOFOSSO	1548726.996	5003992.768	63.213	
3029	GPS2458	PALO	1548724.485	5003998.689	64.339	
3030	GPS2457	STRADA	1548726.499	5003994.671	64.407	
3031	GPS2456	STRADA	1548726.077	5003998.134	64.512	
3032	GPS2455	CENTROFOSSO	1548726.186	5003999.510	63.930	
3033	GPS2454	SOPRAFOSSO	1548725.989	5004000.317	64.547	
3034	GPS2453	QUOTA	1548725.499	5004007.225	64.371	
3035	GPS2452	QUOTA	1548757.052	5004009.390	64.402	
3036	GPS2451	SOPRAFOSSO	1548758.040	5004002.958	64.649	
3037	GPS2450	CENTROFOSSO	1548757.926	5004001.448	63.876	
3038	GPS2449	STRADA	1548758.161	5004000.392	64.551	

Num.	Punto	Codice	COORDINATE			Descrizione
			E	N	Quota	
3039	GPS2448	STRADA	1548758.401	5003996.940	64.540	
3040	GPS2447	SOTTOFOSSO	1548758.538	5003994.937	63.189	
3041	GPS2446	SOTTOFOSSO	1548758.356	5003993.879	63.322	
3042	GPS2445	SOPRAFOSSO	1548758.566	5003992.872	64.427	
3043	GPS2444	QUOTA	1548759.291	5003987.072	64.190	
3044	GPS2443	QUOTA	1548787.523	5003988.009	64.198	
3045	GPS2442	SOPRAFOSSO	1548786.935	5003994.678	64.389	
3046	GPS2441	SOTTOFOSSO	1548786.975	5003995.606	63.273	
3047	GPS2440	SOTTOFOSSO	1548786.971	5003996.653	63.215	
3048	GPS2439	QUOTA	1548785.541	5004012.143	64.407	
3049	GPS2438	SOPRAFOSSO	1548786.907	5004004.800	64.548	
3050	GPS2437	CENTROFOSSO	1548786.870	5004003.516	63.915	
3051	GPS2436	STRADA	1548787.497	5003998.902	64.465	
3052	GPS2435	STRADA	1548787.031	5004002.212	64.547	
3053	GPS2434	PALO	1548784.642	5004002.892	64.115	
3054	GPS2433	PALO	1548813.564	5004004.678	64.484	
3055	GPS2432	SOTTOFOSSO	1548815.637	5003998.985	63.196	
3056	GPS2431	STRADA	1548815.584	5004001.104	64.560	
3057	GPS2430	STRADA	1548815.361	5004004.138	64.555	
3058	GPS2429	CENTROFOSSO	1548815.282	5004005.746	63.846	
3059	GPS2428	SOPRAFOSSO	1548815.213	5004006.820	64.571	
3060	GPS2427	QUOTA	1548814.810	5004013.998	64.388	
3061	GPS2426	QUOTA	1548843.997	5004016.350	64.323	
3062	GPS2425	SOPRAFOSSO	1548844.568	5004009.033	64.540	
3063	GPS2424	CENTROFOSSO	1548844.280	5004007.468	63.763	
3064	GPS2423	PALO	1548841.830	5004006.531	64.341	
3065	GPS2422	STRADA	1548843.706	5004006.041	64.490	
3066	GPS2421	STRADA	1548844.146	5004002.757	64.462	
3067	GPS2420	SOTTOFOSSO	1548844.110	5004001.029	63.156	
3068	GPS2419	QUOTA	1548816.409	5003990.641	64.148	
3069	GPS2418	SOPRAFOSSO	1548815.904	5003996.760	64.398	
3070	GPS2417	SOTTOFOSSO	1548815.931	5003997.921	63.289	
3071	GPS2416	SOTTOFOSSO	1548844.714	5003999.978	63.250	
3072	GPS2415	SOPRAFOSSO	1548845.073	5003998.881	64.348	
3073	GPS2414	QUOTA	1548845.527	5003995.144	64.107	
3074	GPS2413	SOPRAFOSSO	1548871.588	5004000.260	64.424	
3075	GPS2412	SOTTOFOSSO	1548871.543	5004001.358	63.217	
3076	GPS2411	SOTTOFOSSO	1548872.334	5004002.777	63.218	
3077	GPS2410	STRADA	1548872.249	5004004.729	64.344	
3078	GPS2409	STRADA	1548872.023	5004007.889	64.427	
3079	GPS2408	PALO	1548869.512	5004008.471	64.292	
3080	GPS2407	CENTROFOSSO	1548871.541	5004009.400	63.823	
3081	GPS2406	SOPRAFOSSO	1548871.389	5004010.450	64.434	
3082	GPS2405	QUOTA	1548871.278	5004017.106	64.209	
3083	GPS2404	QUOTA	1548897.508	5004018.801	64.211	
3084	GPS2403	SOTTOFOSSO	1548898.836	5004004.390	63.258	
3085	GPS2402	SOPRAFOSSO	1548898.119	5004012.384	64.510	
3086	GPS2401	CENTROFOSSO	1548898.347	5004011.091	63.866	
3087	GPS2400	PALO	1548897.531	5004010.405	64.234	
3088	GPS2399	STRADA	1548898.191	5004009.822	64.400	
3089	GPS2398	STRADA	1548898.027	5004006.469	64.280	
3090	GPS2397	QUOTA	1548900.613	5003995.043	64.133	
3091	GPS2396	SOPRAFOSSO	1548899.419	5004002.183	64.367	
3092	GPS2395	SOTTOFOSSO	1548899.377	5004003.087	63.099	
3093	GPS2394	SOTTOFOSSO	1548872.683	5004001.430	63.252	
3094	GPS2393	SOPRAFOSSO	1548872.846	5004000.526	64.361	
3095	GPS2392	QUOTA	1548872.936	5003998.954	64.173	
3096	GPS2391	QUOTA	1548875.937	5003991.969	64.110	
3097	GPS2390	QUOTA	1548886.638	5003966.707	64.018	
3098	GPS2389	QUOTA	1548901.744	5003930.638	63.963	
3099	GPS2388	QUOTA	1548919.931	5003878.374	63.837	
3100	GPS2387	QUOTA	1548934.551	5003836.077	63.712	

Num.	Punto	Codice	COORDINATE			Descrizione
			E	N	Quota	
3101	GPS2386	QUOTA	1548956.118	5003762.404	63.492	
3102	GPS2385	QUOTA	1548964.812	5003734.738	63.389	
3103	GPS2384	QUOTA	1548971.043	5003709.285	63.376	
3104	GPS2383	QUOTA	1548973.023	5003684.472	63.311	
3105	GPS2382	QUOTA	1548975.907	5003676.520	63.366	
3106	GPS2381	SOPRAFOSSO	1548976.401	5003675.548	63.580	
3107	GPS2380	ACQUA	1548976.610	5003674.314	62.240	
3108	GPS2379	ACQUA	1548994.543	5003679.660	62.532	
3109	GPS2378	SOPRAFOSSO	1548994.063	5003680.294	63.638	
3110	GPS2377	QUOTA	1548994.230	5003685.459	63.312	
3111	GPS2376	QUOTA	1549009.881	5003688.677	63.345	
3112	GPS2375	SOPRAFOSSO	1549013.479	5003683.442	63.443	
3113	GPS2374	SOPRAFOSSO	1549011.777	5003698.585	63.665	
3114	GPS2373	CENTROFOSSO	1549010.471	5003711.592	62.432	
3115	GPS2372	SOPRAFOSSO	1549009.037	5003711.264	63.497	
3116	GPS2371	QUOTA	1549003.161	5003705.247	63.308	
3117	GPS2370	SOPRAFOSSO	1549016.231	5003699.999	63.464	
3118	GPS2369	SOPRAFOSSO	1549046.934	5003703.471	63.166	
3119	GPS2368	SOPRAFOSSO	1549033.779	5003701.074	63.146	
3120	GPS2367	SOPRAFOSSO	1549023.713	5003705.356	63.268	
3121	GPS2366	SOPRAFOSSO	1549008.719	5003728.445	63.418	
3122	GPS2365	QUOTA	1549015.949	5003731.240	63.310	
3123	GPS2364	QUOTA	1549002.857	5003777.248	63.370	
3124	GPS2363	SOPRAFOSSO	1548995.424	5003775.631	63.441	
3125	GPS2362	CENTROFOSSO	1548993.756	5003775.366	62.846	
3126	GPS2361	SOPRAFOSSO	1548992.458	5003775.265	63.727	
3127	GPS2360	QUOTA	1548985.963	5003773.331	63.449	
3128	GPS2359	QUOTA	1548995.894	5003801.230	63.390	
3129	GPS2358	SOPRAFOSSO	1548989.307	5003800.081	63.490	
3130	GPS2357	CENTROFOSSO	1548988.061	5003799.585	63.003	
3131	GPS2356	SOPRAFOSSO	1548986.525	5003799.213	63.777	
3132	GPS2355	CENTROFOSSO	1548986.525	5003799.217	63.778	
3133	GPS2354	SOPRAFOSSO	1548986.526	5003799.243	63.773	
3134	GPS2353	QUOTA	1548984.469	5003798.823	63.651	
3135	GPS2352	QUOTA	1548976.226	5003797.871	63.517	
3136	GPS2351	QUOTA	1548891.607	5003815.622	63.753	
3137	GPS2350	QUOTA	1548892.603	5003807.615	63.796	
3138	GPS2349	SOPRAFOSSO	1548892.712	5003806.960	64.053	
3139	GPS2348	CENTROFOSSO	1548892.648	5003805.667	62.774	
3140	GPS2347	CENTROFOSSO	1548892.604	5003804.624	62.922	
3141	GPS2346	SOPRAFOSSO	1548892.638	5003803.357	63.844	
3142	GPS2345	QUOTA	1548892.796	5003802.719	63.734	
3143	GPS2344	QUOTA	1548893.874	5003793.495	63.525	
3144	GPS2343	QUOTA	1548924.180	5003796.250	63.469	
3145	GPS2342	QUOTA	1548923.941	5003804.902	63.713	
3146	GPS2341	SOPRAFOSSO	1548923.876	5003805.740	63.802	
3147	GPS2340	CENTROFOSSO	1548924.740	5003807.670	62.922	
3148	GPS2339	SOPRAFOSSO	1548924.903	5003809.094	64.097	
3149	GPS2338	QUOTA	1548924.926	5003810.099	63.771	
3150	GPS2337	QUOTA	1548924.325	5003819.539	63.782	
3151	GPS2336	QUOTA	1548946.778	5003821.917	63.685	
3152	GPS2335	QUOTA	1548949.253	5003811.751	63.809	
3153	GPS2334	SOPRAFOSSO	1548949.605	5003810.870	63.968	
3154	GPS2333	CENTROFOSSO	1548949.681	5003808.777	62.959	
3155	GPS2332	SOPRAFOSSO	1548949.612	5003807.658	63.806	
3156	GPS2331	QUOTA	1548949.910	5003805.664	63.556	
3157	GPS2330	QUOTA	1548951.455	5003801.811	63.526	
3158	GPS2329	QUOTA	1548974.540	5003805.186	63.546	
3159	GPS2328	SOPRAFOSSO	1548973.879	5003809.487	63.847	
3160	GPS2327	QUOTA	1548972.098	5003816.881	63.735	
3161	GPS2326	QUOTA	1548973.325	5003813.284	63.772	
3162	GPS2325	CENTROFOSSO	1548973.750	5003811.378	62.998	

Num.	Punto	Codice	COORDINATE			Descrizione
			E	N	Quota	
3163	GPS2324	SOPRAFOSSO	1548973.597	5003812.569	63.795	
3164	GPS2323	SOPRAFOSSO	1548977.548	5003812.669	63.834	
3165	GPS2322	SOPRAFOSSO	1548977.706	5003810.495	63.799	
3166	GPS2321	QUOTA	1548990.461	5003821.450	63.468	
3167	GPS2320	SOPRAFOSSO	1548984.434	5003819.674	63.713	
3168	GPS2319	CENTROFOSSO	1548982.800	5003819.326	63.036	
3169	GPS2318	SOPRAFOSSO	1548980.924	5003819.094	63.971	
3170	GPS2317	QUOTA	1548979.036	5003818.781	63.797	
3171	GPS2316	QUOTA	1548976.347	5003818.508	63.663	
3172	GPS2315	CENTROFOSSO	1548976.302	5003843.890	63.069	
3173	GPS2314	SOPRAFOSSO	1548975.158	5003843.540	63.879	
3174	GPS2313	QUOTA	1548973.622	5003843.211	63.766	
3175	GPS2312	QUOTA	1548969.624	5003842.504	63.655	
3176	GPS2311	QUOTA	1548963.206	5003868.178	63.728	
3177	GPS2310	QUOTA	1548968.530	5003869.564	63.986	
3178	GPS2309	CENTROFOSSO	1548970.018	5003869.643	63.061	
3179	GPS2308	SOPRAFOSSO	1548971.289	5003869.769	63.592	
3180	GPS2307	QUOTA	1548976.810	5003871.477	63.575	
3181	GPS2306	QUOTA	1548970.665	5003892.382	63.622	
3182	GPS2305	CENTROFOSSO	1548970.652	5003892.414	63.625	
3183	GPS2304	SOPRAFOSSO	1548965.507	5003891.003	63.659	
3184	GPS2303	CENTROFOSSO	1548964.381	5003890.868	63.151	
3185	GPS2302	SOPRAFOSSO	1548962.743	5003891.220	64.142	
3186	GPS2301	QUOTA	1548958.483	5003890.996	63.803	
3187	GPS2300	CENTROFOSSO	1548954.539	5003955.438	63.810	
3188	GPS2299	SOPRAFOSSO	1548949.270	5003954.041	63.719	
3189	GPS2298	CENTROFOSSO	1548948.006	5003953.750	63.380	
3190	GPS2297	SOPRAFOSSO	1548946.748	5003953.432	64.205	
3191	GPS2296	QUOTA	1548941.041	5003952.031	63.983	
3192	GPS2295	QUOTA	1548935.814	5003972.578	64.022	
3193	GPS2294	QUOTA	1548940.144	5003973.812	64.172	
3194	GPS2293	SOPRAFOSSO	1548941.255	5003974.275	64.210	
3195	GPS2292	CENTROFOSSO	1548943.106	5003974.651	63.365	
3196	GPS2291	SOPRAFOSSO	1548943.887	5003974.882	63.766	
3197	GPS2290	QUOTA	1548949.134	5003976.416	63.871	
3198	GPS2289	QUOTA	1548955.072	5004001.225	63.884	
3199	GPS2288	SOPRAFOSSO	1548954.074	5004006.046	64.146	
3200	GPS2287	SOTTOFOSSO	1548954.192	5004007.543	63.048	
3201	GPS2286	SOTTOFOSSO	1548938.114	5004006.165	63.125	
3202	GPS2285	SOPRAFOSSO	1548938.177	5004005.260	64.134	
3203	GPS2284	QUOTA	1548938.617	5004001.880	64.186	
3204	GPS2283	SOPRAS CARPAT.	1548937.462	5004001.838	64.086	
3205	GPS2282	CENTROFOSSO	1548935.863	5004001.388	63.646	
3206	GPS2281	SOPRAFOSSO	1548934.438	5004001.003	64.367	
3207	GPS2280	QUOTA	1548932.847	5004000.890	64.296	
3208	GPS2279	QUOTA	1548921.180	5003998.605	64.176	
3209	GPS2278	QUOTA	1548921.065	5003994.974	64.132	
3210	GPS2277	SOPRAFOSSO	1548920.145	5004003.563	64.372	
3211	GPS2276	SOTTOFOSSO	1548920.050	5004004.739	63.216	
3212	GPS2275	SOTTOFOSSO	1548919.889	5004006.125	63.151	
3213	GPS2274	SOPRAFOSSO	1548919.809	5004007.897	64.229	
3214	GPS2273	STRADA	1548919.732	5004008.421	64.306	
3215	GPS2272	STRADA	1548919.416	5004011.167	64.290	
3216	GPS2271	SOPRAFOSSO	1548919.400	5004011.602	64.201	
3217	GPS2270	CENTROFOSSO	1548919.202	5004012.614	63.693	
3218	GPS2269	QUOTA	1548917.914	5004019.781	64.349	
3219	GPS2268	SOPRAFOSSO	1548919.517	5004013.983	64.527	
3220	GPS2267	SOPRAFOSSO	1548929.302	5004014.888	64.330	
3221	GPS2266	SOPRAFOSSO	1548928.487	5004018.845	64.361	
3222	GPS2265	CENTROFOSSO	1548929.884	5004018.984	63.746	
3223	GPS2264	SOPRAFOSSO	1548931.286	5004019.153	64.211	
3224	GPS2263	QUOTA	1548935.723	5004019.232	64.154	

Num.	Punto	Codice	COORDINATE			Descrizione
			E	N	Quota	
3225	GPS2262	STRADA	1548937.211	5004012.728	64.249	
3226	GPS2261	STRADA	1548937.560	5004009.683	64.315	
3227	GPS2260	SOPRAFOSSO	1548937.608	5004008.481	63.939	
3228	GPS2259	SOTTOFOSSO	1548937.797	5004007.769	63.109	
3229	GPS2258	SOTTOFOSSO	1548954.257	5004008.750	63.026	
3230	GPS2257	SOPRAFOSSO	1548954.216	5004009.494	63.804	
3231	GPS2256	QUOTA	1548952.706	5004017.722	64.096	
3232	GPS2255	QUOTA	1548952.794	5004015.377	64.129	
3233	GPS2254	STRADA	1548953.239	5004010.780	64.306	
3234	GPS2253	STRADA	1548952.960	5004013.641	64.269	
3235	GPS2252	STRADA	1549122.079	5003702.992	63.374	
3236	GPS2251	STRADA	1549122.690	5003700.274	63.287	
3237	GPS2250	SOPRAFOSSO	1549120.631	5003699.289	63.159	
3238	GPS2249	SOTTOFOSSO	1549121.025	5003698.011	62.119	
3239	GPS2248	SOTTOFOSSO	1549121.413	5003696.791	62.259	
3240	GPS2247	SOPRAFOSSO	1549121.603	5003695.712	63.154	
3241	GPS2246	QUOTA	1549122.515	5003688.079	62.953	
3242	GPS2245	QUOTA	1549111.066	5003684.250	62.923	
3243	GPS2244	SOPRAFOSSO	1549109.007	5003692.500	63.252	
3244	GPS2243	SOTTOFOSSO	1549108.619	5003693.999	62.272	
3245	GPS2242	SOTTOFOSSO	1549108.245	5003695.129	62.365	
3246	GPS2241	SOPRAFOSSO	1549108.050	5003695.973	63.102	
3247	GPS2240	ACQUA	1549106.078	5003701.932	61.974	
3248	GPS2239	SOPRAFOSSO	1549106.010	5003701.430	62.591	
3249	GPS2238	STRADA	1549106.340	5003700.009	63.254	
3250	GPS2237	STRADA	1549106.975	5003696.505	63.312	
3251	GPS2236	STRADA	1549085.539	5003694.530	63.357	
3252	GPS2235	STRADA	1549085.575	5003691.297	63.299	
3253	GPS2234	SOPRAFOSSO	1549085.465	5003690.794	63.207	
3254	GPS2233	SOTTOFOSSO	1549085.799	5003689.763	62.341	
3255	GPS2232	SOTTOFOSSO	1549085.927	5003688.659	62.267	
3256	GPS2231	SOPRAFOSSO	1549086.135	5003687.572	63.075	
3257	GPS2230	QUOTA	1549087.120	5003679.469	62.893	
3258	GPS2229	QUOTA	1549066.002	5003673.884	62.917	
3259	GPS2228	SOPRAFOSSO	1549063.510	5003682.221	63.097	
3260	GPS2227	SOTTOFOSSO	1549063.414	5003683.224	62.270	
3261	GPS2226	SOTTOFOSSO	1549063.256	5003684.370	62.297	
3262	GPS2225	STRADA	1549062.895	5003685.973	63.135	
3263	GPS2224	ACQUA	1549061.577	5003690.690	62.236	
3264	GPS2223	STRADA	1549061.608	5003689.268	63.247	
3265	GPS2222	STRADA	1549027.418	5003680.677	63.064	
3266	GPS2221	STRADA	1549029.954	5003677.901	63.096	
3267	GPS2220	SOTTOFOSSO	1549029.910	5003676.288	62.254	
3268	GPS2219	SOTTOFOSSO	1549030.133	5003675.303	62.353	
3269	GPS2218	QUOTA	1549033.079	5003663.798	62.969	
3270	GPS2217	SOPRAFOSSO	1549030.970	5003674.495	63.186	
3271	GPS2216	SOPRAFOSSO	1549013.343	5003670.255	63.164	
3272	GPS2215	SOTTOFOSSO	1549012.571	5003671.331	62.330	
3273	GPS2214	SOTTOFOSSO	1549012.052	5003672.285	62.278	
3274	GPS2213	SOPRAFOSSO	1549011.705	5003673.554	63.028	
3275	GPS2212	ACQUA	1549009.100	5003678.776	62.119	
3276	GPS2211	STRADA	1549011.671	5003677.422	62.917	
3277	GPS2210	STRADA	1549012.511	5003674.159	63.033	
3278	GPS2209	STRADA	1548990.176	5003672.220	62.902	
3279	GPS2208	STRADA	1548991.154	5003669.293	63.029	
3280	GPS2207	SOTTOFOSSO	1548991.792	5003667.594	62.310	
3281	GPS2206	SOPRAFOSSO	1548991.551	5003668.783	62.899	
3282	GPS2205	SOPRAFOSSO	1549005.485	5003668.516	63.041	
3283	GPS2204	CENTROFOSSO	1549003.653	5003667.920	62.307	
3284	GPS2203	CAVALFOSSO	1549001.837	5003668.309	63.165	
3285	GPS2202	CAVALFOSSO	1549001.290	5003670.263	63.046	
3286	GPS2201	CAVALFOSSO	1548995.616	5003669.519	63.214	

Num.	Punto	Codice	COORDINATE			Descrizione
			E	N	Quota	
3287	GPS2200	CAVALFOSSO	1548996.148	5003666.382	63.277	
3288	GPS2199	SOTTOFOSSO	1548990.350	5003665.831	62.279	
3289	GPS2198	SOPRAFOSSO	1548990.537	5003664.613	63.324	
3290	GPS2197	QUOTA	1548992.530	5003655.749	63.115	
3291	GPS2196	QUOTA	1549003.591	5003657.277	63.147	
3292	GPS2195	QUOTA	1549005.632	5003657.753	62.477	
3293	GPS2194	QUOTA	1549007.024	5003657.733	63.131	
3294	GPS2193	QUOTA	1549014.009	5003658.972	62.919	
3295	GPS2192	QUOTA	1549017.935	5003634.573	62.944	
3296	GPS2191	QUOTA	1549011.314	5003632.471	63.148	
3297	GPS2190	QUOTA	1549009.583	5003632.480	62.374	
3298	GPS2189	QUOTA	1549007.948	5003632.184	63.274	
3299	GPS2188	QUOTA	1548997.156	5003629.575	63.109	
3300	GPS2187	QUOTA	1549000.760	5003606.938	63.024	
3301	GPS2186	QUOTA	1549011.803	5003609.158	63.235	
3302	GPS2185	QUOTA	1549013.964	5003609.686	62.441	
3303	GPS2184	QUOTA	1549015.070	5003609.920	63.163	
3304	GPS2183	QUOTA	1549023.253	5003611.184	63.033	
3305	GPS2182	QUOTA	1549027.992	5003586.262	63.015	
3306	GPS2181	QUOTA	1549020.031	5003584.515	63.145	
3307	GPS2180	QUOTA	1549017.950	5003584.113	62.436	
3308	GPS2179	QUOTA	1549016.161	5003583.561	63.310	
3309	GPS2178	PALO	1549010.165	5003588.699	63.147	
3310	GPS2177	QUOTA	1549007.550	5003581.017	63.156	
3311	GPS2176	QUOTA	1549012.562	5003551.328	63.198	
3312	GPS2175	QUOTA	1549021.220	5003553.366	63.377	
3313	GPS2174	QUOTA	1549023.540	5003553.806	62.448	
3314	GPS2173	QUOTA	1549025.083	5003553.624	63.194	
3315	GPS2172	QUOTA	1549031.797	5003554.735	63.158	
3316	GPS2171	QUOTA	1549036.673	5003528.276	63.165	
3317	GPS2170	QUOTA	1549029.788	5003526.890	63.209	
3318	GPS2169	QUOTA	1549027.991	5003526.563	62.403	
3319	GPS2168	QUOTA	1549026.343	5003526.262	63.349	
3320	GPS2167	QUOTA	1549018.979	5003524.358	63.245	
3321	GPS2166	QUOTA	1549022.994	5003502.670	63.234	
3322	GPS2165	QUOTA	1549029.722	5003503.659	63.257	
3323	GPS2164	QUOTA	1549031.956	5003503.942	62.567	
3324	GPS2163	QUOTA	1549033.574	5003504.037	63.269	
3325	GPS2162	QUOTA	1549041.361	5003505.023	63.165	
3326	GPS2161	QUOTA	1549045.031	5003481.267	63.252	
3327	GPS2160	QUOTA	1549037.895	5003479.455	63.344	
3328	GPS2159	QUOTA	1549035.944	5003478.933	62.591	
3329	GPS2158	QUOTA	1549034.316	5003478.456	63.318	
3330	GPS2157	QUOTA	1549026.196	5003475.593	63.251	
3331	GPS2156	QUOTA	1549029.834	5003452.557	63.166	
3332	GPS2155	QUOTA	1549038.353	5003453.527	63.350	
3333	GPS2154	QUOTA	1549040.533	5003453.955	62.563	
3334	GPS2153	QUOTA	1549042.093	5003454.108	63.267	
3335	GPS2152	QUOTA	1549050.432	5003454.309	63.234	
3336	GPS2151	QUOTA	1549054.479	5003424.876	63.269	
3337	GPS2150	QUOTA	1549047.876	5003422.816	63.305	
3338	GPS2149	QUOTA	1549045.772	5003422.145	62.607	
3339	GPS2148	QUOTA	1549044.170	5003421.579	63.322	
3340	GPS2147	QUOTA	1549036.591	5003419.339	63.255	
3341	GPS2146	QUOTA	1549039.457	5003405.667	63.263	
3342	GPS2145	QUOTA	1549046.574	5003406.819	63.397	
3343	GPS2144	QUOTA	1549048.558	5003406.933	62.615	
3344	GPS2143	QUOTA	1549050.265	5003407.155	63.388	
3345	GPS2142	QUOTA	1549058.251	5003408.052	63.316	
3346	GPS2141	QUOTA	1549062.607	5003384.036	63.341	
3347	GPS2140	SOPRAFOSSO	1549054.358	5003381.675	63.347	
3348	GPS2139	CENTROFOSSO	1549052.778	5003381.158	62.708	

Num.	Punto	Codice	COORDINATE			Descrizione
			E	N	Quota	
3349	GPS2138	SOPRAFOSSO	1549051.162	5003380.819	63.310	
3350	GPS2137	QUOTA	1549045.759	5003378.658	63.331	
3351	GPS2136	QUOTA	1549049.895	5003356.861	63.314	
3352	GPS2135	SOPRAFOSSO	1549058.330	5003357.489	63.391	
3353	GPS2134	SOPRAFOSSO	1549057.092	5003357.255	63.127	
3354	GPS2133	SOPRAFOSSO	1549055.929	5003357.160	63.263	
3355	GPS2132	LINEA AT	1549053.239	5003347.824	63.601	
3356	GPS2131	QUOTA	1549062.938	5003357.441	63.458	
3357	GPS2130	SOPRAFOSSO	1549065.118	5003349.363	63.643	
3358	GPS2129	QUOTA	1549065.455	5003348.081	62.305	
3359	GPS2128	QUOTA	1549082.754	5003356.575	62.467	
3360	GPS2127	SOPRAFOSSO	1549082.722	5003357.594	63.652	
3361	GPS2126	QUOTA	1549079.126	5003366.049	63.400	
3362	GPS2125	QUOTA	1549098.430	5003376.498	63.373	
3363	GPS2124	SOPRAFOSSO	1549102.974	5003367.240	63.736	
3364	GPS2123	QUOTA	1549103.693	5003366.229	62.340	
3365	GPS2122	QUOTA	1549129.237	5003378.326	62.487	
3366	GPS2121	SOPRAFOSSO	1549129.309	5003379.497	63.659	
3367	GPS2120	QUOTA	1549125.913	5003388.781	63.376	
3368	GPS2119	QUOTA	1549152.202	5003389.289	62.467	
3369	GPS2118	SOPRAFOSSO	1549151.568	5003390.304	63.683	
3370	GPS2117	QUOTA	1549148.674	5003396.774	63.425	
3371	GPS2116	QUOTA	1549170.715	5003407.583	63.434	
3372	GPS2115	QUOTA	1549173.822	5003399.386	62.430	
3373	GPS2114	SOPRAFOSSO	1549173.348	5003400.464	63.515	
3374	GPS2113	SOPRAFOSSO	1549193.897	5003410.365	63.584	
3375	GPS2112	SOTTOFOSSO	1549194.711	5003409.551	62.389	
3376	GPS2111	SOTTOFOSSO	1549301.934	5003460.860	62.294	
3377	GPS2110	SOPRAFOSSO	1549301.635	5003461.854	63.397	
3378	GPS2109	TRALICCIO AT	1549320.384	5003471.650	63.513	
3379	GPS2108	TRALICCIO AT	1549317.384	5003477.704	63.389	
3380	GPS2107	TRALICCIO AT	1549311.187	5003474.739	63.360	
3381	GPS2106	QUOTA	1549262.446	5003449.067	63.202	
3382	GPS2105	SOPRAFOSSO	1549264.080	5003444.034	63.484	
3383	GPS2104	SOTTOFOSSO	1549264.574	5003443.233	62.304	
3384	GPS2103	SOTTOFOSSO	1549244.994	5003433.496	62.289	
3385	GPS2102	SOPRAFOSSO	1549244.425	5003434.690	63.500	
3386	GPS2101	QUOTA	1549241.490	5003438.162	63.246	
3387	GPS2100	QUOTA	1549217.541	5003427.211	63.283	
3388	GPS2099	QUOTA	1549218.756	5003422.344	63.472	
3389	GPS2098	SOTTOFOSSO	1549218.964	5003421.036	62.335	
3390	GPS2097	SOTTOFOSSO	1549202.700	5003413.606	62.345	
3391	GPS2096	SOPRAFOSSO	1549202.341	5003414.931	63.687	
3392	GPS2095	SOPRAFOSSO	1549199.970	5003421.948	63.166	
3393	GPS2094	SOPRAFOSSO	1549199.369	5003421.784	63.251	
3394	GPS2093	SOPRAFOSSO	1549200.952	5003422.042	63.339	
3395	GPS2092	QUOTA	1549205.828	5003426.890	63.186	
3396	GPS2091	QUOTA	1549200.798	5003424.969	63.292	
3397	GPS2090	QUOTA	1549199.361	5003424.763	63.005	
3398	GPS2089	QUOTA	1549198.148	5003424.502	63.328	
3399	GPS2088	QUOTA	1549190.460	5003422.090	63.374	
3400	GPS2087	QUOTA	1549186.646	5003441.020	63.360	
3401	GPS2086	QUOTA	1549194.275	5003442.921	63.446	
3402	GPS2085	QUOTA	1549196.171	5003443.477	62.668	
3403	GPS2084	QUOTA	1549197.601	5003443.967	63.109	
3404	GPS2083	QUOTA	1549207.402	5003448.694	63.174	
3405	GPS2082	QUOTA	1549202.380	5003477.259	63.180	
3406	GPS2081	QUOTA	1549192.112	5003475.942	63.247	
3407	GPS2080	QUOTA	1549190.444	5003475.771	62.683	
3408	GPS2079	QUOTA	1549188.913	5003475.372	63.389	
3409	GPS2078	QUOTA	1549179.086	5003475.214	63.303	
3410	GPS2077	QUOTA	1549174.012	5003500.776	63.248	

Num.	Punto	Codice	COORDINATE			Descrizione
			E	N	Quota	
3411	GPS 2076	QUOTA	1549183.929	5003503.014	63.423	
3412	GPS 2075	QUOTA	1549185.891	5003503.810	62.805	
3413	GPS 2074	QUOTA	1549187.385	5003504.443	63.259	
3414	GPS 2073	QUOTA	1549197.460	5003508.693	63.145	
3415	GPS 2072	QUOTA	1549192.341	5003537.291	63.157	
3416	GPS 2071	QUOTA	1549181.871	5003536.079	63.288	
3417	GPS 2070	QUOTA	1549179.821	5003535.837	62.746	
3418	GPS 2069	QUOTA	1549178.362	5003535.581	63.372	
3419	GPS 2068	QUOTA	1549170.420	5003534.718	63.259	
3420	GPS 2067	QUOTA	1549163.229	5003571.372	63.140	
3421	GPS 2066	QUOTA	1549171.306	5003573.672	63.260	
3422	GPS 2065	QUOTA	1549173.243	5003574.033	62.609	
3423	GPS 2064	QUOTA	1549174.960	5003574.369	63.321	
3424	GPS 2063	QUOTA	1549186.763	5003578.624	63.147	
3425	GPS 2062	QUOTA	1549182.033	5003606.118	63.074	
3426	GPS 2061	QUOTA	1549169.762	5003604.217	63.250	
3427	GPS 2060	QUOTA	1549167.942	5003603.877	62.613	
3428	GPS 2059	QUOTA	1549166.442	5003603.635	63.286	
3429	GPS 2058	QUOTA	1549157.372	5003601.927	63.165	
3430	GPS 2057	PALO	1549076.261	5003603.437	63.106	
3431	GPS 2056	PALO	1549141.396	5003618.657	63.130	
3432	GPS 2055	QUOTA	1549149.553	5003635.493	63.017	
3433	GPS 2054	QUOTA	1549160.050	5003638.064	63.172	
3434	GPS 2053	QUOTA	1549162.020	5003638.419	62.390	
3435	GPS 2052	QUOTA	1549163.751	5003638.686	63.158	
3436	GPS 2051	QUOTA	1549174.344	5003640.324	63.016	
3437	GPS 2050	PALO	1549205.802	5003631.885	63.112	
3438	GPS 2049	QUOTA	1549173.175	5003645.925	62.997	
3439	GPS 2048	QUOTA	1549169.723	5003670.213	62.995	
3440	GPS 2047	SOPRAFOSSO	1549158.661	5003668.932	63.062	
3441	GPS 2046	CENTROFOSSO	1549156.733	5003668.718	62.291	
3442	GPS 2045	SOPRAFOSSO	1549155.123	5003668.382	63.045	
3443	GPS 2044	QUOTA	1549148.175	5003667.233	62.938	
3444	GPS 2043	SOPRAFOSSO	1549150.575	5003693.646	63.171	
3445	GPS 2042	CENTROFOSSO	1549152.273	5003694.310	62.448	
3446	GPS 2041	SOPRAFOSSO	1549153.977	5003694.340	63.117	
3447	GPS 2040	QUOTA	1549166.282	5003697.635	62.961	
3448	GPS 2039	STRADA	1549163.735	5003712.911	63.218	
3449	GPS 2038	STRADA	1549163.947	5003709.795	63.296	
3450	GPS 2037	SOPRAFOSSO	1549164.115	5003709.447	63.199	
3451	GPS 2036	SOTTOFOSSO	1549164.238	5003707.897	62.153	
3452	GPS 2035	SOTTOFOSSO	1549163.893	5003706.977	62.162	
3453	GPS 2034	SOPRAFOSSO	1549164.082	5003705.686	63.201	
3454	GPS 2033	SOPRAFOSSO	1549152.420	5003702.664	62.995	
3455	GPS 2032	SOPRAFOSSO	1549148.797	5003701.705	63.102	
3456	GPS 2031	QUOTA	1549142.688	5003693.265	62.976	
3457	GPS 2030	SOPRAFOSSO	1549141.361	5003700.213	63.160	
3458	GPS 2029	SOTTOFOSSO	1549141.059	5003701.562	62.150	
3459	GPS 2028	SOTTOFOSSO	1549140.697	5003702.507	62.230	
3460	GPS 2027	SOPRAFOSSO	1549140.296	5003703.719	63.213	
3461	GPS 2026	STRADA	1549140.277	5003704.462	63.328	
3462	GPS 2025	CAVALFOSSO	1549124.142	5003699.700	63.122	
3463	GPS 2024	CAVALFOSSO	1549124.778	5003696.934	63.113	
3464	GPS 2023	CAVALFOSSO	1549131.863	5003698.423	63.204	
3465	GPS 2022	CAVALFOSSO	1549131.374	5003701.367	63.163	
3466	GPS 2021	REC	1549222.199	5003307.990	63.263	
3467	GPS 2020	QUOTA	1549219.979	5003314.443	63.256	
3468	GPS 2019	QUOTA	1549214.426	5003324.905	63.181	
3469	GPS 2018	QUOTA	1549205.662	5003342.970	63.283	
3470	GPS 2017	QUOTA	1549199.472	5003355.427	63.230	
3471	GPS 2016	QUOTA	1549195.248	5003362.439	63.286	
3472	GPS 2015	QUOTA	1549211.038	5003364.031	63.256	

Num.	Punto	Codice	COORDINATE			Descrizione
			E	N	Quota	
3473	GPS 2014	QUOTA	1549266.502	5003383.010	63.127	
3474	GPS 2013	QUOTA	1549261.026	5003395.449	63.224	
3475	GPS 2012	QUOTA	1549260.532	5003396.431	63.521	
3476	GPS 2011	SOTTOFOSSO	1549259.749	5003398.509	62.582	
3477	GPS 2010	SOPRAFOSSO	1549260.367	5003397.497	63.471	
3478	GPS 2009	SOPRAFOSSO	1549241.766	5003388.000	63.523	
3479	GPS 2008	REC	1549253.840	5003410.165	63.811	
3480	GPS 2007	QUOTA	1549255.181	5003407.499	63.241	
3481	GPS 2006	QUOTA	1549257.897	5003403.060	63.298	
3482	GPS 2005	SOPRAFOSSO	1549259.298	5003400.974	63.460	
3483	GPS 2004	SOTTOFOSSO	1549259.808	5003400.119	62.380	
3484	GPS 2003	SOTTOFOSSO	1549239.629	5003390.420	62.364	
3485	GPS 2002	SOPRAFOSSO	1549238.928	5003391.486	63.544	
3486	GPS 2001	QUOTA	1549236.991	5003394.720	63.240	
3487	GPS 2000	QUOTA	1549234.883	5003398.250	63.367	
3488	GPS 1999	REC	1549233.425	5003400.525	63.720	
3489	GPS 1998	REC	1549216.649	5003392.582	63.751	
3490	GPS 1997	QUOTA	1549220.000	5003380.023	63.303	
3491	GPS 1996	QUOTA	1549224.691	5003365.463	63.539	
3492	GPS 1995	QUOTA	1549233.646	5003344.852	63.590	
3493	GPS 1994	QUOTA	1549245.021	5003380.146	63.372	
3494	GPS 1993	QUOTA	1549251.850	5003369.049	63.626	
3495	GPS 1992	QUOTA	1549259.605	5003354.838	63.155	
3496	GPS 1991	QUOTA	1549267.468	5003340.044	63.274	
3497	GPS 1990	QUOTA	1549250.725	5003330.067	63.119	
3498	GPS 1989	QUOTA	1549230.066	5003316.819	63.304	
3499	GPS 1988	STRADA	1549247.610	5003327.134	63.652	
3500	GPS 1987	STRADA	1549245.015	5003325.583	63.552	
3501	GPS 1986	STRADA	1549242.039	5003323.463	63.583	
3502	GPS 1985	STRADA	1549238.212	5003321.137	63.794	
3503	GPS 1984	PALO	1549241.546	5003318.184	63.793	
3504	GPS 1983	REC	1549244.023	5003310.776	63.763	
3505	GPS 1982	PALO	1549255.593	5003297.792	63.837	
3506	GPS 1981	REC	1549251.946	5003299.171	63.591	
3507	GPS 1980	STRADA	1549262.082	5003305.465	63.775	
3508	GPS 1979	QUOTA	1549265.821	5003307.932	63.171	
3509	GPS 1978	QUOTA	1549281.541	5003319.082	63.132	
3510	GPS 1977	QUOTA	1549297.257	5003329.106	63.119	
3511	GPS 1976	QUOTA	1549306.023	5003302.471	63.119	
3512	GPS 1975	QUOTA	1549291.677	5003292.010	63.200	
3513	GPS 1974	QUOTA	1549280.826	5003284.231	63.129	
3514	GPS 1973	STRADA	1549277.477	5003282.088	63.825	
3515	GPS 1972	PALO	1549269.232	5003277.012	63.861	
3516	GPS 1971	REC	1549267.048	5003276.490	63.710	
3517	GPS 1970	QUOTA	1549302.156	5003252.973	63.206	
3518	GPS 1969	QUOTA	1549306.886	5003256.478	63.190	
3519	GPS 1968	QUOTA	1549319.433	5003260.295	62.990	
3520	GPS 1967	QUOTA	1549311.722	5003275.456	63.091	
3521	GPS 1966	QUOTA	1549302.829	5003269.918	63.143	
3522	GPS 1965	QUOTA	1549294.157	5003262.796	63.317	
3523	GPS 1964	STRADA	1549291.416	5003261.167	63.759	
3524	GPS 1963	PALO	1549283.514	5003255.743	63.898	
3525	GPS 1962	REC	1549281.967	5003254.260	62.804	
3526	GPS 1961	REC	1549288.670	5003243.832	63.665	
3527	GPS 1960	REC	1549316.513	5003254.808	64.210	
3528	GPS 1959	QUOTA	1549318.199	5003249.259	63.150	
3529	GPS 1958	QUOTA	1549307.371	5003243.188	63.170	
3530	GPS 1957	STRADA	1549304.764	5003241.096	63.766	
3531	GPS 1956	PALO	1549296.917	5003235.533	63.734	
3532	GPS 1955	STRADA	1549294.965	5003235.519	63.789	
3533	GPS 1954	REC	1549294.071	5003208.511	63.060	
3534	GPS 1953	QUOTA	1549305.451	5003213.855	63.254	

Num.	Punto	Codice	COORDINATE			Descrizione
			E	N	Quota	
3535	GPS 1952	PALO	1549310.340	5003214.997	63.848	
3536	GPS 1951	STRADA	1549307.744	5003215.900	63.758	
3537	GPS 1950	STRADA	1549317.240	5003222.331	63.722	
3538	GPS 1949	QUOTA	1549319.841	5003224.150	63.142	
3539	GPS 1948	QUOTA	1549333.343	5003231.980	63.182	
3540	GPS 1947	QUOTA	1549348.653	5003241.300	62.960	
3541	GPS 1946	QUOTA	1549359.732	5003222.413	62.906	
3542	GPS 1945	QUOTA	1549345.082	5003210.559	62.887	
3543	GPS 1944	QUOTA	1549334.179	5003202.700	63.099	
3544	GPS 1943	STRADA	1549331.330	5003201.099	63.641	
3545	GPS 1942	STRADA	1549322.266	5003194.319	63.709	
3546	GPS 1941	PALO	1549324.376	5003193.610	63.842	
3547	GPS 1940	QUOTA	1549318.820	5003192.015	63.011	
3548	GPS 1939	QUOTA	1549309.898	5003186.967	63.082	
3549	GPS 1938	QUOTA	1549317.403	5003166.466	63.054	
3550	GPS 1937	QUOTA	1549332.791	5003171.454	63.088	
3551	GPS 1936	PALO	1549338.008	5003173.360	63.833	
3552	GPS 1935	STRADA	1549335.848	5003173.765	63.744	
3553	GPS 1934	STRADA	1549344.819	5003180.443	63.659	
3554	GPS 1933	QUOTA	1549347.532	5003182.482	62.985	
3555	GPS 1932	QUOTA	1549356.804	5003188.583	62.833	
3556	GPS 1931	QUOTA	1549367.302	5003195.757	62.894	
3557	GPS 1930	CENTROFOSSO	1549436.681	5003170.603	61.803	
3558	GPS 1929	SOPRAFOSSO	1549437.858	5003169.913	63.078	
3559	GPS 1928	ACQUEDOTTO	1549437.843	5003169.888	63.013	
3560	GPS 1927	CORD	1549434.808	5003170.269	63.120	
3561	GPS 1926	QUOTA	1549403.716	5003190.727	63.024	
3562	GPS 1925	QUOTA	1549392.519	5003179.900	62.900	
3563	GPS 1924	QUOTA	1549377.247	5003168.693	62.939	
3564	GPS 1923	QUOTA	1549363.490	5003159.909	63.011	
3565	GPS 1922	STRADA	1549359.936	5003157.508	63.696	
3566	GPS 1921	PALO	1549351.709	5003152.372	63.835	
3567	GPS 1920	STRADA	1549349.623	5003152.996	63.738	
3568	GPS 1919	QUOTA	1549346.143	5003150.237	62.954	
3569	GPS 1918	QUOTA	1549333.129	5003141.515	63.082	
3570	GPS 1917	QUOTA	1549342.666	5003124.808	63.074	
3571	GPS 1916	QUOTA	1549356.867	5003127.302	63.160	
3572	GPS 1915	QUOTA	1549361.968	5003129.645	63.854	
3573	GPS 1914	STRADA	1549360.975	5003128.067	63.800	
3574	GPS 1913	STRADA	1549371.584	5003131.543	63.681	
3575	GPS 1912	QUOTA	1549377.101	5003133.449	62.874	
3576	GPS 1911	QUOTA	1549388.110	5003137.228	62.978	
3577	GPS 1910	QUOTA	1549400.239	5003140.607	63.053	
3578	GPS 1909	QUOTA	1549411.141	5003124.481	62.940	
3579	GPS 1908	QUOTA	1549395.556	5003119.914	63.030	
3580	GPS 1907	QUOTA	1549383.873	5003114.246	62.788	
3581	GPS 1906	STRADA	1549379.810	5003112.138	63.712	
3582	GPS 1905	PALO	1549371.207	5003106.585	63.818	
3583	GPS 1904	STRADA	1549369.580	5003106.913	63.739	
3584	GPS 1903	QUOTA	1549366.321	5003105.060	63.071	
3585	GPS 1902	QUOTA	1549352.899	5003097.785	63.075	
3586	GPS 1901	QUOTA	1549360.899	5003078.081	63.053	
3587	GPS 1900	QUOTA	1549375.946	5003082.115	63.135	
3588	GPS 1899	PALO	1549380.625	5003084.144	63.832	
3589	GPS 1898	STRADA	1549379.025	5003083.867	63.716	
3590	GPS 1897	STRADA	1549389.228	5003088.244	63.698	
3591	GPS 1896	QUOTA	1549392.635	5003089.766	63.026	
3592	GPS 1895	QUOTA	1549406.508	5003095.638	63.002	
3593	GPS 1894	QUOTA	1549420.347	5003101.052	62.906	
3594	GPS 1893	QUOTA	1549415.290	5003077.167	62.873	
3595	GPS 1892	QUOTA	1549404.838	5003070.740	63.021	
3596	GPS 1891	STRADA	1549401.197	5003068.127	63.643	

Num.	Punto	Codice	COORDINATE			Descrizione
			E	N	Quota	
3597	GPS 1890	QUOTA	1549389.228	5003059.306	63.095	
3598	GPS 1889	STRADA	1549392.332	5003061.061	63.734	
3599	GPS 1888	STRADA	1549393.346	5003058.763	63.766	
3600	GPS 1887	STRADA	1549393.793	5003052.555	63.751	
3601	GPS 1886	STRADA	1549390.835	5003046.131	63.740	
3602	GPS 1885	STRADA	1549384.453	5003042.272	63.825	
3603	GPS 1884	CORD	1549409.416	5003039.227	63.738	
3604	GPS 1883	CORD	1549405.662	5003039.443	63.724	
3605	GPS 1882	CORD	1549407.413	5003041.976	63.723	
3606	GPS 1881	PALO	1549402.602	5003047.035	63.820	
3607	GPS 1880	CORD	1549403.819	5003047.507	63.665	
3608	GPS 1879	CORD	1549402.192	5003049.045	63.680	
3609	GPS 1878	CORD	1549399.387	5003041.923	63.726	
3610	GPS 1877	PALO	1549378.370	5003039.473	63.798	
3611	GPS 1876	STRADA	1549339.449	5003020.872	63.749	
3612	GPS 1875	STRADA	1549337.331	5003035.055	63.730	
3613	GPS 1874	REC	1549320.309	5003032.195	63.549	
3614	GPS 1873	STRADA	1549367.275	5003039.608	63.699	
3615	GPS 1872	QUOTA	1549366.423	5003043.044	63.159	
3616	GPS 1871	QUOTA	1549364.179	5003050.679	63.022	
3617	GPS 1870	QUOTA	1549373.706	5003013.842	62.974	
3618	GPS 1869	QUOTA	1549371.857	5003021.449	63.538	
3619	GPS 1868	STRADA	1549371.090	5003025.642	63.739	
3620	GPS 1867	STRADA	1549400.684	5003030.378	63.815	
3621	GPS 1866	STRADA	1549407.368	5003031.208	63.812	
3622	GPS 1865	STRADA	1549413.803	5003028.894	63.773	
3623	GPS 1864	STRADA	1549434.834	5003044.499	63.242	
3624	GPS 1863	STRADA	1549420.415	5003040.309	63.670	
3625	GPS 1862	STRADA	1549422.371	5003037.547	63.613	
3626	GPS 1861	STRADA	1549427.032	5003038.779	63.273	
3627	GPS 1860	STRADA	1549426.872	5003041.601	63.223	
3628	GPS 1859	STRADA	1549432.490	5003043.398	63.230	
3629	GPS 1858	STRADA	1549433.576	5003038.982	63.260	
3630	GPS 1857	QUOTA	1549435.030	5003034.446	63.119	
3631	GPS 1856	QUOTA	1549429.713	5003032.447	63.230	
3632	GPS 1855	QUOTA	1549426.767	5003030.808	63.690	
3633	GPS 1854	PALO	1549418.220	5003026.314	63.808	
3634	GPS 1853	STRADA	1549416.844	5003025.430	63.718	
3635	GPS 1852	QUOTA	1549411.538	5003022.383	63.326	
3636	GPS 1851	QUOTA	1549404.136	5003017.809	62.992	
3637	GPS 1850	QUOTA	1549419.403	5003001.973	62.979	
3638	GPS 1849	QUOTA	1549425.309	5003005.280	63.124	
3639	GPS 1848	PALO	1549432.243	5003005.866	63.793	
3640	GPS 1847	STRADA	1549429.254	5003007.798	63.659	
3641	GPS 1846	STRADA	1549437.867	5003014.711	63.696	
3642	GPS 1845	QUOTA	1549440.130	5003016.765	63.279	
3643	GPS 1844	PALO	1549446.733	5002985.328	63.836	
3644	GPS 1843	PALO	1549460.968	5002965.019	63.806	
3645	GPS 1842	QUOTA	1549469.751	5003004.751	62.724	
3646	GPS 1841	QUOTA	1549461.371	5002999.495	62.967	
3647	GPS 1840	QUOTA	1549460.961	5002999.174	62.326	
3648	GPS 1839	CENTROFOSSO	1549459.381	5002997.477	61.851	
3649	GPS 1838	SOTTOFOSSO	1549457.351	5002996.064	62.355	
3650	GPS 1837	QUOTA	1549456.964	5002995.649	62.971	
3651	GPS 1836	STRADA	1549453.184	5002992.655	63.660	
3652	GPS 1835	STRADA	1549444.136	5002986.123	63.714	
3653	GPS 1834	QUOTA	1549441.665	5002984.237	63.233	
3654	GPS 1833	QUOTA	1549437.744	5002981.535	63.107	
3655	GPS 1832	QUOTA	1549453.274	5002965.318	63.178	
3656	GPS 1831	STRADA	1549457.208	5002967.500	63.808	
3657	GPS 1830	STRADA	1549459.218	5002968.290	63.642	
3658	GPS 1829	STRADA	1549468.289	5002970.703	63.677	

Num.	Punto	Codice	COORDINATE			Descrizione
			E	N	Quota	
3659	GPS 1828	QUOTA	1549469.439	5002971.609	63.736	
3660	GPS 1827	CENTROFOSSO	1549468.950	5002979.853	61.601	
3661	GPS 1826	SOPRAFOSSO	1549468.333	5002978.356	62.813	
3662	GPS 1825	SOPRAFOSSO	1549470.516	5002978.387	62.949	
3663	GPS 1824	QUOTA	1549469.783	5002975.387	63.031	
3664	GPS 1823	QUOTA	1549482.781	5002983.085	62.944	
3665	GPS 1822	QUOTA	1549493.117	5002961.778	62.876	
3666	GPS 1821	QUOTA	1549485.426	5002953.176	63.006	
3667	GPS 1820	QUOTA	1549483.949	5002951.864	63.646	
3668	GPS 1819	PALO	1549482.702	5002951.270	63.699	
3669	GPS 1818	PALO	1549474.745	5002944.564	63.834	
3670	GPS 1817	STRADA	1549472.720	5002944.831	63.681	
3671	GPS 1816	QUOTA	1549466.886	5002940.293	63.097	
3672	GPS 1815	QUOTA	1549464.503	5002944.493	63.135	
3673	GPS 1814	QUOTA	1549464.489	5002935.549	63.126	
3674	GPS 1813	QUOTA	1549465.838	5002926.655	63.299	
3675	GPS 1812	QUOTA	1549461.951	5002917.816	64.025	
3676	GPS 1811	QUOTA	1549468.455	5002919.951	63.213	
3677	GPS 1810	SOPRAFOSSO	1549475.018	5002921.731	62.956	
3678	GPS 1809	QUOTA	1549475.750	5002921.827	62.140	
3679	GPS 1808	CENTROFOSSO	1549477.895	5002921.941	61.715	
3680	GPS 1807	QUOTA	1549479.652	5002922.543	62.094	
3681	GPS 1806	QUOTA	1549480.224	5002922.444	62.946	
3682	GPS 1805	QUOTA	1549481.838	5002911.007	62.961	
3683	GPS 1804	QUOTA	1549481.328	5002910.981	62.106	
3684	GPS 1803	CENTROFOSSO	1549479.497	5002910.323	61.710	
3685	GPS 1802	QUOTA	1549476.946	5002909.787	62.245	
3686	GPS 1801	SOPRAFOSSO	1549476.599	5002909.549	62.884	
3687	GPS 1800	QUOTA	1549459.481	5002906.946	64.807	
3688	GPS 1799	QUOTA	1549455.234	5002907.327	64.772	
3689	GPS 1798	QUOTA	1549452.235	5002907.118	63.028	
3690	GPS 1797	QUOTA	1549456.031	5002881.199	63.046	
3691	GPS 1796	QUOTA	1549459.950	5002874.284	64.825	
3692	GPS 1795	QUOTA	1549465.213	5002875.768	64.790	
3693	GPS 1794	QUOTA	1549475.015	5002877.508	63.250	
3694	GPS 1793	SOPRAFOSSO	1549481.213	5002878.467	62.762	
3695	GPS 1792	QUOTA	1549482.018	5002878.255	62.072	
3696	GPS 1791	CENTROFOSSO	1549484.097	5002878.723	61.702	
3697	GPS 1790	QUOTA	1549486.081	5002879.150	62.105	
3698	GPS 1789	QUOTA	1549486.920	5002879.146	62.940	
3699	GPS 1788	QUOTA	1549491.255	5002849.780	62.905	
3700	GPS 1787	QUOTA	1549490.178	5002849.799	62.175	
3701	GPS 1786	CENTROFOSSO	1549488.532	5002849.637	61.905	
3702	GPS 1785	QUOTA	1549486.038	5002849.386	62.279	
3703	GPS 1784	SOPRAFOSSO	1549485.197	5002849.172	63.003	
3704	GPS 1783	QUOTA	1549470.528	5002846.095	64.636	
3705	GPS 1782	QUOTA	1549461.249	5002844.189	63.081	
3706	GPS 1781	QUOTA	1549464.463	5002845.159	64.704	
3707	GPS 1780	QUOTA	1549468.042	5002805.710	63.590	
3708	GPS 1779	QUOTA	1549470.621	5002806.004	64.943	
3709	GPS 1778	QUOTA	1549476.742	5002807.793	64.531	
3710	GPS 1777	QUOTA	1549485.200	5002809.284	63.336	
3711	GPS 1776	SOPRAFOSSO	1549491.273	5002810.667	63.039	
3712	GPS 1775	QUOTA	1549492.550	5002810.288	62.202	
3713	GPS 1774	QUOTA	1549494.448	5002810.511	61.907	
3714	GPS 1773	QUOTA	1549496.026	5002810.817	62.212	
3715	GPS 1772	QUOTA	1549497.068	5002810.882	62.957	
3716	GPS 1771	QUOTA	1549501.135	5002783.294	62.911	
3717	GPS 1770	QUOTA	1549499.898	5002783.402	62.111	
3718	GPS 1769	QUOTA	1549496.621	5002782.476	62.445	
3719	GPS 1768	SOPRAFOSSO	1549496.075	5002782.304	62.953	
3720	GPS 1767	QUOTA	1549481.936	5002777.350	64.020	

Num.	Punto	Codice	COORDINATE			Descrizione
			E	N	Quota	
3721	GPS 1766	QUOTA	1549472.966	5002775.305	63.618	
3722	GPS 1765	QUOTA	1549474.658	5002775.907	64.397	
3723	GPS 1764	QUOTA	1549477.474	5002759.280	63.652	
3724	GPS 1763	QUOTA	1549486.537	5002761.106	63.369	
3725	GPS 1762	QUOTA	1549497.760	5002762.819	63.008	
3726	GPS 1761	SOPRAFOSSO	1549499.683	5002763.189	62.624	
3727	GPS 1760	SOTTOFOSSO	1549500.119	5002763.203	62.190	
3728	GPS 1759	SOTTOFOSSO	1549502.826	5002763.386	62.156	
3729	GPS 1758	SOPRAFOSSO	1549504.012	5002763.612	62.910	
3730	GPS 1757	QUOTA	1549598.770	5002811.305	62.727	
3731	GPS 1756	QUOTA	1549588.919	5002806.769	62.788	
3732	GPS 1755	QUOTA	1549585.924	5002807.449	63.709	
3733	GPS 1754	STRADA	1549584.758	5002806.803	63.616	
3734	GPS 1753	STRADA	1549579.968	5002804.372	63.602	
3735	GPS 1752	QUOTA	1549578.450	5002803.309	63.636	
3736	GPS 1751	PALO	1549576.873	5002803.416	62.943	
3737	GPS 1750	QUOTA	1549577.296	5002802.894	62.983	
3738	GPS 1749	QUOTA	1549568.581	5002797.181	62.718	
3739	GPS 1748	QUOTA	1549556.233	5002819.798	62.809	
3740	GPS 1747	PALO	1549564.258	5002825.149	63.004	
3741	GPS 1746	QUOTA	1549564.425	5002824.508	62.937	
3742	GPS 1745	QUOTA	1549565.687	5002825.140	63.588	
3743	GPS 1744	STRADA	1549567.266	5002826.078	63.604	
3744	GPS 1743	STRADA	1549572.060	5002828.736	63.637	
3745	GPS 1742	QUOTA	1549573.486	5002829.714	63.658	
3746	GPS 1741	QUOTA	1549574.632	5002830.243	62.999	
3747	GPS 1740	QUOTA	1549585.711	5002837.428	62.774	
3748	GPS 1739	QUOTA	1549573.165	5002857.399	62.828	
3749	GPS 1738	QUOTA	1549563.090	5002851.459	62.877	
3750	GPS 1737	QUOTA	1549561.314	5002850.281	63.675	
3751	GPS 1736	STRADA	1549559.922	5002849.395	63.600	
3752	GPS 1735	STRADA	1549555.283	5002846.826	63.630	
3753	GPS 1734	QUOTA	1549553.919	5002845.959	63.718	
3754	GPS 1733	PALO	1549551.801	5002846.511	62.902	
3755	GPS 1732	QUOTA	1549552.349	5002844.936	62.906	
3756	GPS 1731	QUOTA	1549544.909	5002841.042	62.846	
3757	GPS 1730	QUOTA	1549532.682	5002861.200	62.850	
3758	GPS 1729	QUOTA	1549537.866	5002865.514	62.973	
3759	GPS 1728	QUOTA	1549546.059	5002871.245	63.738	
3760	GPS 1727	STRADA	1549545.066	5002870.525	63.628	
3761	GPS 1726	STRADA	1549540.683	5002867.283	63.614	
3762	GPS 1725	QUOTA	1549539.336	5002866.442	63.732	
3763	GPS 1724	PALO	1549537.322	5002866.763	63.012	
3764	GPS 1723	PALO	1549552.060	5002846.879	63.234	
3765	GPS 1722	QUOTA	1549553.139	5002846.767	63.618	
3766	GPS 1721	STRADA	1549554.753	5002847.553	63.621	
3767	GPS 1720	STRADA	1549559.779	5002849.736	63.608	
3768	GPS 1719	QUOTA	1549561.340	5002850.301	63.631	
3769	GPS 1718	QUOTA	1549562.565	5002852.111	62.875	
3770	GPS 1717	QUOTA	1549570.252	5002858.111	62.744	
3771	GPS 1716	QUOTA	1549546.269	5002874.198	62.896	
3772	GPS 1715	QUOTA	1549552.862	5002880.200	62.809	
3773	GPS 1714	QUOTA	1549541.917	5002900.435	62.846	
3774	GPS 1713	QUOTA	1549531.480	5002893.284	63.080	
3775	GPS 1712	QUOTA	1549530.529	5002892.415	63.629	
3776	GPS 1711	STRADA	1549529.259	5002891.081	63.618	
3777	GPS 1710	STRADA	1549524.733	5002887.814	63.619	
3778	GPS 1709	QUOTA	1549523.551	5002886.622	63.566	
3779	GPS 1708	PALO	1549522.177	5002886.493	63.012	
3780	GPS 1707	QUOTA	1549521.537	5002885.416	62.894	
3781	GPS 1706	QUOTA	1549518.241	5002883.267	62.881	
3782	GPS 1705	QUOTA	1549507.345	5002905.197	62.989	

Num.	Punto	Codice	COORDINATE			Descrizione
			E	N	Quota	
3783	GPS 1704	QUOTA	1549504.952	5002903.000	62.909	
3784	GPS 1703	PALO	1549507.161	5002906.533	63.178	
3785	GPS 1702	QUOTA	1549508.258	5002906.470	63.528	
3786	GPS 1701	STRADA	1549509.493	5002907.743	63.597	
3787	GPS 1700	STRADA	1549513.663	5002911.734	63.629	
3788	GPS 1699	QUOTA	1549514.727	5002912.496	63.590	
3789	GPS 1698	QUOTA	1549515.797	5002913.524	63.021	
3790	GPS 1697	QUOTA	1549523.900	5002922.071	62.890	
3791	GPS 1696	QUOTA	1549508.670	5002938.528	62.859	
3792	GPS 1695	SOTTOS CARPAT.	1549500.275	5002933.970	63.043	
3793	GPS 1694	STRADA	1549496.266	5002933.992	63.670	
3794	GPS 1693	STRADA	1549491.615	5002931.024	63.657	
3795	GPS 1692	PALO	1549491.446	5002926.364	62.859	
3796	GPS 1691	STRADA	1549485.438	5002926.604	63.812	
3797	GPS 1690	QUOTA	1549487.931	5002926.728	63.489	
3798	GPS 1689	QUOTA	1549488.138	5002924.683	63.171	
3799	GPS 1688	QUOTA	1549488.563	5002922.148	63.036	
3800	GPS 1687	QUOTA	1549496.014	5002910.326	63.020	
3801	GPS 1686	QUOTA	1549502.866	5002891.887	63.017	
3802	GPS 1685	QUOTA	1549510.693	5002874.390	62.874	
3803	GPS 1684	QUOTA	1549519.228	5002856.488	62.845	
3804	GPS 1683	QUOTA	1549530.073	5002837.185	62.898	
3805	GPS 1682	QUOTA	1549538.625	5002817.372	62.879	
3806	GPS 1681	QUOTA	1549546.249	5002800.701	62.860	
3807	GPS 1680	QUOTA	1549557.118	5002779.870	62.809	
3808	GPS 1679	PALO	1549587.272	5002759.284	62.888	
3809	GPS 1678	PALO	1549588.227	5002782.294	63.319	
3810	GPS 1677	QUOTA	1549610.037	5002767.277	63.274	
3811	GPS 1676	CENTROFOSSO	1549612.776	5002769.685	61.440	
3812	GPS 1675	SOPRAFOSSO	1549611.373	5002769.732	62.564	
3813	GPS 1674	SOPRAFOSSO	1549611.710	5002773.004	63.171	
3814	GPS 1673	SOPRAFOSSO	1549616.043	5002777.216	63.353	
3815	GPS 1672	SOPRAS CARPAT.	1549615.273	5002781.151	63.227	
3816	GPS 1671	SOTTOS CARPAT.	1549614.368	5002782.451	62.621	
3817	GPS 1670	QUOTA	1549615.179	5002793.517	62.632	
3818	GPS 1669	SOTTOFOSSO	1549634.865	5002788.142	61.507	
3819	GPS 1668	QUOTA	1549635.375	5002791.144	63.256	
3820	GPS 1667	QUOTA	1549634.089	5002793.240	63.193	
3821	GPS 1666	QUOTA	1549633.091	5002794.489	62.436	
3822	GPS 1665	QUOTA	1549631.498	5002798.403	62.641	
3823	GPS 1664	SOTTOFOSSO	1549652.117	5002793.353	61.451	
3824	GPS 1663	SOPRAFOSSO	1549652.248	5002795.788	63.314	
3825	GPS 1662	QUOTA	1549651.150	5002798.203	63.225	
3826	GPS 1661	QUOTA	1549651.090	5002799.981	62.437	
3827	GPS 1660	QUOTA	1549650.859	5002802.374	62.581	
3828	GPS 1659	QUOTA	1549667.686	5002804.065	62.609	
3829	GPS 1658	SOTTOFOSSO	1549677.630	5002789.369	61.737	
3830	GPS 1657	SOPRAFOSSO	1549679.161	5002791.232	63.283	
3831	GPS 1656	QUOTA	1549680.192	5002794.044	63.256	
3832	GPS 1655	QUOTA	1549679.680	5002796.119	62.495	
3833	GPS 1654	SOTTOFOSSO	1549692.965	5002782.077	61.448	
3834	GPS 1653	SOPRAFOSSO	1549694.376	5002784.032	63.170	
3835	GPS 1652	QUOTA	1549697.012	5002786.219	63.123	
3836	GPS 1651	QUOTA	1549697.791	5002787.680	62.546	
3837	GPS 1650	SOTTOFOSSO	1549714.240	5002775.428	61.629	
3838	GPS 1649	SOPRAFOSSO	1549712.898	5002777.552	63.276	
3839	GPS 1648	QUOTA	1549713.381	5002780.595	63.126	
3840	GPS 1647	QUOTA	1549713.397	5002781.732	62.725	
3841	GPS 1646	QUOTA	1549729.641	5002780.113	62.760	
3842	GPS 1645	QUOTA	1549712.445	5002787.961	62.754	
3843	GPS 1644	QUOTA	1549692.567	5002797.434	62.651	
3844	GPS 1643	QUOTA	1549678.361	5002812.246	62.820	

Num.	Punto	Codice	COORDINATE			Descrizione
			E	N	Quota	
3845	GPS 1642	QUOTA	1549665.271	5002833.922	62.840	
3846	GPS 1641	QUOTA	1549632.765	5002826.489	62.687	
3847	GPS 1640	QUOTA	1549603.583	5002827.319	62.729	
3848	GPS 1639	QUOTA	1549586.249	5002819.085	62.782	
3849	GPS 1638	QUOTA	1549582.572	5002816.723	62.954	
3850	GPS 1637	QUOTA	1549581.542	5002815.632	63.658	
3851	GPS 1636	QUOTA	1549580.347	5002814.600	63.633	
3852	GPS 1635	QUOTA	1549576.810	5002809.778	63.615	
3853	GPS 1634	QUOTA	1549575.405	5002808.887	63.669	
3854	GPS 1633	QUOTA	1549573.009	5002807.723	62.891	
3855	GPS 1632	QUOTA	1549571.120	5002806.230	62.807	
3856	GPS 1631	PALO	1549577.117	5002803.711	63.150	
3857	GPS 1630	STRADA	1549579.861	5002804.537	63.605	
3858	GPS 1629	STRADA	1549594.107	5002790.687	63.514	
3859	GPS 1628	STRADA	1549592.033	5002777.249	63.454	
3860	GPS 1627	STRADA	1549591.903	5002765.751	63.370	
3861	GPS 1626	CORD	1549599.774	5002767.975	63.505	
3862	GPS 1625	CORD	1549607.412	5002755.174	63.306	
3863	GPS 1624	CORD	1549591.573	5002746.922	63.391	
3864	GPS 1623	STRADA	1549586.612	5002752.180	63.282	
3865	GPS 1622	METANODOTTO	1549577.615	5002745.508	63.393	
3866	GPS 1621	STRADA	1549577.225	5002742.638	63.411	
3867	GPS 1620	STRADA	1549566.340	5002737.445	63.573	
3868	GPS 1619	STRADA	1549554.678	5002732.701	63.586	
3869	GPS 1618	STRADA	1549533.709	5002728.195	63.579	
3870	GPS 1617	CORD	1549578.407	5002730.084	63.691	
3871	GPS 1616	CORD	1549607.804	5002743.300	63.441	
3872	GPS 1615	CORD	1549613.404	5002743.002	63.370	
3873	GPS 1614	CORD	1549617.551	5002738.851	63.369	
3874	GPS 1613	CORD	1549622.762	5002722.776	63.379	
3875	GPS 1612	ROT	1549628.538	5002735.457	63.340	
3876	GPS 1611	CORD	1549628.536	5002735.457	63.343	
3877	GPS 1610	STRADA	1549614.325	5002758.038	63.185	
3878	GPS 1609	STRADA	1549618.710	5002761.386	63.189	
3879	GPS 1608	STRADA	1549634.677	5002774.708	63.313	
3880	GPS 1607	SOTTOFOSSO	1549640.719	5002787.732	61.350	
3881	GPS 1606	SOPRAFOSSO	1549641.355	5002786.338	62.776	
3882	GPS 1605	SOPRAFOSSO	1549675.410	5002784.799	62.916	
3883	GPS 1604	METANODOTTO	1549682.952	5002779.501	62.995	
3884	GPS 1603	ACQUEDOTTO	1549667.895	5002785.117	62.839	
3885	GPS 1602	STRADA	1549666.592	5002781.487	63.208	
3886	GPS 1601	STRADA	1549645.483	5002780.184	63.263	
3887	GPS 1600	ROT	1549647.574	5002771.611	63.350	
3888	GPS 1599	ROT	1549686.853	5002749.981	63.232	
3889	GPS 1598	CORD	1549695.262	5002758.276	63.293	
3890	GPS 1597	CORD	1549697.805	5002735.675	63.302	
3891	GPS 1596	CORD	1549725.359	5002750.046	63.325	
3892	GPS 1595	SOPRAFOSSO	1549695.154	5002775.265	62.880	
3893	GPS 1594	SOPRAFOSSO	1549684.483	5002780.674	62.760	
3894	GPS 1593	STRADA	1549681.446	5002775.039	63.210	
3895	GPS 1592	STRADA	1549693.279	5002769.299	63.239	
3896	GPS 1591	STRADA	1549709.569	5002763.260	63.158	
3897	GPS 1590	STRADA	1549724.926	5002759.364	63.170	
3898	GPS 1589	STRADA	1549737.809	5002757.784	63.192	
3899	GPS 1588	STRADA	1549756.692	5002756.507	63.145	
3900	GPS 1587	STRADA	1549777.370	5002758.329	63.141	
3901	GPS 1586	STRADA	1549781.356	5002759.668	63.122	
3902	GPS 1585	STRADA	1549792.276	5002765.242	63.186	
3903	GPS 1584	STRADA	1549795.769	5002770.589	63.224	
3904	GPS 1583	ROT	1549805.006	5002757.599	63.388	
3905	GPS 1582	ROT	1549810.714	5002750.737	63.367	
3906	GPS 1581	ROT	1549811.259	5002762.636	63.378	

Num.	Punto	Codice	COORDINATE			Descrizione
			E	N	Quota	
3907	GPS 1580	STRADA	1549813.904	5002777.015	63.217	
3908	GPS 1579	STRADA	1549817.584	5002772.544	63.310	
3909	GPS 1578	STRADA	1549822.140	5002769.642	63.296	
3910	GPS 1577	STRADA	1549832.131	5002767.701	63.086	
3911	GPS 1576	STRADA	1549848.137	5002770.223	62.938	
3912	GPS 1575	METANODOTTO	1549862.023	5002752.759	62.062	
3913	GPS 1574	QUOTA	1549807.900	5002731.158	61.965	
3914	GPS 1573	METANODOTTO	1549805.525	5002737.537	61.996	
3915	GPS 1572	QUOTA	1549817.292	5002739.230	61.738	
3916	GPS 1571	QUOTA	1549817.478	5002738.621	61.637	
3917	GPS 1570	QUOTA	1549817.951	5002737.797	61.987	
3918	GPS 1569	QUOTA	1549823.984	5002730.795	61.875	
3919	GPS 1568	QUOTA	1549832.729	5002754.175	62.177	
3920	GPS 1567	QUOTA	1549833.071	5002753.743	61.624	
3921	GPS 1566	QUOTA	1549833.205	5002753.223	61.613	
3922	GPS 1565	QUOTA	1549833.803	5002752.385	62.064	
3923	GPS 1564	QUOTA	1549841.474	5002744.097	61.942	
3924	GPS 1563	QUOTA	1549857.002	5002749.640	62.048	
3925	GPS 1562	QUOTA	1549856.505	5002755.599	62.528	
3926	GPS 1561	STRADA	1549856.110	5002760.446	63.155	
3927	GPS 1560	STRADA	1549843.933	5002758.822	63.183	
3928	GPS 1559	STRADA	1549834.127	5002757.234	63.230	
3929	GPS 1558	STRADA	1549828.482	5002753.816	63.258	
3930	GPS 1557	STRADA	1549822.319	5002745.596	63.294	
3931	GPS 1556	STRADA	1549815.611	5002741.180	63.241	
3932	GPS 1555	STRADA	1549808.581	5002740.608	63.222	
3933	GPS 1554	STRADA	1549799.985	5002744.745	63.247	
3934	GPS 1553	STRADA	1549794.133	5002750.039	63.261	
3935	GPS 1552	STRADA	1549786.994	5002752.041	63.189	
3936	GPS 1551	STRADA	1549769.298	5002750.367	63.236	
3937	GPS 1550	STRADA	1549752.370	5002747.694	63.229	
3938	GPS 1549	STRADA	1549740.305	5002744.921	63.257	
3939	GPS 1548	STRADA	1549727.430	5002740.449	63.253	
3940	GPS 1547	STRADA	1549711.113	5002732.993	63.280	
3941	GPS 1546	STRADA	1549695.607	5002723.260	63.336	
3942	GPS 1545	STRADA	1549681.528	5002712.524	63.289	
3943	GPS 1544	STRADA	1549675.116	5002708.501	63.276	
3944	GPS 1543	STRADA	1549659.084	5002704.112	63.239	
3945	GPS 1542	STRADA	1549650.146	5002705.118	63.239	
3946	GPS 1541	STRADA	1549632.524	5002710.371	63.279	
3947	GPS 1540	STRADA	1549619.153	5002714.107	63.217	
3948	GPS 1539	QUOTA	1549615.914	5002698.914	62.675	
3949	GPS 1538	QUOTA	1549609.759	5002705.063	62.879	
3950	GPS 1537	QUOTA	1549607.684	5002711.021	63.104	
3951	GPS 1536	SOPRAFOSSO	1549574.271	5002715.037	63.067	
3952	GPS 1535	SOTTOFOSSO	1549558.810	5002714.465	61.764	
3953	GPS 1534	SOPRAFOSSO	1549559.500	5002715.242	63.448	
3954	GPS 1533	STRADA	1549604.776	5002717.034	63.292	
3955	GPS 1532	STRADA	1549597.149	5002718.157	63.351	
3956	GPS 1531	STRADA	1549585.201	5002719.872	63.435	
3957	GPS 1530	STRADA	1549578.106	5002719.895	63.368	
3958	GPS 1529	STRADA	1549570.520	5002718.899	63.387	
3959	GPS 1528	STRADA	1549558.979	5002717.216	63.391	
3960	GPS 1527	QUOTA	1549601.435	5002679.686	63.072	
3961	GPS 1526	SOTTOFOSSO	1549609.065	5002682.748	61.525	
3962	GPS 1525	SOTTOFOSSO	1549606.095	5002696.808	61.681	
3963	GPS 1524	SOPRAFOSSO	1549604.223	5002696.481	62.919	
3964	GPS 1523	SOPRAFOSSO	1549602.832	5002701.232	62.933	
3965	GPS 1522	SOPRAFOSSO	1549599.545	5002704.308	63.275	
3966	GPS 1521	SOTTOFOSSO	1549594.327	5002708.476	61.677	
3967	GPS 1520	QUOTA	1549594.305	5002708.196	62.136	
3968	GPS 1519	QUOTA	1549593.534	5002706.748	63.231	

Num.	Punto	Codice	COORDINATE			Descrizione
			E	N	Quota	
3969	GPS 1518	QUOTA	1549591.796	5002698.435	63.019	
3970	GPS 1517	SOTTOFOSSO	1549577.332	5002710.882	61.581	
3971	GPS 1516	QUOTA	1549577.438	5002710.504	62.213	
3972	GPS 1515	QUOTA	1549576.980	5002708.714	63.378	
3973	GPS 1514	QUOTA	1549575.255	5002703.280	63.126	
3974	GPS 1513	SOTTOFOSSO	1549558.009	5002712.485	61.625	
3975	GPS 1512	SOPRAFOSSO	1549556.866	5002714.986	63.515	
3976	GPS 1511	SOPRAFOSSO	1549556.739	5002711.097	63.393	
3977	GPS 1510	QUOTA	1549556.488	5002703.828	63.049	
3978	GPS 1509	QUOTA	1549546.342	5002703.935	63.083	
3979	GPS 1508	QUOTA	1549541.410	5002710.866	63.580	
3980	GPS 1507	STRADA	1549540.019	5002715.658	63.465	
3981	GPS 1506	STRADA	1549536.257	5002714.689	63.473	
3982	GPS 1505	REC	1549537.388	5002708.808	63.609	
3983	GPS 1504	QUOTA	1549797.155	5002444.726	62.817	
3984	GPS 1503	QUOTA	1549812.357	5002447.180	63.088	
3985	GPS 1502	SOTTOFOSSO	1549814.183	5002447.573	61.632	
3986	GPS 1501	QUOTA	1549794.104	5002462.579	62.775	
3987	GPS 1500	QUOTA	1549809.699	5002466.127	63.072	
3988	GPS 1499	SOTTOFOSSO	1549811.328	5002466.558	61.481	
3989	GPS 1498	QUOTA	1549788.446	5002484.970	62.824	
3990	GPS 1497	QUOTA	1549802.793	5002489.096	63.079	
3991	GPS 1496	SOTTOFOSSO	1549804.101	5002489.759	61.622	
3992	GPS 1495	QUOTA	1549781.744	5002506.522	62.787	
3993	GPS 1494	QUOTA	1549795.736	5002511.031	63.074	
3994	GPS 1493	SOTTOFOSSO	1549797.030	5002511.388	61.722	
3995	GPS 1492	QUOTA	1549777.841	5002530.817	62.862	
3996	GPS 1491	QUOTA	1549788.483	5002534.203	63.102	
3997	GPS 1490	SOTTOFOSSO	1549789.597	5002534.594	61.656	
3998	GPS 1489	QUOTA	1549766.820	5002552.703	62.838	
3999	GPS 1488	QUOTA	1549781.553	5002555.988	63.137	
4000	GPS 1487	SOTTOFOSSO	1549782.953	5002556.313	61.757	
4001	GPS 1486	QUOTA	1549760.524	5002572.786	62.840	
4002	GPS 1485	QUOTA	1549775.531	5002578.076	63.131	
4003	GPS 1484	SOTTOFOSSO	1549777.181	5002578.365	61.663	
4004	GPS 1483	QUOTA	1549754.807	5002588.489	62.787	
4005	GPS 1482	QUOTA	1549768.394	5002596.020	63.182	
4006	GPS 1481	SOTTOFOSSO	1549769.538	5002596.906	61.640	
4007	GPS 1480	QUOTA	1549754.301	5002604.975	63.070	
4008	GPS 1479	QUOTA	1549727.652	5002595.104	62.801	
4009	GPS 1478	QUOTA	1549705.131	5002596.354	62.889	
4010	GPS 1477	QUOTA	1549676.365	5002599.261	62.864	
4011	GPS 1476	QUOTA	1549653.228	5002595.629	62.786	
4012	GPS 1475	QUOTA	1549628.807	5002593.049	62.594	
4013	GPS 1474	METANODOTTO	1549617.448	5002587.751	62.877	
4014	GPS 1473	QUOTA	1549627.069	5002587.742	62.636	
4015	GPS 1472	QUOTA	1549689.897	5002589.331	62.715	
4016	GPS 1471	METANODOTTO	1549719.057	5002586.846	62.820	
4017	GPS 1470	MANU IRRIG	1549763.137	5002610.443	63.129	
4018	GPS 1469	MANU IRRIG	1549764.965	5002606.913	63.131	
4019	GPS 1468	METANODOTTO	1549771.846	5002588.706	63.228	
4020	GPS 1467	CENTROFOSSO	1549766.073	5002608.049	61.517	
4021	GPS 1466	MANU IRRIG	1549763.606	5002614.288	63.111	
4022	GPS 1465	MANU IRRIG	1549766.786	5002607.869	63.104	
4023	GPS 1464	SOPRAFOSSO	1549767.814	5002608.435	62.964	
4024	GPS 1463	SOPRAFOSSO	1549767.656	5002613.811	62.614	
4025	GPS 1462	SOPRAFOSSO	1549769.307	5002612.728	62.933	
4026	GPS 1461	SOPRAFOSSO	1549771.517	5002614.040	63.064	
4027	GPS 1460	QUOTA	1549773.969	5002621.763	61.685	
4028	GPS 1459	SOTTOFOSSO	1549775.796	5002621.314	61.647	
4029	GPS 1458	SOTTOFOSSO	1549776.440	5002620.264	61.681	
4030	GPS 1457	SOPRAFOSSO	1549778.067	5002618.611	62.939	

Num.	Punto	Codice	COORDINATE			Descrizione
			E	N	Quota	
4031	GPS 1456	METANODOTTO	1549808.216	5002641.863	62.141	
4032	GPS 1455	QUOTA	1549802.568	5002642.001	62.148	
4033	GPS 1454	SOPRAFOSSO	1549804.315	5002633.413	62.382	
4034	GPS 1453	SOTTOFOSSO	1549805.020	5002631.877	61.545	
4035	GPS 1452	SOTTOFOSSO	1549805.309	5002631.005	61.573	
4036	GPS 1451	SOPRAFOSSO	1549806.068	5002629.445	62.562	
4037	GPS 1450	METANODOTTO	1549809.354	5002630.581	62.444	
4038	GPS 1449	METANODOTTO	1549776.845	5002591.834	63.000	
4039	GPS 1448	SOTTOFOSSO	1549771.908	5002597.923	61.768	
4040	GPS 1447	QUOTA	1549772.938	5002598.680	63.202	
4041	GPS 1446	QUOTA	1549780.330	5002601.926	62.857	
4042	GPS 1445	QUOTA	1549788.088	5002581.325	62.901	
4043	GPS 1444	QUOTA	1549780.633	5002579.399	63.012	
4044	GPS 1443	SOTTOFOSSO	1549779.096	5002579.095	61.565	
4045	GPS 1442	SOTTOFOSSO	1549785.323	5002556.974	61.624	
4046	GPS 1441	QUOTA	1549786.895	5002556.767	63.160	
4047	GPS 1440	QUOTA	1549796.514	5002558.693	62.990	
4048	GPS 1439	QUOTA	1549802.359	5002538.710	62.915	
4049	GPS 1438	QUOTA	1549793.088	5002535.691	63.106	
4050	GPS 1437	SOTTOFOSSO	1549791.896	5002535.421	61.735	
4051	GPS 1436	SOTTOFOSSO	1549799.121	5002512.147	61.615	
4052	GPS 1435	QUOTA	1549800.686	5002512.495	63.117	
4053	GPS 1434	QUOTA	1549809.791	5002514.759	62.930	
4054	GPS 1433	QUOTA	1549816.638	5002493.764	62.986	
4055	GPS 1432	QUOTA	1549807.896	5002490.776	63.152	
4056	GPS 1431	SOTTOFOSSO	1549806.204	5002490.170	61.608	
4057	GPS 1430	CAVALFOSSO	1549813.486	5002467.159	61.597	
4058	GPS 1429	QUOTA	1549815.064	5002467.451	63.016	
4059	GPS 1428	QUOTA	1549825.884	5002469.132	62.921	
4060	GPS 1427	QUOTA	1549829.285	5002449.984	62.896	
4061	GPS 1426	SOTTOFOSSO	1549816.519	5002447.596	61.683	
4062	GPS 1425	QUOTA	1549817.863	5002447.806	63.101	
4063	GPS 1424	QUOTA	1549820.791	5002428.079	63.186	
4064	GPS 1423	SOTTOFOSSO	1549818.622	5002427.770	61.749	
4065	GPS 1422	SOTTOFOSSO	1549816.625	5002424.457	61.590	
4066	GPS 1421	QUOTA	1549815.181	5002424.287	63.111	
4067	GPS 1420	QUOTA	1549743.238	5002408.251	62.680	
4068	GPS 1419	QUOTA	1549744.888	5002400.226	62.650	
4069	GPS 1418	QUOTA	1549745.116	5002399.554	62.817	
4070	GPS 1417	QUOTA	1549745.633	5002396.141	62.815	
4071	GPS 1416	QUOTA	1549745.845	5002395.440	62.493	
4072	GPS 1415	QUOTA	1549748.945	5002384.806	62.504	
4073	GPS 1414	QUOTA	1549775.377	5002390.705	62.518	
4074	GPS 1413	QUOTA	1549773.444	5002402.118	62.543	
4075	GPS 1412	QUOTA	1549773.268	5002402.799	62.893	
4076	GPS 1411	QUOTA	1549772.481	5002406.102	62.810	
4077	GPS 1410	QUOTA	1549772.290	5002406.925	62.715	
4078	GPS 1409	QUOTA	1549770.474	5002416.240	62.743	
4079	GPS 1408	QUOTA	1549796.530	5002420.851	62.763	
4080	GPS 1407	QUOTA	1549798.958	5002413.844	62.797	
4081	GPS 1406	STRADA	1549799.203	5002412.961	62.963	
4082	GPS 1405	QUOTA	1549800.583	5002408.286	62.609	
4083	GPS 1404	STRADA	1549800.565	5002409.825	63.094	
4084	GPS 1403	STRADA	1549811.638	5002416.454	63.194	
4085	GPS 1402	STRADA	1549814.003	5002414.062	63.153	
4086	GPS 1401	QUOTA	1549913.832	5002450.624	62.792	
4087	GPS 1400	QUOTA	1549916.784	5002441.265	62.994	
4088	GPS 1399	QUOTA	1549918.020	5002437.952	63.149	
4089	GPS 1398	SOTTOFOSSO	1549917.996	5002435.964	61.493	
4090	GPS 1397	QUOTA	1549894.018	5002444.919	62.841	
4091	GPS 1396	QUOTA	1549895.548	5002436.296	62.896	
4092	GPS 1395	QUOTA	1549896.677	5002432.764	63.107	

Num.	Punto	Codice	COORDINATE			Descrizione
			E	N	Quota	
4093	GPS 1394	SOTTOFOSSO	1549896.784	5002430.710	61.487	
4094	GPS 1393	QUOTA	1549875.983	5002439.649	62.817	
4095	GPS 1392	QUOTA	1549877.696	5002431.747	62.994	
4096	GPS 1391	QUOTA	1549878.569	5002428.359	63.112	
4097	GPS 1390	SOTTOFOSSO	1549878.820	5002426.353	61.560	
4098	GPS 1389	QUOTA	1549856.440	5002437.063	62.823	
4099	GPS 1388	QUOTA	1549858.463	5002427.267	63.024	
4100	GPS 1387	QUOTA	1549859.267	5002423.767	63.122	
4101	GPS 1386	SOTTOFOSSO	1549859.576	5002421.791	61.527	
4102	GPS 1385	QUOTA	1549835.218	5002428.557	62.871	
4103	GPS 1384	QUOTA	1549835.624	5002422.609	63.013	
4104	GPS 1383	QUOTA	1549836.012	5002418.241	63.137	
4105	GPS 1382	SOTTOFOSSO	1549837.136	5002415.768	61.401	
4106	GPS 1381	QUOTA	1549824.025	5002425.935	63.072	
4107	GPS 1380	QUOTA	1549824.624	5002420.569	63.370	
4108	GPS 1379	QUOTA	1549825.264	5002416.161	63.263	
4109	GPS 1378	SOTTOFOSSO	1549825.747	5002412.764	61.636	
4110	GPS 1377	CAVALFOSSO	1549816.304	5002419.894	63.037	
4111	GPS 1376	CAVALFOSSO	1549820.445	5002420.410	63.245	
4112	GPS 1375	CAVALFOSSO	1549821.315	5002415.717	63.271	
4113	GPS 1374	CAVALFOSSO	1549818.542	5002415.329	63.148	
4114	GPS 1373	SOPRAFOSSO	1549822.585	5002410.322	63.007	
4115	GPS 1372	SOPRAFOSSO	1549818.377	5002414.623	62.997	
4116	GPS 1371	SOPRAFOSSO	1549819.150	5002410.082	63.054	
4117	GPS 1370	SOPRAFOSSO	1549817.444	5002407.964	62.920	
4118	GPS 1369	SOPRAFOSSO	1549818.444	5002402.334	62.884	
4119	GPS 1368	SOTTOFOSSO	1549825.972	5002410.330	61.605	
4120	GPS 1367	SOPRAFOSSO	1549826.415	5002408.938	62.865	
4121	GPS 1366	SOPRAFOSSO	1549823.961	5002408.305	63.003	
4122	GPS 1365	SOPRAFOSSO	1549823.355	5002404.159	62.830	
4123	GPS 1364	QUOTA	1549840.149	5002368.439	62.807	
4124	GPS 1363	QUOTA	1549828.482	5002365.933	62.822	
4125	GPS 1362	SOTTOFOSSO	1549826.731	5002365.861	61.699	
4126	GPS 1361	QUOTA	1549834.971	5002387.197	62.869	
4127	GPS 1360	QUOTA	1549826.269	5002385.981	62.734	
4128	GPS 1359	SOTTOFOSSO	1549824.538	5002385.828	61.752	
4129	GPS 1358	CAVALFOSSO	1549825.132	5002393.440	62.982	
4130	GPS 1357	CAVALFOSSO	1549824.093	5002398.352	62.986	
4131	GPS 1356	CAVALFOSSO	1549820.169	5002398.109	62.863	
4132	GPS 1355	CAVALFOSSO	1549820.987	5002391.926	62.849	
4133	GPS 1354	QUOTA	1549813.225	5002363.655	62.600	
4134	GPS 1353	QUOTA	1549821.264	5002365.196	62.749	
4135	GPS 1352	QUOTA	1549824.119	5002365.464	62.906	
4136	GPS 1351	SOTTOFOSSO	1549825.285	5002365.676	61.830	
4137	GPS 1350	SOTTOFOSSO	1549822.756	5002385.606	61.728	
4138	GPS 1349	QUOTA	1549821.933	5002385.333	62.765	
4139	GPS 1348	QUOTA	1549818.042	5002384.528	62.685	
4140	GPS 1347	QUOTA	1549809.423	5002382.530	62.617	
4141	GPS 1346	QUOTA	1549804.400	5002395.149	62.576	
4142	GPS 1345	QUOTA	1549814.218	5002398.295	62.993	
4143	GPS 1344	QUOTA	1549819.286	5002399.970	62.872	
4144	GPS 1343	SOTTOFOSSO	1549820.391	5002400.363	61.800	
4145	GPS 1342	SOTTOFOSSO	1549822.922	5002400.646	61.949	
4146	GPS 1341	QUOTA	1549823.320	5002400.668	62.566	
4147	GPS 1340	QUOTA	1549824.229	5002400.811	62.999	
4148	GPS 1339	QUOTA	1549840.551	5002403.404	62.917	
4149	GPS 1338	QUOTA	1549837.909	5002412.098	62.933	
4150	GPS 1337	SOTTOFOSSO	1549837.410	5002413.923	61.413	
4151	GPS 1336	SOTTOFOSSO	1549860.228	5002419.901	61.314	
4152	GPS 1335	QUOTA	1549860.389	5002418.217	62.999	
4153	GPS 1334	QUOTA	1549863.003	5002408.996	62.904	
4154	GPS 1333	QUOTA	1549882.136	5002413.206	62.878	

Num.	Punto	Codice	COORDINATE			Descrizione
			E	N	Quota	
4155	GPS 1332	QUOTA	1549879.516	5002422.718	62.890	
4156	GPS 1331	SOTTOFOSSO	1549879.358	5002424.305	61.562	
4157	GPS 1330	QUOTA	1549921.131	5002423.194	62.864	
4158	GPS 1329	SOPRAFOSSO	1549918.364	5002432.475	63.030	
4159	GPS 1328	SOTTOFOSSO	1549918.344	5002433.914	61.497	
4160	GPS 1327	SOTTOFOSSO	1549897.279	5002428.875	61.463	
4161	GPS 1326	SOPRAFOSSO	1549897.509	5002427.505	62.976	
4162	GPS 1325	QUOTA	1549899.519	5002412.153	62.832	
4163	GPS 1324	QUOTA	1549878.637	5002402.676	62.849	
4164	GPS 1323	QUOTA	1549898.130	5002372.282	62.807	
4165	GPS 1322	QUOTA	1549920.063	5002377.767	62.728	
4166	GPS 1321	QUOTA	1549934.719	5002336.984	62.715	
4167	GPS 1320	QUOTA	1549919.946	5002312.354	62.638	
4168	GPS 1319	QUOTA	1549946.733	5002277.880	62.614	
4169	GPS 1318	QUOTA	1549930.064	5002237.017	62.500	
4170	GPS 1317	STRADA	1550070.685	5002285.512	62.729	
4171	GPS 1316	STRADA	1550069.094	5002288.790	62.774	
4172	GPS 1315	CAVALFOSSO	1550071.029	5002290.203	62.761	
4173	GPS 1314	CAVALFOSSO	1550067.156	5002288.499	62.779	
4174	GPS 1313	CAVALFOSSO	1550066.138	5002290.390	62.701	
4175	GPS 1312	CAVALFOSSO	1550069.970	5002292.242	62.748	
4176	GPS 1311	QUOTA	1550067.999	5002291.345	62.750	
4177	GPS 1310	QUOTA	1550063.914	5002301.862	62.530	
4178	GPS 1309	QUOTA	1550072.556	5002307.147	62.500	
4179	GPS 1308	QUOTA	1550078.551	5002296.351	62.643	
4180	GPS 1307	QUOTA	1550079.014	5002295.687	62.093	
4181	GPS 1306	QUOTA	1550079.193	5002295.009	62.163	
4182	GPS 1305	STRADA	1550079.512	5002294.093	62.761	
4183	GPS 1304	STRADA	1550081.319	5002290.821	62.775	
4184	GPS 1303	QUOTA	1550107.474	5002324.055	62.492	
4185	GPS 1302	QUOTA	1550112.515	5002312.851	62.670	
4186	GPS 1301	QUOTA	1550112.648	5002312.150	62.146	
4187	GPS 1300	QUOTA	1550112.966	5002311.431	62.235	
4188	GPS 1299	STRADA	1550113.275	5002310.596	62.798	
4189	GPS 1298	STRADA	1550115.032	5002307.121	62.820	
4190	GPS 1297	QUOTA	1550136.796	5002338.318	62.469	
4191	GPS 1296	QUOTA	1550141.972	5002327.128	62.537	
4192	GPS 1295	QUOTA	1550142.143	5002326.596	62.145	
4193	GPS 1294	QUOTA	1550142.354	5002325.862	62.174	
4194	GPS 1293	STRADA	1550142.725	5002325.028	62.767	
4195	GPS 1292	STRADA	1550144.330	5002321.506	62.745	
4196	GPS 1291	CAVALFOSSO	1550151.015	5002329.339	62.765	
4197	GPS 1290	CAVALFOSSO	1550150.064	5002330.787	62.708	
4198	GPS 1289	CAVALFOSSO	1550145.376	5002328.664	62.617	
4199	GPS 1288	CAVALFOSSO	1550146.150	5002326.827	62.785	
4200	GPS 1287	QUOTA	1550168.175	5002353.592	62.578	
4201	GPS 1286	QUOTA	1550172.951	5002342.256	62.536	
4202	GPS 1285	QUOTA	1550173.053	5002341.766	62.142	
4203	GPS 1284	QUOTA	1550173.319	5002341.164	62.129	
4204	GPS 1283	STRADA	1550173.903	5002340.117	62.652	
4205	GPS 1282	STRADA	1550175.716	5002337.051	62.649	
4206	GPS 1281	QUOTA	1550195.674	5002366.676	62.491	
4207	GPS 1280	QUOTA	1550200.642	5002355.719	62.565	
4208	GPS 1279	QUOTA	1550200.831	5002355.191	62.162	
4209	GPS 1278	QUOTA	1550201.061	5002354.593	62.165	
4210	GPS 1277	QUOTA	1550201.256	5002354.094	62.515	
4211	GPS 1276	STRADA	1550201.496	5002353.640	62.574	
4212	GPS 1275	STRADA	1550203.164	5002350.476	62.591	
4213	GPS 1274	QUOTA	1550221.241	5002379.944	62.564	
4214	GPS 1273	QUOTA	1550226.587	5002368.440	62.484	
4215	GPS 1272	QUOTA	1550226.997	5002368.048	62.124	
4216	GPS 1271	QUOTA	1550227.452	5002367.415	62.209	

Num.	Punto	Codice	COORDINATE			Descrizione
			E	N	Quota	
4217	GPS 1270	QUOTA	1550227.625	5002366.946	62.602	
4218	GPS 1269	STRADA	1550227.884	5002366.456	62.680	
4219	GPS 1268	STRADA	1550229.734	5002363.672	62.673	
4220	GPS 1267	QUOTA	1550253.001	5002393.797	62.463	
4221	GPS 1266	QUOTA	1550257.725	5002383.590	62.535	
4222	GPS 1265	QUOTA	1550258.212	5002383.223	62.146	
4223	GPS 1264	QUOTA	1550258.475	5002382.696	62.162	
4224	GPS 1263	QUOTA	1550258.698	5002382.379	62.472	
4225	GPS 1262	STRADA	1550258.971	5002381.685	62.625	
4226	GPS 1261	STRADA	1550262.097	5002379.590	62.665	
4227	GPS 1260	QUOTA	1550283.825	5002396.505	62.551	
4228	GPS 1259	QUOTA	1550279.127	5002406.645	62.495	
4229	GPS 1258	STERRATA	1550285.573	5002394.862	62.489	
4230	GPS 1257	STERRATA	1550287.798	5002392.103	62.552	
4231	GPS 1256	STERRATA	1550297.689	5002396.608	62.744	
4232	GPS 1255	STERRATA	1550296.779	5002399.938	62.807	
4233	GPS 1254	QUOTA	1550303.915	5002406.507	62.408	
4234	GPS 1253	QUOTA	1550301.106	5002416.111	62.492	
4235	GPS 1252	SOPRAFOSSO	1550297.268	5002413.880	62.446	
4236	GPS 1251	SOTTOFOSSO	1550295.999	5002413.602	61.359	
4237	GPS 1250	SOTTOFOSSO	1550296.715	5002403.901	61.397	
4238	GPS 1249	SOPRAFOSSO	1550297.930	5002403.819	62.633	
4239	GPS 1248	SOPRAFOSSO	1550292.654	5002403.658	62.484	
4240	GPS 1247	SOTTOFOSSO	1550294.648	5002404.001	61.366	
4241	GPS 1246	SOTTOFOSSO	1550294.017	5002413.399	61.164	
4242	GPS 1245	SOPRAFOSSO	1550293.102	5002412.953	61.942	
4243	GPS 1244	SOPRAFOSSO	1550292.032	5002412.673	62.517	
4244	GPS 1243	SOTTOFOSSO	1549778.714	5002148.500	62.017	
4245	GPS 1242	SOTTOFOSSO	1549778.270	5002149.384	62.057	
4246	GPS 1241	SOTTOFOSSO	1549775.805	5002148.683	61.888	
4247	GPS 1240	SOPRAFOSSO	1549776.035	5002149.450	62.513	
4248	GPS 1239	SOPRAFOSSO	1549778.417	5002150.075	62.696	
4249	GPS 1238	SOPRAFOSSO	1549776.661	5002146.126	63.012	
4250	GPS 1237	SOTTOFOSSO	1549775.980	5002147.385	61.930	
4251	GPS 1236	SOTTOFOSSO	1549773.156	5002149.857	61.883	
4252	GPS 1235	SOPRAFOSSO	1549772.623	5002149.659	62.589	
4253	GPS 1234	QUOTA	1549767.169	5002161.197	62.747	
4254	GPS 1233	SOTTOFOSSO	1549768.011	5002161.793	61.947	
4255	GPS 1232	SOTTOFOSSO	1549769.735	5002161.821	61.927	
4256	GPS 1231	QUOTA	1549770.328	5002162.242	62.590	
4257	GPS 1230	QUOTA	1549785.744	5002167.037	62.524	
4258	GPS 1229	QUOTA	1549789.590	5002156.131	62.745	
4259	GPS 1228	SOTTOFOSSO	1549790.193	5002155.275	61.890	
4260	GPS 1227	CAVALFOSSO	1549778.877	5002150.380	62.792	
4261	GPS 1226	CAVALFOSSO	1549779.830	5002147.715	63.104	
4262	GPS 1225	CAVALFOSSO	1549785.069	5002150.186	63.029	
4263	GPS 1224	SOTTOFOSSO	1549790.524	5002154.174	61.862	
4264	GPS 1223	STRADA	1549791.147	5002153.146	62.995	
4265	GPS 1222	STRADA	1549792.861	5002149.334	62.969	
4266	GPS 1221	QUOTA	1549793.356	5002148.184	62.781	
4267	GPS 1220	QUOTA	1549793.677	5002147.400	63.069	
4268	GPS 1219	QUOTA	1549793.840	5002146.546	62.876	
4269	GPS 1218	QUOTA	1549800.657	5002135.724	62.884	
4270	GPS 1217	QUOTA	1549824.044	5002146.352	62.799	
4271	GPS 1216	QUOTA	1549818.766	5002158.787	62.840	
4272	GPS 1215	QUOTA	1549818.335	5002159.960	63.006	
4273	GPS 1214	QUOTA	1549817.816	5002160.723	62.668	
4274	GPS 1213	STRADA	1549817.507	5002161.372	62.885	
4275	GPS 1212	STRADA	1549815.509	5002164.844	62.900	
4276	GPS 1211	SOTTOFOSSO	1549815.136	5002166.135	61.819	
4277	GPS 1210	SOTTOFOSSO	1549814.947	5002167.216	61.854	
4278	GPS 1209	QUOTA	1549814.333	5002168.123	62.722	

Num.	Punto	Codice	COORDINATE			Descrizione
			E	N	Quota	
4279	GPS 1208	QUOTA	1549809.540	5002179.170	62.582	
4280	GPS 1207	QUOTA	1549832.535	5002189.862	62.593	
4281	GPS 1206	QUOTA	1549837.591	5002179.631	62.760	
4282	GPS 1205	SOTTOFOSSO	1549838.184	5002178.501	61.815	
4283	GPS 1204	SOTTOFOSSO	1549838.634	5002177.452	62.032	
4284	GPS 1203	STRADA	1549839.255	5002176.627	62.862	
4285	GPS 1202	STRADA	1549841.096	5002173.096	62.823	
4286	GPS 1201	QUOTA	1549841.594	5002172.268	62.577	
4287	GPS 1200	QUOTA	1549841.950	5002171.146	62.964	
4288	GPS 1199	QUOTA	1549842.470	5002170.263	62.787	
4289	GPS 1198	QUOTA	1549849.895	5002158.137	62.711	
4290	GPS 1197	QUOTA	1549872.001	5002168.062	62.720	
4291	GPS 1196	QUOTA	1549865.156	5002181.377	62.770	
4292	GPS 1195	QUOTA	1549864.765	5002182.312	62.976	
4293	GPS 1194	QUOTA	1549864.260	5002183.280	62.527	
4294	GPS 1193	STRADA	1549863.801	5002184.059	62.866	
4295	GPS 1192	STRADA	1549862.190	5002187.562	62.862	
4296	GPS 1191	SOTTOFOSSO	1549862.010	5002189.257	61.829	
4297	GPS 1190	SOTTOFOSSO	1549861.739	5002190.026	61.889	
4298	GPS 1189	QUOTA	1549861.547	5002190.924	62.616	
4299	GPS 1188	SOTTOFOSSO	1549869.463	5002194.995	61.796	
4300	GPS 1187	SOTTOFOSSO	1549868.821	5002194.713	61.756	
4301	GPS 1186	CENTROFOSSO	1549869.658	5002193.655	61.591	
4302	GPS 1185	SOPRAFOSSO	1549870.522	5002195.440	62.310	
4303	GPS 1184	SOPRAFOSSO	1549867.712	5002194.772	62.479	
4304	GPS 1183	QUOTA	1549860.647	5002192.443	62.719	
4305	GPS 1182	QUOTA	1549855.701	5002204.099	62.577	
4306	GPS 1181	SOPRAFOSSO	1549864.306	5002207.076	62.853	
4307	GPS 1180	SOTTOFOSSO	1549865.646	5002207.540	61.819	
4308	GPS 1179	SOTTOFOSSO	1549866.602	5002207.847	61.899	
4309	GPS 1178	SOPRAFOSSO	1549867.497	5002208.331	62.626	
4310	GPS 1177	QUOTA	1549868.864	5002208.650	62.582	
4311	GPS 1176	QUOTA	1549884.077	5002214.859	62.470	
4312	GPS 1175	QUOTA	1549888.736	5002203.988	62.553	
4313	GPS 1174	SOTTOFOSSO	1549889.305	5002203.180	61.945	
4314	GPS 1173	SOTTOFOSSO	1549889.930	5002202.482	62.038	
4315	GPS 1172	STRADA	1549890.381	5002201.422	62.898	
4316	GPS 1171	STRADA	1549892.269	5002198.084	62.891	
4317	GPS 1170	CS	1549892.756	5002197.359	62.546	
4318	GPS 1169	CS	1549893.004	5002196.360	63.006	
4319	GPS 1168	QUOTA	1549893.768	5002194.983	62.773	
4320	GPS 1167	QUOTA	1549902.172	5002181.945	62.690	
4321	GPS 1166	QUOTA	1549930.082	5002194.747	62.666	
4322	GPS 1165	QUOTA	1549923.351	5002209.192	62.746	
4323	GPS 1164	QUOTA	1549922.923	5002210.068	62.866	
4324	GPS 1163	QUOTA	1549922.744	5002210.736	62.990	
4325	GPS 1162	QUOTA	1549922.309	5002211.688	62.473	
4326	GPS 1161	STRADA	1549921.906	5002212.531	62.804	
4327	GPS 1160	STRADA	1549920.079	5002215.810	62.796	
4328	GPS 1159	SOTTOFOSSO	1549919.489	5002216.817	61.952	
4329	GPS 1158	SOTTOFOSSO	1549919.592	5002217.808	61.936	
4330	GPS 1157	QUOTA	1549919.215	5002218.333	62.589	
4331	GPS 1156	QUOTA	1549914.719	5002229.343	62.524	
4332	GPS 1155	QUOTA	1549938.128	5002240.642	62.501	
4333	GPS 1154	CAVALFOSSO	1549937.319	5002224.584	62.791	
4334	GPS 1153	CAVALFOSSO	1549931.997	5002222.207	62.830	
4335	GPS 1152	CAVALFOSSO	1549931.127	5002224.292	62.699	
4336	GPS 1151	CAVALFOSSO	1549936.548	5002226.767	62.678	
4337	GPS 1150	QUOTA	1549945.954	5002231.608	62.656	
4338	GPS 1149	SOTTOFOSSO	1549946.690	5002230.797	61.850	
4339	GPS 1148	SOTTOFOSSO	1549946.914	5002230.150	61.954	
4340	GPS 1147	STRADA	1549947.603	5002228.978	62.778	

Num.	Punto	Codice	COORDINATE			Descrizione
			E	N	Quota	
4341	GPS 1146	STRADA	1549949.744	5002226.113	62.768	
4342	GPS 1145	QUOTA	1549950.332	5002225.331	62.471	
4343	GPS 1144	QUOTA	1549950.831	5002224.473	62.952	
4344	GPS 1143	QUOTA	1549951.083	5002223.870	62.910	
4345	GPS 1142	QUOTA	1549951.418	5002223.345	62.748	
4346	GPS 1141	QUOTA	1549959.545	5002211.868	62.660	
4347	GPS 1140	QUOTA	1549982.529	5002223.166	62.608	
4348	GPS 1139	QUOTA	1549975.809	5002235.476	62.728	
4349	GPS 1138	QUOTA	1549975.396	5002236.529	62.861	
4350	GPS 1137	QUOTA	1549974.885	5002237.472	62.375	
4351	GPS 1136	STRADA	1549974.534	5002238.347	62.771	
4352	GPS 1135	STRADA	1549972.583	5002241.548	62.743	
4353	GPS 1134	SOTTOFOSSO	1549972.324	5002242.663	62.020	
4354	GPS 1133	SOTTOFOSSO	1549971.996	5002243.399	62.015	
4355	GPS 1132	QUOTA	1549971.930	5002244.077	62.621	
4356	GPS 1131	QUOTA	1549967.343	5002254.823	62.509	
4357	GPS 1130	QUOTA	1549990.917	5002262.802	62.580	
4358	GPS 1129	QUOTA	1549994.974	5002255.370	62.550	
4359	GPS 1128	QUOTA	1549995.116	5002254.697	62.053	
4360	GPS 1127	QUOTA	1549995.455	5002253.850	62.032	
4361	GPS 1126	STRADA	1549996.044	5002252.946	62.700	
4362	GPS 1125	STRADA	1549998.092	5002249.971	62.721	
4363	GPS 1124	QUOTA	1549998.557	5002248.985	62.312	
4364	GPS 1123	QUOTA	1549998.954	5002248.109	62.767	
4365	GPS 1122	QUOTA	1549999.332	5002247.574	62.838	
4366	GPS 1121	QUOTA	1549999.827	5002247.038	62.623	
4367	GPS 1120	QUOTA	1550007.023	5002237.267	62.629	
4368	GPS 1119	QUOTA	1550023.006	5002213.015	62.666	
4369	GPS 1118	QUOTA	1550036.265	5002195.992	62.640	
4370	GPS 1117	QUOTA	1550049.354	5002179.867	62.691	
4371	GPS 1116	QUOTA	1550071.574	5002154.324	62.739	
4372	GPS 1115	MANU IRRIG	1550089.000	5002164.639	62.595	
4373	GPS 1114	SOPRAFOSSO	1550083.893	5002162.799	62.910	
4374	GPS 1113	SOTTOFOSSO	1550075.709	5002150.669	61.913	
4375	GPS 1112	QUOTA	1550074.916	5002151.011	62.821	
4376	GPS 1111	QUOTA	1550073.981	5002151.570	62.659	
4377	GPS 1110	QUOTA	1550064.312	5002156.899	62.649	
4378	GPS 1109	QUOTA	1550053.599	5002141.684	62.689	
4379	GPS 1108	QUOTA	1550063.013	5002135.355	62.681	
4380	GPS 1107	QUOTA	1550064.092	5002134.905	62.872	
4381	GPS 1106	SOTTOFOSSO	1550064.815	5002134.025	61.757	
4382	GPS 1105	SOTTOFOSSO	1550054.476	5002118.886	61.905	
4383	GPS 1104	QUOTA	1550053.566	5002119.354	62.861	
4384	GPS 1103	QUOTA	1550052.620	5002119.981	62.669	
4385	GPS 1102	QUOTA	1550042.304	5002124.059	62.716	
4386	GPS 1101	QUOTA	1550032.423	5002107.557	62.729	
4387	GPS 1100	QUOTA	1550040.691	5002102.288	62.659	
4388	GPS 1099	QUOTA	1550042.060	5002101.704	62.840	
4389	GPS 1098	CAVALFOSSO	1550042.860	5002100.951	61.726	
4390	GPS 1097	QUOTA	1550020.671	5002088.684	62.728	
4391	GPS 1096	QUOTA	1550028.887	5002084.263	62.663	
4392	GPS 1095	QUOTA	1550030.166	5002083.627	62.875	
4393	GPS 1094	SOTTOFOSSO	1550031.045	5002083.461	61.921	
4394	GPS 1093	SOTTOFOSSO	1550056.299	5002121.811	61.853	
4395	GPS 1092	QUOTA	1550055.412	5002122.416	62.841	
4396	GPS 1091	QUOTA	1550054.232	5002123.131	62.650	
4397	GPS 1090	QUOTA	1550048.127	5002127.459	62.725	
4398	GPS 1089	QUOTA	1550037.407	5002111.094	62.719	
4399	GPS 1088	QUOTA	1550044.274	5002107.748	62.636	
4400	GPS 1087	QUOTA	1550045.633	5002107.074	62.780	
4401	GPS 1086	SOTTOFOSSO	1550046.338	5002106.364	61.782	
4402	GPS 1085	QUOTA	1550088.507	5002139.848	62.810	

Num.	Punto	Codice	COORDINATE			Descrizione
			E	N	Quota	
4403	GPS 1084	QUOTA	1550079.912	5002147.646	62.914	
4404	GPS 1083	QUOTA	1550079.358	5002148.375	63.130	
4405	GPS 1082	QUOTA	1550078.518	5002148.723	63.138	
4406	GPS 1081	SOTTOFOSSO	1550077.676	5002149.622	61.893	
4407	GPS 1080	SOTTOFOSSO	1550066.893	5002133.691	61.944	
4408	GPS 1079	QUOTA	1550067.570	5002132.990	63.079	
4409	GPS 1078	QUOTA	1550068.378	5002132.557	63.163	
4410	GPS 1077	QUOTA	1550068.955	5002132.081	62.964	
4411	GPS 1076	QUOTA	1550076.480	5002126.659	62.888	
4412	GPS 1075	QUOTA	1550066.446	5002109.183	62.917	
4413	GPS 1074	QUOTA	1550058.334	5002114.279	62.888	
4414	GPS 1073	QUOTA	1550057.355	5002115.040	63.115	
4415	GPS 1072	QUOTA	1550056.673	5002115.548	63.144	
4416	GPS 1071	QUOTA	1550055.924	5002115.920	62.764	
4417	GPS 1070	SOTTOFOSSO	1550055.546	5002116.134	62.008	
4418	GPS 1069	SOTTOFOSSO	1550044.226	5002099.613	61.852	
4419	GPS 1068	QUOTA	1550044.839	5002099.312	62.833	
4420	GPS 1067	QUOTA	1550045.390	5002099.023	63.098	
4421	GPS 1066	QUOTA	1550045.980	5002098.616	63.257	
4422	GPS 1065	QUOTA	1550047.005	5002097.981	62.928	
4423	GPS 1064	QUOTA	1550052.509	5002093.709	62.958	
4424	GPS 1063	QUOTA	1550041.688	5002075.676	62.916	
4425	GPS 1062	QUOTA	1550035.160	5002080.457	62.992	
4426	GPS 1061	SOPRAFOSSO	1550033.807	5002081.001	63.178	
4427	GPS 1060	SOTTOFOSSO	1550033.093	5002081.446	61.943	
4428	GPS 1059	QUOTA	1550083.011	5002141.527	62.922	
4429	GPS 1058	QUOTA	1550091.202	5002152.792	62.887	
4430	GPS 1057	QUOTA	1550094.044	5002156.580	63.051	
4431	GPS 1056	SOPRAFOSSO	1550094.602	5002157.602	62.895	
4432	GPS 1055	SOTTOFOSSO	1550095.925	5002158.741	61.681	
4433	GPS 1054	SOTTOFOSSO	1550119.032	5002125.491	61.811	
4434	GPS 1053	SOPRAFOSSO	1550118.001	5002125.099	62.702	
4435	GPS 1052	QUOTA	1550117.097	5002124.515	62.897	
4436	GPS 1051	QUOTA	1550116.335	5002123.687	62.736	
4437	GPS 1050	QUOTA	1550098.466	5002104.825	62.782	
4438	GPS 1049	QUOTA	1550119.939	5002083.844	62.773	
4439	GPS 1048	QUOTA	1550136.823	5002095.708	62.800	
4440	GPS 1047	SOPRAFOSSO	1550137.899	5002096.632	62.671	
4441	GPS 1046	SOTTOFOSSO	1550138.946	5002097.820	61.843	
4442	GPS 1045	QUOTA	1550154.448	5002081.150	61.523	
4443	GPS 1044	QUOTA	1550154.849	5002081.434	62.161	
4444	GPS 1043	QUOTA	1550156.091	5002082.756	63.010	
4445	GPS 1042	QUOTA	1550156.468	5002083.324	62.761	
4446	GPS 1041	QUOTA	1550158.142	5002083.827	62.744	
4447	GPS 1040	QUOTA	1550321.289	5001918.797	62.448	
4448	GPS 1039	QUOTA	1550323.156	5001915.175	62.323	
4449	GPS 1038	QUOTA	1550323.512	5001914.474	62.569	
4450	GPS 1037	QUOTA	1550324.546	5001913.131	62.612	
4451	GPS 1036	QUOTA	1550324.954	5001912.350	61.704	
4452	GPS 1035	QUOTA	1550311.222	5001910.251	62.288	
4453	GPS 1034	QUOTA	1550311.692	5001909.383	62.523	
4454	GPS 1033	QUOTA	1550312.508	5001907.319	61.750	
4455	GPS 1032	QUOTA	1550312.474	5001908.299	62.501	
4456	GPS 1031	QUOTA	1550299.709	5001901.124	61.567	
4457	GPS 1030	QUOTA	1550298.816	5001902.290	62.437	
4458	GPS 1029	QUOTA	1550292.464	5001900.121	61.621	
4459	GPS 1028	QUOTA	1550292.695	5001901.480	62.380	
4460	GPS 1027	QUOTA	1550286.017	5001907.166	61.521	
4461	GPS 1026	QUOTA	1550287.062	5001908.015	62.429	
4462	GPS 1025	QUOTA	1550288.225	5001909.015	62.469	
4463	GPS 1024	QUOTA	1550289.101	5001909.646	62.259	
4464	GPS 1023	QUOTA	1550299.715	5001924.231	62.336	

Num.	Punto	Codice	COORDINATE			Descrizione
			E	N	Quota	
4465	GPS 1022	QUOTA	1550279.647	5001944.548	62.402	
4466	GPS 1021	QUOTA	1550269.274	5001935.499	62.265	
4467	GPS 1020	QUOTA	1550268.445	5001934.813	62.508	
4468	GPS 1019	QUOTA	1550267.501	5001933.756	62.333	
4469	GPS 1018	QUOTA	1550266.754	5001933.049	61.376	
4470	GPS 1017	QUOTA	1550249.096	5001957.329	61.512	
4471	GPS 1016	QUOTA	1550250.045	5001957.880	62.349	
4472	GPS 1015	QUOTA	1550250.884	5001958.819	62.456	
4473	GPS 1014	QUOTA	1550251.468	5001959.439	62.254	
4474	GPS 1013	QUOTA	1550263.556	5001969.994	62.383	
4475	GPS 1012	QUOTA	1550248.019	5001991.651	62.413	
4476	GPS 1011	QUOTA	1550234.287	5001982.220	62.291	
4477	GPS 1010	QUOTA	1550233.778	5001981.853	62.467	
4478	GPS 1009	QUOTA	1550233.016	5001981.025	62.550	
4479	GPS 1008	QUOTA	1550232.016	5001980.061	61.524	
4480	GPS 1007	QUOTA	1550214.713	5002002.760	61.545	
4481	GPS 1006	QUOTA	1550215.895	5002003.352	62.488	
4482	GPS 1005	QUOTA	1550216.654	5002003.866	62.479	
4483	GPS 1004	QUOTA	1550217.285	5002004.481	62.260	
4484	GPS 1003	QUOTA	1550230.277	5002017.384	62.416	
4485	GPS 1002	QUOTA	1550211.028	5002041.501	62.347	
4486	GPS 1001	QUOTA	1550197.039	5002031.198	62.334	
4487	GPS 1000	QUOTA	1550196.251	5002030.717	62.594	
4488	GPS 0999	QUOTA	1550195.653	5002029.557	62.543	
4489	GPS 0998	QUOTA	1550194.925	5002028.752	61.588	
4490	GPS 0997	QUOTA	1550175.180	5002055.447	61.837	
4491	GPS 0996	QUOTA	1550175.790	5002056.018	62.475	
4492	GPS 0995	QUOTA	1550176.747	5002056.804	62.517	
4493	GPS 0994	QUOTA	1550177.201	5002057.253	62.333	
4494	GPS 0993	QUOTA	1550189.356	5002069.158	62.394	
4495	GPS 0992	QUOTA	1550187.629	5002073.134	62.387	
4496	GPS 0991	QUOTA	1550185.922	5002076.252	62.265	
4497	GPS 0990	QUOTA	1550185.641	5002077.224	62.419	
4498	GPS 0989	QUOTA	1550182.830	5002084.223	62.576	
4499	GPS 0988	STERRATA	1550183.090	5002083.107	62.545	
4500	GPS 0987	STERRATA	1550184.224	5002079.743	62.596	
4501	GPS 0986	STERRATA	1550167.077	5002075.161	62.562	
4502	GPS 0985	STERRATA	1550165.367	5002077.998	62.637	
4503	GPS 0984	SOPRAFOSSO	1550158.830	5002076.525	62.585	
4504	GPS 0983	SOPRAFOSSO	1550161.628	5002072.605	62.551	
4505	GPS 0982	CENTROFOSSO	1550160.143	5002071.555	61.330	
4506	GPS 0981	CENTROFOSSO	1550156.848	5002075.958	61.489	
4507	GPS 0980	STERRATA	1550157.632	5002074.654	62.723	
4508	GPS 0979	STERRATA	1550159.714	5002072.153	62.616	
4509	GPS 0978	STERRATA	1550156.738	5002070.635	62.583	
4510	GPS 0977	STERRATA	1550154.516	5002072.910	62.733	
4511	GPS 0976	SOTTOFOSSO	1550152.396	5002080.288	61.639	
4512	GPS 0975	SOPRAFOSSO	1550151.343	5002079.236	62.646	
4513	GPS 0974	QUOTA	1550149.236	5002077.491	62.752	
4514	GPS 0973	QUOTA	1550148.745	5002077.179	62.734	
4515	GPS 0972	QUOTA	1550133.744	5002061.717	62.775	
4516	GPS 0971	QUOTA	1550136.329	5002059.209	62.800	
4517	GPS 0970	QUOTA	1550137.080	5002058.526	62.351	
4518	GPS 0969	STRADA	1550137.945	5002057.798	62.670	
4519	GPS 0968	STRADA	1550140.552	5002055.305	62.590	
4520	GPS 0967	QUOTA	1550141.395	5002054.488	62.268	
4521	GPS 0966	QUOTA	1550141.943	5002053.967	62.583	
4522	GPS 0965	QUOTA	1550142.781	5002052.889	62.729	
4523	GPS 0964	QUOTA	1550143.375	5002052.424	62.605	
4524	GPS 0963	QUOTA	1550158.469	5002041.008	62.540	
4525	GPS 0962	QUOTA	1550169.829	5002050.852	62.427	
4526	GPS 0961	QUOTA	1550170.576	5002051.422	62.674	

COORDINATE CARTESIANE						Pagina Nr. 74
Num.	Punto	Codice	COORDINATE			Descrizione
			E	N	Quota	
4527	GPS0960	QUOTA	1550171.139	5002052.136	62.635	
4528	GPS0959	QUOTA	1550172.319	5002053.046	61.780	
4529	GPS0958	QUOTA	1550191.594	5002027.040	61.705	
4530	GPS0957	QUOTA	1550190.546	5002026.268	62.601	
4531	GPS0956	QUOTA	1550189.759	5002025.723	62.685	
4532	GPS0955	QUOTA	1550189.112	5002025.096	62.469	
4533	GPS0954	QUOTA	1550175.882	5002013.126	62.558	
4534	GPS0953	QUOTA	1550197.214	5001990.471	62.466	
4535	GPS0952	QUOTA	1550208.671	5001999.427	62.464	
4536	GPS0951	QUOTA	1550209.137	5001999.815	62.703	
4537	GPS0950	QUOTA	1550209.756	5002000.524	62.625	
4538	GPS0949	QUOTA	1550210.936	5002001.496	61.567	
4539	GPS0948	QUOTA	1550229.018	5001977.756	61.538	
4540	GPS0947	QUOTA	1550227.722	5001977.123	62.513	
4541	GPS0946	QUOTA	1550226.986	5001976.456	62.503	
4542	GPS0945	QUOTA	1550226.357	5001976.051	62.326	
4543	GPS0944	QUOTA	1550214.754	5001965.905	62.480	
4544	GPS0943	QUOTA	1550234.583	5001943.348	62.425	
4545	GPS0942	QUOTA	1550244.425	5001952.087	62.244	
4546	GPS0941	QUOTA	1550245.918	5001953.344	61.582	
4547	GPS0940	QUOTA	1550245.360	5001953.001	62.522	
4548	GPS0939	QUOTA	1550263.698	5001930.975	61.581	
4549	GPS0938	QUOTA	1550262.839	5001930.247	62.529	
4550	GPS0937	QUOTA	1550261.861	5001929.624	62.519	
4551	GPS0936	QUOTA	1550261.732	5001929.436	62.364	
4552	GPS0935	QUOTA	1550251.274	5001920.193	62.462	
4553	GPS0934	QUOTA	1550272.267	5001892.190	62.429	
4554	GPS0933	QUOTA	1550282.382	5001901.629	62.249	
4555	GPS0932	QUOTA	1550285.296	5001903.356	61.488	
4556	GPS0931	QUOTA	1550282.843	5001901.518	62.317	
4557	GPS0930	SOPRAFOSSO	1550284.213	5001902.636	62.448	
4558	GPS0929	SOPRAFOSSO	1550289.650	5001896.638	62.360	
4559	GPS0928	SOPRAFOSSO	1550292.800	5001895.270	62.417	
4560	GPS0927	SOPRAFOSSO	1550299.720	5001897.405	62.502	
4561	GPS0926	QUOTA	1550304.916	5001895.577	62.443	
4562	GPS0925	QUOTA	1550304.536	5001895.378	61.505	
4563	GPS0924	QUOTA	1550304.791	5001893.681	61.619	
4564	GPS0923	QUOTA	1550304.091	5001892.919	62.666	
4565	GPS0922	QUOTA	1550303.017	5001891.648	62.402	
4566	GPS0921	QUOTA	1550297.640	5001881.412	62.369	
4567	GPS0920	QUOTA	1550322.040	5001865.172	62.425	
4568	GPS0919	QUOTA	1550327.996	5001874.562	62.197	
4569	GPS0918	QUOTA	1550331.532	5001877.869	62.348	
4570	GPS0917	QUOTA	1550330.957	5001877.384	61.565	
4571	GPS0916	QUOTA	1550330.014	5001876.474	61.548	
4572	GPS0915	QUOTA	1550329.259	5001875.766	62.587	
4573	GPS0914	QUOTA	1550358.381	5001862.554	62.386	
4574	GPS0913	QUOTA	1550358.178	5001861.771	61.439	
4575	GPS0912	QUOTA	1550357.706	5001860.834	61.559	
4576	GPS0911	QUOTA	1550357.145	5001859.823	62.653	
4577	GPS0910	QUOTA	1550356.497	5001858.436	62.288	
4578	GPS0909	QUOTA	1550351.841	5001848.744	62.436	
4579	GPS0908	QUOTA	1550378.896	5001833.207	62.442	
4580	GPS0907	QUOTA	1550386.699	5001841.706	62.180	
4581	GPS0906	QUOTA	1550388.299	5001845.471	62.310	
4582	GPS0905	QUOTA	1550388.172	5001844.807	61.359	
4583	GPS0904	QUOTA	1550387.420	5001843.941	61.533	
4584	GPS0903	QUOTA	1550386.956	5001843.194	62.545	
4585	GPS0902	QUOTA	1550418.320	5001829.178	62.272	
4586	GPS0901	QUOTA	1550418.326	5001828.804	61.429	
4587	GPS0900	QUOTA	1550417.890	5001827.838	61.603	
4588	GPS0899	SOPRAFOSSO	1550417.427	5001827.011	62.589	

Num.	Punto	Codice	COORDINATE			Descrizione
			E	N	Quota	
4589	GPS0898	QUOTA	1550416.465	5001825.494	62.234	
4590	GPS0897	QUOTA	1550410.782	5001814.939	62.413	
4591	GPS0896	QUOTA	1550434.158	5001798.778	62.407	
4592	GPS0895	QUOTA	1550468.039	5001768.160	62.485	
4593	GPS0894	QUOTA	1550491.969	5001750.083	62.451	
4594	GPS0893	QUOTA	1550512.046	5001732.379	62.420	
4595	GPS0892	QUOTA	1550535.261	5001709.627	62.429	
4596	GPS0891	QUOTA	1550563.169	5001686.654	62.282	
4597	GPS0890	QUOTA	1550572.548	5001687.426	62.317	
4598	GPS0889	QUOTA	1550573.405	5001687.527	62.656	
4599	GPS0888	SOPRAFOSSO	1550574.316	5001687.881	62.600	
4600	GPS0887	SOTTOFOSSO	1550576.676	5001687.719	60.893	
4601	GPS0886	SOTTOFOSSO	1550577.797	5001687.493	61.043	
4602	GPS0885	SOPRAFOSSO	1550579.044	5001687.552	61.968	
4603	GPS0884	SOPRAFOSSO	1550576.282	5001700.342	61.869	
4604	GPS0883	SOTTOFOSSO	1550575.221	5001700.612	60.927	
4605	GPS0882	SOTTOFOSSO	1550573.021	5001704.062	61.058	
4606	GPS0881	SOPRAFOSSO	1550571.115	5001704.069	62.581	
4607	GPS0880	QUOTA	1550569.344	5001705.178	62.390	
4608	GPS0879	QUOTA	1550566.278	5001704.825	62.347	
4609	GPS0878	QUOTA	1550562.972	5001720.292	62.285	
4610	GPS0877	SOPRAFOSSO	1550570.532	5001728.586	62.085	
4611	GPS0876	SOTTOFOSSO	1550569.216	5001728.199	60.968	
4612	GPS0875	SOTTOFOSSO	1550568.119	5001728.356	60.908	
4613	GPS0874	SOPRAFOSSO	1550566.229	5001728.196	62.538	
4614	GPS0873	QUOTA	1550565.475	5001728.043	62.521	
4615	GPS0872	QUOTA	1550564.618	5001727.896	62.276	
4616	GPS0871	QUOTA	1550562.458	5001727.664	62.275	
4617	GPS0870	QUOTA	1550559.436	5001742.206	62.345	
4618	GPS0869	SOTTOFOSSO	1550564.767	5001745.881	61.023	
4619	GPS0868	SOPRAFOSSO	1550562.717	5001746.336	62.533	
4620	GPS0867	QUOTA	1550551.242	5001755.042	62.106	
4621	GPS0866	SOPRAFOSSO	1550552.028	5001756.431	62.579	
4622	GPS0865	SOTTOFOSSO	1550553.269	5001757.135	61.326	
4623	GPS0864	SOTTOFOSSO	1550523.287	5001773.219	61.331	
4624	GPS0863	SOPRAFOSSO	1550522.711	5001772.517	62.685	
4625	GPS0862	QUOTA	1550521.479	5001771.305	62.246	
4626	GPS0861	QUOTA	1550520.121	5001768.712	62.381	
4627	GPS0860	QUOTA	1550498.226	5001780.018	62.321	
4628	GPS0859	QUOTA	1550499.770	5001782.928	62.275	
4629	GPS0858	SOTTOFOSSO	1550500.003	5001786.088	61.388	
4630	GPS0857	SOPRAFOSSO	1550499.827	5001785.348	62.563	
4631	GPS0856	QUOTA	1550474.184	5001791.264	62.307	
4632	GPS0855	QUOTA	1550475.532	5001793.964	62.233	
4633	GPS0854	QUOTA	1550476.687	5001796.232	61.544	
4634	GPS0853	QUOTA	1550476.275	5001795.220	62.650	
4635	GPS0852	QUOTA	1550453.498	5001810.121	62.304	
4636	GPS0851	QUOTA	1550453.101	5001809.851	61.383	
4637	GPS0850	QUOTA	1550452.574	5001809.102	61.538	
4638	GPS0849	QUOTA	1550452.056	5001808.448	62.518	
4639	GPS0848	QUOTA	1550451.347	5001807.685	62.583	
4640	GPS0847	QUOTA	1550450.108	5001806.924	62.289	
4641	GPS0846	PALO	1550449.514	5001807.917	62.487	
4642	GPS0845	PALO	1550384.141	5001792.416	62.537	
4643	GPS0844	PALO	1550325.131	5001778.593	62.794	
4644	GPS0843	SOTTOFOSSO	1549755.344	5002085.096	62.069	
4645	GPS0842	SOPRAFOSSO	1549755.125	5002084.506	62.911	
4646	GPS0841	SOPRAFOSSO	1549754.724	5002083.514	63.341	
4647	GPS0840	QUOTA	1549752.845	5002079.630	63.331	
4648	GPS0839	QUOTA	1549727.838	5002088.195	63.367	
4649	GPS0838	SOPRAFOSSO	1549724.294	5002093.805	63.431	
4650	GPS0837	SOTTOFOSSO	1549725.225	5002095.737	62.011	

Num.	Punto	Codice	COORDINATE			Descrizione
			E	N	Quota	
4651	GPS0836	SOTTOFOSSO	1549704.387	5002102.942	61.958	
4652	GPS0835	SOPRAFOSSO	1549702.728	5002100.782	63.493	
4653	GPS0834	QUOTA	1549686.120	5002083.526	63.260	
4654	GPS0833	QUOTA	1549679.153	5002090.840	63.298	
4655	GPS0832	QUOTA	1549678.018	5002092.774	64.258	
4656	GPS0831	STERRATA	1549677.665	5002093.452	64.264	
4657	GPS0830	STERRATA	1549676.161	5002096.619	64.273	
4658	GPS0829	QUOTA	1549675.677	5002097.448	64.237	
4659	GPS0828	QUOTA	1549674.355	5002099.695	63.456	
4660	GPS0827	QUOTA	1549671.170	5002104.906	63.475	
4661	GPS0826	SOPRAFOSSO	1549676.250	5002110.492	63.520	
4662	GPS0825	SOTTOFOSSO	1549676.850	5002111.840	62.256	
4663	GPS0824	SOTTOFOSSO	1549684.971	5002112.412	62.138	
4664	GPS0823	SOPRAFOSSO	1549685.600	5002113.826	63.302	
4665	GPS0822	QUOTA	1549687.084	5002115.350	63.508	
4666	GPS0821	STERRATA	1549700.767	5002108.810	63.783	
4667	GPS0820	STERRATA	1549704.562	5002107.160	63.750	
4668	GPS0819	QUOTA	1549720.346	5002105.834	63.235	
4669	GPS0818	QUOTA	1549743.089	5002098.198	63.176	
4670	GPS0817	SOPRAFOSSO	1549741.148	5002094.091	63.260	
4671	GPS0816	SOTTOFOSSO	1549740.075	5002092.674	61.845	
4672	GPS0815	SOTTOFOSSO	1549721.144	5002099.422	61.911	
4673	GPS0814	SOPRAFOSSO	1549721.851	5002101.051	63.324	
4674	GPS0813	QUOTA	1549715.164	5002109.688	63.471	
4675	GPS0812	STERRATA	1549713.927	5002111.685	63.662	
4676	GPS0811	STERRATA	1549712.482	5002114.506	63.660	
4677	GPS0810	QUOTA	1549712.222	5002114.932	63.599	
4678	GPS0809	QUOTA	1549711.694	5002116.234	63.194	
4679	GPS0808	QUOTA	1549708.337	5002123.287	63.061	
4680	GPS0807	QUOTA	1549736.249	5002139.230	62.854	
4681	GPS0806	QUOTA	1549741.923	5002130.691	62.897	
4682	GPS0805	QUOTA	1549742.345	5002129.816	63.288	
4683	GPS0804	STERRATA	1549742.707	5002129.184	63.370	
4684	GPS0803	STERRATA	1549744.818	5002126.087	63.361	
4685	GPS0802	QUOTA	1549745.108	5002125.490	63.307	
4686	GPS0801	QUOTA	1549745.992	5002123.718	63.079	
4687	GPS0800	QUOTA	1549752.379	5002116.755	63.044	
4688	GPS0799	QUOTA	1549780.192	5002129.950	62.939	
4689	GPS0798	QUOTA	1549775.875	5002137.852	62.948	
4690	GPS0797	QUOTA	1549775.229	5002139.591	63.088	
4691	GPS0796	QUOTA	1549766.831	5002157.449	62.789	
4692	GPS0795	QUOTA	1549771.351	5002147.100	62.898	
4693	GPS0794	STERRATA	1549773.248	5002143.771	63.130	
4694	GPS0793	STERRATA	1549775.038	5002140.616	63.099	
4695	GPS0792	STRADA	1551254.694	5001556.499	62.034	
4696	GPS0791	STRADA	1551258.335	5001558.554	62.071	
4697	GPS0790	SOPRAFOSSO	1551258.857	5001558.894	61.944	
4698	GPS0789	PALO	1551245.657	5001583.268	61.792	
4699	GPS0788	SOPRAFOSSO	1551245.960	5001582.576	61.845	
4700	GPS0787	STRADA	1551241.956	5001579.971	62.011	
4701	GPS0786	STRADA	1551245.130	5001582.793	62.074	
4702	GPS0785	STRADA	1551227.878	5001605.507	62.047	
4703	GPS0784	STRADA	1551231.191	5001608.536	62.065	
4704	GPS0783	SOPRAFOSSO	1551231.682	5001608.916	61.824	
4705	GPS0782	PALO	1551231.062	5001609.754	61.952	
4706	GPS0781	PALO	1551220.491	5001634.394	62.059	
4707	GPS0780	STRADA	1551220.481	5001634.373	62.064	
4708	GPS0779	SOPRAFOSSO	1551221.047	5001633.773	61.790	
4709	GPS0778	STRADA	1551220.250	5001633.699	62.094	
4710	GPS0777	STRADA	1551216.148	5001632.183	62.082	
4711	GPS0776	STRADA	1551208.655	5001655.487	62.143	
4712	GPS0775	STRADA	1551212.744	5001657.680	62.127	

Num.	Punto	Codice	COORDINATE			Descrizione
			E	N	Quota	
4713	GPS0774	SOPRAFOSSO	1551213.377	5001657.784	61.871	
4714	GPS0773	PALO	1551213.360	5001658.422	61.902	
4715	GPS0772	PALO	1551203.579	5001691.173	61.985	
4716	GPS0771	SOPRAFOSSO	1551203.617	5001690.439	61.888	
4717	GPS0770	STRADA	1551203.102	5001690.582	62.186	
4718	GPS0769	STRADA	1551198.738	5001689.941	62.145	
4719	GPS0768	STRADA	1551190.727	5001717.195	62.074	
4720	GPS0767	STRADA	1551194.737	5001719.053	62.110	
4721	GPS0766	PALO	1551195.131	5001719.313	61.968	
4722	GPS0765	SOPRAFOSSO	1551195.398	5001718.749	61.942	
4723	GPS0764	SOPRAFOSSO	1551187.524	5001746.444	61.881	
4724	GPS0763	STRADA	1551187.022	5001746.227	62.120	
4725	GPS0762	STRADA	1551182.674	5001745.257	62.074	
4726	GPS0761	CAVALFOSSO	1551174.251	5001772.753	61.931	
4727	GPS0760	CAVALFOSSO	1551171.078	5001777.843	62.005	
4728	GPS0759	CAVALFOSSO	1551172.543	5001778.243	61.804	
4729	GPS0758	QUOTA	1551171.629	5001775.305	61.881	
4730	GPS0757	STRADA	1551174.024	5001775.578	62.027	
4731	GPS0756	STRADA	1551178.288	5001776.342	62.118	
4732	GPS0755	SOPRAFOSSO	1551179.084	5001776.691	61.770	
4733	GPS0754	PALO	1551178.512	5001777.213	61.972	
4734	GPS0753	REC	1551163.712	5001804.795	61.932	
4735	GPS0752	CENTROFOSSO	1551163.601	5001803.910	60.406	
4736	GPS0751	SOPRAFOSSO	1551163.270	5001802.163	61.926	
4737	GPS0750	SOPRAFOSSO	1551164.387	5001802.785	61.945	
4738	GPS0749	STRADA	1551166.084	5001803.054	61.996	
4739	GPS0748	STRADA	1551170.325	5001804.152	61.979	
4740	GPS0747	SOPRAFOSSO	1551170.982	5001804.444	61.642	
4741	GPS0746	PALO	1551170.675	5001804.970	61.824	
4742	GPS0745	PALO	1551161.979	5001835.193	61.825	
4743	GPS0744	REC	1551155.347	5001833.107	61.687	
4744	GPS0743	STRADA	1551157.408	5001833.176	61.899	
4745	GPS0742	STRADA	1551161.650	5001834.290	61.953	
4746	GPS0741	SOPRAFOSSO	1551162.280	5001834.348	61.759	
4747	GPS0740	SOPRAFOSSO	1551153.796	5001864.451	61.709	
4748	GPS0739	STRADA	1551153.090	5001864.239	61.962	
4749	GPS0738	STRADA	1551148.681	5001863.422	61.977	
4750	GPS0737	REC	1551146.403	5001862.968	61.859	
4751	GPS0736	QUOTA	1551147.473	5001796.370	61.931	
4752	GPS0735	QUOTA	1551154.947	5001802.282	61.956	
4753	GPS0734	QUOTA	1551154.423	5001809.634	61.927	
4754	GPS0733	QUOTA	1551154.406	5001809.649	61.812	
4755	GPS0732	QUOTA	1551149.369	5001808.984	61.779	
4756	GPS0731	QUOTA	1551149.545	5001806.041	61.791	
4757	GPS0730	QUOTA	1551147.907	5001803.297	61.768	
4758	GPS0729	QUOTA	1551144.599	5001801.877	61.792	
4759	GPS0728	QUOTA	1551150.415	5001833.005	61.951	
4760	GPS0727	QUOTA	1551150.339	5001832.957	61.789	
4761	GPS0726	QUOTA	1551139.342	5001831.085	61.661	
4762	GPS0725	QUOTA	1551142.175	5001862.314	61.819	
4763	GPS0724	QUOTA	1551126.929	5001858.950	61.735	
4764	GPS0723	REC	1551109.251	5001870.792	61.903	
4765	GPS0722	REC	1551108.772	5001872.469	61.932	
4766	GPS0721	REC	1551134.136	5001889.432	62.059	
4767	GPS0720	REC	1551136.569	5001880.694	61.979	
4768	GPS0719	REC	1551141.540	5001882.218	62.036	
4769	GPS0718	STRADA	1551141.442	5001889.175	61.955	
4770	GPS0717	STRADA	1551145.567	5001890.368	62.075	
4771	GPS0716	REC	1551152.592	5001892.465	61.675	
4772	GPS0715	CENTROFOSSO	1551149.261	5001886.100	60.596	
4773	GPS0714	SOPRAFOSSO	1551148.771	5001886.193	61.879	
4774	GPS0713	SOPRAFOSSO	1551150.023	5001886.184	61.877	

Num.	Punto	Codice	COORDINATE			Descrizione
			E	N	Quota	
4775	GPS0712	QUOTA	1551157.543	5001882.943	61.991	
4776	GPS0711	QUOTA	1551162.916	5001866.507	61.402	
4777	GPS0710	CENTROFOSSO	1551156.723	5001862.566	60.477	
4778	GPS0709	SOPRAFOSSO	1551157.918	5001863.015	61.504	
4779	GPS0708	SOPRAFOSSO	1551166.159	5001834.965	61.570	
4780	GPS0707	CENTROFOSSO	1551164.747	5001834.317	60.315	
4781	GPS0706	SOPRAFOSSO	1551174.002	5001806.267	61.541	
4782	GPS0705	CENTROFOSSO	1551172.806	5001805.792	60.212	
4783	GPS0704	CENTROFOSSO	1551180.502	5001778.774	60.350	
4784	GPS0703	SOPRAFOSSO	1551182.035	5001778.984	61.553	
4785	GPS0702	QUOTA	1551187.796	5001779.658	61.450	
4786	GPS0701	SOPRAFOSSO	1551196.204	5001749.612	61.500	
4787	GPS0700	SOPRAFOSSO	1551191.275	5001747.991	61.661	
4788	GPS0699	CENTROFOSSO	1551189.881	5001747.403	60.366	
4789	GPS0698	CENTROFOSSO	1551197.335	5001720.479	60.328	
4790	GPS0697	SOPRAFOSSO	1551198.822	5001720.993	61.504	
4791	GPS0696	QUOTA	1551203.393	5001722.023	61.499	
4792	GPS0695	QUOTA	1551212.031	5001694.247	61.506	
4793	GPS0694	SOPRAFOSSO	1551207.532	5001692.662	61.743	
4794	GPS0693	CENTROFOSSO	1551205.773	5001692.232	60.366	
4795	GPS0692	CENTROFOSSO	1551215.225	5001659.886	60.377	
4796	GPS0691	SOPRAFOSSO	1551216.387	5001660.132	61.548	
4797	GPS0690	QUOTA	1551222.210	5001660.960	61.376	
4798	GPS0689	QUOTA	1551229.336	5001638.229	61.345	
4799	GPS0688	SOPRAFOSSO	1551224.009	5001636.386	61.691	
4800	GPS0687	CENTROFOSSO	1551222.249	5001635.522	60.478	
4801	GPS0686	CENTROFOSSO	1551233.417	5001609.756	60.474	
4802	GPS0685	SOPRAFOSSO	1551234.363	5001610.210	61.613	
4803	GPS0684	QUOTA	1551239.504	5001612.636	61.319	
4804	GPS0683	QUOTA	1551253.214	5001586.499	61.366	
4805	GPS0682	SOPRAFOSSO	1551248.927	5001584.434	61.566	
4806	GPS0681	CENTROFOSSO	1551247.845	5001583.595	60.361	
4807	GPS0680	CENTROFOSSO	1551260.839	5001559.809	60.469	
4808	GPS0679	SOPRAFOSSO	1551261.893	5001560.375	61.630	
4809	GPS0678	QUOTA	1551265.310	5001561.806	61.465	
4810	GPS0677	QUOTA	1551218.682	5001504.425	61.440	
4811	GPS0676	QUOTA	1551241.079	5001512.531	61.313	
4812	GPS0675	QUOTA	1551257.051	5001517.281	61.882	
4813	GPS0674	QUOTA	1551255.580	5001521.050	61.614	
4814	GPS0673	QUOTA	1551260.001	5001534.677	61.413	
4815	GPS0672	QUOTA	1551263.432	5001534.779	62.013	
4816	GPS0671	QUOTA	1551260.485	5001544.790	62.027	
4817	GPS0670	QUOTA	1551258.019	5001544.345	61.200	
4818	GPS0669	QUOTA	1551247.650	5001553.639	61.406	
4819	GPS0668	QUOTA	1551254.026	5001557.299	62.032	
4820	GPS0667	QUOTA	1551252.354	5001556.309	61.167	
4821	GPS0666	QUOTA	1551240.402	5001581.932	61.946	
4822	GPS0665	QUOTA	1551238.828	5001581.228	61.280	
4823	GPS0664	QUOTA	1551236.165	5001579.777	61.428	
4824	GPS0663	QUOTA	1551227.079	5001606.231	62.005	
4825	GPS0662	QUOTA	1551225.476	5001605.466	61.311	
4826	GPS0661	QUOTA	1551223.898	5001604.882	61.506	
4827	GPS0660	QUOTA	1551216.140	5001630.665	61.970	
4828	GPS0659	QUOTA	1551215.243	5001630.415	61.617	
4829	GPS0658	QUOTA	1551212.741	5001629.774	61.479	
4830	GPS0657	QUOTA	1551209.031	5001652.043	61.967	
4831	GPS0656	QUOTA	1551207.923	5001651.868	61.752	
4832	GPS0655	QUOTA	1551201.591	5001649.668	61.619	
4833	GPS0654	QUOTA	1551175.025	5001641.024	61.615	
4834	GPS0653	QUOTA	1551153.679	5001633.802	61.648	
4835	GPS0652	QUOTA	1551135.124	5001627.388	61.613	
4836	GPS0651	QUOTA	1551114.897	5001622.114	61.666	

Num.	Punto	Codice	COORDINATE			Descrizione
			E	N	Quota	
4837	GPS0650	QUOTA	1551089.077	5001613.168	61.641	
4838	GPS0649	QUOTA	1551067.598	5001605.756	61.696	
4839	GPS0648	QUOTA	1551065.474	5001617.305	61.791	
4840	GPS0647	QUOTA	1551089.272	5001624.611	61.750	
4841	GPS0646	QUOTA	1551112.250	5001632.215	61.703	
4842	GPS0645	QUOTA	1551146.445	5001643.348	61.778	
4843	GPS0644	QUOTA	1551170.846	5001651.266	61.740	
4844	GPS0643	QUOTA	1551194.558	5001658.963	61.801	
4845	GPS0642	QUOTA	1551198.737	5001661.737	61.826	
4846	GPS0641	QUOTA	1551190.742	5001685.500	61.831	
4847	GPS0640	QUOTA	1551194.855	5001687.344	61.971	
4848	GPS0639	QUOTA	1551194.022	5001687.033	61.823	
4849	GPS0638	QUOTA	1551184.640	5001722.589	62.043	
4850	GPS0637	QUOTA	1551181.726	5001722.673	61.866	
4851	GPS0636	QUOTA	1551174.799	5001745.912	61.814	
4852	GPS0635	QUOTA	1551177.627	5001746.760	61.928	
4853	GPS0634	QUOTA	1551177.613	5001746.752	63.928	
4854	GPS0633	SOPRAFOSSO	1551181.917	5001746.413	62.109	
4855	GPS0632	SOPRAFOSSO	1551178.655	5001745.510	62.092	
4856	GPS0631	CENTROFOSSO	1551180.282	5001746.356	60.495	
4857	GPS0630	CENTROFOSSO	1551190.473	5001710.654	60.388	
4858	GPS0629	SOPRAFOSSO	1551192.164	5001710.830	62.147	
4859	GPS0628	SOPRAFOSSO	1551188.957	5001709.843	62.175	
4860	GPS0627	SOPRAFOSSO	1551199.011	5001687.078	62.133	
4861	GPS0626	SOPRAFOSSO	1551196.069	5001686.149	61.974	
4862	GPS0625	CENTROFOSSO	1551197.468	5001686.553	60.376	
4863	GPS0624	CENTROFOSSO	1551203.726	5001664.646	60.311	
4864	GPS0623	SOPRAFOSSO	1551202.439	5001664.024	61.907	
4865	GPS0622	SOPRAFOSSO	1551205.236	5001664.795	61.973	
4866	GPS0621	SOPRAFOSSO	1551205.852	5001657.432	62.020	
4867	GPS0620	SOPRAFOSSO	1551203.120	5001659.108	61.953	
4868	GPS0619	CENTROFOSSO	1551204.433	5001658.220	60.266	
4869	GPS0618	CENTROFOSSO	1551198.776	5001654.964	60.294	
4870	GPS0617	SOPRAFOSSO	1551198.997	5001653.642	62.019	
4871	GPS0616	SOPRAFOSSO	1551198.068	5001656.524	61.832	
4872	GPS0615	SOPRAFOSSO	1551160.029	5001640.964	62.026	
4873	GPS0614	SOPRAFOSSO	1551159.105	5001643.832	62.008	
4874	GPS0613	CENTROFOSSO	1551159.485	5001642.419	60.257	
4875	GPS0612	CENTROFOSSO	1551134.000	5001634.042	60.232	
4876	GPS0611	SOPRAFOSSO	1551134.208	5001632.574	61.963	
4877	GPS0610	SOPRAFOSSO	1551133.098	5001635.249	61.962	
4878	GPS0609	SOPRAFOSSO	1551112.634	5001628.522	61.968	
4879	GPS0608	SOPRAFOSSO	1551113.504	5001625.782	61.847	
4880	GPS0607	CENTROFOSSO	1551113.220	5001627.129	60.236	
4881	GPS0606	CENTROFOSSO	1551092.649	5001620.331	60.179	
4882	GPS0605	CENTROFOSSO	1551092.601	5001620.344	62.192	
4883	GPS0604	SOPRAFOSSO	1551092.899	5001618.952	61.852	
4884	GPS0603	SOPRAFOSSO	1551092.102	5001621.791	61.935	
4885	GPS0602	SOPRAFOSSO	1551073.402	5001612.404	61.789	
4886	GPS0601	SOPRAFOSSO	1551072.171	5001615.323	61.912	
4887	GPS0600	CENTROFOSSO	1551072.630	5001613.775	60.215	
4888	GPS0599	QUOTA	1551049.910	5001617.755	61.497	
4889	GPS0598	QUOTA	1551054.893	5001619.747	61.687	
4890	GPS0597	QUOTA	1551057.865	5001621.137	61.899	
4891	GPS0596	QUOTA	1551060.920	5001623.389	61.814	
4892	GPS0595	QUOTA	1551052.406	5001649.006	61.677	
4893	GPS0594	QUOTA	1551047.273	5001663.648	61.702	
4894	GPS0593	QUOTA	1551040.315	5001682.622	61.732	
4895	GPS0592	STERRATA	1551034.416	5001679.992	61.704	
4896	GPS0591	STERRATA	1551037.448	5001680.510	61.876	
4897	GPS0590	STERRATA	1551043.225	5001664.818	61.844	
4898	GPS0589	STERRATA	1551041.245	5001662.551	61.859	

Num.	Punto	Codice	COORDINATE			Descrizione
			E	N	Quota	
4899	GPS0588	STERRATA	1551043.104	5001655.571	61.773	
4900	GPS0587	STERRATA	1551048.522	5001648.681	61.876	
4901	GPS0586	STERRATA	1551046.479	5001647.113	61.897	
4902	GPS0585	STERRATA	1551044.361	5001647.957	61.926	
4903	GPS0584	STERRATA	1551041.690	5001648.366	61.881	
4904	GPS0583	STERRATA	1551039.413	5001650.777	61.723	
4905	GPS0582	QUOTA	1551053.397	5001645.781	61.650	
4906	GPS0581	QUOTA	1551050.406	5001644.936	61.819	
4907	GPS0580	QUOTA	1551047.549	5001643.875	61.771	
4908	GPS0579	QUOTA	1551045.270	5001643.382	61.495	
4909	GPS0578	QUOTA	1551038.100	5001643.591	61.468	
4910	GPS0577	STERRATA	1551036.037	5001647.497	61.738	
4911	GPS0576	STERRATA	1551034.856	5001650.370	61.662	
4912	GPS0575	REC	1551008.624	5001656.484	61.565	
4913	GPS0574	STERRATA	1551009.958	5001650.735	61.642	
4914	GPS0573	QUOTA	1551009.441	5001648.847	61.430	
4915	GPS0572	QUOTA	1550998.508	5001615.099	61.318	
4916	GPS0571	QUOTA	1550988.606	5001591.480	61.474	
4917	GPS0570	QUOTA	1550945.814	5001576.604	61.518	
4918	GPS0569	QUOTA	1550911.370	5001570.453	61.406	
4919	GPS0568	QUOTA	1550932.434	5001657.555	61.520	
4920	GPS0567	STERRATA	1550932.452	5001660.475	61.667	
4921	GPS0566	QUOTA	1550879.301	5001662.620	61.532	
4922	GPS0565	QUOTA	1550901.952	5001661.426	61.432	
4923	GPS0564	STERRATA	1550901.892	5001664.427	61.670	
4924	GPS0563	STERRATA	1550873.205	5001669.488	61.801	
4925	GPS0562	STERRATA	1550838.309	5001676.976	61.616	
4926	GPS0561	STERRATA	1550793.322	5001691.907	61.492	
4927	GPS0560	STERRATA	1550780.121	5001691.239	61.740	
4928	GPS0559	STERRATA	1550760.765	5001685.091	61.710	
4929	GPS0558	STERRATA	1550730.659	5001676.209	61.756	
4930	GPS0557	STERRATA	1550695.741	5001666.031	61.833	
4931	GPS0556	STERRATA	1550664.222	5001657.676	61.905	
4932	GPS0555	METANODOTTO	1550666.655	5001660.720	61.849	
4933	GPS0554	REC	1550665.373	5001661.337	61.767	
4934	GPS0553	REC	1550706.138	5001672.604	61.712	
4935	GPS0552	METANODOTTO	1550710.733	5001673.400	61.744	
4936	GPS0551	REC	1550734.077	5001680.269	61.757	
4937	GPS0550	REC	1550760.026	5001687.513	61.733	
4938	GPS0549	QUOTA	1550760.024	5001687.512	61.735	
4939	GPS0548	METANODOTTO	1550760.541	5001687.922	61.737	
4940	GPS0547	QUOTA	1550761.918	5001687.199	61.718	
4941	GPS0546	QUOTA	1550789.855	5001693.519	61.598	
4942	GPS0545	QUOTA	1550815.432	5001686.439	61.601	
4943	GPS0544	REC	1550838.115	5001680.719	61.651	
4944	GPS0543	QUOTA	1550843.154	5001676.203	61.618	
4945	GPS0542	QUOTA	1550878.515	5001663.293	63.505	
4946	GPS0541	SOPRAFOSSO	1550876.027	5001632.407	61.898	
4947	GPS0540	CENTROFOSSO	1550877.903	5001633.310	59.906	
4948	GPS0539	SOPRAFOSSO	1550880.182	5001634.526	61.364	
4949	GPS0538	QUOTA	1550882.353	5001635.255	61.315	
4950	GPS0537	QUOTA	1550890.901	5001611.567	61.394	
4951	GPS0536	SOPRAFOSSO	1550886.199	5001606.544	61.475	
4952	GPS0535	CENTROFOSSO	1550887.939	5001606.937	59.806	
4953	GPS0534	SOPRAFOSSO	1550890.753	5001607.852	61.517	
4954	GPS0533	SOPRAFOSSO	1550894.016	5001586.294	61.635	
4955	GPS0532	CENTROFOSSO	1550896.097	5001586.525	59.812	
4956	GPS0531	SOPRAFOSSO	1550899.104	5001586.917	61.513	
4957	GPS0530	QUOTA	1550900.339	5001587.416	61.435	
4958	GPS0529	QUOTA	1550900.355	5001587.431	63.442	
4959	GPS0528	SOPRAFOSSO	1550902.382	5001565.496	61.618	
4960	GPS0527	CENTROFOSSO	1550904.522	5001565.583	59.806	

COORDINATE CARTESIANE						Pagina Nr. 81
Num.	Punto	Codice	COORDINATE			Descrizione
			E	N	Quota	
4961	GPS0526	SOPRAFOSSO	1550907.401	5001565.232	61.425	
4962	GPS0525	SOPRAFOSSO	1550918.860	5001565.418	61.517	
4963	GPS0524	CENTROFOSSO	1550919.727	5001563.724	60.164	
4964	GPS0523	SOPRAFOSSO	1550920.073	5001562.318	61.257	
4965	GPS0522	SOPRAFOSSO	1550959.552	5001578.301	61.626	
4966	GPS0521	SOPRAFOSSO	1550960.434	5001575.498	61.775	
4967	GPS0520	CENTROFOSSO	1550959.979	5001577.123	60.071	
4968	GPS0519	CENTROFOSSO	1550978.169	5001583.036	60.077	
4969	GPS0518	CENTROFOSSO	1550977.784	5001584.335	61.649	
4970	GPS0517	SOPRAFOSSO	1550978.838	5001581.417	61.897	
4971	GPS0516	SOPRAFOSSO	1551020.512	5001595.044	61.825	
4972	GPS0515	CENTROFOSSO	1551020.080	5001596.469	60.121	
4973	GPS0514	SOPRAFOSSO	1551020.279	5001598.451	61.690	
4974	GPS0513	QUOTA	1551053.965	5001614.082	61.563	
4975	GPS0512	QUOTA	1551060.853	5001616.803	61.861	
4976	GPS0511	SOPRAFOSSO	1551060.845	5001616.801	61.862	
4977	GPS0510	SOPRAFOSSO	1551061.552	5001612.139	61.795	
4978	GPS0509	CENTROFOSSO	1551062.244	5001610.142	60.490	
4979	GPS0508	CENTROFOSSO	1551057.562	5001608.921	60.395	
4980	GPS0507	SOPRAFOSSO	1551057.586	5001610.011	61.727	
4981	GPS0506	SOPRAFOSSO	1551058.170	5001607.252	61.754	
4982	GPS0505	SOPRAFOSSO	1551062.671	5001608.605	61.745	
4983	GPS0504	QUOTA	1551075.601	5001594.168	61.471	
4984	GPS0503	QUOTA	1551060.551	5001582.767	61.483	
4985	GPS0502	QUOTA	1551070.320	5001551.480	61.403	
4986	GPS0501	QUOTA	1551083.174	5001550.781	61.401	
4987	GPS0500	REC	1551143.014	5001528.038	61.575	
4988	GPS0499	QUOTA	1551098.881	5001511.409	61.340	
4989	GPS0498	QUOTA	1551090.438	5001504.534	61.288	
4990	GPS0497	QUOTA	1551109.068	5001477.040	61.347	
4991	GPS0496	QUOTA	1551102.668	5001472.366	61.385	
4992	GPS0495	QUOTA	1551108.478	5001466.991	61.623	
4993	GPS0494	QUOTA	1551128.906	5001442.227	61.266	
4994	GPS0493	SOPRAFOSSO	1551125.326	5001440.844	61.010	
4995	GPS0492	SOPRAFOSSO	1551120.281	5001456.276	61.032	
4996	GPS0491	QUOTA	1551116.246	5001455.177	61.417	
4997	GPS0490	SOPRAFOSSO	1551119.021	5001456.133	61.237	
4998	GPS0489	CENTROFOSSO	1551119.482	5001456.213	60.630	
4999	GPS0488	CENTROFOSSO	1551122.918	5001442.944	60.590	
5000	GPS0487	SOPRAFOSSO	1551121.607	5001442.406	61.259	
5001	GPS0486	QUOTA	1551118.710	5001442.502	61.110	
5002	GPS0485	CENTROFOSSO	1551114.061	5001457.120	60.328	
5003	GPS0484	SOPRAFOSSO	1551113.958	5001456.328	61.365	
5004	GPS0483	SOPRAFOSSO	1551113.401	5001458.628	61.510	
5005	GPS0482	STRADA	1551112.855	5001463.613	61.761	
5006	GPS0481	STRADA	1551114.315	5001460.132	61.868	
5007	GPS0480	STRADA	1551178.808	5001485.590	61.713	
5008	GPS0479	STRADA	1551181.446	5001482.544	61.933	
5009	GPS0478	SOPRAFOSSO	1551181.893	5001482.066	61.728	
5010	GPS0477	CENTROFOSSO	1551182.364	5001479.580	60.020	
5011	GPS0476	SOPRAFOSSO	1551182.814	5001477.746	61.321	
5012	GPS0475	QUOTA	1551191.381	5001457.375	61.194	
5013	GPS0474	PALO	1551228.055	5001468.567	61.049	
5014	GPS0473	QUOTA	1551223.963	5001483.915	61.257	
5015	GPS0472	SOPRAFOSSO	1551221.829	5001491.755	61.257	
5016	GPS0471	CENTROFOSSO	1551221.443	5001493.472	60.119	
5017	GPS0470	SOPRAFOSSO	1551220.606	5001494.873	61.525	
5018	GPS0469	QUOTA	1551217.199	5001504.549	61.349	
5019	GPS0468	STRADA	1551219.015	5001499.296	61.765	
5020	GPS0467	STRADA	1551220.469	5001495.315	61.819	
5021	GPS0466	STRADA	1551242.053	5001502.907	61.881	
5022	GPS0465	STRADA	1551241.472	5001507.055	61.782	

Num.	Punto	Codice	COORDINATE			Descrizione
			E	N	Quota	
5023	GPS0464	STRADA	1551253.556	5001513.233	61.786	
5024	GPS0463	STRADA	1551256.086	5001508.054	62.005	
5025	GPS0462	STRADA	1551274.031	5001515.458	62.083	
5026	GPS0461	STRADA	1551271.006	5001533.028	62.178	
5027	GPS0460	STRADA	1551276.293	5001522.095	62.115	
5028	GPS0459	STRADA	1551279.103	5001520.102	61.954	
5029	GPS0458	SOPRAFOSSO	1551279.922	5001521.079	61.678	
5030	GPS0457	CENTROFOSSO	1551281.582	5001521.601	60.654	
5031	GPS0456	SOPRAFOSSO	1551283.029	5001521.693	61.280	
5032	GPS0455	QUOTA	1551287.452	5001531.954	61.312	
5033	GPS0454	QUOTA	1551291.318	5001555.787	61.118	
5034	GPS0453	PALO	1551296.255	5001565.535	60.945	
5035	GPS0452	TRALICCIO AT	1551306.730	5001534.919	61.187	
5036	GPS0451	TRALICCIO AT	1551304.448	5001542.846	61.106	
5037	GPS0450	QUOTA	1551329.252	5001553.295	61.008	
5038	GPS0449	QUOTA	1551376.461	5001583.222	60.919	
5039	GPS0448	QUOTA	1551379.014	5001604.009	60.903	
5040	GPS0447	QUOTA	1551379.506	5001634.423	60.858	
5041	GPS0446	PALO	1551373.660	5001663.750	60.870	
5042	GPS0445	QUOTA	1551383.102	5001673.758	60.993	
5043	GPS0444	QUOTA	1551469.175	5001688.274	61.337	
5044	GPS0443	SOPRAS CARPAT.	1551474.567	5001687.083	60.854	
5045	GPS0442	CENTROFOSSO	1551473.793	5001687.125	59.839	
5046	GPS0441	SOPRAFOSSO	1551472.640	5001687.351	61.015	
5047	GPS0440	SOPRAFOSSO	1551471.358	5001678.477	61.178	
5048	GPS0439	SOPRAFOSSO	1551470.028	5001637.764	60.409	
5049	GPS0438	CENTROFOSSO	1551468.802	5001638.180	59.678	
5050	GPS0437	SOPRAFOSSO	1551467.595	5001639.018	61.087	
5051	GPS0436	SOPRAFOSSO	1551465.565	5001584.430	60.419	
5052	GPS0435	CENTROFOSSO	1551464.289	5001583.993	59.593	
5053	GPS0434	SOPRAFOSSO	1551462.810	5001583.839	60.993	
5054	GPS0433	QUOTA	1551457.651	5001550.382	61.049	
5055	GPS0432	SOPRAFOSSO	1551462.115	5001550.578	61.033	
5056	GPS0431	CENTROFOSSO	1551464.061	5001549.130	59.587	
5057	GPS0430	SOPRAFOSSO	1551465.162	5001548.961	60.675	
5058	GPS0429	QUOTA	1551474.455	5001555.529	60.559	
5059	GPS0428	QUOTA	1551497.589	5001529.497	59.920	
5060	GPS0427	QUOTA	1551492.190	5001560.996	60.421	
5061	GPS0426	QUOTA	1551479.705	5001579.958	60.676	
5062	GPS0425	QUOTA	1551479.954	5001599.919	60.608	
5063	GPS0424	QUOTA	1551482.236	5001624.563	60.636	
5064	GPS0423	QUOTA	1551484.302	5001646.774	60.660	
5065	GPS0422	QUOTA	1551487.771	5001669.583	60.906	
5066	GPS0421	TRALICCIO AT	1551507.053	5001681.649	60.898	
5067	GPS0420	PALO	1551524.817	5001668.779	60.553	
5068	GPS0419	TRALICCIO AT	1551513.818	5001671.987	60.772	
5069	GPS0418	QUOTA	1551508.096	5001654.371	60.457	
5070	GPS0417	QUOTA	1551512.023	5001625.967	60.388	
5071	GPS0416	QUOTA	1551523.650	5001581.252	59.935	
5072	GPS0415	PALO	1551522.678	5001579.204	60.161	
5073	GPS0414	QUOTA	1551553.039	5001547.716	58.320	
5074	GPS0413	QUOTA	1551563.380	5001561.508	58.109	
5075	GPS0412	QUOTA	1551586.751	5001559.832	56.844	
5076	GPS0411	QUOTA	1551658.895	5001583.521	54.264	
5077	GPS0410	BAFIUME	1551691.117	5001548.386	53.839	
5078	GPS0409	QUOTA	1551695.750	5001538.871	53.841	
5079	GPS0408	QUOTA	1551719.587	5001517.291	53.682	
5080	GPS0407	QUOTA	1551745.671	5001493.809	53.515	
5081	GPS0406	ACQUA	1551769.465	5001440.270	51.882	
5082	GPS0405	BAFIUME	1551766.900	5001441.166	52.961	
5083	GPS0404	ACQUA	1551762.962	5001423.443	51.774	
5084	GPS0403	BAFIUME	1551761.418	5001423.607	52.844	

Num.	Punto	Codice	COORDINATE			Descrizione
			E	N	Quota	
5085	GPS0402	QUOTA	1551755.405	5001429.293	53.593	
5086	GPS0401	QUOTA	1551751.681	5001391.438	53.665	
5087	GPS0400	ACQUA	1551769.922	5001349.599	51.748	
5088	GPS0399	BAFIUME	1551768.856	5001349.375	52.759	
5089	GPS0398	QUOTA	1551764.703	5001348.218	53.482	
5090	GPS0397	QUOTA	1551748.743	5001303.075	53.465	
5091	GPS0396	QUOTA	1551727.234	5001334.166	53.575	
5092	GPS0395	QUOTA	1551712.715	5001350.313	53.812	
5093	GPS0394	QUOTA	1551696.524	5001367.245	54.408	
5094	GPS0393	QUOTA	1551696.083	5001369.164	54.757	
5095	GPS0392	QUOTA	1551689.078	5001379.153	54.934	
5096	GPS0391	QUOTA	1551664.399	5001401.718	55.896	
5097	GPS0390	CENTROFOSSO	1551611.105	5001426.789	56.599	
5098	GPS0389	SOPRAFOSSO	1551611.059	5001425.965	57.045	
5099	GPS0388	PALO	1551611.845	5001426.079	56.968	
5100	GPS0387	QUOTA	1551619.819	5001415.156	57.053	
5101	GPS0386	QUOTA	1551677.774	5001435.081	55.082	
5102	GPS0385	CENTROFOSSO	1551706.158	5001461.183	52.645	
5103	GPS0384	PALO	1551703.983	5001459.136	53.948	
5104	GPS0383	SOPRAFOSSO	1551705.322	5001458.932	53.938	
5105	GPS0382	SOPRAFOSSO	1551730.840	5001468.622	53.763	
5106	GPS0381	PALO	1551730.386	5001468.233	53.780	
5107	GPS0380	QUOTA	1551749.678	5001467.271	53.465	
5108	GPS0379	SOPRAFOSSO	1551758.326	5001475.130	53.275	
5109	GPS0378	SOPRAFOSSO	1551758.261	5001481.369	52.935	
5110	GPS0377	CENTROFOSSO	1551758.320	5001478.500	52.159	
5111	GPS0376	ACQUA	1551761.015	5001488.806	51.932	
5112	GPS0375	BAFIUME	1551759.251	5001487.626	53.081	
5113	GPS0374	QUOTA	1551741.909	5001487.729	53.482	
5114	GPS0373	SOPRAFOSSO	1551705.227	5001463.388	53.655	
5115	GPS0372	QUOTA	1551699.508	5001472.873	54.081	
5116	GPS0371	QUOTA	1551613.206	5001432.233	57.968	
5117	GPS0370	QUOTA	1551621.110	5001438.820	57.862	
5118	GPS0369	QUOTA	1551630.389	5001444.588	56.732	
5119	GPS0368	QUOTA	1551620.859	5001481.863	56.928	
5120	GPS0367	QUOTA	1551614.223	5001480.657	57.133	
5121	GPS0366	QUOTA	1551610.967	5001479.079	57.766	
5122	GPS0365	QUOTA	1551604.150	5001477.784	57.749	
5123	GPS0364	QUOTA	1551589.568	5001504.488	57.727	
5124	GPS0363	QUOTA	1551598.554	5001509.943	57.718	
5125	GPS0362	QUOTA	1551601.379	5001512.497	56.943	
5126	GPS0361	QUOTA	1551612.963	5001519.312	56.372	
5127	GPS0360	QUOTA	1551602.628	5001536.081	56.358	
5128	GPS0359	QUOTA	1551593.322	5001532.477	56.756	
5129	GPS0358	QUOTA	1551589.892	5001530.838	57.527	
5130	GPS0357	QUOTA	1551587.156	5001529.644	57.598	
5131	GPS0356	STERRATA	1551520.330	5001478.963	59.200	
5132	GPS0355	STERRATA	1551517.561	5001477.902	59.231	
5133	GPS0354	STERRATA	1551514.483	5001489.594	59.168	
5134	GPS0353	STERRATA	1551516.713	5001492.345	59.242	
5135	GPS0352	STERRATA	1551510.406	5001500.228	59.218	
5136	GPS0351	STERRATA	1551506.308	5001498.014	59.046	
5137	GPS0350	STERRATA	1551499.253	5001496.735	59.235	
5138	GPS0349	STERRATA	1551494.260	5001497.296	59.401	
5139	GPS0348	STERRATA	1551397.194	5001449.531	60.482	
5140	GPS0347	STERRATA	1551397.815	5001446.590	60.441	
5141	GPS0346	STERRATA	1551388.314	5001443.949	60.632	
5142	GPS0345	STERRATA	1551387.134	5001448.131	60.445	
5143	GPS0344	STERRATA	1551379.023	5001452.239	60.656	
5144	GPS0343	STERRATA	1551381.104	5001455.052	60.539	
5145	GPS0342	STERRATA	1551366.270	5001503.675	60.758	
5146	GPS0341	STERRATA	1551369.942	5001491.724	60.749	

Num.	Punto	Codice	COORDINATE			Descrizione
			E	N	Quota	
5147	GPS0340	STERRATA	1551375.219	5001474.625	60.742	
5148	GPS0339	STERRATA	1551379.846	5001459.156	60.654	
5149	GPS0338	STERRATA	1551377.170	5001458.281	60.675	
5150	GPS0337	SOPRAFOSSO	1551376.574	5001458.303	60.526	
5151	GPS0336	SOPRAFOSSO	1551372.041	5001473.520	60.770	
5152	GPS0335	SOPRAFOSSO	1551367.971	5001486.872	60.736	
5153	GPS0334	CENTROFOSSO	1551365.640	5001486.684	59.474	
5154	GPS0333	QUOTA	1551360.406	5001484.964	60.908	
5155	GPS0332	SOPRAFOSSO	1551363.742	5001485.099	61.042	
5156	GPS0331	CENTROFOSSO	1551368.210	5001476.659	59.610	
5157	GPS0330	CENTROFOSSO	1551371.991	5001465.202	59.504	
5158	GPS0329	SOPRAFOSSO	1551370.031	5001464.694	60.940	
5159	GPS0328	SOPRAFOSSO	1551366.184	5001476.480	61.012	
5160	GPS0327	QUOTA	1551361.634	5001474.685	60.918	
5161	GPS0326	QUOTA	1551328.952	5001466.407	60.984	
5162	GPS0325	QUOTA	1551320.706	5001487.156	61.035	
5163	GPS0324	QUOTA	1551310.149	5001511.379	61.062	
5164	GPS0323	SOPRAFOSSO	1551307.182	5001518.493	61.126	
5165	GPS0322	CENTROFOSSO	1551305.754	5001520.912	59.842	
5166	GPS0321	SOPRAFOSSO	1551306.162	5001523.881	60.987	
5167	GPS0320	STERRATA	1551305.811	5001524.660	61.158	
5168	GPS0319	STERRATA	1551305.062	5001527.026	61.242	
5169	GPS0318	SOPRAFOSSO	1551287.530	5001516.334	61.281	
5170	GPS0317	CENTROFOSSO	1551287.740	5001515.292	59.929	
5171	GPS0316	SOPRAFOSSO	1551288.482	5001513.568	61.045	
5172	GPS0315	QUOTA	1551310.223	5001463.252	61.032	
5173	GPS0314	SOPRAFOSSO	1551304.891	5001460.959	61.056	
5174	GPS0313	CENTROFOSSO	1551303.846	5001460.228	60.164	
5175	GPS0312	QUOTA	1551297.080	5001457.623	61.089	
5176	GPS0311	SOPRAFOSSO	1551302.335	5001459.990	61.248	
5177	GPS0310	SOPRAFOSSO	1551294.157	5001484.434	61.302	
5178	GPS0309	CENTROFOSSO	1551295.607	5001485.303	60.294	
5179	GPS0308	SOPRAFOSSO	1551296.615	5001485.641	61.167	
5180	GPS0307	QUOTA	1551302.810	5001488.568	61.092	
5181	GPS0306	QUOTA	1551297.491	5001509.741	61.226	
5182	GPS0305	SOPRAFOSSO	1551289.741	5001507.223	61.104	
5183	GPS0304	CENTROFOSSO	1551287.918	5001507.489	60.267	
5184	GPS0303	SOPRAFOSSO	1551286.237	5001507.038	61.292	
5185	GPS0302	QUOTA	1551285.525	5001502.046	61.335	
5186	GPS0301	SOPRAFOSSO	1551282.962	5001511.660	61.095	
5187	GPS0300	CENTROFOSSO	1551282.125	5001513.750	59.862	
5188	GPS0299	SOPRAFOSSO	1551281.493	5001515.684	61.650	
5189	GPS0298	STERRATA	1551281.183	5001516.712	61.814	
5190	GPS0297	STERRATA	1551280.237	5001520.111	61.844	
5191	GPS0296		1551938.335	5001479.620	58.164	
5192	GPS0295		1551922.673	5001474.647	58.112	
5193	GPS0294	QUOTA	1551938.346	5001479.609	58.163	
5194	GPS0293	QUOTA	1551922.667	5001474.632	58.090	
5195	GPS0292	QUOTA	1551938.952	5001479.800	58.175	
5196	GPS0291	STRADA	1551951.419	5001505.714	59.166	
5197	GPS0290	STRADA	1551945.601	5001501.487	59.494	
5198	GPS0289	QUOTA	1552034.217	5001325.101	59.254	
5199	GPS0288	QUOTA	1552026.851	5001338.973	59.042	
5200	GPS0287	QUOTA	1552048.937	5001355.610	59.301	
5201	GPS0286	QUOTA	1552040.996	5001387.692	59.208	
5202	GPS0285	QUOTA	1552008.719	5001391.753	59.080	
5203	GPS0284	QUOTA	1552017.202	5001399.904	59.099	
5204	GPS0283	QUOTA	1552035.773	5001411.840	59.134	
5205	GPS0282	QUOTA	1552035.365	5001416.320	59.161	
5206	GPS0281	QUOTA	1552041.206	5001423.311	59.167	
5207	GPS0280	QUOTA	1552039.473	5001431.403	59.001	
5208	GPS0279	QUOTA	1552026.233	5001435.954	58.933	

Num.	Punto	Codice	COORDINATE			Descrizione
			E	N	Quota	
5209	GPS0278	QUOTA	1552016.179	5001431.541	58.739	
5210	GPS0277	QUOTA	1552009.577	5001440.096	58.685	
5211	GPS0276	QUOTA	1552001.049	5001437.689	58.631	
5212	GPS0275	QUOTA	1551993.853	5001424.110	58.743	
5213	GPS0274	QUOTA	1551989.547	5001433.553	58.656	
5214	GPS0273	STRADA	1551969.366	5001435.442	59.536	
5215	GPS0272	STRADA	1551977.042	5001434.546	59.460	
5216	GPS0271	STRADA	1551981.754	5001421.819	59.614	
5217	GPS0270	STRADA	1551975.818	5001417.708	59.596	
5218	GPS0269	STRADA	1551995.096	5001386.121	59.797	
5219	GPS0268	STRADA	1551989.996	5001380.435	59.810	
5220	GPS0267	STRADA	1552010.090	5001346.669	59.890	
5221	GPS0266	STRADA	1552004.868	5001341.474	59.974	
5222	GPS0265	STRADA	1552022.603	5001314.101	59.865	
5223	GPS0264	STRADA	1552018.252	5001306.291	59.785	
5224	GPS0263	STRADA	1552031.629	5001290.943	59.810	
5225	GPS0262	STRADA	1552027.805	5001281.348	59.799	
5226	GPS0261	STRADA	1552037.007	5001257.195	59.857	
5227	GPS0260	STRADA	1552033.856	5001275.284	60.149	
5228	GPS0259	STRADA	1552034.695	5001284.689	60.182	
5229	GPS0258	STRADA	1552038.148	5001302.522	60.209	
5230	GPS0257	STRADA	1552048.783	5001330.220	60.169	
5231	GPS0256	STRADA	1552056.742	5001349.121	60.116	
5232	GPS0255	STRADA	1552061.603	5001369.542	60.107	
5233	GPS0254	STRADA	1552061.728	5001388.995	60.130	
5234	GPS0253	ROT	1552020.452	5001461.880	59.686	
5235	GPS0252	ROT	1552029.340	5001484.834	59.632	
5236	GPS0251	ROT	1552047.464	5001449.298	59.657	
5237	GPS0250	STRADA	1552053.393	5001418.458	60.082	
5238	GPS0249	STRADA	1552046.827	5001430.949	59.919	
5239	GPS0248	STRADA	1552039.559	5001437.413	59.831	
5240	GPS0247	STRADA	1552027.667	5001441.566	59.765	
5241	GPS0246	STRADA	1552015.724	5001445.450	59.778	
5242	GPS0245	STRADA	1552006.425	5001444.153	59.752	
5243	GPS0244	STRADA	1551987.357	5001436.792	59.714	
5244	GPS0243	STRADA	1551975.752	5001436.875	59.611	
5245	GPS0242	STRADA	1551967.303	5001442.856	59.610	
5246	GPS0241	STRADA	1551961.329	5001457.476	59.417	
5247	GPS0240	STRADA	1551967.161	5001461.030	59.220	
5248	GPS0239	STRADA	1551972.298	5001450.342	59.301	
5249	GPS0238	STRADA	1551981.269	5001446.131	59.390	
5250	GPS0237	STRADA	1552004.496	5001456.424	59.674	
5251	GPS0236	STRADA	1552010.985	5001465.784	59.759	
5252	GPS0235	STRADA	1552009.295	5001477.106	59.781	
5253	GPS0234	STRADA	1552000.677	5001486.339	59.720	
5254	GPS0233	STRADA	1551979.311	5001499.976	59.834	
5255	GPS0232	STRADA	1551984.489	5001509.051	59.693	
5256	GPS0231	STRADA	1552009.313	5001494.577	59.725	
5257	GPS0230	STRADA	1552023.816	5001492.737	59.789	
5258	GPS0229	STRADA	1552034.840	5001495.985	59.766	
5259	GPS0228	STRADA	1552049.629	5001494.497	59.785	
5260	GPS0227	STRADA	1552056.620	5001494.506	59.818	
5261	GPS0226	STRADA	1552068.374	5001499.831	59.864	
5262	GPS0225	STRADA	1552083.931	5001513.122	60.096	
5263	GPS0224	STRADA	1552120.945	5001546.118	60.612	
5264	GPS0223	STRADA	1552126.292	5001537.434	60.633	
5265	GPS0222	STRADA	1552090.232	5001505.838	60.089	
5266	GPS0221	STRADA	1552076.524	5001492.461	59.861	
5267	GPS0220	STRADA	1552068.877	5001479.665	59.844	
5268	GPS0219	STRADA	1552068.316	5001468.480	59.758	
5269	GPS0218	STRADA	1552065.928	5001455.973	59.781	
5270	GPS0217	STRADA	1552059.899	5001445.617	59.830	

Num.	Punto	Codice	COORDINATE			Descrizione
			E	N	Quota	
5271	GPS0216	STRADA	1552058.497	5001437.356	59.970	
5272	GPS0215	STRADA	1552063.069	5001422.907	60.315	
5273	GPS0214	STRADA	1552069.172	5001405.150	60.657	
5274	GPS0213	STRADA	1552072.237	5001386.906	60.839	
5275	GPS0212	STRADA	1552070.861	5001362.254	60.765	
5276	GPS0211	STRADA	1552062.941	5001337.193	60.378	
5277	GPS0210	STRADA	1552051.474	5001310.615	59.949	
5278	GPS0209	STRADA	1552045.091	5001284.889	59.672	
5279	GPS0208	STRADA	1552044.524	5001268.902	59.605	
5280	GPS0207	STRADA	1552048.504	5001248.078	59.519	
5281	GPS0206	STRADA	1552046.017	5001257.508	59.591	
5282	GPS0205	SOPRAFOSSO	1552055.222	5001253.106	59.777	
5283	GPS0204	STERRATA	1552056.455	5001258.853	59.585	
5284	GPS0203	STERRATA	1552058.306	5001254.925	59.731	
5285	GPS0202	SOPRAFOSSO	1552059.082	5001254.696	59.691	
5286	GPS0201	CENTROFOSSO	1552059.725	5001252.119	57.969	
5287	GPS0200	STERRATA	1552096.132	5001270.581	59.741	
5288	GPS0199	STERRATA	1552098.570	5001267.618	59.785	
5289	GPS0198	SOPRAFOSSO	1552100.002	5001267.573	59.576	
5290	GPS0197	CENTROFOSSO	1552101.137	5001265.503	57.807	
5291	GPS0196	CENTROFOSSO	1552127.438	5001275.092	58.315	
5292	GPS0195	SOPRAFOSSO	1552127.068	5001276.704	59.575	
5293	GPS0194	STERRATA	1552142.974	5001286.797	59.768	
5294	GPS0193	STERRATA	1552144.041	5001283.739	59.863	
5295	GPS0192	QUOTA	1552137.700	5001267.171	59.774	
5296	GPS0191	STERRATA	1552135.581	5001274.993	59.811	
5297	GPS0190	STERRATA	1552135.075	5001279.035	59.681	
5298	GPS0189	STERRATA	1552130.746	5001277.847	59.682	
5299	GPS0188	STERRATA	1552131.344	5001273.460	59.787	
5300	GPS0187	SOPRAFOSSO	1552130.410	5001273.299	59.702	
5301	GPS0186	SOPRAFOSSO	1552093.485	5001259.643	59.899	
5302	GPS0185	SOPRAFOSSO	1552070.895	5001252.359	59.817	
5303	GPS0184	QUOTA	1552072.920	5001244.952	59.759	
5304	GPS0183	SOPRAFOSSO	1552057.392	5001249.055	59.803	
5305	GPS0182	STRADA	1552049.428	5001245.425	59.509	
5306	GPS0181	SOPRAS CARPAT.	1552054.038	5001244.930	59.856	
5307	GPS0180	STRADA	1552054.015	5001244.935	59.860	
5308	GPS0179	SOPRAS CARPAT.	1552061.331	5001223.392	59.699	
5309	GPS0178	STRADA	1552076.409	5001176.689	58.746	
5310	GPS0177	SOPRAS CARPAT.	1552078.992	5001177.476	59.593	
5311	GPS0176	SOPRAS CARPAT.	1552085.121	5001163.833	59.635	
5312	GPS0175	QUOTA	1552121.464	5001157.255	59.455	
5313	GPS0174	QUOTA	1552140.958	5001120.337	59.353	
5314	GPS0173	QUOTA	1552165.509	5001071.664	59.215	
5315	GPS0172	QUOTA	1552191.338	5001018.158	59.076	
5316	GPS0171	QUOTA	1552214.335	5000973.939	58.963	
5317	GPS0170	SOPRAS CARPAT.	1552226.301	5000952.078	58.867	
5318	GPS0169	SOPRAS CARPAT.	1552213.680	5000948.242	59.055	
5319	GPS0168	SOPRAS CARPAT.	1552205.568	5000948.150	59.037	
5320	GPS0167	SOPRAS CARPAT.	1552184.446	5000983.756	59.078	
5321	GPS0166	SOPRAS CARPAT.	1552163.613	5001020.881	59.377	
5322	GPS0165	SOPRAS CARPAT.	1552148.068	5001052.304	59.236	
5323	GPS0164	SOPRAS CARPAT.	1552123.441	5001093.491	59.376	
5324	GPS0163	STRADA	1552118.855	5001090.814	58.283	
5325	GPS0160	SOPRAS CARPAT.	1552102.739	5001128.206	59.408	
5326	GPS0159	STRADA	1552100.189	5001127.206	58.169	
5327	GPS0158	STRADA	1552090.775	5001127.786	58.564	
5328	GPS0157	STRADA	1552069.191	5001173.760	58.799	
5329	GPS0156	STRADA	1552131.928	5001047.671	58.039	
5330	GPS0155	STRADA	1552180.506	5000949.052	57.564	
5331	GPS0154	STRADA	1552259.549	5000797.598	55.714	
5332	GPS0153	STERRATA	1552252.175	5000794.811	54.351	

COORDINATE CARTESIANE						Pagina Nr. 87
Num.	Punto	Codice	COORDINATE			Descrizione
			E	N	Quota	
5333	GPS0152	STERRATA	1552254.571	5000797.041	54.412	
5334	GPS0151	TRALICCIO AT	1552229.907	5000771.852	53.427	
5335	GPS0150	TRALICCIO AT	1552229.525	5000764.992	53.155	
5336	GPS0149	TRALICCIO AT	1552236.521	5000764.606	53.252	
5337	GPS0148	TRALICCIO AT	1552236.777	5000771.424	53.447	
5338	GPS0147	STERRATA	1552237.160	5000819.400	54.044	
5339	GPS0146	STERRATA	1552240.276	5000821.244	54.244	
5340	GPS0145	MURO CA	1552210.489	5000890.100	54.007	
5341	GPS0144	CENTROFOSSO	1552209.634	5000889.435	54.012	
5342	GPS0143	SOPRAFOSSO	1552208.361	5000888.252	54.736	
5343	GPS0142	STERRATA	1552203.305	5000886.251	54.286	
5344	GPS0141	STERRATA	1552206.359	5000888.337	54.536	
5345	GPS0140	STERRATA	1552183.510	5000924.841	54.428	
5346	GPS0139	STERRATA	1552185.959	5000927.173	54.660	
5347	GPS0138	MURO CA	1552181.442	5000946.181	54.287	
5348	GPS0137	CENTROFOSSO	1552180.113	5000945.585	54.213	
5349	GPS0136	SOPRAFOSSO	1552178.763	5000944.540	55.261	
5350	GPS0135	STERRATA	1552173.645	5000942.579	55.052	
5351	GPS0134	STERRATA	1552175.930	5000945.543	55.147	
5352	GPS0133	CENTROFOSSO	1552164.713	5000975.930	54.843	
5353	GPS0132	SOPRAFOSSO	1552162.970	5000975.177	55.833	
5354	GPS0131	STERRATA	1552157.815	5000972.485	55.038	
5355	GPS0130	STERRATA	1552161.140	5000974.349	55.183	
5356	GPS0129	MURO CA	1552136.941	5001032.613	55.305	
5357	GPS0128	MURO CA	1552129.272	5001045.639	56.597	
5358	GPS0127	CENTROFOSSO	1552135.569	5001031.606	54.964	
5359	GPS0126	SOPRAFOSSO	1552134.206	5001030.710	55.857	
5360	GPS0125	STERRATA	1552132.973	5001029.751	55.325	
5361	GPS0124	STERRATA	1552129.153	5001028.827	55.257	
5362	GPS0123	QUOTA	1552115.413	5001026.944	54.962	
5363	GPS0122	QUOTA	1552108.627	5001018.400	54.857	
5364	GPS0121	QUOTA	1552094.102	5001011.751	54.680	
5365	GPS0120	QUOTA	1552084.119	5001022.940	54.719	
5366	GPS0119	QUOTA	1552077.641	5001029.300	54.499	
5367	GPS0118	QUOTA	1552076.781	5001030.449	55.126	
5368	GPS0117	QUOTA	1552092.215	5001034.554	54.673	
5369	GPS0116	QUOTA	1552091.340	5001035.778	55.386	
5370	GPS0115	QUOTA	1552108.488	5001040.397	54.903	
5371	GPS0114	QUOTA	1552107.846	5001041.645	55.552	
5372	GPS0113	QUOTA	1552119.274	5001043.919	55.192	
5373	GPS0112	QUOTA	1552119.666	5001045.798	55.856	
5374	GPS0111	STERRATA	1552120.497	5001047.297	55.529	
5375	GPS0110	STERRATA	1552123.027	5001048.822	55.739	
5376	GPS0109	SOPRAFOSSO	1552124.605	5001050.005	56.400	
5377	GPS0108	CENTROFOSSO	1552125.706	5001050.864	55.411	
5378	GPS0107	CENTROFOSSO	1552087.649	5001123.514	55.566	
5379	GPS0106	SOPRAFOSSO	1552086.240	5001123.229	56.428	
5380	GPS0105	STERRATA	1552084.674	5001122.607	55.865	
5381	GPS0104	STERRATA	1552081.067	5001121.313	55.776	
5382	GPS0103	QUOTA	1552072.465	5001121.125	55.546	
5383	GPS0102	QUOTA	1552064.317	5001116.675	55.471	
5384	GPS0101	QUOTA	1552051.011	5001113.126	55.375	
5385	GPS0100	QUOTA	1552045.496	5001140.830	55.489	
5386	GPS0099	QUOTA	1552057.311	5001149.277	55.562	
5387	GPS0098	CENTROFOSSO	1552069.724	5001158.342	55.643	
5388	GPS0097	SOPRAFOSSO	1552068.394	5001157.310	56.623	
5389	GPS0096	CENTROFOSSO	1552079.267	5001140.005	55.489	
5390	GPS0095	SOPRAFOSSO	1552077.844	5001139.364	56.472	
5391	GPS0094	STERRATA	1552076.066	5001138.702	55.899	
5392	GPS0093	STERRATA	1552073.316	5001136.873	55.800	
5393	GPS0092	STERRATA	1552068.833	5001143.869	55.817	
5394	GPS0091	STERRATA	1552072.046	5001146.539	55.905	

Num.	Punto	Codice	COORDINATE			Descrizione
			E	N	Quota	
5395	GPS0090	STERRATA	1552062.380	5001153.561	55.833	
5396	GPS0089	STERRATA	1552065.448	5001157.025	55.974	
5397	GPS0088	STERRATA	1552057.914	5001163.805	56.123	
5398	GPS0087	STERRATA	1552055.107	5001161.640	55.906	
5399	GPS0086	STERRATA	1552048.319	5001167.462	55.940	
5400	GPS0085	STERRATA	1552048.610	5001172.004	56.136	
5401	GPS0084	SOPRAFOSSO	1552054.624	5001187.870	57.057	
5402	GPS0083	CENTROFOSSO	1552056.695	5001188.018	55.778	
5403	GPS0082	STERRATA	1552051.779	5001172.078	57.196	
5404	GPS0081	STERRATA	1552057.713	5001169.915	57.717	
5405	GPS0080	STERRATA	1552063.296	5001170.060	58.087	
5406	GPS0079	STERRATA	1552062.433	5001174.846	57.821	
5407	GPS0078	STERRATA	1552059.355	5001176.581	57.330	
5408	GPS0077	SOPRAFOSSO	1552058.566	5001179.739	56.989	
5409	GPS0076	SOPRAFOSSO	1552056.177	5001185.287	56.937	
5410	GPS0075	QUOTA	1552048.097	5001182.890	56.553	
5411	GPS0074	STERRATA	1552047.260	5001176.844	56.271	
5412	GPS0073	STERRATA	1552041.645	5001177.232	56.262	
5413	GPS0072	QUOTA	1552035.760	5001174.655	55.702	
5414	GPS0071	QUOTA	1552035.262	5001176.037	56.402	
5415	GPS0070	QUOTA	1552001.451	5001162.318	55.334	
5416	GPS0069	QUOTA	1552001.203	5001163.342	55.729	
5417	GPS0068	QUOTA	1551972.472	5001151.631	54.751	
5418	GPS0067	QUOTA	1551972.123	5001152.374	55.175	
5419	GPS0066	QUOTA	1551971.174	5001154.066	55.257	
5420	GPS0065	QUOTA	1551948.987	5001208.275	55.340	
5421	GPS0064	QUOTA	1551995.612	5001228.851	56.158	
5422	GPS0063	SOPRAFOSSO	1551995.638	5001228.841	56.161	
5423	GPS0062	SOPRAFOSSO	1552027.820	5001243.055	56.701	
5424	GPS0061	SOPRAFOSSO	1552032.333	5001245.061	57.231	
5425	GPS0060	SOPRAFOSSO	1552034.986	5001246.873	57.953	
5426	GPS0059	CENTROFOSSO	1552015.800	5001295.087	56.365	
5427	GPS0058	SOPRAFOSSO	1552014.348	5001294.507	57.320	
5428	GPS0057	QUOTA	1552009.120	5001296.110	56.909	
5429	GPS0056	QUOTA	1551984.593	5001289.695	56.281	
5430	GPS0055	QUOTA	1551952.205	5001278.497	55.869	
5431	GPS0054	QUOTA	1551925.761	5001272.534	55.386	
5432	GPS0053	QUOTA	1551910.762	5001308.063	55.369	
5433	GPS0052	QUOTA	1551955.943	5001324.608	56.111	
5434	GPS0051	QUOTA	1551981.841	5001334.017	56.484	
5435	GPS0050	SOPRAFOSSO	1551998.421	5001343.068	56.644	
5436	GPS0049	CENTROFOSSO	1551997.787	5001342.495	56.272	
5437	GPS0048	SOPRAFOSSO	1551996.496	5001341.584	57.255	
5438	GPS0047	SOPRAFOSSO	1551985.120	5001378.990	57.513	
5439	GPS0046	CENTROFOSSO	1551980.641	5001387.198	56.199	
5440	GPS0045	SOPRAFOSSO	1551979.260	5001386.747	57.007	
5441	GPS0044	QUOTA	1551975.081	5001386.565	56.756	
5442	GPS0043	QUOTA	1551933.144	5001375.940	56.073	
5443	GPS0042	QUOTA	1551907.556	5001367.586	55.627	
5444	GPS0041	QUOTA	1551889.384	5001361.440	55.283	
5445	GPS0040	QUOTA	1551878.279	5001394.925	55.193	
5446	GPS0039	QUOTA	1551931.078	5001422.613	56.205	
5447	GPS0038	QUOTA	1551955.633	5001439.969	56.639	
5448	GPS0037	QUOTA	1551944.792	5001460.306	56.570	
5449	GPS0036	QUOTA	1551899.856	5001442.884	55.756	
5450	GPS0035	QUOTA	1551862.480	5001429.748	55.085	
5451	GPS0034	QUOTA	1551829.479	5001418.790	54.585	
5452	GPS0033	QUOTA	1551800.830	5001394.289	54.309	
5453	GPS0032	QUOTA	1551787.386	5001368.350	53.779	
5454	GPS0031	QUOTA	1551789.497	5001343.024	53.758	
5455	GPS0030	BAFIUME	1551787.238	5001342.618	53.629	
5456	GPS0029	ACQUA	1551784.853	5001341.660	51.868	

Num.	Punto	Codice	COORDINATE			Descrizione
			E	N	Quota	
5457	GPS0028	ACQUA	1551779.780	5001374.042	52.051	
5458	GPS0027	ACQUA	1551773.123	5001415.128	51.919	
5459	GPS0026	BAFIUME	1551774.374	5001414.616	52.691	
5460	GPS0025	BAFIUME	1551778.284	5001391.677	53.176	
5461	GPS0024	BAFIUME	1551781.953	5001373.851	53.612	
5462	GPS0023	SOPRAFOSSO	1551786.181	5001377.494	53.779	
5463	GPS0022	SOPRAFOSSO	1551794.339	5001388.166	53.885	
5464	GPS0021	SOPRAFOSSO	1551796.790	5001401.720	54.255	
5465	GPS0020	SOPRAFOSSO	1551801.900	5001410.225	54.376	
5466	GPS0019	SOPRAFOSSO	1551830.068	5001423.997	54.688	
5467	GPS0018	SOPRAFOSSO	1551840.215	5001427.059	54.731	
5468	GPS0017	SOPRAFOSSO	1551873.719	5001440.097	55.361	
5469	GPS0016	SOPRAFOSSO	1551896.714	5001447.055	55.817	
5470	GPS0015	SOPRAFOSSO	1551921.233	5001455.246	56.153	
5471	GPS0014	SOPRAFOSSO	1551940.924	5001463.561	56.439	
5472	GPS0013	SOPRAFOSSO	1551948.927	5001465.872	56.390	
5473	GPS0012	SOPRAFOSSO	1551953.074	5001464.808	56.185	
5474	GPS0011	CENTROFOSSO	1551952.843	5001464.466	55.321	
5475	GPS0010	SOPRAFOSSO	1551950.814	5001463.800	56.510	
5476	GPS0009	CENTROFOSSO	1551960.933	5001442.666	55.841	
5477	GPS0008	SOPRAFOSSO	1551961.871	5001442.163	56.874	
5478	GPS0007	SOPRAFOSSO	1551958.950	5001441.983	56.622	
5479	GPS0006	CS	1552039.196	5001245.902	59.355	
5480	GPS0005	CS	1551620.859	5001433.265	57.491	
5481	GPS0004	CS	1551382.627	5001437.722	60.646	
5482	GPS0003	CS	1549259.485	5003309.327	63.800	
5483	RTCM-Ref 0028		1554233.604	4987959.684	75.499	
5484	GPS0002	CS	1548215.873	5004653.096	67.128	
5485	GPS0001	CS	1547875.896	5006662.319	66.796	
5486	RTCM-Ref 0006		1537182.093	5015025.313	87.890	

COORDINATE DEI PUTNI DEL RILIEVO
STAZIONE

Num.	Punto	Codice	COORDINATE			Descrizione
			E	N	Quota	
1	GPS5450	QUOTA	1550074.154	5001961.534	62.807	
2	GPS5449	QUOTA	1550064.153	5001971.318	62.958	
3	GPS5448	SOPRAFOSSO	1550063.506	5001971.824	62.827	
4	GPS5447	CENTROFOSSO	1550062.619	5001972.472	62.625	
5	GPS5446	SOPRAFOSSO	1550062.096	5001972.971	62.829	
6	GPS5445	STRADA	1550061.804	5001973.224	62.881	
7	GPS5444	STRADA	1550059.543	5001975.335	62.882	
8	GPS5443	SOPRAFOSSO	1550059.159	5001975.587	62.829	
9	GPS5442	CENTROFOSSO	1550058.749	5001976.079	62.570	
10	GPS5441	SOPRAFOSSO	1550057.940	5001976.642	62.932	
11	GPS5440	QUOTA	1550057.207	5001977.530	62.853	
12	GPS5439	QUOTA	1550050.203	5001983.014	62.722	
13	GPS5438	QUOTA	1551031.084	5001583.920	61.418	
14	GPS5437	QUOTA	1551043.409	5001548.557	61.348	
15	GPS5436	QUOTA	1551051.030	5001527.151	61.300	
16	GPS5435	QUOTA	1551061.531	5001497.301	61.312	
17	GPS5434	QUOTA	1551068.906	5001476.013	61.253	
18	GPS5433	QUOTA	1551075.692	5001455.406	61.373	
19	GPS5432	QUOTA	1551127.762	5001475.278	61.196	
20	GPS5431	QUOTA	1551151.070	5001486.803	61.303	
21	GPS5430	QUOTA	1551141.427	5001524.999	61.292	
22	GPS5429	QUOTA	1551112.263	5001518.195	61.258	
23	GPS5428	QUOTA	1551102.427	5001546.834	61.326	
24	GPS5427	QUOTA	1551092.308	5001575.777	61.325	
25	GPS5426	QUOTA	1551084.099	5001603.769	61.479	
26	GPS5425	QUOTA	1551107.932	5001609.342	61.452	
27	GPS5424	QUOTA	1551123.992	5001573.475	61.358	
28	GPS5423	QUOTA	1551141.528	5001533.664	61.295	
29	GPS5422	RECINZIONE	1551171.978	5001537.725	61.580	
30	GPS5421	QUOTA	1551168.927	5001549.038	61.326	
31	GPS5420	QUOTA	1551162.300	5001573.311	61.402	
32	GPS5419	QUOTA	1551186.186	5001578.224	61.431	
33	GPS5418	QUOTA	1551196.002	5001573.895	61.415	
34	GPS5417	QUOTA	1551200.626	5001548.443	61.405	
35	GPS5416	RECINZIONE	1551191.455	5001544.047	61.633	
36	GPS5415	RECINZIONE	1551197.055	5001526.694	61.601	
37	GPS5414	QUOTA	1551200.481	5001526.986	61.473	
38	GPS5413	QUOTA	1551222.580	5001528.561	61.384	
39	GPS5412	QUOTA	1551228.265	5001508.906	61.447	
40	GPS5411	QUOTA	1551210.524	5001500.767	61.218	
41	GPS5410	RECINZIONE	1551206.690	5001496.829	61.309	
42	GPS5409	RECINZIONE	1551206.710	5001496.829	61.294	
43	4600		1549657.627	5002728.203	63.647	
44	4500		1549560.722	5002707.185	63.076	
45	GPS5408	SOPRAFOSSO	1549688.623	5004358.502	64.133	
46	GPS5407	SOTTOSCARPAT.	1549686.089	5004355.545	64.345	
47	GPS5406	CORD	1549685.653	5004341.617	65.251	
48	GPS5405	CORD	1549685.397	5004343.513	65.343	
49	GPS5404	CORD	1549687.156	5004344.097	65.253	
50	GPS5403	CORD	1549698.879	5004336.508	65.212	
51	GPS5402	CORD	1549697.625	5004332.810	65.239	
52	GPS5401	CORD	1549709.851	5004324.089	65.170	
53	GPS5400	CORD	1549714.262	5004326.223	65.157	
54	GPS5399	CORD	1549727.185	5004312.107	65.133	
55	GPS5398	CORD	1549730.913	5004315.048	65.078	
56	GPS5397	CORD	1549739.748	5004317.684	64.978	
57	GPS5396	CORD	1549746.884	5004318.580	64.956	
58	GPS5395	CORD	1549744.674	5004314.579	64.970	
59	GPS5394	CORD	1549743.457	5004306.872	65.044	
60	GPS5393	CORD	1549743.217	5004302.326	65.117	
61	GPS5392	CORD	1549743.137	5004302.034	65.112	
62	GPS5391	CORD	1549742.670	5004302.076	65.123	

Num.	Punto	Codice	COORDINATE			Descrizione
			E	N	Quota	
63	GPS5390	CORD	1549754.101	5004298.216	65.089	
64	GPS5389	CORD	1549755.194	5004296.857	65.073	
65	GPS5388	CORD	1549759.034	5004295.089	65.107	
66	GPS5387	CORD	1549761.619	5004294.895	65.074	
67	GPS5386	CORD	1549761.826	5004295.358	65.036	
68	GPS5385	CORD	1549753.681	5004300.435	65.022	
69	GPS5384	PALO	1549753.358	5004312.232	65.129	
70	GPS5383	CORD	1549750.492	5004310.991	64.941	
71	GPS5382	CORD	1549750.156	5004312.863	64.859	
72	GPS5381	CORD	1549750.758	5004314.649	64.914	
73	GPS5380	CORD	1549754.374	5004319.474	64.915	
74	GPS5379	CORD	1549757.658	5004321.526	65.016	
75	GPS5378	CORD	1549763.558	5004322.958	65.056	
76	GPS5377	CORD	1549777.834	5004325.777	65.148	
77	GPS5376	CORD	1549781.283	5004325.174	65.194	
78	GPS5375	CORD	1549783.467	5004322.664	65.173	
79	GPS5374	CORD	1549783.129	5004318.684	65.104	
80	GPS5373	CORD	1549776.354	5004303.533	64.924	
81	GPS5372	PALO	1549772.043	5004300.877	65.083	
82	GPS5371	CORD	1549773.045	5004298.474	64.865	
83	GPS5370	CORD	1549772.241	5004297.895	64.857	
84	GPS5369	CORD	1549779.367	5004297.902	64.949	
85	GPS5368	CORD	1549780.352	5004292.967	64.902	
86	GPS5367	CORD	1549776.901	5004295.046	64.899	
87	GPS5366	CORD	1549770.924	5004290.025	65.008	
88	GPS5365	CORD	1549770.501	5004290.185	65.018	
89	GPS5364	CORD	1549769.930	5004290.037	65.025	
90	GPS5363	CORD	1549766.812	5004288.483	65.060	
91	GPS5362	CORD	1549767.253	5004287.421	65.017	
92	GPS5361	CORD	1549785.451	5004276.963	64.902	
93	GPS5360	CORD	1549788.619	5004280.041	64.926	
94	GPS5359	CORD	1549800.150	5004269.412	64.905	
95	GPS5358	CORD	1549802.448	5004272.612	64.899	
96	GPS5357	CORD	1549826.831	5004260.440	64.818	
97	GPS5356	CORD	1549826.425	5004257.037	64.823	
98	GPS5355	CORD	1549844.543	5004251.229	64.777	
99	GPS5354	CORD	1549844.633	5004250.278	64.796	
100	GPS5353	CORD	1549843.476	5004249.758	64.795	
101	GPS5352	STRADA	1549900.529	5004227.010	64.433	
102	GPS5351	SOPRAS CARPAT.	1549901.059	5004228.306	64.180	
103	GPS5350	SOTTOS CARPAT.	1549902.082	5004230.761	63.563	
104	GPS5349	QUOTA	1549904.746	5004236.719	63.343	
105	GPS5348	QUOTA	1549880.235	5004252.677	63.359	
106	GPS5347	SOTTOS CARPAT.	1549873.935	5004246.526	63.428	
107	GPS5346	SOPRAS CARPAT.	1549871.832	5004244.393	64.180	
108	GPS5345	STRADA	1549870.697	5004242.713	64.506	
109	GPS5344	STRADA	1549855.860	5004251.121	64.618	
110	GPS5343	SOPRAS CARPAT.	1549857.078	5004253.054	64.451	
111	GPS5342	PALO	1549859.429	5004254.481	63.657	
112	GPS5341	SOTTOS CARPAT.	1549859.096	5004256.789	63.424	
113	GPS5340	QUOTA	1549861.454	5004262.819	63.405	
114	GPS5339	QUOTA	1549834.458	5004278.167	63.400	
115	GPS5338	SOTTOS CARPAT.	1549829.757	5004273.136	63.397	
116	GPS5337	PALO	1549829.871	5004269.672	64.160	
117	GPS5336	SOPRAS CARPAT.	1549828.212	5004269.706	64.320	
118	GPS5335	STRADA	1549826.464	5004267.373	64.753	
119	GPS5334	STRADA	1549815.374	5004273.184	64.775	
120	GPS5333	SOPRAS CARPAT.	1549787.132	5004297.833	64.536	
121	GPS5332	STRADA	1549785.546	5004297.723	64.679	
122	GPS5331	STRADA	1549788.838	5004290.930	64.671	
123	GPS5330	SOPRAS CARPAT.	1549789.911	5004291.314	64.606	
124	GPS5329	SOPRAS CARPAT.	1549795.390	5004286.390	64.527	

Num.	Punto	Codice	COORDINATE			Descrizione
			E	N	Quota	
125	GPS5328	STRADA	1549794.385	5004284.808	64.697	
126	GPS5327	PALO	1549800.395	5004285.242	64.108	
127	GPS5326	SOPRAS CARPAT.	1549801.808	5004283.245	64.428	
128	GPS5325	STRADA	1549800.387	5004281.177	64.749	
129	GPS5324	QUOTA	1549808.181	5004292.867	63.439	
130	GPS5323	SOTTOS CARPAT.	1549803.760	5004287.578	63.366	
131	GPS5322	SOTTOS CARPAT.	1549795.101	5004293.186	63.395	
132	GPS5321	SOTTOS CARPAT.	1549791.199	5004299.682	63.640	
133	GPS5320	SOTTOS CARPAT.	1549795.291	5004305.855	63.592	
134	GPS5319	SOTTOFOSSO	1549797.488	5004310.556	62.191	
135	GPS5318	SOTTOFOSSO	1549797.937	5004309.996	62.253	
136	GPS5317	SOPRAFOSSO	1549796.724	5004310.644	63.796	
137	GPS5316	SOPRAFOSSO	1549797.355	5004309.884	63.775	
138	GPS5315	SOPRAFOSSO	1549798.674	5004308.574	63.761	
139	GPS5314	SOPRAFOSSO	1549805.781	5004320.624	63.608	
140	GPS5313	SOTTOFOSSO	1549807.009	5004319.562	62.303	
141	GPS5312	SOTTOFOSSO	1549807.690	5004318.760	62.240	
142	GPS5311	SOPRAFOSSO	1549809.016	5004317.670	63.688	
143	GPS5310	QUOTA	1549811.680	5004315.983	63.466	
144	GPS5309	QUOTA	1549820.585	5004323.727	63.440	
145	GPS5308	SOPRAFOSSO	1549818.129	5004327.222	63.508	
146	GPS5307	SOTTOFOSSO	1549817.293	5004328.655	62.279	
147	GPS5306	SOTTOFOSSO	1549816.513	5004329.588	62.372	
148	GPS5305	SOPRAFOSSO	1549815.692	5004330.692	63.627	
149	GPS5304	SOPRAFOSSO	1549820.733	5004334.977	63.756	
150	GPS5303	SOTTOFOSSO	1549822.964	5004334.488	62.332	
151	GPS5302	SOTTOFOSSO	1549823.674	5004333.154	62.367	
152	GPS5301	SOPRAFOSSO	1549824.890	5004331.875	63.595	
153	GPS5300	QUOTA	1549828.445	5004327.833	63.494	
154	GPS5299	QUOTA	1549834.813	5004334.553	63.562	
155	GPS5298	QUOTA	1549838.918	5004330.042	63.323	
156	GPS5297	QUOTA	1549850.631	5004317.920	63.400	
157	GPS5296	QUOTA	1549868.855	5004340.143	63.375	
158	GPS5295	QUOTA	1549887.207	5004355.454	63.518	
159	GPS5294	PALO	1549893.947	5004360.933	63.682	
160	GPS5293	SOTTOFOSSO	1549887.761	5004366.978	62.413	
161	GPS5292	SOTTOFOSSO	1549888.594	5004366.262	62.408	
162	GPS5291	SOPRAFOSSO	1549889.399	5004365.550	63.509	
163	GPS5290	SOPRAFOSSO	1549880.141	5004357.896	63.675	
164	GPS5289	SOPRAFOSSO	1549873.180	5004355.243	63.595	
165	GPS5288	QUOTA	1549873.272	5004351.433	63.476	
166	GPS5287	QUOTA	1549862.228	5004351.026	63.529	
167	GPS5286	SOPRAFOSSO	1549861.051	5004354.880	63.643	
168	GPS5285	SOPRAFOSSO	1549855.956	5004358.287	63.420	
169	GPS5284	SOTTOFOSSO	1549856.052	5004357.427	62.348	
170	GPS5283	SOTTOFOSSO	1549856.636	5004355.964	62.351	
171	GPS5282	SOPRAFOSSO	1549857.335	5004354.309	63.690	
172	GPS5281	SOPRAFOSSO	1549854.439	5004353.156	63.729	
173	GPS5280	SOPRAFOSSO	1549848.354	5004349.973	63.690	
174	GPS5279	QUOTA	1549846.092	5004343.428	63.477	
175	GPS5278	SOPRAFOSSO	1549843.693	5004346.408	63.609	
176	GPS5277	SOTTOFOSSO	1549842.404	5004347.683	62.279	
177	GPS5276	SOTTOFOSSO	1549841.754	5004348.681	62.282	
178	GPS5275	SOPRAFOSSO	1549841.238	5004349.494	63.329	
179	GPS5274	SOPRAFOSSO	1549831.422	5004342.107	63.378	
180	GPS5273	SOTTOFOSSO	1549831.873	5004341.305	62.403	
181	GPS5272	SOTTOFOSSO	1549832.521	5004340.412	62.241	
182	GPS5271	SOPRAFOSSO	1549832.942	5004338.841	63.469	
183	GPS5270	SOTTOS CARPAT.	1549822.875	5004339.417	63.708	
184	GPS5269	SOTTOS CARPAT.	1549828.823	5004344.717	63.910	
185	GPS5268	CAVALFOSSO	1549862.606	5004375.390	65.587	
186	GPS5267	CAVALFOSSO	1549854.454	5004369.448	65.583	

Num.	Punto	Codice	COORDINATE			Descrizione
			E	N	Quota	
187	GPS 5266	SOTTOS CARPAT.	1549852.375	5004365.719	64.085	
188	GPS 5265	SOTTOS CARPAT.	1549852.400	5004365.613	64.091	
189	GPS 5264	STRADA	1549837.115	5004362.500	66.484	
190	GPS 5263	STRADA	1549825.652	5004353.297	66.026	
191	GPS 5262	SOTTOS CARPAT.	1549828.936	5004349.340	64.241	
192	GPS 5261	SOPRAS CARPAT.	1549826.998	5004351.841	65.684	
193	GPS 5260	PALO	1549824.843	5004349.931	65.790	
194	GPS 5259	SOTTOS CARPAT.	1549796.281	5004321.808	63.902	
195	GPS 5258	SOTTOS CARPAT.	1549800.849	5004327.557	63.834	
196	GPS 5257	SOTTOS CARPAT.	1549810.112	5004334.322	63.748	
197	GPS 5256	SOTTOS CARPAT.	1549819.021	5004341.590	63.880	
198	GPS 5255	CAVALFOSSO	1549828.051	5004334.462	63.846	
199	GPS 5254	CAVALFOSSO	1549830.786	5004336.601	63.664	
200	GPS 5253	CAVALFOSSO	1549827.966	5004340.500	64.216	
201	GPS 5252	STRADA	1549827.145	5004341.815	64.574	
202	GPS 5251	STRADA	1549823.965	5004340.023	64.498	
203	GPS 5250	STRADA	1549821.743	5004343.228	65.227	
204	GPS 5249	STRADA	1549825.033	5004345.724	65.335	
205	GPS 5248	STRADA	1549822.430	5004350.735	65.894	
206	GPS 5247	STRADA	1549818.742	5004347.786	65.765	
207	GPS 5246	STRADA	1549815.055	5004344.929	65.652	
208	GPS 5245	SOPRAS CARPAT.	1549815.900	5004343.655	65.352	
209	GPS 5244	SOPRAS CARPAT.	1549808.862	5004338.043	65.136	
210	GPS 5243	STRADA	1549807.952	5004339.338	65.437	
211	GPS 5242	PALO	1549800.913	5004330.820	65.013	
212	GPS 5241	SOPRAS CARPAT.	1549801.425	5004332.074	65.051	
213	GPS 5240	STRADA	1549800.439	5004332.810	65.239	
214	GPS 5239	STRADA	1549794.603	5004326.345	65.111	
215	GPS 5238	SOPRAS CARPAT.	1549795.514	5004325.386	64.855	
216	GPS 5237	SOPRAS CARPAT.	1549791.926	5004320.454	64.924	
217	GPS 5236	STRADA	1549790.944	5004321.058	65.049	
218	GPS 5235	STRADA	1549786.626	5004312.098	64.986	
219	GPS 5234	PALO	1549787.850	5004311.438	64.807	
220	GPS 5233	PALO	1549787.099	5004304.705	64.641	
221	GPS 5232	SOPRAS CARPAT.	1549787.800	5004301.150	64.365	
222	GPS 5231	STRADA	1549784.894	5004302.495	64.787	
223	GPS 5230	QUOTA	1549760.604	5004343.072	63.659	
224	GPS 5229	SOPRAFOSFO	1549751.355	5004371.204	63.916	
225	GPS 5228	QUOTA	1549753.483	5004365.822	63.645	
226	GPS 5227	PALO	1549754.338	5004356.979	63.650	
227	GPS 5226	QUOTA	1549783.990	5004362.961	63.702	
228	GPS 5225	QUOTA	1549799.018	5004369.719	63.642	
229	GPS 5224	SOPRAFOSFO	1549802.454	5004385.113	64.046	
230	GPS 5223	QUOTA	1549803.644	5004381.519	63.787	
231	GPS 5222	SOTTOS CARPAT.	1549824.390	5004373.116	63.690	
232	GPS 5221	SOTTOS CARPAT.	1549839.547	5004382.994	64.418	
233	GPS 5220	STRADA	1549848.719	5004371.750	66.956	
234	GPS 5219	SOPRAS CARPAT.	1549849.634	5004370.362	66.663	
235	GPS 5218	SOPRAS CARPAT.	1549842.283	5004379.321	66.673	
236	GPS 5217	STRADA	1549843.478	5004377.769	66.998	
237	GPS 5216	SOPRAS CARPAT.	1549824.895	5004365.357	65.979	
238	GPS 5215	STRADA	1549826.224	5004363.991	66.316	
239	GPS 5214	PALO	1549805.613	5004350.431	65.448	
240	GPS 5213	SOTTOS CARPAT.	1549804.208	5004353.408	63.715	
241	GPS 5212	SOPRAS CARPAT.	1549806.496	5004350.762	65.193	
242	GPS 5211	STRADA	1549809.012	5004350.107	65.682	
243	GPS 5210	STRADA	1549797.400	5004341.505	65.322	
244	GPS 5209	STRADA	1549790.368	5004336.922	65.247	
245	GPS 5208	SOTTOS CARPAT.	1549788.312	5004341.014	63.656	
246	GPS 5207	SOPRAS CARPAT.	1549790.132	5004338.163	64.916	
247	GPS 5206	PALO	1549780.581	5004334.362	65.030	
248	GPS 5205	SOTTOS CARPAT.	1549780.688	5004337.127	63.678	

Num.	Punto	Codice	COORDINATE			Descrizione
			E	N	Quota	
249	GPS 5204	SOPRAS CARPAT.	1549781.581	5004334.691	64.679	
250	GPS 5203	STRADA	1549781.806	5004333.303	65.103	
251	GPS 5202	SOTTOS CARPAT.	1549771.271	5004334.081	63.701	
252	GPS 5201	SOPRAS CARPAT.	1549771.721	5004331.590	64.794	
253	GPS 5200	STRADA	1549772.139	5004330.558	64.983	
254	GPS 5199	PALO	1549751.267	5004328.147	64.681	
255	GPS 5198	SOTTOS CARPAT.	1549752.142	5004330.941	63.710	
256	GPS 5197	SOPRAS CARPAT.	1549752.275	5004328.211	64.669	
257	GPS 5196	STRADA	1549752.665	5004326.226	64.937	
258	GPS 5195	STRADA	1549743.015	5004324.494	64.828	
259	GPS 5194	SOPRAS CARPAT.	1549742.939	5004326.134	64.582	
260	GPS 5193	SOTTOS CARPAT.	1549743.312	5004328.901	63.871	
261	GPS 5192	SOTTOS CARPAT.	1549733.320	5004328.885	63.919	
262	GPS 5191	SOPRAS CARPAT.	1549732.301	5004326.405	64.745	
263	GPS 5190	STRADA	1549731.878	5004325.545	64.825	
264	GPS 5189	STRADA	1549723.173	5004329.030	64.890	
265	GPS 5188	PALO	1549724.162	5004330.386	64.884	
266	GPS 5187	SOPRAS CARPAT.	1549720.685	5004332.612	64.545	
267	GPS 5186	SOTTOS CARPAT.	1549721.345	5004333.754	64.071	
268	GPS 5185	SOTTOS CARPAT.	1549696.607	5004350.688	63.936	
269	GPS 5184	SOPRAS CARPAT.	1549695.631	5004349.511	64.540	
270	GPS 5183	PALO	1549695.506	5004348.566	64.970	
271	GPS 5182	STRADA	1549693.330	5004347.300	65.060	
272	GPS 5181	STRADA	1549680.307	5004355.787	65.066	
273	GPS 5180	SOPRAFOSSO	1549682.486	5004358.973	64.561	
274	GPS 5179	SOPRAFOSSO	1549658.214	5004353.655	65.120	
275	GPS 5178	STRADA	1549659.844	5004355.448	65.459	
276	GPS 5177	PALO	1549665.915	5004367.411	64.963	
277	GPS 5176	SOPRAFOSSO	1549665.751	5004369.079	64.495	
278	GPS 5175	STRADA	1549663.515	5004366.172	65.032	
279	GPS 5174	STRADA	1549644.150	5004380.112	65.138	
280	GPS 5173	SOPRAFOSSO	1549646.221	5004382.946	64.832	
281	GPS 5172	SOPRAFOSSO	1549629.533	5004396.704	64.742	
282	GPS 5171	SOTTOFOSSO	1549620.313	5004386.609	63.152	
283	GPS 5170	SOPRAFOSSO	1549620.840	5004387.722	64.963	
284	GPS 5169	STRADA	1549622.021	5004389.718	65.341	
285	GPS 5168	STRADA	1549626.390	5004395.844	65.252	
286	GPS 5167	SOTTOFOSSO	1549595.006	5004411.248	63.215	
287	GPS 5166	SOPRAFOSSO	1549592.334	5004415.283	64.928	
288	GPS 5165	STRADA	1549593.550	5004416.815	65.278	
289	GPS 5164	STRADA	1549598.167	5004422.690	65.191	
290	GPS 5163	STRADA	1549591.605	5004429.047	65.178	
291	GPS 5162	STRADA	1549581.172	5004439.202	65.190	
292	GPS 5161	STRADA	1549575.506	5004434.084	65.246	
293	GPS 5160	SOPRAFOSSO	1549574.413	5004432.935	65.144	
294	GPS 5159	SOTTOFOSSO	1549573.956	5004428.316	63.260	
295	GPS 5158	SOPRAFOSSO	1549573.141	5004427.600	64.330	
296	GPS 5157	SOPRAFOSSO	1549572.622	5004427.085	64.440	
297	GPS 5156	QUOTA	1549571.792	5004425.430	63.951	
298	GPS 5155	QUOTA	1549568.905	5004418.992	63.779	
299	GPS 5154	QUOTA	1549719.271	5004262.807	61.928	
300	GPS 5153	QUOTA	1549734.770	5004248.100	61.853	
301	GPS 5152	PALO	1549747.596	5004237.213	61.957	
302	GPS 5151	QUOTA	1549755.936	5004239.077	61.869	
303	GPS 5150	QUOTA	1549774.245	5004231.574	61.863	
304	GPS 5149	QUOTA	1549794.672	5004222.112	61.901	
305	4400		1549797.077	5004222.134	61.936	
306	4300		1549712.088	5004273.240	61.862	
307	4200		1549588.953	5004375.021	63.696	
308	GPS 5148	PALO	1549625.642	5004352.588	63.674	
309	GPS 5147		1549625.668	5004352.580	63.672	
310	4100		1549648.450	5004315.013	63.602	

Num.	Punto	Codice	COORDINATE			Descrizione
			E	N	Quota	
311	4000		1549690.106	5004253.767	63.612	
312	3900		1549690.091	5004253.784	63.618	
313	GPS5146	SOPRAS CARPAT.	1549690.677	5004254.228	63.660	
314	GPS5145	QUOTA	1549688.085	5004254.713	63.444	
315	GPS5144	QUOTA	1549672.150	5004254.214	63.478	
316	GPS5143	QUOTA	1549686.437	5004191.467	63.309	
317	GPS5142	SOPRAS CARPAT.	1549688.536	5004191.479	63.463	
318	GPS5141	QUOTA	1549674.901	5004195.115	63.318	
319	GPS5140	QUOTA	1549686.003	5004153.506	63.162	
320	GPS5139	SOPRAS CARPAT.	1549687.983	5004153.271	63.399	
321	GPS5138	QUOTA	1549674.115	5004153.193	63.208	
322	GPS5137	SOPRAS CARPAT.	1549687.969	5004119.416	63.569	
323	GPS5136	QUOTA	1549673.474	5004130.433	63.146	
324	GPS5135	QUOTA	1549660.751	5004118.826	63.116	
325	GPS5134	QUOTA	1549660.764	5004115.298	63.285	
326	GPS5133	QUOTA	1549659.854	5004130.043	63.136	
327	GPS5132	SOPRAS CARPAT.	1549597.275	5004135.116	63.580	
328	GPS5131	QUOTA	1549597.654	5004136.803	62.933	
329	GPS5130	QUOTA	1549600.057	5004148.994	63.045	
330	GPS5129	QUOTA	1549563.556	5004166.873	63.134	
331	GPS5128	QUOTA	1549557.281	5004155.675	63.292	
332	GPS5127	SOPRAS CARPAT.	1549556.702	5004154.168	63.416	
333	GPS5126	SOPRAS CARPAT.	1549524.691	5004170.695	63.551	
334	GPS5125	QUOTA	1549525.215	5004172.508	63.063	
335	GPS5124	QUOTA	1549528.848	5004181.058	63.046	
336	GPS5123	QUOTA	1549501.076	5004197.679	63.123	
337	GPS5122	QUOTA	1549492.924	5004190.744	63.321	
338	GPS5121	SOPRAS CARPAT.	1549492.041	5004189.872	63.681	
339	GPS5120	QUOTA	1549709.623	5004007.732	60.744	
340	GPS5119	QUOTA	1549709.026	5004029.477	60.826	
341	GPS5118	QUOTA	1549708.153	5004051.619	60.929	
342	GPS5117	QUOTA	1549707.258	5004071.075	61.026	
343	GPS5116	QUOTA	1549706.394	5004094.314	61.157	
344	GPS5115	QUOTA	1549706.301	5004118.474	61.321	
345	GPS5114	SOTTOS CARPAT.	1549696.447	5004119.444	61.422	
346	GPS5113	SOTTOS CARPAT.	1549695.274	5004139.849	61.458	
347	GPS5112	QUOTA	1549703.134	5004138.618	61.426	
348	GPS5111	QUOTA	1549713.087	5004287.702	61.885	
349	GPS5110	SOTTOS CARPAT.	1549697.250	5004294.320	62.042	
350	GPS5109	QUOTA	1549703.961	5004293.130	61.923	
351	GPS5108	QUOTA	1549702.200	5004251.974	61.833	
352	GPS5107	SOTTOS CARPAT.	1549696.029	5004251.092	61.804	
353	GPS5106	SOTTOS CARPAT.	1549696.690	5004218.012	61.753	
354	GPS5105	QUOTA	1549702.361	5004216.934	61.797	
355	GPS5104	SOTTOS CARPAT.	1549696.036	5004187.566	61.640	
356	GPS5103	QUOTA	1549702.665	5004186.787	61.625	
357	GPS5102	QUOTA	1549703.351	5004166.458	61.564	
358	GPS5101	SOTTOS CARPAT.	1549695.877	5004166.456	61.570	
359	GPS5090	SOTTOS CARPAT.	1549491.199	5004182.884	62.632	
360	GPS5089	QUOTA	1549490.114	5004178.534	62.840	
361	GPS5088	SOTTOS CARPAT.	1549524.582	5004165.205	62.718	
362	GPS5087	QUOTA	1549522.916	5004159.067	62.778	
363	GPS5086	SOTTOS CARPAT.	1549554.174	5004149.723	62.501	
364	GPS5085	QUOTA	1549552.907	5004143.005	62.767	
365	GPS5084	QUOTA	1549586.182	5004126.522	62.754	
366	GPS5083	SOTTOS CARPAT.	1549590.700	5004131.702	62.652	
367	GPS5082	SOTTOS CARPAT.	1549617.205	5004120.183	62.494	
368	GPS5081	QUOTA	1549615.972	5004115.172	62.738	
369	GPS5080	SOTTOS CARPAT.	1549659.131	5004108.055	62.652	
370	GPS5079	QUOTA	1549659.220	5004101.409	62.740	
371	GPS5078	SOTTOS CARPAT.	1549682.843	5004112.367	62.787	
372	GPS5077	QUOTA	1549684.612	5004104.515	62.821	

Num.	Punto	Codice	COORDINATE			Descrizione
			E	N	Quota	
373	GPS 5076	QUOTA	1549690.705	5004105.222	62.831	
374	GPS 5075	QUOTA	1549691.115	5004105.296	63.050	
375	GPS 5074	SOPRAFOSSO	1549692.007	5004105.303	63.122	
376	GPS 5073	CENTROFOSSO	1549693.114	5004105.500	62.610	
377	GPS 5072	SOPRAFOSSO	1549694.132	5004106.035	63.226	
378	GPS 5071	SOPRAFOSSO	1549695.486	5004070.522	63.001	
379	GPS 5070	CENTROFOSSO	1549694.458	5004070.668	62.378	
380	GPS 5069	SOPRAFOSSO	1549693.327	5004070.726	63.050	
381	GPS 5068	SOPRAFOSSO	1549692.340	5004070.686	62.899	
382	GPS 5067	QUOTA	1549692.128	5004070.643	62.731	
383	GPS 5066	QUOTA	1549688.947	5004070.644	62.733	
384	GPS 5065	SOPRAFOSSO	1549696.629	5004000.995	61.339	
385	GPS 5064	CENTROFOSSO	1549695.580	5004001.029	59.070	
386	GPS 5063	SOPRAFOSSO	1549694.598	5004001.199	60.660	
387	GPS 5062	SOPRAFOSSO	1549696.675	5004019.088	60.805	
388	GPS 5061	CENTROFOSSO	1549695.835	5004019.241	60.299	
389	GPS 5060	SOPRAFOSSO	1549694.558	5004019.339	60.919	
390	GPS 5059	QUOTA	1549693.747	5004019.476	60.859	
391	GPS 5058	QUOTA	1549693.280	5004019.567	60.634	
392	GPS 5057	QUOTA	1549687.695	5004019.956	60.720	
393	GPS 5056	QUOTA	1549686.974	5004041.041	60.746	
394	GPS 5055	QUOTA	1549692.957	5004041.529	60.780	
395	GPS 5054	QUOTA	1549693.280	5004041.537	60.900	
396	GPS 5053	SOPRAFOSSO	1549694.065	5004041.510	60.928	
397	GPS 5052	CENTROFOSSO	1549695.195	5004041.549	60.332	
398	GPS 5051	SOPRAFOSSO	1549696.290	5004041.863	60.854	
399	GPS 5050	SOPRAFOSSO	1549695.872	5004051.213	60.819	
400	GPS 5049	CENTROFOSSO	1549694.949	5004051.198	60.306	
401	GPS 5048	SOPRAFOSSO	1549693.838	5004051.235	61.041	
402	GPS 5047	QUOTA	1549693.324	5004051.389	60.990	
403	GPS 5046	QUOTA	1549692.425	5004051.657	60.772	
404	GPS 5045	QUOTA	1549666.726	5004061.217	60.746	
405	GPS 5044	QUOTA	1549641.028	5004071.124	60.762	
406	GPS 5043	QUOTA	1549612.134	5004082.138	60.760	
407	GPS 5042	QUOTA	1549586.325	5004091.641	60.779	
408	GPS 5041	QUOTA	1549559.753	5004102.601	60.784	
409	GPS 5040	QUOTA	1549531.833	5004113.826	60.789	
410	GPS 5039	QUOTA	1549504.810	5004124.600	60.790	
411	GPS 5038	QUOTA	1549474.626	5004137.005	60.782	
412	GPS 5037	QUOTA	1549445.777	5004148.989	60.816	
413	GPS 5036	BAFIUME	1549406.416	5004142.650	60.097	
414	GPS 5035	ACQUA	1549405.365	5004140.881	58.866	
415	GPS 5034	ACQUA	1549420.143	5004129.540	58.777	
416	GPS 5033	BAFIUME	1549421.553	5004130.789	60.427	
417	GPS 5032	CENTROFOSSO	1549425.789	5004128.394	59.571	
418	GPS 5031	SOPRAFOSSO	1549426.820	5004127.104	60.909	
419	GPS 5030	SOPRAFOSSO	1549424.060	5004128.437	60.490	
420	GPS 5029	SOPRAFOSSO	1549427.056	5004134.035	61.039	
421	GPS 5028	SOPRAFOSSO	1549429.939	5004133.054	61.015	
422	GPS 5027	QUOTA	1549437.097	5004135.962	60.878	
423	GPS 5026	QUOTA	1549433.894	5004137.840	60.815	
424	GPS 5025	QUOTA	1549433.412	5004138.145	60.969	
425	GPS 5024	SOPRAFOSSO	1549432.771	5004138.355	60.957	
426	GPS 5023	SOTTOFOSSO	1549431.662	5004139.053	59.695	
427	GPS 5022	SOTTOFOSSO	1549431.148	5004139.403	59.659	
428	GPS 5021	SOPRAFOSSO	1549430.206	5004139.841	60.717	
429	GPS 5020	QUOTA	1549428.548	5004140.962	60.224	
430	GPS 5019	QUOTA	1549424.683	5004143.954	60.202	
431	GPS 5018	QUOTA	1549434.164	5004172.707	60.362	
432	GPS 5017	QUOTA	1549442.522	5004169.204	60.425	
433	GPS 5016	QUOTA	1549442.855	5004169.000	60.631	
434	GPS 5015	SOPRAFOSSO	1549443.748	5004168.760	60.641	

Num.	Punto	Codice	COORDINATE			Descrizione
			E	N	Quota	
435	GPS 5014	SOPRAFOSSO	1549459.826	5004196.604	60.915	
436	GPS 5013	SOPRAFOSSO	1549458.739	5004197.233	60.793	
437	GPS 5012	SOPRAFOSSO	1549457.511	5004197.744	60.874	
438	GPS 5011	QUOTA	1549448.358	5004196.166	60.547	
439	GPS 5010	QUOTA	1549453.823	5004194.337	60.521	
440	GPS 5009	QUOTA	1549454.359	5004194.079	60.905	
441	GPS 5008	SOPRAFOSSO	1549455.573	5004193.760	60.908	
442	GPS 5007	SOTTOFOSSO	1549456.209	5004193.404	59.844	
443	GPS 5006	SOTTOFOSSO	1549457.557	5004194.254	59.866	
444	GPS 5005	SOPRAFOSSO	1549458.651	5004193.684	61.065	
445	GPS 5004	QUOTA	1549462.889	5004191.509	60.984	
446	GPS 5003	QUOTA	1549479.339	5004178.081	60.642	
447	GPS 5002	PALO	1549478.732	5004179.537	61.471	
448	GPS 5001	PALO	1549494.501	5004139.486	61.325	
449	GPS 5000	QUOTA	1549495.283	5004136.782	60.795	
450	GPS 4999	QUOTA	1549509.901	5004101.321	60.768	
451	GPS 4998	PALO	1549508.935	5004102.707	61.141	
452	GPS 4997	PALO	1549526.274	5004057.612	60.858	
453	GPS 4996	BAFIUME	1549560.926	5004037.244	61.069	
454	3800		1549586.262	5004030.490	60.936	
455	3700		1549613.250	5004023.778	60.668	
456	3600		1549675.880	5004004.032	60.896	
457	3500		1549550.111	5003994.039	60.755	
458	3400		1549509.045	5003929.088	61.219	
459	3300		1549468.066	5003854.703	61.650	
460	GPS 4995	SOPRAFOSSO	1549347.264	5003747.741	63.239	
461	GPS 4994	SOPRAFOSSO	1549349.588	5003747.998	63.235	
462	GPS 4993	QUOTA	1549354.518	5003736.627	63.244	
463	GPS 4992	SOPRAFOSSO	1549353.724	5003736.300	63.340	
464	GPS 4991	SOTTOFOSSO	1549352.094	5003736.253	61.937	
465	GPS 4990	SOTTOFOSSO	1549350.959	5003735.955	61.971	
466	GPS 4989	SOPRAFOSSO	1549349.123	5003735.256	62.956	
467	GPS 4988	QUOTA	1549347.702	5003734.579	62.944	
468	GPS 4987	QUOTA	1549341.364	5003732.405	62.925	
469	GPS 4986	QUOTA	1549344.263	5003716.885	62.938	
470	GPS 4985	QUOTA	1549352.129	5003718.786	62.903	
471	GPS 4984	SOPRAFOSSO	1549353.326	5003719.177	63.049	
472	GPS 4983	SOTTOFOSSO	1549355.133	5003719.281	62.001	
473	GPS 4982	SOTTOFOSSO	1549356.141	5003719.325	62.098	
474	GPS 4981	SOPRAFOSSO	1549357.762	5003719.686	63.369	
475	GPS 4980	QUOTA	1549358.558	5003719.836	63.240	
476	GPS 4979	QUOTA	1549367.386	5003722.256	63.221	
477	GPS 4978	QUOTA	1549384.971	5003728.337	63.217	
478	GPS 4977	QUOTA	1549397.804	5003735.514	63.396	
479	GPS 4976	SOPRAFOSSO	1549397.753	5003735.514	63.405	
480	GPS 4975	SOTTOFOSSO	1549397.093	5003734.807	62.487	
481	GPS 4974	SOTTOFOSSO	1549396.575	5003733.997	62.461	
482	GPS 4973	SOPRAFOSSO	1549395.963	5003732.862	63.483	
483	GPS 4972	QUOTA	1549394.849	5003730.809	63.330	
484	GPS 4971	QUOTA	1549391.270	5003724.786	63.189	
485	GPS 4970	QUOTA	1549364.014	5003742.762	63.264	
486	GPS 4969	SOPRAFOSSO	1549367.890	5003748.875	63.353	
487	GPS 4968	SOTTOFOSSO	1549368.330	5003749.819	62.465	
488	GPS 4967	SOTTOFOSSO	1549368.950	5003750.528	62.531	
489	GPS 4966	CENTROFOSSO	1549368.700	5003750.233	62.394	
490	GPS 4965	SOPRAFOSSO	1549369.201	5003750.968	63.549	
491	GPS 4964	QUOTA	1549379.936	5003757.673	63.142	
492	GPS 4963	QUOTA	1549401.680	5003782.240	63.046	
493	GPS 4962	QUOTA	1549420.752	5003804.353	62.991	
494	GPS 4961	PALO	1549419.229	5003827.606	63.220	
495	GPS 4960	SOPRAFOSSO	1549423.771	5003829.846	63.119	
496	GPS 4959	QUOTA	1549416.748	5003814.155	62.904	

Num.	Punto	Codice	COORDINATE			Descrizione
			E	N	Quota	
497	GPS4958	QUOTA	1549446.195	5003805.655	62.969	
498	GPS4957	PALO	1549451.991	5003820.365	63.095	
499	GPS4956	SOPRAFOSSO	1549449.442	5003820.807	63.004	
500	GPS4955	CAVALFOSSO	1549467.689	5003821.711	63.153	
501	GPS4954	CAVALFOSSO	1549471.872	5003822.104	63.109	
502	GPS4953	CAVALFOSSO	1549471.903	5003824.602	63.164	
503	GPS4952	CAVALFOSSO	1549467.509	5003824.799	63.142	
504	GPS4951	CENTROFOSSO	1549449.554	5003823.055	61.724	
505	GPS4950	SOPRAFOSSO	1549449.884	5003823.985	63.044	
506	GPS4949	STRADA	1549461.505	5003825.152	63.184	
507	GPS4948	STRADA	1549461.507	5003829.439	63.131	
508	GPS4947	SOPRAFOSSO	1549451.498	5003831.366	62.712	
509	GPS4946	STRADA	1549451.265	5003830.265	62.985	
510	GPS4945	STRADA	1549450.146	5003825.792	63.227	
511	GPS4944	STRADA	1549444.076	5003826.881	63.219	
512	GPS4943	STRADA	1549444.396	5003831.596	62.915	
513	GPS4942	STRADA	1549436.087	5003834.252	62.891	
514	GPS4941	STRADA	1549434.511	5003829.913	63.115	
515	GPS4940	CENTROFOSSO	1549424.718	5003832.108	61.797	
516	GPS4939	SOPRAFOSSO	1549425.061	5003833.112	62.914	
517	GPS4938	STRADA	1549425.202	5003833.626	63.149	
518	GPS4937	STRADA	1549426.825	5003838.253	63.008	
519	GPS4936	SOPRAFOSSO	1549427.174	5003839.046	62.721	
520	GPS4935	CAVALFOSSO	1549422.269	5003842.909	62.754	
521	GPS4934	CAVALFOSSO	1549426.181	5003840.134	62.590	
522	GPS4933	CAVALFOSSO	1549427.842	5003842.359	62.267	
523	GPS4932	QUOTA	1549435.305	5003847.360	61.886	
524	GPS4931	SOTTOFOSSO	1549429.814	5003839.522	61.359	
525	GPS4930	SOTTOFOSSO	1549430.038	5003840.079	61.352	
526	GPS4929	SOPRAFOSSO	1549430.452	5003840.815	62.134	
527	GPS4928	SOPRAFOSSO	1549434.310	5003839.148	62.167	
528	GPS4927	SOPRAFOSSO	1549439.465	5003837.078	62.203	
529	GPS4926	SOPRAFOSSO	1549447.469	5003834.864	62.194	
530	GPS4925	SOTTOFOSSO	1549456.751	5003832.157	61.499	
531	GPS4924	SOTTOFOSSO	1549456.779	5003832.589	61.419	
532	GPS4923	SOPRAFOSSO	1549464.914	5003833.042	62.315	
533	GPS4922	SOPRAFOSSO	1549457.755	5003833.475	62.081	
534	GPS4921	QUOTA	1549458.008	5003834.737	61.990	
535	GPS4920	QUOTA	1549459.205	5003845.172	61.713	
536	GPS4919	QUOTA	1549508.957	5003843.600	61.665	
537	GPS4918	QUOTA	1549507.546	5003834.960	61.930	
538	GPS4917	SOPRAFOSSO	1549507.313	5003833.599	62.148	
539	GPS4916	SOTTOFOSSO	1549507.503	5003832.552	61.381	
540	GPS4915	SOTTOFOSSO	1549507.470	5003831.924	61.387	
541	GPS4914	SOPRAFOSSO	1549507.382	5003830.906	62.518	
542	GPS4913	STRADA	1549507.320	5003829.885	62.984	
543	GPS4912	STRADA	1549507.123	5003825.328	63.068	
544	GPS4911	SOPRAFOSSO	1549507.234	5003824.739	63.037	
545	GPS4910	CENTROFOSSO	1549506.955	5003823.316	62.414	
546	GPS4909	SOPRAFOSSO	1549507.263	5003822.466	63.063	
547	GPS4908	PALO	1549511.414	5003821.807	63.068	
548	GPS4907	QUOTA	1549510.992	5003807.383	62.912	
549	GPS4906	QUOTA	1549482.450	5003809.572	62.957	
550	GPS4905	PALO	1549481.478	5003821.947	63.094	
551	GPS4904	SOPRAFOSSO	1549485.327	5003822.386	62.928	
552	GPS4903	CENTROFOSSO	1549485.405	5003823.206	62.367	
553	GPS4902	SOPRAFOSSO	1549485.540	5003823.980	62.820	
554	GPS4901	STRADA	1549485.641	5003825.107	63.089	
555	GPS4900	STRADA	1549486.463	5003829.687	63.022	
556	GPS4899	SOPRAFOSSO	1549486.382	5003830.063	62.808	
557	GPS4898	SOTTOFOSSO	1549486.533	5003831.662	61.396	
558	GPS4897	SOTTOFOSSO	1549486.772	5003832.338	61.341	

Num.	Punto	Codice	COORDINATE			Descrizione
			E	N	Quota	
559	GPS4896	SOPRAFOSSO	1549486.819	5003833.484	62.222	
560	GPS4895	QUOTA	1549487.301	5003838.501	61.739	
561	GPS4894	QUOTA	1549497.204	5003858.464	61.622	
562	GPS4893	QUOTA	1549510.733	5003898.748	61.448	
563	GPS4892	QUOTA	1549519.838	5003929.000	61.216	
564	GPS4891	QUOTA	1549529.028	5003959.250	61.027	
565	GPS4890	QUOTA	1549543.255	5003992.163	60.843	
566	GPS4889	QUOTA	1549555.460	5004017.866	60.857	
567	GPS4888	PALO	1549542.219	5004016.811	60.783	
568	GPS4887	QUOTA	1549559.678	5003972.301	60.851	
569	GPS4886	ACQUA	1549594.811	5004008.255	58.901	
570	GPS4885	BAFIUME	1549594.557	5004007.419	60.031	
571	GPS4884	BAFIUME	1549562.105	5004018.491	60.761	
572	GPS4883	BAFIUME	1549551.386	5004023.397	60.505	
573	GPS4882	ACQUA	1549535.294	5004031.709	58.755	
574	GPS4881	BAFIUME	1549533.934	5004030.615	60.298	
575	GPS4880	ACQUA	1549507.795	5004045.709	58.779	
576	GPS4879	BAFIUME	1549507.714	5004045.156	59.694	
577	GPS4878	BAFIUME	1549506.995	5004043.930	60.348	
578	GPS4877	ACQUA	1549404.182	5004126.004	58.736	
579	GPS4876	BAFIUME	1549403.668	5004125.814	59.550	
580	GPS4875	BAFIUME	1549401.727	5004123.768	60.320	
581	GPS4874	ACQUA	1549439.941	5004089.111	58.857	
582	GPS4873	BAFIUME	1549439.583	5004088.692	59.713	
583	GPS4872	BAFIUME	1549438.468	5004087.565	60.509	
584	GPS4871	ACQUA	1549450.384	5004078.302	58.894	
585	GPS4870	BAFIUME	1549450.287	5004077.484	60.291	
586	GPS4869	ACQUA	1549467.614	5004065.196	58.605	
587	GPS4868	BAFIUME	1549467.261	5004064.185	60.424	
588	GPS4867	ACQUA	1549489.022	5004056.988	58.846	
589	GPS4866	BAFIUME	1549487.931	5004055.969	60.098	
590	GPS4865	QUOTA	1549485.159	5004054.749	60.523	
591	GPS4864	QUOTA	1549482.929	5004051.593	60.262	
592	GPS4863	QUOTA	1549463.990	5004026.196	60.469	
593	GPS4862	QUOTA	1549450.025	5004007.308	60.773	
594	GPS4861	QUOTA	1549430.454	5003982.980	61.150	
595	GPS4860	QUOTA	1549414.082	5003960.443	61.589	
596	GPS4859	QUOTA	1549391.988	5003932.809	62.070	
597	GPS4858	QUOTA	1549371.486	5003909.121	62.397	
598	GPS4857	STRADA	1549406.387	5003847.154	63.313	
599	GPS4856	STRADA	1549409.577	5003849.881	63.189	
600	GPS4855	CAVALFOSSO	1549410.399	5003851.220	62.952	
601	GPS4854	CAVALFOSSO	1549412.024	5003853.548	62.834	
602	GPS4853	QUOTA	1549411.965	5003873.795	62.511	
603	GPS4852	QUOTA	1549406.766	5003867.483	62.535	
604	GPS4851	QUOTA	1549405.396	5003865.690	62.808	
605	GPS4850	SOPRAFOSSO	1549402.525	5003862.629	62.927	
606	GPS4849	SOTTOFOSSO	1549401.097	5003861.613	61.757	
607	GPS4848	SOTTOFOSSO	1549400.394	5003861.180	61.689	
608	GPS4847	SOPRAFOSSO	1549399.282	5003860.279	63.037	
609	GPS4846	STRADA	1549398.978	5003859.894	63.226	
610	GPS4845	STRADA	1549396.098	5003857.440	63.223	
611	GPS4844	SOPRAFOSSO	1549395.762	5003856.994	63.090	
612	GPS4843	CENTROFOSSO	1549394.956	5003855.844	62.394	
613	GPS4842	CAVALFOSSO	1549407.229	5003844.872	63.285	
614	GPS4841	CAVALFOSSO	1549400.229	5003852.015	63.200	
615	GPS4840	CAVALFOSSO	1549398.084	5003850.529	63.138	
616	GPS4839	PALO	1549395.159	5003853.608	63.101	
617	GPS4838	SOPRAFOSSO	1549393.757	5003854.922	63.113	
618	GPS4837	QUOTA	1549392.846	5003854.207	63.032	
619	GPS4836	QUOTA	1549385.903	5003847.796	63.014	
620	GPS4835	QUOTA	1549365.670	5003869.509	63.016	

Num.	Punto	Codice	COORDINATE			Descrizione
			E	N	Quota	
621	GPS4834	PALO	1549375.036	5003875.894	63.312	
622	GPS4833	QUOTA	1549372.034	5003877.597	63.156	
623	GPS4832	SOPRAFOSSO	1549372.990	5003878.522	63.366	
624	GPS4831	CENTROFOSSO	1549373.963	5003879.218	62.569	
625	GPS4830	SOPRAFOSSO	1549374.899	5003879.781	63.129	
626	GPS4829	STRADA	1549375.284	5003880.280	63.266	
627	GPS4828	STRADA	1549377.837	5003883.447	63.314	
628	GPS4827	SOPRAFOSSO	1549378.145	5003883.751	63.071	
629	GPS4826	SOTTOFOSSO	1549379.422	5003884.650	61.827	
630	GPS4825	SOTTOFOSSO	1549379.662	5003885.005	61.848	
631	GPS4824	SOPRAFOSSO	1549380.720	5003885.983	62.871	
632	GPS4823	QUOTA	1549383.333	5003889.031	62.814	
633	GPS4822	QUOTA	1549385.450	5003891.599	62.461	
634	GPS4821	QUOTA	1549394.499	5003902.240	62.343	
635	GPS4820	QUOTA	1549375.028	5003923.474	62.235	
636	GPS4819	QUOTA	1549364.202	5003912.196	62.455	
637	GPS4818	QUOTA	1549363.158	5003910.903	62.772	
638	GPS4817	SOPRAFOSSO	1549360.392	5003908.437	62.948	
639	GPS4816	SOTTOFOSSO	1549359.339	5003907.844	61.974	
640	GPS4815	SOTTOFOSSO	1549357.952	5003907.682	62.174	
641	GPS4814	SOPRAFOSSO	1549357.545	5003907.327	62.909	
642	GPS4813	SOPRAFOSSO	1549357.428	5003907.419	62.933	
643	GPS4812	SOPRAFOSSO	1549351.001	5003903.178	63.428	
644	GPS4811	CENTROFOSSO	1549351.958	5003903.894	62.759	
645	GPS4810	SOPRAFOSSO	1549352.734	5003904.396	63.281	
646	GPS4809	STRADA	1549355.859	5003907.848	63.427	
647	GPS4808	STRADA	1549353.071	5003904.823	63.430	
648	GPS4807	PALO	1549354.605	5003898.413	63.446	
649	GPS4806	QUOTA	1549353.004	5003885.883	63.100	
650	GPS4805	QUOTA	1549347.464	5003890.951	62.937	
651	GPS4804	QUOTA	1549346.663	5003891.880	63.434	
652	GPS4803	QUOTA	1549340.840	5003897.768	63.427	
653	GPS4802	QUOTA	1549320.932	5003880.774	63.423	
654	GPS4801	QUOTA	1549329.214	5003868.749	63.408	
655	GPS4800	QUOTA	1549330.008	5003867.568	63.115	
656	GPS4799	QUOTA	1549331.692	5003865.485	63.113	
657	GPS4798	QUOTA	1549316.450	5003849.114	63.164	
658	GPS4797	QUOTA	1549315.861	5003850.198	63.458	
659	GPS4796	QUOTA	1549304.966	5003867.207	63.507	
660	GPS4795	SOPRAFOSSO	1549302.899	5003865.880	63.498	
661	GPS4794	SOTTOFOSSO	1549302.119	5003865.157	62.548	
662	GPS4793	SOTTOFOSSO	1549301.034	5003864.635	62.556	
663	GPS4792	SOPRAFOSSO	1549300.170	5003864.070	63.461	
664	GPS4791	QUOTA	1549298.078	5003862.889	63.498	
665	GPS4790	QUOTA	1549288.730	5003857.830	63.338	
666	GPS4789	QUOTA	1549273.180	5003848.783	63.318	
667	GPS4788	QUOTA	1549249.829	5003836.945	63.273	
668	GPS4787	QUOTA	1549227.964	5003824.657	63.243	
669	GPS4786	QUOTA	1549205.089	5003811.918	63.262	
670	GPS4785	QUOTA	1549181.803	5003798.581	63.219	
671	GPS4784	QUOTA	1549159.335	5003785.253	63.200	
672	GPS4783	QUOTA	1549135.320	5003771.370	63.303	
673	GPS4782	QUOTA	1549109.812	5003760.522	63.320	
674	3200		1549419.556	5003809.256	62.973	
675	3100		1549363.815	5003749.591	63.457	
676	3000		1549282.024	5003717.740	62.915	
677	2900		1549207.029	5003699.784	62.909	
678	2800		1549151.134	5003687.624	63.007	
679	GPS4781	QUOTA	1552357.841	5000648.396	55.701	
680	GPS4780	QUOTA	1552360.243	5000650.162	55.018	
681	GPS4779	QUOTA	1552361.106	5000650.726	54.647	
682	GPS4778	QUOTA	1552361.619	5000651.017	54.871	

Num.	Punto	Codice	COORDINATE			Descrizione
			E	N	Quota	
683	GPS4777	SOTTOS CARPAT.	1552363.912	5000653.697	54.942	
684	GPS4776	QUOTA	1552364.798	5000654.341	55.644	
685	GPS4775	STRADA	1552365.711	5000655.969	55.885	
686	GPS4774	STRADA	1552370.862	5000660.651	55.970	
687	GPS4773	QUOTA	1552371.804	5000661.224	55.835	
688	GPS4772	SOTTOS CARPAT.	1552373.292	5000662.868	55.328	
689	GPS4771	QUOTA	1552385.768	5000673.691	55.477	
690	GPS4770	PALO	1552390.411	5000677.991	55.583	
691	GPS4769	QUOTA	1552362.775	5000696.680	55.384	
692	GPS4768	SOTTOS CARPAT.	1552353.097	5000691.863	55.247	
693	GPS4767	QUOTA	1552351.435	5000690.907	55.741	
694	GPS4766	STRADA	1552356.103	5000681.313	55.900	
695	GPS4765	STRADA	1552350.548	5000677.609	55.799	
696	GPS4764	QUOTA	1552339.915	5000684.018	55.400	
697	GPS4763	QUOTA	1552340.788	5000684.663	54.774	
698	GPS4762	QUOTA	1552341.729	5000684.727	54.841	
699	GPS4761	QUOTA	1552343.027	5000685.356	55.626	
700	GPS4760	STRADA	1552345.171	5000686.456	55.820	
701	GPS4759	STRADA	1552350.799	5000689.431	55.802	
702	GPS4758	STRADA	1552346.580	5000696.187	55.759	
703	GPS4757	STRADA	1552342.297	5000703.674	55.734	
704	GPS4756	STRADA	1552332.818	5000708.817	55.792	
705	GPS4755	STRADA	1552337.506	5000712.442	55.710	
706	GPS4754	QUOTA	1552320.639	5000718.481	55.610	
707	GPS4753	QUOTA	1552321.589	5000719.584	55.226	
708	GPS4752	QUOTA	1552322.490	5000720.096	55.487	
709	GPS4751	STRADA	1552325.696	5000721.739	55.707	
710	GPS4750	STRADA	1552331.007	5000725.501	55.567	
711	GPS4749	QUOTA	1552332.451	5000726.175	55.436	
712	GPS4748	SOTTOS CARPAT.	1552333.572	5000726.995	55.103	
713	GPS4747	QUOTA	1552345.736	5000733.733	55.273	
714	GPS4746	QUOTA	1552310.266	5000785.784	55.005	
715	GPS4745	SOTTOS CARPAT.	1552304.142	5000782.647	55.096	
716	GPS4744	QUOTA	1552302.610	5000781.842	55.364	
717	GPS4743	STRADA	1552301.936	5000781.593	55.292	
718	GPS4742	STRADA	1552296.748	5000778.760	55.407	
719	GPS4741	QUOTA	1552295.321	5000778.418	55.238	
720	GPS4740	SOTTOS CARPAT.	1552294.020	5000777.750	54.775	
721	GPS4739	QUOTA	1552290.678	5000775.721	54.213	
722	GPS4738	QUOTA	1552291.498	5000775.894	54.631	
723	GPS4737	QUOTA	1552302.662	5000751.468	55.556	
724	GPS4736	QUOTA	1552304.249	5000752.080	54.811	
725	GPS4735	QUOTA	1552304.868	5000752.345	55.148	
726	GPS4734	SOTTOS CARPAT.	1552306.972	5000754.238	54.948	
727	GPS4733	STRADA	1552308.596	5000755.186	55.503	
728	GPS4732	STRADA	1552313.954	5000758.420	55.410	
729	GPS4731	QUOTA	1552314.585	5000758.780	55.439	
730	GPS4730	SOTTOS CARPAT.	1552316.762	5000759.939	55.161	
731	GPS4729	PALO	1552325.492	5000763.261	55.177	
732	GPS4728	QUOTA	1552330.657	5000783.099	55.347	
733	GPS4727	QUOTA	1552337.051	5000806.412	55.608	
734	GPS4726	QUOTA	1552335.760	5000853.789	55.714	
735	GPS4725	QUOTA	1552337.630	5000849.607	55.473	
736	GPS4724	QUOTA	1552338.725	5000847.117	55.383	
737	GPS4723	STRADA	1552340.065	5000844.159	55.514	
738	GPS4722	STRADA	1552341.932	5000839.705	55.490	
739	GPS4721	SOPRAFOSSO	1552342.610	5000838.397	55.297	
740	GPS4720	CENTROFOSSO	1552342.884	5000837.164	55.012	
741	GPS4719	SOPRAFOSSO	1552343.534	5000835.277	55.830	
742	GPS4718	QUOTA	1552344.435	5000833.301	55.787	
743	GPS4717	QUOTA	1552346.012	5000828.760	55.783	
744	GPS4716	SOPRAFOSSO	1552325.324	5000827.314	55.799	

Num.	Punto	Codice	COORDINATE			Descrizione
			E	N	Quota	
745	GPS4715	QUOTA	1552326.496	5000824.969	55.510	
746	GPS4714	QUOTA	1552329.536	5000817.977	55.522	
747	GPS4713	QUOTA	1552318.659	5000812.481	55.329	
748	GPS4712	QUOTA	1552311.276	5000823.252	55.218	
749	GPS4711	QUOTA	1552312.827	5000821.238	55.287	
750	GPS4710	SOPRAFOSSO	1552313.649	5000820.021	55.190	
751	GPS4709	CENTROFOSSO	1552314.118	5000819.179	54.438	
752	GPS4708	SOPRAFOSSO	1552314.935	5000818.418	54.828	
753	GPS4707	QUOTA	1552309.591	5000800.973	55.073	
754	GPS4706	QUOTA	1552297.655	5000809.502	55.150	
755	GPS4705	QUOTA	1552298.652	5000809.164	55.055	
756	GPS4704	SOPRAFOSSO	1552302.316	5000806.876	54.894	
757	GPS4703	CENTROFOSSO	1552302.949	5000806.425	54.762	
758	GPS4702	SOPRAFOSSO	1552303.392	5000806.097	54.854	
759	GPS4701	QUOTA	1552310.991	5000813.126	55.146	
760	GPS4700	SOPRAFOSSO	1552310.313	5000814.225	54.998	
761	GPS4699	CENTROFOSSO	1552309.584	5000815.229	54.588	
762	GPS4698	SOPRAFOSSO	1552309.091	5000815.980	55.009	
763	GPS4697	QUOTA	1552307.548	5000818.782	55.121	
764	GPS4696	STRADA	1552306.624	5000820.337	55.137	
765	GPS4695	STRADA	1552301.658	5000826.774	55.168	
766	GPS4694	QUOTA	1552300.786	5000828.141	55.125	
767	GPS4693	QUOTA	1552299.856	5000829.661	54.959	
768	GPS4692	QUOTA	1552299.388	5000830.757	54.673	
769	GPS4691	QUOTA	1552299.356	5000831.552	54.938	
770	GPS4690	QUOTA	1552298.401	5000833.614	55.245	
771	GPS4689	QUOTA	1552292.533	5000843.240	55.673	
772	GPS4688	QUOTA	1552276.218	5000838.571	55.464	
773	GPS4687	QUOTA	1552281.859	5000824.953	55.018	
774	GPS4686	QUOTA	1552282.628	5000822.983	54.540	
775	GPS4685	QUOTA	1552282.894	5000821.286	54.851	
776	GPS4684	CAVALFOSSO	1552267.630	5000816.951	54.919	
777	GPS4683	CAVALFOSSO	1552269.245	5000813.144	54.896	
778	GPS4682	STRADA	1552270.940	5000811.782	55.054	
779	GPS4681	STRADA	1552273.630	5000808.870	54.981	
780	GPS4680	STRADA	1552283.734	5000813.855	54.971	
781	GPS4679	STRADA	1552283.234	5000818.167	54.998	
782	GPS4678	STRADA	1552293.335	5000822.898	55.042	
783	GPS4677	STRADA	1552295.184	5000818.743	55.029	
784	GPS4676	STRADA	1552294.102	5000784.437	55.391	
785	GPS4675	STRADA	1552298.942	5000787.562	55.280	
786	GPS4674	STRADA	1552295.414	5000799.832	55.199	
787	GPS4673	STRADA	1552289.909	5000800.263	55.364	
788	GPS4672	STRADA	1552291.100	5000810.108	55.362	
789	GPS4671	STRADA	1552297.513	5000810.618	55.084	
790	GPS4670	STRADA	1552303.274	5000817.639	55.133	
791	GPS4669	STRADA	1552299.999	5000822.501	55.151	
792	GPS4668	STRADA	1552308.851	5000828.969	55.218	
793	GPS4667	STRADA	1552314.298	5000825.901	55.222	
794	GPS4666	QUOTA	1552323.235	5000828.434	54.810	
795	GPS4665	QUOTA	1552322.719	5000829.312	55.019	
796	GPS4664	STRADA	1552322.012	5000830.677	55.282	
797	GPS4663	STRADA	1552319.985	5000835.460	55.358	
798	GPS4662	QUOTA	1552319.084	5000837.889	55.048	
799	GPS4661	QUOTA	1552318.586	5000839.397	54.825	
800	GPS4660	QUOTA	1552317.889	5000840.534	55.256	
801	GPS4659	QUOTA	1552316.663	5000841.903	55.363	
802	GPS4658	QUOTA	1552309.385	5000858.025	56.168	
803	GPS4657	QUOTA	1552285.796	5000846.790	55.833	
804	GPS4656	QUOTA	1552272.582	5000840.636	55.503	
805	GPS4655	QUOTA	1552258.310	5000833.534	54.510	
806	GPS4654	QUOTA	1552256.332	5000832.453	54.497	

Num.	Punto	Codice	COORDINATE			Descrizione
			E	N	Quota	
807	GPS4653	QUOTA	1552255.931	5000832.079	55.212	
808	GPS4652	QUOTA	1552254.327	5000830.338	55.508	
809	GPS4651	STRADA	1552252.677	5000830.066	55.857	
810	GPS4650	STRADA	1552259.327	5000817.604	55.828	
811	GPS4649	QUOTA	1552271.117	5000800.222	55.636	
812	GPS4648	STRADA	1552270.209	5000799.682	55.769	
813	GPS4647	STRADA	1552288.761	5000769.874	55.672	
814	GPS4646	STRADA	1552289.840	5000770.230	55.480	
815	GPS4645	STRADA	1552304.397	5000747.300	55.626	
816	GPS4644	STRADA	1552303.482	5000746.332	55.659	
817	GPS4643	CORD	1552303.285	5000729.573	55.747	
818	GPS4642	CORD	1552303.437	5000730.193	55.762	
819	GPS4641	CORD	1552303.997	5000730.093	55.724	
820	GPS4640	CORD	1552312.370	5000713.950	55.708	
821	GPS4639	CORD	1552312.856	5000714.866	55.708	
822	GPS4638	STRADA	1552320.088	5000718.661	55.613	
823	GPS4637	QUOTA	1552320.991	5000718.898	55.493	
824	GPS4636	QUOTA	1552340.171	5000682.844	55.478	
825	GPS4635	STRADA	1552338.886	5000682.803	55.659	
826	GPS4634	CORD	1552330.258	5000679.362	55.781	
827	GPS4633	CORD	1552330.845	5000680.013	55.799	
828	GPS4632	CORD	1552346.690	5000647.249	56.026	
829	GPS4631	CORD	1552347.412	5000647.587	56.026	
830	GPS4630	STRADA	1552355.038	5000651.122	55.879	
831	GPS4629	QUOTA	1552356.267	5000651.350	55.694	
832	GPS4628	QUOTA	1552367.058	5000629.937	55.925	
833	GPS4627	STRADA	1552366.167	5000629.579	56.069	
834	GPS4626	CORD	1552358.000	5000625.112	56.253	
835	GPS4625	CORD	1552358.812	5000625.300	56.276	
836	GPS4624	CORD	1552370.897	5000600.050	56.527	
837	GPS4623	CORD	1552370.832	5000600.060	56.519	
838	GPS4622	CORD	1552371.778	5000599.899	56.536	
839	GPS4621	QUOTA	1552381.226	5000602.318	56.175	
840	GPS4620	STRADA	1552380.322	5000601.766	56.358	
841	GPS4619	CORD	1552383.044	5000576.074	56.776	
842	GPS4618	CORD	1552383.911	5000576.189	56.789	
843	GPS4617	STRADA	1552391.443	5000579.803	56.611	
844	GPS4616	QUOTA	1552392.466	5000580.237	56.378	
845	GPS4615	QUOTA	1552403.668	5000558.459	56.560	
846	GPS4614	STRADA	1552404.429	5000554.665	56.864	
847	GPS4613	CORD	1552397.458	5000549.931	57.095	
848	GPS4612	STRADA	1552389.618	5000544.714	56.907	
849	GPS4611	CORD	1552396.964	5000548.239	57.073	
850	GPS4610	CORD	1552366.007	5000610.678	56.425	
851	GPS4609	CORD	1552365.275	5000610.330	56.436	
852	GPS4608	STRADA	1552358.014	5000606.489	56.268	
853	GPS4607	STRADA	1552343.719	5000634.670	55.935	
854	GPS4606	STRADA	1552327.921	5000665.808	55.764	
855	GPS4605	STRADA	1552310.972	5000698.640	55.570	
856	GPS4604	STRADA	1552296.425	5000726.711	55.519	
857	GPS4603	STRADA	1552283.333	5000752.136	55.599	
858	GPS4602	STRADA	1552270.449	5000777.532	55.673	
859	GPS4601	STRADA	1552258.309	5000801.301	55.760	
860	GPS4600	STRADA	1552252.725	5000810.745	55.789	
861	GPS4599	STRADA	1552252.721	5000810.749	55.584	
862	2500		1552235.188	5000797.677	54.149	
863	2700		1552302.674	5000603.418	52.680	
864	2600		1552277.735	5000695.895	52.937	
865	GPS4598	STRADA	1552224.375	5000865.770	56.295	
866	GPS4597	STRADA	1552232.018	5000869.711	56.276	
867	GPS4596	QUOTA	1552232.863	5000870.015	56.045	
868	GPS4595	QUOTA	1552236.094	5000872.436	55.067	

Num.	Punto	Codice	COORDINATE			Descrizione
			E	N	Quota	
869	GPS4594	QUOTA	1552239.096	5000874.270	55.440	
870	GPS4593	QUOTA	1552249.103	5000881.766	56.916	
871	GPS4592	QUOTA	1552265.635	5000890.605	57.503	
872	GPS4591	QUOTA	1552285.366	5000901.140	57.841	
873	GPS4590	PALO	1552296.078	5000907.568	57.994	
874	GPS4589	QUOTA	1552285.010	5000922.374	58.211	
875	GPS4588	QUOTA	1552261.624	5000974.503	58.879	
876	GPS4587	QUOTA	1552263.593	5000968.538	58.927	
877	GPS4586	SOPRAFOSSO	1552264.221	5000966.971	59.170	
878	GPS4585	SOTTOFOSSO	1552266.055	5000964.013	56.455	
879	GPS4584	QUOTA	1552271.856	5000948.058	58.377	
880	GPS4583	QUOTA	1552268.118	5000957.605	58.489	
881	GPS4582	SOPRAFOSSO	1552267.239	5000959.681	58.566	
882	GPS4581	SOTTOFOSSO	1552266.642	5000962.522	56.373	
883	GPS4580	SOTTOFOSSO	1552242.322	5000951.203	56.210	
884	GPS4579	SOPRAFOSSO	1552242.864	5000948.846	58.153	
885	GPS4578	QUOTA	1552245.061	5000937.002	58.344	
886	GPS4577	QUOTA	1552228.457	5000929.328	58.119	
887	GPS4576	QUOTA	1552217.329	5000923.818	57.344	
888	GPS4575	QUOTA	1552212.378	5000921.239	56.603	
889	GPS4574	QUOTA	1552208.343	5000919.978	56.671	
890	GPS4573	STRADA	1552206.291	5000919.626	57.086	
891	GPS4572	STRADA	1552198.132	5000916.818	57.056	
892	GPS4571	STRADA	1552189.275	5000934.136	57.301	
893	GPS4570	STRADA	1552196.895	5000938.018	57.342	
894	GPS4569	SOTTOFOSSO	1552201.664	5000940.073	56.166	
895	GPS4568	SOPRAFOSSO	1552202.589	5000938.506	57.141	
896	GPS4567	SOPRAFOSSO	1552201.798	5000938.602	57.039	
897	GPS4566	SOPRAFOSSO	1552199.616	5000940.570	56.904	
898	GPS4565	SOPRAFOSSO	1552204.140	5000944.536	58.875	
899	GPS4564	SOPRAFOSSO	1552214.037	5000946.695	59.103	
900	GPS4563	SOPRAFOSSO	1552221.336	5000948.557	59.022	
901	GPS4562	SOTTOFOSSO	1552232.022	5000948.311	56.420	
902	GPS4561	SOPRAFOSSO	1552231.585	5000951.881	59.013	
903	GPS4560	QUOTA	1552230.928	5000953.879	58.903	
904	GPS4559	QUOTA	1552226.460	5000959.870	58.887	
905	GPS4558	QUOTA	1552204.455	5000951.062	59.066	
906	GPS4557	SOPRAFOSSO	1552201.467	5000949.818	59.086	
907	GPS4556	SOTTOFOSSO	1552197.943	5000948.573	56.237	
908	GPS4555	SOTTOFOSSO	1552196.809	5000948.172	56.209	
909	GPS4554	SOPRAFOSSO	1552195.248	5000947.929	57.411	
910	GPS4553	STRADA	1552191.400	5000948.773	57.463	
911	GPS4552	STRADA	1552183.581	5000945.167	57.430	
912	GPS4551	SOPRAFOSSO	1552177.339	5000981.705	57.773	
913	GPS4550	STRADA	1552174.957	5000980.771	57.810	
914	GPS4549	STRADA	1552166.561	5000978.104	57.826	
915	GPS4548	STRADA	1552163.915	5000983.233	57.875	
916	GPS4547	STRADA	1552151.155	5001008.759	58.077	
917	GPS4546	STRADA	1552158.441	5001012.480	58.152	
918	GPS4545	STRADA	1552151.228	5001009.101	58.096	
919	GPS4544	CENTROFOSSO	1552144.797	5001046.614	56.103	
920	GPS4543	SOPRAFOSSO	1552145.576	5001047.678	57.473	
921	GPS4542	SOPRAFOSSO	1552143.609	5001046.623	57.717	
922	GPS4541	SOPRAFOSSO	1552144.353	5001044.119	57.694	
923	GPS4540	STRADA	1552142.862	5001043.087	58.261	
924	GPS4539	SOPRAMURO	1552134.952	5001037.874	58.282	
925	GPS4538	STRADA	1552135.811	5001039.230	58.301	
926	GPS4537	STRADA	1552134.569	5001041.693	58.250	
927	GPS4536	STRADA	1552132.307	5001047.150	58.258	
928	GPS4535	QUOTA	1552119.238	5001071.306	58.142	
929	GPS4534	QUOTA	1552118.997	5001071.882	58.127	
930	GPS4533	STRADA	1552119.735	5001072.061	58.378	

Num.	Punto	Codice	COORDINATE			Descrizione
			E	N	Quota	
931	GPS4532	STRADA	1552126.182	5001076.292	58.305	
932	GPS4531	QUOTA	1552127.087	5001077.145	58.108	
933	GPS4530	QUOTA	1552128.633	5001077.689	57.979	
934	GPS4529	SOPRAS CARPAT.	1552130.031	5001079.210	59.405	
935	GPS4528	QUOTA	1552131.036	5001079.856	59.337	
936	GPS4527	QUOTA	1552141.209	5001088.290	59.278	
937	GPS4526	QUOTA	1552126.277	5001118.123	59.348	
938	GPS4525	QUOTA	1552113.632	5001110.826	59.482	
939	GPS4524	STRADA	1552112.950	5001110.325	59.514	
940	GPS4523	QUOTA	1552111.170	5001109.911	58.105	
941	GPS4522	QUOTA	1552110.259	5001109.398	58.100	
942	GPS4521	STRADA	1552108.983	5001108.643	58.378	
943	GPS4520	STRADA	1552102.215	5001105.639	58.615	
944	GPS4519	QUOTA	1552101.459	5001105.492	58.361	
945	GPS4518	QUOTA	1552088.576	5001130.510	58.439	
946	GPS4517	STRADA	1552089.308	5001130.725	58.766	
947	GPS4516	STRADA	1552096.183	5001133.965	58.415	
948	GPS4515	QUOTA	1552097.250	5001134.426	58.302	
949	GPS4514	SOPRAS CARPAT.	1552098.264	5001136.305	59.533	
950	GPS4513	QUOTA	1552099.012	5001136.667	59.481	
951	GPS4512	QUOTA	1552113.915	5001142.893	59.447	
952	GPS4511	QUOTA	1552101.406	5001175.023	59.518	
953	GPS4510	QUOTA	1552084.457	5001167.529	59.514	
954	GPS4509	SOPRAS CARPAT.	1552083.429	5001167.029	59.604	
955	GPS4508	QUOTA	1552081.764	5001166.067	58.509	
956	GPS4507	STRADA	1552080.661	5001165.925	58.631	
957	GPS4506	STRADA	1552073.949	5001163.216	59.002	
958	GPS4505	QUOTA	1552072.954	5001162.979	58.802	
959	GPS4504	QUOTA	1552072.981	5001163.010	58.819	
960	2400		1552092.955	5001037.269	55.296	
961	GPS4503	QUOTA	1552064.840	5001182.485	58.666	
962	GPS4502	STRADA	1552065.763	5001182.882	59.065	
963	GPS4501	STRADA	1552072.509	5001185.586	58.861	
964	GPS4500	QUOTA	1552073.908	5001186.523	58.664	
965	GPS4499	SOPRAS CARPAT.	1552075.095	5001186.956	59.486	
966	GPS4498	QUOTA	1552076.389	5001187.536	59.619	
967	GPS4497	QUOTA	1552085.941	5001191.183	59.539	
968	GPS4496	QUOTA	1552074.975	5001220.492	59.651	
969	GPS4495	QUOTA	1552065.121	5001217.486	59.678	
970	GPS4494	SOPRAS CARPAT.	1552063.877	5001216.918	59.820	
971	GPS4493	QUOTA	1552061.858	5001216.894	58.815	
972	GPS4492	QUOTA	1552061.170	5001216.584	59.027	
973	GPS4491	STRADA	1552060.455	5001216.241	59.234	
974	GPS4490	STRADA	1552053.673	5001213.617	59.243	
975	GPS4489	QUOTA	1552050.805	5001212.351	58.796	
976	GPS4488	STRADA	1552047.886	5001249.976	59.515	
977	GPS4487	QUOTA	1552039.164	5001247.535	59.523	
978	GPS4486	STRADA	1552040.471	5001248.033	59.668	
979	GPS4485	QUOTA	1552027.429	5001278.459	59.519	
980	GPS4484	STRADA	1552031.661	5001280.410	59.841	
981	GPS4483	STRADA	1552028.565	5001278.740	59.747	
982	GPS4482	STRADA	1552024.428	5001309.297	59.859	
983	GPS4481	STRADA	1552017.888	5001307.026	59.786	
984	GPS4480	QUOTA	1552017.050	5001306.701	59.705	
985	GPS4479	QUOTA	1552002.853	5001344.028	59.813	
986	GPS4478	STRADA	1552010.258	5001346.932	59.810	
987	GPS4477	STRADA	1552003.628	5001344.659	59.946	
988	2300		1552025.248	5001178.072	56.073	
989	GPS4476	QUOTA	1552084.124	5001535.686	59.704	
990	GPS4475	QUOTA	1552090.257	5001527.526	59.676	
991	GPS4474	SOTTOFOSSO	1552091.336	5001525.432	59.142	
992	GPS4473	SOTTOFOSSO	1552090.991	5001525.742	59.146	

Num.	Punto	Codice	COORDINATE			Descrizione
			E	N	Quota	
993	GPS4472	SOPRAFOSSO	1552090.643	5001526.346	59.992	
994	GPS4471	SOPRAFOSSO	1552091.507	5001524.957	59.693	
995	GPS4470	SOPRAFOSSO	1552072.951	5001508.081	59.542	
996	GPS4469	SOPRAFOSSO	1552071.772	5001509.360	59.804	
997	GPS4468	SOPRAFOSSO	1552065.960	5001502.858	59.353	
998	GPS4467	SOTTOFOSSO	1552065.672	5001503.293	58.970	
999	GPS4466	SOTTOFOSSO	1552065.459	5001503.775	59.025	
1000	GPS4465	SOPRAFOSSO	1552064.776	5001504.429	59.762	
1001	GPS4464	SOPRAFOSSO	1552062.219	5001503.321	59.755	
1002	GPS4463	SOPRAFOSSO	1552052.016	5001498.591	58.991	
1003	GPS4462	SOTTOFOSSO	1552052.195	5001499.100	58.320	
1004	GPS4461	SOTTOFOSSO	1552052.350	5001499.387	58.297	
1005	GPS4460	QUOTA	1552053.216	5001513.352	59.582	
1006	GPS4459	QUOTA	1552052.244	5001503.407	59.638	
1007	GPS4458	SOPRAFOSSO	1552052.285	5001501.946	59.926	
1008	GPS4457	SOPRAFOSSO	1552038.131	5001503.502	59.815	
1009	GPS4456	SOPRAFOSSO	1552021.317	5001500.216	59.720	
1010	GPS4455	SOPRAFOSSO	1552013.845	5001501.030	59.675	
1011	GPS4454	SOTTOFOSSO	1552000.517	5001505.302	57.739	
1012	GPS4453	SOTTOFOSSO	1552000.707	5001505.552	57.733	
1013	GPS4452	SOPRAFOSSO	1551999.936	5001504.957	58.534	
1014	GPS4451	SOPRAFOSSO	1552001.527	5001508.164	59.838	
1015	GPS4450	QUOTA	1552002.093	5001509.425	59.511	
1016	GPS4449	QUOTA	1552008.245	5001523.381	59.448	
1017	GPS4448	QUOTA	1551980.382	5001541.533	59.378	
1018	GPS4447	QUOTA	1551969.086	5001533.530	59.635	
1019	GPS4446	SOPRAFOSSO	1551968.142	5001532.899	59.742	
1020	GPS4445	SOPRAFOSSO	1551952.751	5001544.938	59.007	
1021	GPS4444	SOTTOFOSSO	1551953.618	5001545.839	57.445	
1022	GPS4443	SOTTOFOSSO	1551954.516	5001546.547	57.548	
1023	GPS4442	SOPRAFOSSO	1551956.230	5001548.830	59.802	
1024	GPS4441	QUOTA	1551948.703	5001563.583	59.779	
1025	GPS4440	QUOTA	1551953.684	5001580.146	59.455	
1026	GPS4439	SOPRAFOSSO	1551942.551	5001579.503	59.702	
1027	GPS4438	SOPRAFOSSO	1551935.885	5001588.048	59.688	
1028	GPS4437	QUOTA	1551939.499	5001596.053	59.564	
1029	GPS4436	STRADA	1551921.394	5001582.219	60.027	
1030	GPS4435	STRADA	1551928.929	5001583.776	59.871	
1031	GPS4434	STRADA	1551933.416	5001570.607	59.715	
1032	GPS4433	STRADA	1551938.569	5001558.509	59.611	
1033	GPS4432	STRADA	1551945.612	5001545.042	59.576	
1034	GPS4431	STRADA	1551964.617	5001523.197	59.533	
1035	GPS4430	STRADA	1551956.714	5001530.777	59.577	
1036	GPS4429	STRADA	1551948.497	5001524.807	60.068	
1037	GPS4428	STRADA	1551941.634	5001533.000	60.235	
1038	GPS4427	STRADA	1551934.888	5001543.208	60.214	
1039	2200		1551968.800	5001292.473	56.161	
1040	2100		1551945.318	5001432.907	56.262	
1041	GPS4426	STRADA	1551926.306	5001593.006	59.920	
1042	GPS4425	SOTTOFOSSO	1551931.012	5001593.348	57.664	
1043	GPS4424	SOTTOFOSSO	1551929.698	5001593.216	57.674	
1044	GPS4423	SOPRAFOSSO	1551927.126	5001593.224	59.721	
1045	GPS4422	SOPRAFOSSO	1551932.969	5001595.193	59.699	
1046	GPS4421	SOPRAFOSSO	1551932.789	5001604.189	59.764	
1047	GPS4420	CAVALFOSSO	1551928.775	5001597.233	59.612	
1048	GPS4419	CAVALFOSSO	1551932.448	5001597.553	59.720	
1049	GPS4418	CAVALFOSSO	1551932.857	5001602.253	59.699	
1050	GPS4417	QUOTA	1551940.566	5001604.235	59.481	
1051	GPS4416	SOTTOFOSSO	1551917.423	5001644.349	58.336	
1052	GPS4415	SOTTOFOSSO	1551917.873	5001644.496	58.311	
1053	GPS4414	SOPRAFOSSO	1551919.576	5001645.178	59.741	
1054	GPS4413	QUOTA	1551920.104	5001645.347	59.723	

Num.	Punto	Codice	COORDINATE			Descrizione
			E	N	Quota	
1055	GPS4412	QUOTA	1551920.655	5001645.571	59.499	
1056	GPS4411	QUOTA	1551930.656	5001650.240	59.501	
1057	GPS4410	QUOTA	1551915.709	5001708.463	59.591	
1058	GPS4409	QUOTA	1551903.938	5001705.419	59.534	
1059	GPS4408	QUOTA	1551903.517	5001705.335	59.778	
1060	GPS4407	SOPRAFOSSO	1551902.792	5001704.845	59.741	
1061	GPS4406	SOTTOFOSSO	1551901.504	5001705.001	58.706	
1062	GPS4405	SOTTOFOSSO	1551900.919	5001704.676	58.686	
1063	GPS4404	STRADA	1551888.375	5001712.825	60.647	
1064	GPS4403	REC	1551886.148	5001712.225	60.470	
1065	GPS4402	REC	1551888.040	5001704.861	60.507	
1066	GPS4401	STRADA	1551890.335	5001705.141	60.675	
1067	GPS4400	SOPRAFOSSO	1551898.310	5001705.934	60.550	
1068	GPS4399	STRADA	1551897.793	5001705.347	60.708	
1069	GPS4398	REC	1551887.832	5001696.111	60.383	
1070	GPS4397	REC	1551890.907	5001683.763	60.083	
1071	GPS4396	CENTROFOSSO	1551892.252	5001683.900	59.779	
1072	GPS4395	QUOTA	1551894.037	5001684.345	60.463	
1073	GPS4394	STRADA	1551895.338	5001684.640	60.583	
1074	GPS4393	SOPRAFOSSO	1551895.316	5001684.678	60.584	
1075	GPS4392	SOPRAFOSSO	1551915.496	5001644.138	59.950	
1076	GPS4391	STRADA	1551913.427	5001643.508	60.396	
1077	GPS4390	STRADA	1551906.262	5001641.292	60.436	
1078	GPS4389	QUOTA	1551905.256	5001641.245	60.327	
1079	GPS4388	CENTROFOSSO	1551903.209	5001640.807	59.824	
1080	GPS4387	SOTTOS CARPAT.	1551912.143	5001607.850	59.669	
1081	GPS4386	SOTTOS CARPAT.	1551909.514	5001620.062	59.699	
1082	GPS4385	SOTTOS CARPAT.	1551904.693	5001638.152	59.796	
1083	GPS4384	PIAZZALE	1551902.012	5001637.533	59.801	
1084	GPS4383	REC	1551901.609	5001639.552	59.822	
1085	GPS4382	REC	1551872.750	5001631.605	59.688	
1086	GPS4381	PIAZZALE	1551881.176	5001598.807	59.523	
1087	GPS4380	PIAZZALE	1551883.038	5001589.097	59.156	
1088	GPS4379	PIAZZALE	1551909.328	5001605.663	59.709	
1089	GPS4378	PIAZZALE	1551912.560	5001592.217	59.588	
1090	GPS4377	STRADA	1551913.796	5001594.152	59.796	
1091	GPS4376	STRADA	1551916.929	5001593.801	60.001	
1092	GPS4375	STRADA	1551918.976	5001592.110	60.063	
1093	GPS4374	STRADA	1551914.237	5001609.795	60.199	
1094	GPS4373	STRADA	1551913.781	5001603.589	59.912	
1095	GPS4372	STRADA	1551911.611	5001601.122	59.744	
1096	GPS4371	CABENEL	1551900.704	5001598.329	59.397	
1097	GPS4370	CABENEL	1551904.965	5001599.294	59.565	
1098	GPS4369	PALO	1551910.292	5001603.059	59.715	
1099	GPS4368	PALO	1551916.753	5001585.567	59.503	
1100	GPS4367	PIAZZALE	1551915.816	5001579.282	59.449	
1101	GPS4366	PIAZZALE	1551920.556	5001563.278	59.253	
1102	GPS4365	PALO	1551926.905	5001546.778	59.179	
1103	GPS4364	PIAZZALE	1551928.510	5001538.069	59.046	
1104	GPS4363	PIAZZALE	1551923.922	5001552.565	59.171	
1105	GPS4362	PIAZZALE	1551895.922	5001546.249	58.980	
1106	GPS4361	PIAZZALE	1551900.911	5001530.254	58.791	
1107	GPS4360	PIAZZALE	1551904.042	5001530.894	58.783	
1108	GPS4359	PIAZZALE	1551913.363	5001500.824	58.516	
1109	GPS4358	REC	1551910.308	5001499.762	58.702	
1110	GPS4357	REC	1551916.093	5001478.762	58.196	
1111	GPS4356	PIAZZALE	1551924.727	5001475.792	58.227	
1112	GPS4355	PIAZZALE	1551939.525	5001480.431	58.207	
1113	GPS4354	PIAZZALE	1551930.985	5001514.796	58.787	
1114	GPS4353	STRADA	1551931.647	5001517.977	59.048	
1115	GPS4352	STRADA	1551933.529	5001519.054	59.238	
1116	GPS4351	STRADA	1551936.455	5001519.651	59.419	

Num.	Punto	Codice	COORDINATE			Descrizione
			E	N	Quota	
1117	GPS4350	STRADA	1551930.410	5001534.053	59.160	
1118	GPS4349	STRADA	1551932.653	5001532.093	59.314	
1119	GPS4348	STRADA	1551938.227	5001529.784	59.576	
1120	GPS4347	SOTTOS CARPAT.	1551937.466	5001532.331	59.746	
1121	GPS4346	SOTTOS CARPAT.	1551934.722	5001536.985	59.746	
1122	GPS4345	SOTTOS CARPAT.	1551931.229	5001539.727	59.350	
1123	GPS4344	SOTTOS CARPAT.	1551928.614	5001546.563	59.190	
1124	GPS4343	SOTTOS CARPAT.	1551926.411	5001553.654	59.407	
1125	GPS4342	SOTTOS CARPAT.	1551923.550	5001562.527	59.293	
1126	GPS4341	SOTTOS CARPAT.	1551923.156	5001566.127	59.543	
1127	GPS4340	QUOTA	1551924.203	5001566.115	60.050	
1128	GPS4339	QUOTA	1551928.455	5001553.797	60.288	
1129	GPS4338	QUOTA	1551931.700	5001545.778	60.187	
1130	GPS4337	QUOTA	1551935.373	5001538.870	60.229	
1131	GPS4336	QUOTA	1551940.700	5001531.144	60.128	
1132	GPS4335	QUOTA	1551952.281	5001516.098	59.213	
1133	GPS4334	QUOTA	1551953.913	5001517.124	60.186	
1134	GPS4333	QUOTA	1551946.219	5001524.591	60.174	
1135	GPS4332	STRADA	1551945.219	5001523.094	59.303	
1136	GPS4331	STRADA	1551939.351	5001518.656	59.500	
1137	GPS4330	STRADA	1551943.077	5001508.359	59.541	
1138	GPS4329	STRADA	1551949.862	5001510.660	59.186	
1139	GPS4328	STRADA	1551963.073	5001473.088	59.131	
1140	GPS4327	STRADA	1551957.069	5001469.560	59.347	
1141	GPS4326	QUOTA	1551882.403	5001381.074	55.250	
1142	GPS4325	QUOTA	1551871.919	5001376.685	54.973	
1143	GPS4324	QUOTA	1551858.064	5001370.380	54.745	
1144	GPS4323	QUOTA	1551840.156	5001361.805	54.379	
1145	GPS4322	QUOTA	1551815.471	5001349.384	53.828	
1146	GPS4321	QUOTA	1551796.826	5001342.479	53.720	
1147	GPS4320	QUOTA	1551796.370	5001264.153	53.602	
1148	GPS4319	QUOTA	1551819.004	5001273.081	53.790	
1149	GPS4318	QUOTA	1551842.326	5001284.599	54.175	
1150	GPS4317	QUOTA	1551872.125	5001299.096	54.680	
1151	GPS4316	QUOTA	1551906.858	5001313.829	55.292	
1152	GPS4315	QUOTA	1551923.071	5001269.545	55.340	
1153	GPS4314	QUOTA	1551894.763	5001256.728	54.797	
1154	GPS4313	QUOTA	1551869.800	5001245.136	54.283	
1155	GPS4312	QUOTA	1551844.844	5001231.198	53.883	
1156	GPS4311	QUOTA	1551813.420	5001212.385	53.363	
1157	GPS4310	QUOTA	1551788.185	5001199.836	53.250	
1158	GPS4309	QUOTA	1551766.454	5001185.203	53.241	
1159	GPS4308	QUOTA	1551796.661	5001137.503	52.939	
1160	GPS4307	QUOTA	1551813.339	5001144.854	53.076	
1161	GPS4306	QUOTA	1551840.327	5001154.687	53.231	
1162	GPS4305	QUOTA	1551868.473	5001166.683	53.677	
1163	GPS4304	QUOTA	1551894.726	5001177.729	54.181	
1164	GPS4303	QUOTA	1551922.230	5001188.837	54.682	
1165	GPS4302	QUOTA	1551949.432	5001198.136	55.264	
1166	GPS4301	QUOTA	1551964.019	5001148.356	54.496	
1167	GPS4300	QUOTA	1551961.786	5001152.452	55.146	
1168	GPS4299	QUOTA	1551915.101	5001130.193	53.593	
1169	GPS4298	QUOTA	1551914.652	5001131.585	54.220	
1170	GPS4297	QUOTA	1551909.880	5001134.173	54.248	
1171	GPS4296	QUOTA	1551882.484	5001120.477	53.631	
1172	GPS4295	QUOTA	1551879.182	5001123.168	53.668	
1173	GPS4294	QUOTA	1551840.279	5001102.959	53.048	
1174	GPS4293	QUOTA	1551838.348	5001105.644	52.989	
1175	GPS4292	QUOTA	1551866.539	5001088.624	52.510	
1176	GPS4291	QUOTA	1551886.329	5001053.851	52.494	
1177	GPS4290	QUOTA	1551904.974	5001025.635	52.327	
1178	GPS4289	QUOTA	1551918.270	5001002.861	52.324	

Num.	Punto	Codice	COORDINATE			Descrizione
			E	N	Quota	
1179	GPS4288	QUOTA	1551885.319	5000981.420	52.410	
1180	GPS4287	QUOTA	1551857.970	5001021.779	52.526	
1181	GPS4286	QUOTA	1551840.884	5001049.167	52.594	
1182	GPS4285	QUOTA	1551818.413	5001085.868	52.675	
1183	GPS4284	QUOTA	1551822.997	5001095.632	52.850	
1184	GPS4283	QUOTA	1551820.618	5001097.888	52.921	
1185	GPS4282	QUOTA	1551806.469	5001092.139	52.991	
1186	GPS4281	QUOTA	1551805.970	5001087.736	52.949	
1187	GPS4280	QUOTA	1551798.102	5001087.015	53.223	
1188	GPS4279	QUOTA	1551796.019	5001092.435	53.239	
1189	GPS4278	QUOTA	1551781.301	5001103.265	53.267	
1190	GPS4277	BAFIUME	1551777.901	5001099.097	53.372	
1191	GPS4276	BAFIUME	1551753.799	5001120.998	53.475	
1192	GPS4275	QUOTA	1551756.918	5001124.942	53.467	
1193	GPS4274	QUOTA	1551747.600	5001141.784	53.467	
1194	GPS4273	ACQUA	1551740.593	5001138.805	51.725	
1195	GPS4272	BAFIUME	1551742.595	5001140.693	53.557	
1196	GPS4271	BAFIUME	1551733.955	5001172.495	53.682	
1197	GPS4270	QUOTA	1551738.135	5001176.797	53.537	
1198	GPS4269	QUOTA	1551736.508	5001193.883	53.677	
1199	GPS4268	BAFIUME	1551730.998	5001196.159	53.573	
1200	GPS4267	BAFIUME	1551736.152	5001212.402	53.509	
1201	GPS4266	QUOTA	1551742.330	5001211.342	53.707	
1202	GPS4265	QUOTA	1551755.882	5001233.742	53.633	
1203	GPS4264	QUOTA	1551772.390	5001259.834	53.690	
1204	GPS4263	QUOTA	1551790.397	5001297.773	53.808	
1205	GPS4262	QUOTA	1551793.919	5001320.949	53.806	
1206	2000		1551764.382	5001248.429	53.786	
1207	1900		1551789.578	5001300.980	53.820	
1208	1800		1551775.648	5001487.187	53.123	
1209	1700		1551786.423	5001446.419	53.241	
1210	1600		1551783.592	5001409.168	53.644	
1211	1500		1551787.465	5001355.169	53.723	
1212	1400		1548058.999	5005304.849	64.074	
1213	1300		1548062.432	5005354.881	63.695	
1214	1200		1547910.946	5005494.496	62.280	
1215	1100		1547975.731	5005427.782	61.685	
1216	1000		1547942.896	5005456.102	62.066	
1217	GPS4261	STRADA	1548044.401	5006307.287	66.687	
1218	GPS4260	STRADA	1548041.348	5006306.024	66.900	
1219	GPS4259	STRADA	1548047.487	5006299.104	66.715	
1220	GPS4258	STRADA	1548044.507	5006296.232	66.873	
1221	GPS4257	STRADA	1548079.544	5006058.446	70.393	
1222	GPS4256	QUOTA	1548080.545	5006059.471	69.986	
1223	GPS4255	QUOTA	1548070.947	5006054.393	70.481	
1224	GPS4254	STRADA	1548071.967	5006055.026	70.769	
1225	GPS4253	STRADA	1548052.771	5006106.480	71.506	
1226	GPS4252	QUOTA	1548054.138	5006107.010	71.115	
1227	GPS4251	QUOTA	1548044.558	5006102.579	71.845	
1228	GPS4250	STRADA	1548045.770	5006102.681	72.031	
1229	GPS4249	STRADA	1548041.222	5006147.914	72.389	
1230	GPS4248	QUOTA	1548042.749	5006147.765	72.034	
1231	GPS4247	QUOTA	1548031.877	5006147.347	72.690	
1232	GPS4246	STRADA	1548033.213	5006146.985	72.934	
1233	GPS4245	STRADA	1548038.260	5006168.577	72.916	
1234	GPS4244	QUOTA	1548039.741	5006168.126	72.589	
1235	GPS4243	QUOTA	1548029.213	5006167.638	72.980	
1236	GPS4242	STRADA	1548030.192	5006167.596	73.208	
1237	GPS4241	STRADA	1548035.666	5006196.402	73.608	
1238	GPS4240	QUOTA	1548036.896	5006196.486	73.376	
1239	GPS4239	QUOTA	1548026.324	5006196.630	73.412	
1240	GPS4238	STRADA	1548027.378	5006196.853	73.639	

Num.	Punto	Codice	COORDINATE			Descrizione
			E	N	Quota	
1241	GPS4237	STRADA	1548024.793	5006228.679	74.246	
1242	GPS4236	QUOTA	1548023.761	5006228.747	74.029	
1243	GPS4235	QUOTA	1548034.100	5006228.124	73.947	
1244	GPS4234	STRADA	1548032.877	5006227.889	74.173	
1245	GPS4233	STRADA	1548031.487	5006245.022	74.473	
1246	GPS4232	STRADA	1548022.560	5006255.312	74.540	
1247	GPS4231	STRADA	1548023.598	5006244.225	74.421	
1248	GPS4230	CAVALFERROVIA	1548022.014	5006247.775	74.490	
1249	GPS4229	CAVALFERROVIA	1548033.201	5006237.048	74.424	
1250	GPS4228	CAVALFERROVIA	1548031.748	5006252.626	74.507	
1251	GPS4227	CAVALFERROVIA	1548020.523	5006264.522	74.209	
1252	GPS4226	QUOTA	1548020.133	5006265.833	74.076	
1253	GPS4225	STRADA	1548021.743	5006266.042	74.285	
1254	GPS4224	STRADA	1548029.703	5006266.164	74.219	
1255	GPS4223	QUOTA	1548030.877	5006266.334	74.052	
1256	GPS4222	QUOTA	1548028.800	5006294.177	73.448	
1257	GPS4221	STRADA	1548027.322	5006294.409	73.750	
1258	GPS4220	STRADA	1548026.963	5006298.297	73.715	
1259	GPS4219	STRADA	1548018.768	5006299.527	73.479	
1260	GPS4218	QUOTA	1548017.116	5006299.520	73.181	
1261	GPS4217	QUOTA	1548014.676	5006325.194	72.764	
1262	GPS4216	STRADA	1548015.700	5006324.712	73.007	
1263	GPS4215	STRADA	1548023.683	5006326.414	73.386	
1264	GPS4214	QUOTA	1548024.873	5006326.447	73.297	
1265	GPS4213	QUOTA	1548020.401	5006352.989	72.790	
1266	GPS4212	STRADA	1548019.099	5006352.999	73.001	
1267	GPS4211	STRADA	1548010.936	5006351.248	72.501	
1268	GPS4210	QUOTA	1548009.957	5006351.127	72.322	
1269	GPS4209	QUOTA	1548003.014	5006376.302	71.742	
1270	GPS4208	STRADA	1548004.258	5006376.387	71.885	
1271	GPS4207	STRADA	1548012.014	5006379.501	72.425	
1272	GPS4206	QUOTA	1548013.305	5006379.855	72.180	
1273	GPS4205	QUOTA	1548006.802	5006398.730	71.735	
1274	GPS4204	STRADA	1548005.522	5006398.459	71.876	
1275	GPS4203	STRADA	1547997.666	5006395.641	71.482	
1276	GPS4202	QUOTA	1547996.417	5006395.171	71.224	
1277	GPS4201	QUOTA	1547985.206	5006422.667	70.802	
1278	GPS4200	STRADA	1547986.310	5006422.987	70.965	
1279	GPS4199	STRADA	1547993.749	5006426.773	71.156	
1280	GPS4198	QUOTA	1547995.058	5006427.381	70.913	
1281	GPS4197	QUOTA	1547980.404	5006459.317	70.223	
1282	GPS4196	STRADA	1547979.328	5006459.242	70.402	
1283	GPS4195	STRADA	1547972.178	5006455.438	70.325	
1284	GPS4194	QUOTA	1547970.973	5006455.290	70.120	
1285	GPS4193	QUOTA	1547959.256	5006481.982	69.544	
1286	GPS4192	STRADA	1547960.406	5006482.311	69.781	
1287	GPS4191	STRADA	1547967.665	5006485.131	69.780	
1288	GPS4190	QUOTA	1547968.712	5006485.665	69.625	
1289	GPS4189	QUOTA	1548192.807	5004664.533	66.165	
1290	GPS4188	QUOTA	1548156.441	5004707.807	66.313	
1291	GPS4187	SOTTOFOSSO	1548158.807	5004713.258	65.648	
1292	GPS4186	SOTTOFOSSO	1548157.257	5004712.414	65.756	
1293	GPS4185	SOPRAFOSSO	1548156.633	5004712.013	66.445	
1294	GPS4184	STRADA	1548150.035	5004733.827	67.853	
1295	GPS4183	STRADA	1548147.060	5004731.721	67.916	
1296	GPS4182	QUOTA	1548145.330	5004729.380	66.585	
1297	GPS4181	QUOTA	1548146.538	5004710.600	66.260	
1298	GPS4180	QUOTA	1548170.935	5004681.837	66.124	
1299	GPS4179	QUOTA	1548350.000	5004480.694	65.446	
1300	GPS4178	QUOTA	1548341.390	5004437.054	65.539	
1301	GPS4177	QUOTA	1548316.644	5004445.563	65.884	
1302	GPS4176	QUOTA	1548326.505	5004479.513	65.836	

Num.	Punto	Codice	COORDINATE			Descrizione
			E	N	Quota	
1303	GPS4175	QUOTA	1548293.802	5004502.926	65.809	
1304	GPS4174	QUOTA	1548300.957	5004549.775	65.706	
1305	GPS4173	QUOTA	1548266.399	5004569.489	65.898	
1306	GPS4172	QUOTA	1548252.435	5004531.414	65.915	
1307	GPS4171	QUOTA	1548230.939	5004536.237	65.913	
1308	GPS4170	QUOTA	1548229.505	5004570.652	65.958	
1309	GPS4169	QUOTA	1548200.309	5004579.387	65.961	
1310	GPS4168	SOPRAFOSSO	1548195.495	5004581.008	65.967	
1311	GPS4167	CENTROFOSSO	1548194.665	5004581.097	65.095	
1312	GPS4166	CENTROFOSSO	1548185.297	5004535.279	65.022	
1313	GPS4165	SOPRAFOSSO	1548186.313	5004535.185	66.001	
1314	GPS4164	QUOTA	1548189.822	5004534.818	66.015	
1315	GPS4163	QUOTA	1548182.429	5004499.302	66.094	
1316	GPS4162	SOPRAFOSSO	1548184.009	5004597.153	66.172	
1317	GPS4161	QUOTA	1548183.385	5004597.424	65.635	
1318	GPS4160	SOPRAFOSSO	1548182.726	5004597.560	66.218	
1319	GPS4159	QUOTA	1548181.024	5004599.030	66.101	
1320	GPS4158	QUOTA	1548162.407	5004602.786	66.068	
1321	GPS4157	QUOTA	1548141.780	5004606.720	66.065	
1322	GPS4156	QUOTA	1548136.116	5004546.129	66.053	
1323	GPS4155	QUOTA	1548154.751	5004542.094	66.159	
1324	GPS4154	QUOTA	1548169.884	5004540.118	66.195	
1325	GPS4153	QUOTA	1548172.035	5004539.644	65.975	
1326	GPS4152	QUOTA	1548171.510	5004539.794	66.124	
1327	GPS4151	SOPRAFOSSO	1548170.531	5004540.224	66.436	
1328	GPS4150	SOPRAFOSSO	1548174.654	5004534.365	66.689	
1329	GPS4149	SOPRAFOSSO	1548182.510	5004533.275	66.867	
1330	GPS4148	STRADA	1548174.667	5004495.304	66.650	
1331	GPS4147	STRADA	1548170.607	5004495.744	66.555	
1332	GPS4146	STRADA	1548183.256	5004559.962	66.907	
1333	GPS4145	STRADA	1548187.365	5004559.634	66.986	
1334	GPS4144	STRADA	1548192.393	5004586.713	67.099	
1335	GPS4143	STRADA	1548189.047	5004588.464	67.078	
1336	GPS4142	STRADA	1548418.939	5004861.770	64.345	
1337	GPS4141	STRADA	1548420.292	5004860.879	64.367	
1338	GPS4140	STRADA	1548420.859	5004864.762	64.398	
1339	GPS4139	STRADA	1548419.696	5004868.440	64.369	
1340	GPS4138	STRADA	1548420.346	5004872.508	64.333	
1341	GPS4137	STRADA	1548414.139	5004868.463	64.279	
1342	GPS4136	REC	1548412.218	5004868.585	64.523	
1343	GPS4135	STRADA	1548415.297	5004855.677	64.288	
1344	GPS4134	STRADA	1548410.825	5004856.913	64.324	
1345	GPS4133	REC	1548396.373	5004823.556	64.722	
1346	GPS4132	REC	1548364.260	5004847.315	64.996	
1347	GPS4131	SOPRAFOSSO	1548265.977	5004898.725	65.538	
1348	GPS4130	CENTROFOSSO	1548264.935	5004899.337	64.181	
1349	GPS4129	CENTROFOSSO	1548266.455	5004906.526	63.947	
1350	GPS4128	SOPRAFOSSO	1548267.688	5004905.604	65.531	
1351	GPS4127	QUOTA	1548273.988	5004913.860	65.597	
1352	GPS4126	QUOTA	1548270.513	5004903.897	65.402	
1353	GPS4125	QUOTA	1548317.361	5004881.952	65.254	
1354	GPS4124	QUOTA	1548314.939	5004876.247	65.267	
1355	GPS4123	QUOTA	1548355.805	5004852.113	64.922	
1356	GPS4122	QUOTA	1548353.617	5004847.029	64.918	
1357	GPS4121	QUOTA	1548383.263	5004823.796	64.741	
1358	GPS4120	QUOTA	1548393.081	5004820.940	64.743	
1359	GPS4119	QUOTA	1548394.976	5004819.806	65.014	
1360	GPS4118	QUOTA	1548395.970	5004819.365	64.270	
1361	GPS4117	STRADA	1548397.646	5004818.633	64.461	
1362	GPS4116	STRADA	1548401.917	5004816.799	64.361	
1363	GPS4115	QUOTA	1548403.978	5004816.093	64.223	
1364	GPS4114	QUOTA	1548412.575	5004811.203	64.060	

Num.	Punto	Codice	COORDINATE			Descrizione
			E	N	Quota	
1365	GPS4113	QUOTA	1548401.737	5004763.483	64.245	
1366	GPS4112	QUOTA	1548393.046	5004765.665	64.291	
1367	GPS4111	QUOTA	1548391.210	5004766.244	64.406	
1368	GPS4110	QUOTA	1548368.025	5004773.660	64.791	
1369	GPS4109	QUOTA	1548382.271	5004768.857	64.927	
1370	GPS4108	QUOTA	1548383.701	5004768.503	64.370	
1371	GPS4107	STRADA	1548384.850	5004768.096	64.638	
1372	GPS4106	STRADA	1548390.120	5004766.579	64.560	
1373	GPS4105	STRADA	1548351.631	5004703.093	65.010	
1374	GPS4104	STRADA	1548350.551	5004708.559	64.897	
1375	GPS4103	STRADA	1548359.340	5004713.328	64.794	
1376	GPS4102	STRADA	1548362.772	5004709.491	64.993	
1377	GPS4101	STRADA	1548371.547	5004717.640	64.961	
1378	GPS4100	STRADA	1548368.249	5004722.256	64.749	
1379	GPS4099	STRADA	1548374.798	5004733.348	64.736	
1380	GPS4098	STRADA	1548380.269	5004731.998	64.867	
1381	GPS4097	QUOTA	1548398.843	5004738.871	64.335	
1382	GPS4096	QUOTA	1548385.787	5004742.640	64.529	
1383	GPS4095	STRADA	1548384.488	5004742.987	64.887	
1384	GPS4094	STRADA	1548378.783	5004744.518	64.607	
1385	GPS4093	QUOTA	1548377.523	5004744.788	65.049	
1386	GPS4092	QUOTA	1548376.988	5004744.800	64.847	
1387	GPS4091	QUOTA	1548355.836	5004754.567	64.848	
1388	GPS4090	QUOTA	1548338.189	5004730.294	64.962	
1389	GPS4089	QUOTA	1548350.211	5004710.199	65.117	
1390	GPS4088	STRADA	1548350.810	5004708.660	64.892	
1391	GPS4087	STRADA	1548353.739	5004703.953	64.976	
1392	GPS4086	QUOTA	1548354.322	5004701.707	64.737	
1393	GPS4085	QUOTA	1548358.280	5004690.334	64.645	
1394	GPS4084	QUOTA	1548329.383	5004679.210	64.850	
1395	GPS4083	QUOTA	1548325.332	5004691.690	64.974	
1396	GPS4082	QUOTA	1548314.698	5004717.848	65.185	
1397	GPS4081	QUOTA	1548321.913	5004700.322	65.162	
1398	GPS4080	STRADA	1548322.319	5004699.425	65.349	
1399	GPS4079	STRADA	1548325.452	5004693.634	65.221	
1400	GPS4078	QUOTA	1548385.760	5004683.399	64.542	
1401	GPS4077	QUOTA	1548414.299	5004638.816	64.552	
1402	GPS4076	QUOTA	1548436.997	5004597.502	64.573	
1403	GPS4075	QUOTA	1548447.434	5004586.673	64.626	
1404	GPS4074	QUOTA	1548479.023	5004588.756	64.624	
1405	GPS4073	QUOTA	1548479.559	5004588.774	64.951	
1406	GPS4072	QUOTA	1548497.635	5004590.409	64.817	
1407	GPS4071	QUOTA	1548512.249	5004591.994	64.828	
1408	GPS4070	QUOTA	1548488.859	5004628.018	64.536	
1409	GPS4069	QUOTA	1548474.478	5004627.885	64.885	
1410	GPS4068	QUOTA	1548473.911	5004627.815	64.549	
1411	GPS4067	QUOTA	1548457.665	5004625.850	64.476	
1412	GPS4066	QUOTA	1548432.580	5004626.166	64.519	
1413	GPS4065	QUOTA	1548420.246	5004643.430	64.561	
1414	GPS4064	QUOTA	1548401.708	5004685.081	64.420	
1415	GPS4063	QUOTA	1548436.637	5004715.008	64.285	
1416	GPS4062	QUOTA	1548460.633	5004728.833	64.380	
1417	GPS4061	QUOTA	1548461.776	5004728.796	64.706	
1418	GPS4060	QUOTA	1548474.846	5004734.947	64.570	
1419	GPS4059	QUOTA	1548468.618	5004760.274	64.549	
1420	GPS4058	QUOTA	1548457.804	5004759.404	64.731	
1421	GPS4057	QUOTA	1548457.249	5004759.413	64.382	
1422	GPS4056	QUOTA	1548445.389	5004763.842	64.305	
1423	GPS4055	QUOTA	1548419.572	5004771.220	64.375	
1424	GPS4054	QUOTA	1548425.548	5004797.105	64.274	
1425	GPS4053	QUOTA	1548439.539	5004818.773	64.103	
1426	GPS4052	QUOTA	1548434.587	5004836.460	64.065	

Num.	Punto	Codice	COORDINATE			Descrizione
			E	N	Quota	
1427	GPS4051	QUOTA	1548452.706	5004811.563	64.091	
1428	GPS4050	QUOTA	1548463.854	5004801.275	64.403	
1429	GPS4049	STRADA	1548464.329	5004801.732	64.370	
1430	GPS4048	REC	1548467.015	5004804.140	64.494	
1431	GPS4047	REC	1548439.571	5004839.984	64.486	
1432	GPS4046	STRADA	1548437.522	5004836.850	64.446	
1433	GPS4045	SOPRAFOSSO	1548293.247	5004689.918	65.895	
1434	GPS4044	CENTROFOSSO	1548294.147	5004690.089	64.461	
1435	GPS4043	SOPRAFOSSO	1548294.891	5004690.010	65.897	
1436	GPS4042	QUOTA	1548301.256	5004710.712	65.330	
1437	GPS4041	QUOTA	1548289.714	5004703.375	65.508	
1438	GPS4040	SOPRAFOSSO	1548288.518	5004702.782	65.625	
1439	GPS4039	SOTTOFOSSO	1548287.103	5004702.368	64.389	
1440	GPS4038	SOTTOFOSSO	1548286.554	5004701.996	64.345	
1441	GPS4037	SOPRAFOSSO	1548285.179	5004701.368	65.752	
1442	GPS4036	QUOTA	1548279.936	5004698.463	65.750	
1443	GPS4035	QUOTA	1548266.846	5004694.113	65.612	
1444	GPS4034	QUOTA	1548254.936	5004711.167	65.611	
1445	GPS4033	QUOTA	1548266.743	5004720.225	65.731	
1446	GPS4032	SOPRAFOSSO	1548271.672	5004723.955	65.765	
1447	GPS4031	SOTTOFOSSO	1548273.068	5004724.520	64.381	
1448	GPS4030	SOTTOFOSSO	1548273.741	5004724.984	64.396	
1449	GPS4029	SOPRAFOSSO	1548274.549	5004725.226	65.632	
1450	GPS4028	QUOTA	1548275.533	5004725.700	65.806	
1451	GPS4027	QUOTA	1548275.799	5004725.753	65.580	
1452	GPS4026	QUOTA	1548288.281	5004734.168	65.405	
1453	GPS4025	QUOTA	1548274.611	5004757.773	65.449	
1454	GPS4024	QUOTA	1548261.096	5004749.854	65.616	
1455	GPS4023	SOPRAFOSSO	1548260.174	5004749.355	65.725	
1456	GPS4022	SOTTOFOSSO	1548259.091	5004748.934	64.460	
1457	GPS4021	SOTTOFOSSO	1548258.212	5004748.356	64.507	
1458	GPS4020	SOPRAFOSSO	1548257.214	5004747.413	65.805	
1459	GPS4019	QUOTA	1548245.103	5004741.901	65.623	
1460	GPS4018	QUOTA	1548240.875	5004771.042	65.839	
1461	GPS4017	SOTTOFOSSO	1548243.163	5004772.143	64.382	
1462	GPS4016	SOPRAFOSSO	1548242.078	5004771.693	65.747	
1463	GPS4015	TRALICCIO AT	1548181.202	5004770.810	65.500	
1464	GPS4014	QUOTA	1548191.126	5004776.760	65.497	
1465	GPS4013	QUOTA	1548195.047	5004768.884	65.528	
1466	GPS4012	SOPRAFOSSO	1548195.743	5004766.726	65.672	
1467	GPS4011	CENTROFOSSO	1548195.818	5004765.576	65.003	
1468	GPS4010	SOPRAFOSSO	1548196.085	5004764.968	65.592	
1469	GPS4009	QUOTA	1548196.226	5004762.700	65.544	
1470	GPS4008	QUOTA	1548199.464	5004755.537	65.614	
1471	GPS4007	QUOTA	1548236.066	5004765.269	65.746	
1472	GPS4006	QUOTA	1548234.354	5004772.915	65.698	
1473	GPS4005	CENTROFOSSO	1548233.399	5004775.612	65.012	
1474	GPS4004	SOPRAFOSSO	1548233.493	5004774.777	65.706	
1475	GPS4003	CAVALFOSSO	1548239.172	5004776.149	65.666	
1476	GPS4002	CAVALFOSSO	1548238.698	5004777.499	65.799	
1477	GPS4001	CAVALFOSSO	1548235.069	5004777.497	65.690	
1478	GPS4000	CAVALFOSSO	1548235.408	5004775.126	65.805	
1479	GPS3999	QUOTA	1548238.226	5004771.341	65.834	
1480	GPS3998	SOPRAFOSSO	1548241.219	5004772.980	65.765	
1481	GPS3997	SOPRAFOSSO	1548238.967	5004776.697	65.627	
1482	GPS3996	SOPRAFOSSO	1548238.191	5004779.844	65.870	
1483	GPS3995	QUOTA	1548220.528	5004785.072	65.541	
1484	GPS3994	QUOTA	1548232.942	5004788.452	65.728	
1485	GPS3993	SOPRAFOSSO	1548238.482	5004788.474	65.820	
1486	GPS3992	SOTTOFOSSO	1548240.105	5004788.739	64.237	
1487	GPS3991	QUOTA	1548230.161	5004821.396	65.582	
1488	GPS3990	QUOTA	1548240.229	5004820.368	65.850	

Num.	Punto	Codice	COORDINATE			Descrizione
			E	N	Quota	
1489	GPS3989	SOTTOFOSSO	1548245.433	5004819.158	64.352	
1490	GPS3988	SOPRAFOSSO	1548244.120	5004819.535	65.716	
1491	GPS3987	QUOTA	1548258.929	5004781.697	65.490	
1492	GPS3986	QUOTA	1548246.456	5004775.027	65.551	
1493	GPS3985	SOTTOFOSSO	1548243.849	5004773.594	64.381	
1494	GPS3984	SOPRAFOSSO	1548244.786	5004774.122	65.592	
1495	GPS3983	SOPRAFOSSO	1548242.433	5004779.087	65.399	
1496	GPS3982	SOPRAFOSSO	1548242.376	5004782.824	65.760	
1497	GPS3981	SOTTOFOSSO	1548241.447	5004788.919	64.331	
1498	GPS3980	SOPRAFOSSO	1548242.751	5004788.721	65.806	
1499	GPS3979	QUOTA	1548244.234	5004788.384	65.560	
1500	GPS3978	QUOTA	1548258.763	5004787.838	65.499	
1501	GPS3977	QUOTA	1548266.125	5004810.515	65.464	
1502	GPS3976	QUOTA	1548254.639	5004816.244	65.576	
1503	GPS3975	QUOTA	1548248.851	5004818.368	65.698	
1504	GPS3974	SOPRAFOSSO	1548247.522	5004818.642	65.577	
1505	GPS3973	SOTTOFOSSO	1548246.696	5004818.900	64.454	
1506	GPS3972	SOTTOFOSSO	1548251.494	5004839.931	64.383	
1507	GPS3971	SOPRAFOSSO	1548252.436	5004839.679	65.639	
1508	GPS3970	QUOTA	1548255.823	5004839.074	65.449	
1509	GPS3969	QUOTA	1548266.791	5004836.038	65.291	
1510	GPS3968	QUOTA	1548244.461	5004841.627	65.491	
1511	GPS3967	SOTTOFOSSO	1548249.710	5004840.358	64.376	
1512	GPS3966	SOPRAFOSSO	1548248.837	5004840.689	65.746	
1513	GPS3965	QUOTA	1548225.979	5004834.408	65.493	
1514	GPS3964	QUOTA	1548232.124	5004846.956	65.539	
1515	GPS3963	SOPRAFOSSO	1548235.014	5004853.127	65.806	
1516	GPS3962	QUOTA	1548234.244	5004851.020	65.711	
1517	GPS3961	SOPRAFOSSO	1548217.518	5004864.328	65.330	
1518	GPS3960	SOTTOFOSSO	1548217.835	5004863.568	64.396	
1519	GPS3959	SOTTOFOSSO	1548217.338	5004861.778	64.488	
1520	GPS3958	SOPRAFOSSO	1548217.121	5004860.604	65.640	
1521	GPS3957	QUOTA	1548216.799	5004856.101	65.556	
1522	GPS3956	QUOTA	1548213.206	5004845.095	65.498	
1523	GPS3955	QUOTA	1548209.367	5004833.986	65.475	
1524	GPS3954	SOPRAFOSSO	1548171.859	5004864.193	65.692	
1525	GPS3953	SOPRAFOSSO	1548186.623	5004860.180	65.683	
1526	GPS3952	SOPRAFOSSO	1548182.336	5004864.639	65.921	
1527	GPS3951	SOTTOFOSSO	1548182.179	5004863.634	64.207	
1528	GPS3950	SOTTOFOSSO	1548181.268	5004862.102	64.532	
1529	GPS3949	SOPRAFOSSO	1548179.746	5004861.483	65.613	
1530	GPS3948	QUOTA	1548177.496	5004850.671	65.550	
1531	GPS3947	QUOTA	1548171.754	5004839.626	65.429	
1532	GPS3946	QUOTA	1548151.861	5004843.164	65.343	
1533	GPS3945	QUOTA	1548156.072	5004859.131	65.436	
1534	GPS3944	SOPRAFOSSO	1548162.335	5004874.423	65.953	
1535	GPS3943	SOTTOFOSSO	1548161.809	5004873.488	64.389	
1536	GPS3942	SOTTOFOSSO	1548161.032	5004872.134	64.470	
1537	GPS3941	SOPRAFOSSO	1548160.399	5004871.141	65.593	
1538	GPS3940	SOPRAFOSSO	1548150.595	5004878.030	65.753	
1539	GPS3939	SOPRAFOSSO	1548133.887	5004888.200	65.688	
1540	GPS3938	SOTTOFOSSO	1548138.230	5004887.093	64.542	
1541	GPS3937	SOPRAFOSSO	1548137.533	5004886.176	65.711	
1542	GPS3936	QUOTA	1548137.751	5004882.778	65.694	
1543	GPS3935	QUOTA	1548143.376	5004878.978	65.637	
1544	GPS3934	QUOTA	1548141.959	5004863.189	65.455	
1545	GPS3933	QUOTA	1548122.792	5004870.354	65.476	
1546	GPS3932	QUOTA	1548127.192	5004886.410	65.699	
1547	GPS3931	SOPRAFOSSO	1548126.626	5004890.888	65.635	
1548	GPS3930	SOPRAFOSSO	1548121.820	5004896.113	66.194	
1549	GPS3929	SOTTOFOSSO	1548121.576	5004895.085	64.404	
1550	GPS3928	SOTTOFOSSO	1548120.889	5004893.803	64.554	

Num.	Punto	Codice	COORDINATE			Descrizione
			E	N	Quota	
1551	GPS3927	SOPRAFOSSO	1548119.994	5004893.113	65.755	
1552	GPS3926	QUOTA	1548116.737	5004891.514	65.748	
1553	GPS3925	TRALICCIO AT	1548106.245	5004875.407	65.492	
1554	GPS3924	QUOTA	1548104.679	5004880.382	65.561	
1555	GPS3923	QUOTA	1548070.670	5004892.987	65.521	
1556	GPS3922	QUOTA	1548073.125	5004905.119	65.699	
1557	GPS3921	SOPRAFOSSO	1548077.109	5004915.279	66.292	
1558	GPS3920	SOTTOFOSSO	1548076.794	5004914.529	64.513	
1559	GPS3919	SOTTOFOSSO	1548076.203	5004912.986	64.565	
1560	GPS3918	SOPRAFOSSO	1548075.650	5004912.361	65.565	
1561	GPS3917	PALO	1548077.157	5004911.504	65.697	
1562	GPS3916	SOPRAFOSSO	1548056.215	5004923.222	66.214	
1563	GPS3915	SOTTOFOSSO	1548055.794	5004922.278	64.381	
1564	GPS3914	SOTTOFOSSO	1548054.952	5004921.114	64.588	
1565	GPS3913	SOPRAFOSSO	1548054.054	5004920.542	65.660	
1566	GPS3912	QUOTA	1548052.445	5004911.807	65.579	
1567	GPS3911	QUOTA	1548049.825	5004903.525	65.580	
1568	GPS3910	TRALICCIO AT	1548046.518	5004895.170	65.611	
1569	GPS3909	PALO	1548038.965	5004900.629	65.814	
1570	GPS3908	SOPRAFOSSO	1548045.455	5004923.672	65.620	
1571	GPS3907	SOPRAFOSSO	1548038.484	5004927.371	65.687	
1572	GPS3906	SOPRAFOSSO	1548040.787	5004926.019	65.723	
1573	GPS3905	QUOTA	1548040.194	5004924.410	65.722	
1574	GPS3904	LINEA AT	1548024.073	5004934.923	65.716	
1575	GPS3903	SOPRAFOSSO	1548029.094	5004937.998	66.281	
1576	GPS3902	SOTTOFOSSO	1548028.515	5004937.080	64.523	
1577	GPS3901	SOTTOFOSSO	1548028.242	5004935.675	64.647	
1578	GPS3900	SOPRAFOSSO	1548027.692	5004935.040	65.728	
1579	GPS3899	QUOTA	1548025.413	5004932.696	65.795	
1580	GPS3898	STRADA	1547960.653	5004960.199	67.530	
1581	GPS3897	STRADA	1547965.496	5004961.854	67.493	
1582	GPS3896	QUOTA	1547965.914	5004963.019	67.444	
1583	GPS3895	QUOTA	1547982.399	5004955.750	66.033	
1584	GPS3894	QUOTA	1548008.409	5004940.601	65.815	
1585	GPS3893	SOPRAFOSSO	1548011.320	5004947.755	65.481	
1586	GPS3892	SOTTOFOSSO	1548011.122	5004947.638	64.534	
1587	GPS3891	SOTTOFOSSO	1548010.520	5004946.276	64.595	
1588	GPS3890	SOPRAFOSSO	1548009.983	5004945.364	65.708	
1589	GPS3889	SOPRAFOSSO	1547992.573	5004954.241	65.898	
1590	GPS3888	CENTROFOSSO	1547982.298	5004961.617	64.675	
1591	GPS3887	SOPRAFOSSO	1547981.477	5004960.434	66.048	
1592	GPS3886	SOPRAFOSSO	1547994.666	5004957.992	66.028	
1593	GPS3885	CENTROFOSSO	1547994.198	5004957.994	64.802	
1594	GPS3884	SOPRAFOSSO	1547993.994	5004958.349	65.887	
1595	GPS3883	SOPRAFOSSO	1547985.459	5004962.225	65.627	
1596	GPS3882	PALO	1547981.561	5004966.490	65.629	
1597	GPS3881	SOPRAFOSSO	1547976.030	5004967.583	65.861	
1598	GPS3880	CENTROFOSSO	1547967.350	5004970.995	64.567	
1599	GPS3879	SOPRAFOSSO	1547968.632	5004971.817	65.870	
1600	GPS3878	QUOTA	1547974.089	5004979.017	65.657	
1601	GPS3877	QUOTA	1547994.703	5004976.977	65.575	
1602	GPS3876	SOPRAFOSSO	1548002.007	5004975.364	65.270	
1603	GPS3875	CENTROFOSSO	1548000.959	5004975.672	64.668	
1604	GPS3874	SOPRAFOSSO	1548000.085	5004976.092	65.506	
1605	GPS3873	SOPRAFOSSO	1548006.936	5005002.447	65.057	
1606	GPS3872	CENTROFOSSO	1548006.153	5005003.018	64.591	
1607	GPS3871	SOPRAFOSSO	1548005.288	5005003.052	65.236	
1608	GPS3870	QUOTA	1547999.095	5005004.151	65.251	
1609	GPS3869	QUOTA	1547979.263	5005004.899	65.432	
1610	GPS3868	QUOTA	1547987.401	5005030.474	65.337	
1611	GPS3867	CENTROFOSSO	1548013.258	5005039.188	64.411	
1612	GPS3866	SOPRAFOSSO	1548012.522	5005039.286	65.024	

Num.	Punto	Codice	COORDINATE			Descrizione
			E	N	Quota	
1613	GPS3865	QUOTA	1548004.542	5005041.984	65.146	
1614	GPS3864	LINEA AT	1548131.556	5005035.170	64.696	
1615	GPS3863	PALO	1548141.282	5005032.250	64.700	
1616	GPS3862	REC	1548141.639	5005032.258	64.698	
1617	GPS3861	REC	1548165.992	5005026.231	64.664	
1618	GPS3860	STRADA	1548166.475	5005027.420	64.493	
1619	GPS3859	STRADA	1548157.697	5005029.486	64.501	
1620	GPS3858	STRADA	1548151.416	5005031.682	64.469	
1621	GPS3857	STRADA	1548146.957	5005035.896	64.582	
1622	GPS3856	STRADA	1548144.585	5005041.496	64.507	
1623	GPS3855	REC	1548153.827	5005044.878	64.667	
1624	GPS3854	REC	1548154.345	5005041.744	64.642	
1625	GPS3853	REC	1548157.555	5005039.162	64.643	
1626	GPS3852	REC	1548170.334	5005036.234	64.691	
1627	GPS3851	STRADA	1548170.119	5005034.736	64.473	
1628	GPS3850	STRADA	1548157.544	5005037.628	64.461	
1629	GPS3849	STRADA	1548155.244	5005038.628	64.497	
1630	GPS3848	STRADA	1548152.970	5005041.239	64.528	
1631	GPS3847	STRADA	1548152.417	5005045.082	64.515	
1632	GPS3846	STRADA	1548144.499	5005045.550	64.484	
1633	GPS3845	PALO	1548142.803	5005045.308	64.669	
1634	GPS3844	QUOTA	1548137.498	5005037.603	64.545	
1635	GPS3843	QUOTA	1548118.826	5005041.567	64.440	
1636	GPS3842	QUOTA	1548093.594	5005047.259	64.549	
1637	GPS3841	QUOTA	1548069.691	5005052.088	64.634	
1638	GPS3840	QUOTA	1548050.008	5005056.787	64.714	
1639	GPS3839	QUOTA	1548023.861	5005062.342	64.967	
1640	GPS3838	SOPRAFOSSO	1548019.212	5005063.017	64.953	
1641	GPS3837	SOTTOFOSSO	1548018.758	5005063.295	64.491	
1642	GPS3836	SOTTOFOSSO	1548017.846	5005063.463	64.445	
1643	GPS3835	SOPRAFOSSO	1548017.348	5005063.677	65.017	
1644	GPS3834	QUOTA	1548013.641	5005064.636	65.110	
1645	GPS3833	QUOTA	1548007.127	5005066.040	65.053	
1646	GPS3832	QUOTA	1548011.863	5005096.538	65.024	
1647	GPS3831	SOPRAFOSSO	1548023.735	5005095.426	64.911	
1648	GPS3830	SOTTOFOSSO	1548024.174	5005095.479	64.446	
1649	GPS3829	SOTTOFOSSO	1548025.166	5005095.248	64.414	
1650	GPS3828	SOPRAFOSSO	1548025.530	5005094.993	64.946	
1651	GPS3827	QUOTA	1548029.467	5005094.441	64.989	
1652	GPS3826	QUOTA	1548048.422	5005090.825	64.777	
1653	GPS3825	QUOTA	1548046.845	5005112.373	64.750	
1654	GPS3824	QUOTA	1548033.277	5005116.156	65.018	
1655	GPS3823	SOPRAFOSSO	1548029.846	5005117.083	64.987	
1656	GPS3822	SOTTOFOSSO	1548029.252	5005117.327	64.360	
1657	GPS3821	SOTTOFOSSO	1548028.333	5005117.417	64.337	
1658	GPS3820	SOPRAFOSSO	1548027.922	5005117.531	64.909	
1659	GPS3819	QUOTA	1548024.612	5005118.075	65.076	
1660	GPS3818	QUOTA	1548021.301	5005120.337	65.014	
1661	GPS3817	QUOTA	1548029.301	5005141.682	65.066	
1662	GPS3816	SOPRAFOSSO	1548032.302	5005141.541	64.955	
1663	GPS3815	SOTTOFOSSO	1548032.927	5005141.646	64.329	
1664	GPS3814	SOTTOFOSSO	1548033.848	5005141.576	64.461	
1665	GPS3813	SOPRAFOSSO	1548034.070	5005141.471	64.880	
1666	GPS3812	QUOTA	1548037.711	5005140.881	65.010	
1667	GPS3811	QUOTA	1548047.277	5005141.264	64.785	
1668	GPS3810	QUOTA	1548046.161	5005166.566	64.795	
1669	GPS3809	SOPRAFOSSO	1548039.783	5005168.687	64.784	
1670	GPS3808	CENTROFOSSO	1548038.574	5005169.005	64.392	
1671	GPS3807	SOPRAFOSSO	1548038.064	5005169.190	64.782	
1672	GPS3806	QUOTA	1548022.713	5005148.816	65.009	
1673	GPS3805	QUOTA	1547997.083	5005137.222	64.983	
1674	GPS3804	SOPRASCARPAT.	1547972.411	5005125.474	65.433	

Num.	Punto	Codice	COORDINATE			Descrizione
			E	N	Quota	
1675	GPS3803	SOTTOS CARPAT.	1547974.034	5005125.697	65.083	
1676	GPS3802	SOTTOS CARPAT.	1547977.792	5005102.416	65.071	
1677	GPS3801	QUOTA	1547996.006	5005099.939	65.033	
1678	GPS3800	QUOTA	1547995.766	5005075.560	65.087	
1679	GPS3799	SOTTOS CARPAT.	1547983.399	5005068.732	65.170	
1680	GPS3798	SOPRAS CARPAT.	1547981.809	5005068.892	65.325	
1681	GPS3797	QUOTA	1547983.689	5005064.792	65.180	
1682	GPS3796	QUOTA	1547984.425	5005051.598	65.297	
1683	GPS3795	QUOTA	1547966.288	5005047.627	65.360	
1684	GPS3794	SOTTOS CARPAT.	1547959.611	5005062.065	65.430	
1685	GPS3793	QUOTA	1547944.991	5005060.823	65.563	
1686	GPS3792	QUOTA	1547936.832	5005060.262	65.679	
1687	GPS3791	SOTTOS CARPAT.	1547955.818	5005083.437	65.265	
1688	GPS3790	SOTTOS CARPAT.	1547950.820	5005103.406	65.232	
1689	GPS3789	TRALIC CIO AT	1547940.958	5005103.752	65.395	
1690	GPS3788	QUOTA	1547940.595	5005100.947	65.334	
1691	GPS3787	QUOTA	1547937.748	5005101.528	65.638	
1692	GPS3786	QUOTA	1547924.859	5005103.063	65.669	
1693	GPS3785	QUOTA	1547918.052	5005126.811	65.668	
1694	GPS3784	QUOTA	1547931.737	5005133.145	65.644	
1695	GPS3783	QUOTA	1547934.737	5005134.684	65.331	
1696	GPS3782	SOTTOS CARPAT.	1547944.217	5005135.680	65.243	
1697	GPS3781	SOTTOS CARPAT.	1547942.842	5005142.836	65.390	
1698	GPS3780	SOTTOS CARPAT.	1547940.784	5005149.330	65.279	
1699	GPS3779	SOPRAS CARPAT.	1547944.270	5005146.591	65.517	
1700	GPS3778	SOTTOS CARPAT.	1547946.360	5005150.218	65.228	
1701	GPS3777	SOTTOS CARPAT.	1547964.061	5005149.570	65.117	
1702	GPS3776	SOPRAS CARPAT.	1547965.092	5005145.381	65.472	
1703	GPS3775	SOPRAS CARPAT.	1547968.156	5005142.511	65.510	
1704	GPS3774	SOTTOS CARPAT.	1547972.371	5005146.284	65.139	
1705	GPS3773	QUOTA	1547945.991	5005343.233	64.324	
1706	GPS3772	QUOTA	1547917.556	5005362.387	64.164	
1707	GPS3771	QUOTA	1547923.666	5005390.702	63.762	
1708	GPS3770	BAFIUME	1547934.965	5005433.769	63.479	
1709	GPS3769	QUOTA	1547957.299	5005412.352	63.647	
1710	GPS3768	BAFIUME	1547985.477	5005408.396	63.747	
1711	GPS3767	QUOTA	1547979.756	5005364.994	63.989	
1712	GPS3766	QUOTA	1548007.174	5005355.979	63.752	
1713	GPS3765	QUOTA	1548016.540	5005383.005	63.919	
1714	GPS3764	BAFIUME	1548043.637	5005367.142	63.727	
1715	GPS3763	QUOTA	1548042.140	5005343.001	63.779	
1716	GPS3762	QUOTA	1548070.405	5005333.322	63.672	
1717	GPS3761	QUOTA	1548096.707	5005323.031	63.867	
1718	GPS3760	REC	1548091.486	5005263.016	64.306	
1719	GPS3759	QUOTA	1548081.096	5005256.019	64.395	
1720	GPS3758	QUOTA	1548051.246	5005260.321	64.417	
1721	GPS3757	QUOTA	1548045.166	5005230.529	64.643	
1722	GPS3756	QUOTA	1548072.008	5005220.467	64.731	
1723	GPS3755	QUOTA	1548067.438	5005197.026	64.984	
1724	GPS3754	SOPRAFOS SO	1548066.745	5005192.166	64.989	
1725	GPS3753	SOTTOFOSSO	1548066.622	5005190.654	64.112	
1726	GPS3752	SOTTOFOSSO	1548066.548	5005189.855	64.287	
1727	GPS3751	SOPRAFOS SO	1548066.242	5005189.562	64.838	
1728	GPS3750	STRADA	1548065.694	5005184.019	65.200	
1729	GPS3749	SOTTOS CARPAT.	1548065.412	5005182.845	64.775	
1730	GPS3748	QUOTA	1548062.148	5005166.385	64.634	
1731	GPS3747	QUOTA	1548028.812	5005170.809	64.994	
1732	GPS3746	SOTTOS CARPAT.	1548034.043	5005191.897	65.062	
1733	GPS3745	STRADA	1548034.304	5005192.873	65.313	
1734	GPS3744	STRADA	1548035.454	5005197.048	65.401	
1735	GPS3743	SOPRAFOS SO	1548035.590	5005197.651	65.334	
1736	GPS3742	SOTTOFOSSO	1548036.194	5005198.658	64.299	

Num.	Punto	Codice	COORDINATE			Descrizione
			E	N	Quota	
1737	GPS3741	SOTTOFOSSO	1548036.326	5005199.436	64.297	
1738	GPS3740	SOPRAFOSSO	1548036.581	5005200.403	65.044	
1739	GPS3739	QUOTA	1548037.615	5005204.349	65.042	
1740	GPS3738	QUOTA	1548008.557	5005212.094	65.029	
1741	GPS3737	SOPRAFOSSO	1548007.528	5005208.133	64.922	
1742	GPS3736	SOTTOFOSSO	1548007.448	5005207.299	64.324	
1743	GPS3735	SOTTOFOSSO	1548006.900	5005206.530	64.415	
1744	GPS3734	SOPRAFOSSO	1548006.756	5005205.957	65.226	
1745	GPS3733	STRADA	1548006.699	5005205.332	65.397	
1746	GPS3732	STRADA	1548005.824	5005200.613	65.372	
1747	GPS3731	SOTTOS CARPAT.	1548005.596	5005199.930	65.177	
1748	GPS3730	QUOTA	1548000.692	5005175.933	65.015	
1749	GPS3729	QUOTA	1547968.949	5005182.611	65.227	
1750	GPS3728	SOTTOS CARPAT.	1547975.698	5005207.455	65.226	
1751	GPS3727	STRADA	1547975.839	5005208.440	65.483	
1752	GPS3726	STRADA	1547976.756	5005213.195	65.424	
1753	GPS3725	SOPRAFOSSO	1547976.867	5005213.716	65.385	
1754	GPS3724	SOTTOFOSSO	1547977.827	5005214.575	64.303	
1755	GPS3723	SOTTOFOSSO	1547978.003	5005215.189	64.305	
1756	GPS3722	SOPRAFOSSO	1547978.348	5005215.881	64.946	
1757	GPS3721	QUOTA	1547979.252	5005219.623	65.016	
1758	GPS3720	QUOTA	1547984.013	5005239.409	64.703	
1759	GPS3719	QUOTA	1548014.516	5005235.642	64.638	
1760	GPS3718	QUOTA	1548020.972	5005264.963	64.442	
1761	GPS3717	QUOTA	1547989.707	5005272.170	64.434	
1762	GPS3716	QUOTA	1547963.512	5005277.189	64.543	
1763	GPS3715	QUOTA	1547956.888	5005250.036	64.676	
1764	GPS3714	QUOTA	1547949.251	5005224.145	65.052	
1765	GPS3713	SOTTOFOSSO	1547948.939	5005223.266	64.344	
1766	GPS3712	SOTTOFOSSO	1547948.642	5005222.381	64.389	
1767	GPS3711	SOPRAFOSSO	1547948.418	5005221.790	65.433	
1768	GPS3710	STRADA	1547948.023	5005221.122	65.669	
1769	GPS3709	STRADA	1547946.575	5005216.210	65.505	
1770	GPS3708	QUOTA	1547942.947	5005198.187	65.271	
1771	GPS3707	SOTTOS CARPAT.	1547945.988	5005215.314	65.256	
1772	GPS3706	SOTTOS CARPAT.	1547923.939	5005219.890	65.427	
1773	GPS3705	STRADA	1547924.249	5005222.017	65.669	
1774	GPS3704	STRADA	1547924.223	5005226.468	65.759	
1775	GPS3703	STRADA	1547918.155	5005227.839	65.817	
1776	GPS3702	STRADA	1547917.374	5005222.493	65.704	
1777	GPS3701	SOTTOS CARPAT.	1547917.064	5005221.660	65.459	
1778	GPS3700	QUOTA	1547912.735	5005204.286	65.376	
1779	GPS3699	QUOTA	1547885.680	5005210.662	65.522	
1780	GPS3698	SOTTOS CARPAT.	1547886.262	5005225.303	65.661	
1781	GPS3697	STRADA	1547886.315	5005226.528	65.957	
1782	GPS3696	STRADA	1547886.821	5005231.303	65.995	
1783	GPS3695	SOPRAFOSSO	1547886.842	5005231.872	66.008	
1784	GPS3694	QUOTA	1547887.308	5005239.326	65.355	
1785	GPS3693	SOPRAS CARPAT.	1547886.546	5005234.644	65.531	
1786	GPS3692	SOTTOFOSSO	1547886.726	5005233.724	64.758	
1787	GPS3691	SOTTOFOSSO	1547886.923	5005233.178	64.532	
1788	GPS3690	SOTTOFOSSO	1547919.402	5005229.307	64.454	
1789	GPS3689	SOTTOFOSSO	1547919.508	5005229.923	64.485	
1790	GPS3688	SOPRAFOSSO	1547919.579	5005230.948	65.315	
1791	GPS3687	QUOTA	1547920.054	5005233.453	65.191	
1792	GPS3686	QUOTA	1547923.984	5005250.384	64.858	
1793	GPS3685	QUOTA	1547931.755	5005282.236	64.655	
1794	GPS3684	QUOTA	1547907.238	5005288.533	64.836	
1795	GPS3683	QUOTA	1547881.695	5005294.893	64.813	
1796	GPS3682	QUOTA	1547876.753	5005296.033	65.139	
1797	GPS3681	QUOTA	1547870.876	5005272.325	65.326	
1798	GPS3680	QUOTA	1547874.448	5005270.547	65.058	

Num.	Punto	Codice	COORDINATE			Descrizione
			E	N	Quota	
1799	GPS3679	QUOTA	1547870.569	5005254.387	65.150	
1800	GPS3678	QUOTA	1547868.136	5005254.514	65.484	
1801	GPS3677	QUOTA	1547865.716	5005243.561	65.579	
1802	GPS3676	STRADA	1547863.853	5005233.795	66.159	
1803	GPS3675	STRADA	1547862.956	5005229.023	66.106	
1804	GPS3674	SOTTOS CARPAT.	1547862.687	5005228.052	65.748	
1805	GPS3673	QUOTA	1547858.200	5005207.576	65.540	
1806	GPS3672	QUOTA	1547836.203	5005208.722	65.631	
1807	GPS3671	SOTTOS CARPAT.	1547834.079	5005230.561	65.624	
1808	GPS3670	SOTTOS CARPAT.	1547834.646	5005232.789	66.449	
1809	GPS3669	STRADA	1547834.678	5005232.778	66.447	
1810	GPS3668	SOTTOS CARPAT.	1547781.730	5005241.221	66.469	
1811	GPS3667	SOTTOS CARPAT.	1547792.889	5005240.061	66.367	
1812	GPS3666	SOTTOS CARPAT.	1547802.147	5005236.337	66.239	
1813	GPS3665	SOTTOS CARPAT.	1547807.589	5005232.342	66.207	
1814	GPS3664	QUOTA	1547807.468	5005212.199	66.208	
1815	GPS3663	QUOTA	1547797.344	5005220.068	66.306	
1816	GPS3662	QUOTA	1547787.601	5005228.872	66.414	
1817	GPS3661	QUOTA	1547777.574	5005229.509	66.463	
1818	GPS3660	QUOTA	1547767.107	5005228.044	66.535	
1819	GPS3659	SOTTOS CARPAT.	1547765.262	5005239.486	66.509	
1820	GPS3658	STRADA	1547781.709	5005255.108	67.517	
1821	GPS3657	STRADA	1547765.376	5005267.459	67.935	
1822	GPS3656	STRADA	1547762.056	5005263.385	67.917	
1823	GPS3655	STRADA	1547769.630	5005257.180	67.830	
1824	GPS3654	STRADA	1547771.293	5005254.329	67.734	
1825	GPS3653	STRADA	1547769.307	5005251.098	67.766	
1826	GPS3652	STRADA	1547760.929	5005247.206	67.822	
1827	GPS3651	STRADA	1547762.611	5005242.836	67.817	
1828	GPS3650	STRADA	1547776.975	5005245.492	67.666	
1829	GPS3649	STRADA	1547786.462	5005244.898	67.558	
1830	GPS3648	STRADA	1547791.353	5005243.012	67.409	
1831	GPS3647	SOPRAFOSSO	1547794.425	5005248.589	66.704	
1832	GPS3646	STRADA	1547794.016	5005247.931	67.018	
1833	GPS3645	STRADA	1547802.675	5005244.485	66.911	
1834	GPS3644	STRADA	1547801.312	5005239.580	67.114	
1835	GPS3643	STRADA	1547809.152	5005235.214	66.887	
1836	GPS3642	STRADA	1547812.591	5005228.707	66.764	
1837	GPS3641	STRADA	1547816.909	5005229.053	66.712	
1838	GPS3640	STRADA	1547818.545	5005233.219	66.727	
1839	GPS3639	STRADA	1547821.775	5005234.537	66.654	
1840	GPS3638	STRADA	1547826.343	5005234.027	66.620	
1841	GPS3637	STRADA	1547827.859	5005238.707	66.593	
1842	GPS3636	CENTROFOSSO	1547796.959	5005250.169	64.783	
1843	GPS3635	SOPRAFOSSO	1547797.296	5005251.411	66.007	
1844	GPS3634	QUOTA	1547797.767	5005252.984	65.838	
1845	GPS3633	QUOTA	1547800.460	5005262.985	65.845	
1846	GPS3632	QUOTA	1547823.924	5005259.322	65.705	
1847	GPS3631	QUOTA	1547823.063	5005245.346	65.805	
1848	GPS3630	QUOTA	1547822.972	5005244.902	66.050	
1849	GPS3629	SOPRAFOSSO	1547822.785	5005243.915	66.155	
1850	GPS3628	CENTROFOSSO	1547828.312	5005241.405	64.885	
1851	GPS3627	STRADA	1547830.151	5005243.180	66.163	
1852	GPS3626	STRADA	1547829.648	5005239.877	66.399	
1853	GPS3625	CAVALFOSSO	1547828.979	5005240.265	66.437	
1854	GPS3624	CAVALFOSSO	1547829.265	5005242.464	66.192	
1855	GPS3623	CAVALFOSSO	1547834.289	5005241.742	66.034	
1856	GPS3622	CAVALFOSSO	1547834.540	5005239.673	66.288	
1857	GPS3621	CENTROFOSSO	1547835.281	5005240.841	64.934	
1858	GPS3620	SOPRAFOSSO	1547836.474	5005238.328	65.984	
1859	GPS3619	SOPRAFOSSO	1547835.073	5005239.251	66.121	
1860	GPS3618	SOPRAFOSSO	1547834.000	5005243.661	65.950	

Num.	Punto	Codice	COORDINATE			Descrizione
			E	N	Quota	
1861	GPS3617	SOPRAFOSSO	1547834.544	5005250.075	65.856	
1862	GPS3616	SOPRAFOSSO	1547836.517	5005241.542	65.779	
1863	GPS3615	SOPRAFOSSO	1547839.558	5005240.452	65.780	
1864	GPS3614	SOPRAFOSSO	1547846.050	5005239.345	65.833	
1865	GPS3613	QUOTA	1547846.839	5005254.489	65.515	
1866	GPS3612	CENTROFOSSO	1547837.163	5005255.681	65.205	
1867	GPS3611	SOPRAFOSSO	1547837.834	5005255.538	65.566	
1868	GPS3610	SOPRAFOSSO	1547836.077	5005255.837	65.656	
1869	GPS3609	STRADA	1547831.554	5005252.374	65.904	
1870	GPS3608	STRADA	1547833.961	5005251.527	65.894	
1871	GPS3607	STRADA	1547833.015	5005243.565	66.097	
1872	GPS3606	STRADA	1547833.719	5005239.587	66.394	
1873	GPS3605	STRADA	1547834.826	5005237.527	66.466	
1874	GPS3604	STRADA	1547832.790	5005232.934	66.493	
1875	GPS3603	TRALICCIO AT	1547855.633	5005225.232	65.668	
1876	GPS3602	STRADA	1547859.404	5005229.853	66.154	
1877	GPS3601	STRADA	1547860.508	5005234.268	66.218	
1878	GPS3600	CAVALFOSSO	1547863.342	5005236.850	65.781	
1879	GPS3599	CAVALFOSSO	1547863.052	5005234.904	66.003	
1880	GPS3598	CAVALFOSSO	1547859.297	5005235.315	65.947	
1881	GPS3597	CAVALFOSSO	1547859.921	5005237.311	65.812	
1882	GPS3596	SOPRAFOSSO	1547863.443	5005234.889	65.917	
1883	GPS3595	SOPRAFOSSO	1547863.978	5005237.049	65.804	
1884	GPS3594	CENTROFOSSO	1547863.862	5005235.745	64.687	
1885	GPS3593	CENTROFOSSO	1547901.002	5005231.966	64.576	
1886	GPS3592	SOPRAFOSSO	1547901.240	5005233.029	65.522	
1887	GPS3591	PALO	1547917.674	5005231.714	65.487	
1888	GPS3590	CAVALFOSSO	1547923.769	5005229.818	65.408	
1889	GPS3589	CAVALFOSSO	1547923.536	5005228.480	65.539	
1890	GPS3588	CAVALFOSSO	1547927.396	5005227.911	65.455	
1891	GPS3587	CAVALFOSSO	1547927.606	5005229.571	65.252	
1892	GPS3586	PALO	1547947.222	5005224.080	64.983	
1893	GPS3585	PALO	1547976.376	5005216.343	65.016	
1894	GPS3584	CAVALFOSSO	1547980.181	5005214.811	65.254	
1895	GPS3583	CAVALFOSSO	1547979.732	5005213.585	65.422	
1896	GPS3582	CAVALFOSSO	1547984.995	5005211.831	65.300	
1897	GPS3581	CAVALFOSSO	1547985.485	5005213.567	65.109	
1898	GPS3580	PALO	1548005.408	5005208.625	64.923	
1899	GPS3579	PALO	1548035.393	5005200.747	65.042	
1900	GPS3578	PALO	1548068.267	5005192.259	65.131	
1901	GPS3577	CENTROFOSSO	1548072.802	5005189.189	63.951	
1902	GPS3576	SOPRAFOSSO	1548073.127	5005188.306	65.118	
1903	GPS3575	SOPRAFOSSO	1548073.620	5005190.366	65.212	
1904	GPS3574	REC	1548076.617	5005192.984	65.444	
1905	GPS3573	PALO	1548075.870	5005191.459	65.409	
1906	GPS3572	SOPRAS CARPAT.	1548074.012	5005181.920	65.094	
1907	GPS3571	SOTTOS CARPAT.	1548073.797	5005180.713	64.711	
1908	GPS3570	SOTTOS CARPAT.	1548086.205	5005177.772	64.634	
1909	GPS3569	SOTTOS CARPAT.	1548093.522	5005176.926	64.652	
1910	GPS3568	QUOTA	1548111.108	5005171.993	64.439	
1911	GPS3567	QUOTA	1548109.337	5005160.517	64.419	
1912	GPS3566	QUOTA	1548107.156	5005143.213	64.463	
1913	GPS3565	QUOTA	1548138.154	5005136.384	64.362	
1914	GPS3564	STRADA	1548157.569	5005132.772	64.319	
1915	GPS3563	STRADA	1548165.593	5005132.135	64.316	
1916	GPS3562	REC	1548167.121	5005131.441	64.551	
1917	GPS3561	PALO	1548156.624	5005134.035	64.502	
1918	GPS3560	SOPRAFOSSO	1548155.938	5005132.417	64.409	
1919	GPS3559	CENTROFOSSO	1548154.629	5005132.988	63.824	
1920	GPS3558	SOPRAFOSSO	1548153.828	5005133.091	64.308	
1921	GPS3557	QUOTA	1548152.450	5005133.202	64.393	
1922	GPS3556	QUOTA	1548138.681	5005135.892	64.392	

Num.	Punto	Codice	COORDINATE			Descrizione
			E	N	Quota	
1923	GPS3555	QUOTA	1548141.478	5005156.380	64.337	
1924	GPS3554	QUOTA	1548142.321	5005166.242	64.357	
1925	GPS3553	QUOTA	1548152.030	5005163.961	64.360	
1926	GPS3552	PILONE	1548155.336	5005167.969	64.337	
1927	GPS3551	PILONE	1548156.815	5005166.077	64.495	
1928	GPS3550	PILONE	1548155.318	5005166.376	64.576	
1929	GPS3549	QUOTA	1548153.428	5005156.347	64.314	
1930	GPS3548	SOPRAFOSSO	1548157.170	5005156.315	64.304	
1931	GPS3547	CENTROFOSSO	1548158.309	5005156.086	63.712	
1932	GPS3546	SOPRAFOSSO	1548159.048	5005156.051	64.129	
1933	GPS3545	STRADA	1548161.500	5005157.429	64.147	
1934	GPS3544	PALO	1548160.570	5005158.146	64.439	
1935	GPS3543	ROT	1548160.870	5005178.758	63.943	
1936	GPS3542	ROT	1548162.028	5005179.500	63.969	
1937	GPS3541	ROT	1548161.747	5005177.594	64.020	
1938	GPS3540	STRADA	1548178.040	5005167.049	64.244	
1939	GPS3539	STRADA	1548173.010	5005166.100	64.234	
1940	GPS3538	STRADA	1548171.024	5005163.917	64.233	
1941	GPS3537	STRADA	1548169.964	5005160.620	64.185	
1942	GPS3536	REC	1548171.519	5005160.832	64.379	
1943	GPS3535	REC	1548172.107	5005162.773	64.395	
1944	GPS3534	REC	1548173.543	5005164.701	64.410	
1945	GPS3533	REC	1548175.058	5005165.399	64.419	
1946	GPS3532	REC	1548178.008	5005165.525	64.413	
1947	GPS3531	REC	1548192.429	5005163.729	64.464	
1948	GPS3530	STRADA	1548192.715	5005165.199	64.244	
1949	GPS3529	STRADA	1548193.266	5005173.153	64.232	
1950	GPS3528	PALO	1548184.752	5005175.356	64.461	
1951	GPS3527	STRADA	1548175.683	5005175.396	64.182	
1952	GPS3526	STRADA	1548171.978	5005176.950	64.135	
1953	GPS3525	STRADA	1548170.168	5005180.576	64.004	
1954	GPS3524	STRADA	1548169.816	5005191.003	63.776	
1955	GPS3523	PALO	1548172.541	5005194.847	64.186	
1956	GPS3522	REC	1548180.160	5005194.247	64.347	
1957	GPS3521	REC	1548170.799	5005196.002	63.796	
1958	GPS3520	REC	1548170.639	5005216.240	63.527	
1959	GPS3519	STRADA	1548163.658	5005216.265	63.377	
1960	GPS3518	REC	1548160.303	5005216.264	63.528	
1961	GPS3517	REC	1548160.045	5005197.410	63.629	
1962	GPS3516	STRADA	1548163.298	5005196.276	63.574	
1963	GPS3515	PALO	1548159.493	5005192.002	63.461	
1964	GPS3514	STRADA	1548162.216	5005191.522	63.580	
1965	GPS3513	STRADA	1548156.607	5005182.050	63.608	
1966	GPS3512	STRADA	1548159.693	5005186.011	63.638	
1967	GPS3511	REC	1548157.145	5005186.829	63.604	
1968	GPS3510	REC	1548154.960	5005183.392	63.692	
1969	GPS3509	REC	1548151.529	5005180.753	63.566	
1970	GPS3508	STRADA	1548152.579	5005178.783	63.657	
1971	GPS3507	STRADA	1548146.460	5005176.653	63.843	
1972	GPS3506	REC	1548137.809	5005179.599	63.423	
1973	GPS3505	STRADA	1548141.197	5005176.273	63.977	
1974	GPS3504	STRADA	1548161.860	5005167.089	64.173	
1975	GPS3503	STRADA	1548159.486	5005170.338	64.134	
1976	GPS3502	STRADA	1548154.706	5005171.338	64.121	
1977	GPS3501	STRADA	1548146.172	5005170.571	64.170	
1978	GPS3500	STRADA	1548137.401	5005170.828	64.200	
1979	GPS3499	STRADA	1548125.766	5005172.153	64.317	
1980	GPS3498	STRADA	1548126.149	5005177.899	64.246	
1981	GPS3497	REC	1548126.522	5005181.086	64.063	
1982	GPS3496	PALO	1548112.654	5005183.893	64.370	
1983	GPS3495	STRADA	1548112.017	5005179.968	64.495	
1984	GPS3494	STRADA	1548104.908	5005181.286	64.624	

Num.	Punto	Codice	COORDINATE			Descrizione
			E	N	Quota	
1985	GPS3493	STRADA	1548103.302	5005183.300	64.540	
1986	GPS3492	REC	1548101.586	5005212.770	64.142	
1987	GPS3491	REC	1548109.743	5005213.409	63.878	
1988	GPS3490	REC	1548103.998	5005185.876	64.451	
1989	GPS3489	STRADA	1548097.211	5005187.329	64.588	
1990	GPS3488	STRADA	1548095.761	5005182.855	64.905	
1991	GPS3487	STRADA	1548085.055	5005184.802	65.133	
1992	GPS3486	STRADA	1548082.427	5005180.070	65.046	
1993	GPS3485	STRADA	1548065.595	5005184.054	65.224	
1994	GPS3484	STRADA	1548066.339	5005188.581	65.248	
1995	GPS3483	STRADA	1548033.288	5005197.796	65.399	
1996	GPS3482	STRADA	1548031.494	5005193.754	65.352	
1997	GPS3481	STRADA	1548003.380	5005201.411	65.400	
1998	GPS3480	STRADA	1548003.365	5005201.415	65.400	
1999	GPS3479	STRADA	1548004.209	5005206.011	65.379	
2000	GPS3478	CAVALFOSSO	1548090.626	5005622.452	64.621	
2001	GPS3477	CAVALFOSSO	1548092.683	5005623.899	64.489	
2002	GPS3476	CAVALFOSSO	1548090.833	5005631.196	64.939	
2003	GPS3475	CAVALFOSSO	1548088.069	5005630.495	64.736	
2004	GPS3474	CENTROFOSSO	1548088.645	5005632.963	63.184	
2005	GPS3473	SOPRAFOSSO	1548087.098	5005632.388	64.540	
2006	GPS3472	STRADA	1548083.035	5005631.296	64.453	
2007	GPS3471	SOTTOS CARPAT.	1548081.322	5005630.883	64.058	
2008	GPS3470	QUOTA	1548072.913	5005630.164	64.083	
2009	GPS3469	QUOTA	1548067.810	5005650.132	64.100	
2010	GPS3468	QUOTA	1548078.087	5005652.148	64.292	
2011	GPS3467	STRADA	1548079.077	5005652.272	64.525	
2012	GPS3466	SOPRAFOSSO	1548082.462	5005653.224	64.740	
2013	GPS3465	CENTROFOSSO	1548083.851	5005653.356	63.359	
2014	GPS3464	CENTROFOSSO	1548078.824	5005677.008	63.391	
2015	GPS3463	SOPRAFOSSO	1548077.424	5005677.013	64.718	
2016	GPS3462	STRADA	1548074.159	5005676.336	64.662	
2017	GPS3461	SOTTOS CARPAT.	1548073.025	5005676.161	64.276	
2018	GPS3460	QUOTA	1548060.382	5005673.861	64.094	
2019	GPS3459	QUOTA	1548055.390	5005696.484	64.052	
2020	GPS3458	SOTTOS CARPAT.	1548068.295	5005699.837	64.319	
2021	GPS3457	STRADA	1548069.232	5005700.001	64.769	
2022	GPS3456	SOPRAFOSSO	1548072.413	5005700.635	64.797	
2023	GPS3455	CENTROFOSSO	1548073.520	5005700.906	63.497	
2024	GPS3454	CENTROFOSSO	1548067.811	5005729.334	63.469	
2025	GPS3453	SOPRAFOSSO	1548066.484	5005729.049	64.816	
2026	GPS3452	STRADA	1548063.298	5005728.202	64.879	
2027	GPS3451	SOTTOS CARPAT.	1548061.855	5005728.107	64.162	
2028	GPS3450	QUOTA	1548044.041	5005725.226	64.100	
2029	GPS3449	QUOTA	1548038.639	5005746.564	64.118	
2030	GPS3448	SOTTOS CARPAT.	1548057.175	5005749.805	64.290	
2031	GPS3447	STRADA	1548058.379	5005750.275	64.847	
2032	GPS3446	SOPRAFOSSO	1548061.611	5005751.287	64.921	
2033	GPS3445	CENTROFOSSO	1548063.131	5005751.426	63.434	
2034	GPS3444	CENTROFOSSO	1548057.326	5005777.534	63.535	
2035	GPS3443	SOPRAFOSSO	1548056.074	5005777.306	65.004	
2036	GPS3442	STRADA	1548052.850	5005776.765	64.868	
2037	GPS3441	SOTTOS CARPAT.	1548051.214	5005776.298	64.129	
2038	GPS3440	QUOTA	1548038.077	5005773.696	64.114	
2039	GPS3439	QUOTA	1548032.659	5005796.958	64.113	
2040	GPS3438	SOTTOS CARPAT.	1548046.224	5005800.731	64.262	
2041	GPS3437	STRADA	1548047.644	5005801.056	64.896	
2042	GPS3436	SOPRAFOSSO	1548050.830	5005801.951	64.972	
2043	GPS3435	CENTROFOSSO	1548052.309	5005802.117	63.537	
2044	GPS3434	CENTROFOSSO	1548047.393	5005825.021	63.556	
2045	GPS3433	SOPRAFOSSO	1548046.063	5005825.063	64.946	
2046	GPS3432	STRADA	1548045.510	5005824.978	64.997	

Num.	Punto	Codice	COORDINATE			Descrizione
			E	N	Quota	
2047	GPS3431	STRADA	1548042.796	5005824.587	64.885	
2048	GPS3430	QUOTA	1548025.593	5005820.479	64.170	
2049	GPS3429	SOTTOS CARPAT.	1548040.989	5005825.583	64.318	
2050	GPS3428	SOTTOS CARPAT.	1548036.081	5005846.801	64.366	
2051	GPS3427	STRADA	1548037.366	5005847.256	64.876	
2052	GPS3426	CENTROFOSSO	1548042.718	5005848.343	63.692	
2053	GPS3425	SOPRAFOSSO	1548041.313	5005848.141	64.953	
2054	GPS3424	QUOTA	1548022.455	5005872.598	64.904	
2055	GPS3423	QUOTA	1548024.002	5005859.263	64.958	
2056	GPS3422	STRADA	1548024.221	5005858.340	65.099	
2057	GPS3421	STRADA	1548024.331	5005854.561	65.091	
2058	GPS3420	SOTTOS CARPAT.	1548024.589	5005852.979	64.237	
2059	GPS3419	QUOTA	1548025.976	5005840.229	64.182	
2060	GPS3418	QUOTA	1548000.109	5005837.018	64.093	
2061	GPS3417	SOTTOS CARPAT.	1547998.259	5005850.464	64.254	
2062	GPS3416	STRADA	1547998.046	5005851.471	64.969	
2063	GPS3415	STRADA	1547997.416	5005855.541	65.102	
2064	GPS3414	SOTTOS CARPAT.	1547997.316	5005856.742	64.866	
2065	GPS3413	QUOTA	1547994.275	5005870.054	64.842	
2066	GPS3412	QUOTA	1547968.571	5005866.874	64.863	
2067	GPS3411	SOTTOS CARPAT.	1547969.754	5005853.982	64.785	
2068	GPS3410	STRADA	1547969.807	5005853.294	65.000	
2069	GPS3409	STRADA	1547970.881	5005848.156	64.969	
2070	GPS3408	SOTTOS CARPAT.	1547970.693	5005847.096	64.156	
2071	GPS3407	QUOTA	1547970.705	5005847.079	64.156	
2072	GPS3406	QUOTA	1547972.688	5005834.037	64.119	
2073	GPS3405	QUOTA	1547953.926	5005831.795	64.072	
2074	GPS3404	QUOTA	1547951.538	5005843.096	64.168	
2075	GPS3403	CENTROFOSSO	1547951.049	5005844.979	63.854	
2076	GPS3402	CAVALFOSSO	1547950.275	5005843.988	64.793	
2077	GPS3401	CAVALFOSSO	1547951.695	5005844.708	64.781	
2078	GPS3400	CENTROFOSSO	1547948.493	5005851.465	63.933	
2079	GPS3399	CAVALFOSSO	1547949.880	5005851.790	65.007	
2080	GPS3398	CAVALFOSSO	1547947.638	5005850.671	64.932	
2081	GPS3397	STRADA	1547948.036	5005850.022	64.938	
2082	GPS3396	STRADA	1547946.464	5005850.747	64.947	
2083	GPS3395	STRADA	1547944.915	5005852.462	64.957	
2084	GPS3394	STRADA	1547940.661	5005848.553	64.954	
2085	GPS3393	STRADA	1547941.822	5005850.854	65.082	
2086	GPS3392	STRADA	1547941.815	5005852.990	65.038	
2087	GPS3391	SOPRAFOSSO	1547937.019	5005861.998	64.856	
2088	GPS3390	SOPRAFOSSO	1547936.449	5005860.921	64.981	
2089	GPS3389	SOPRAFOSSO	1547937.386	5005861.354	64.957	
2090	GPS3388	QUOTA	1547910.737	5005883.085	64.850	
2091	GPS3387	QUOTA	1547921.672	5005887.248	64.789	
2092	GPS3386	SOPRAFOSSO	1547921.943	5005887.396	65.047	
2093	GPS3385	CENTROFOSSO	1547922.996	5005888.031	64.527	
2094	GPS3384	STRADA	1547923.722	5005888.438	64.782	
2095	GPS3383	STRADA	1547926.312	5005889.668	64.815	
2096	GPS3382	CENTROFOSSO	1547926.832	5005889.944	64.679	
2097	GPS3381	SOPRAFOSSO	1547927.652	5005890.506	64.982	
2098	GPS3380	QUOTA	1547928.385	5005890.787	64.933	
2099	GPS3379	QUOTA	1547938.328	5005895.508	64.947	
2100	GPS3378	QUOTA	1547949.786	5005875.393	64.874	
2101	GPS3377	QUOTA	1547940.103	5005869.852	64.883	
2102	GPS3376	SOPRAFOSSO	1547939.669	5005869.737	65.049	
2103	GPS3375	CENTROFOSSO	1547938.463	5005869.064	64.459	
2104	GPS3374	STERRATA	1547937.503	5005868.530	64.827	
2105	GPS3373	STERRATA	1547934.956	5005867.094	64.742	
2106	GPS3372	CENTROFOSSO	1547934.141	5005866.556	64.352	
2107	GPS3371	SOPRAFOSSO	1547933.107	5005866.065	64.894	
2108	GPS3370	QUOTA	1547932.699	5005865.910	64.660	

COORDINATE CARTESIANE						Pagina Nr. 35
Num.	Punto	Codice	COORDINATE			Descrizione
			E	N	Quota	
2109	GPS3369	QUOTA	1547919.213	5005860.112	64.747	
2110	GPS3368	QUOTA	1547920.722	5005848.023	64.889	
2111	GPS3367	STRADA	1547920.889	5005846.846	64.970	
2112	GPS3366	STRADA	1547921.137	5005843.400	64.772	
2113	GPS3365	SOPRAFOSSO	1547921.264	5005842.878	64.729	
2114	GPS3364	SOTTOFOSSO	1547921.283	5005841.321	63.846	
2115	GPS3363	SOTTOFOSSO	1547921.159	5005840.262	63.976	
2116	GPS3362	SOPRAFOSSO	1547921.068	5005839.874	64.501	
2117	GPS3361	QUOTA	1547920.911	5005839.396	64.466	
2118	GPS3360	QUOTA	1547920.959	5005839.039	64.138	
2119	GPS3359	QUOTA	1547921.644	5005826.618	63.960	
2120	GPS3358	QUOTA	1547897.969	5005823.637	63.984	
2121	GPS3357	QUOTA	1547895.451	5005836.212	64.100	
2122	GPS3356	SOPRAFOSSO	1547895.461	5005836.905	64.421	
2123	GPS3355	SOTTOFOSSO	1547895.519	5005837.630	63.749	
2124	GPS3354	SOTTOFOSSO	1547895.312	5005838.471	63.618	
2125	GPS3353	SOPRAFOSSO	1547895.025	5005839.919	64.763	
2126	GPS3352	STRADA	1547894.770	5005841.120	64.846	
2127	GPS3351	STRADA	1547893.720	5005844.952	65.044	
2128	GPS3350	SOPRAFOSSO	1547893.485	5005845.638	64.897	
2129	GPS3349	SOPRAFOSSO	1547891.276	5005857.285	64.820	
2130	GPS3348	SOPRAFOSSO	1547847.242	5005815.527	63.929	
2131	GPS3347	SOPRAFOSSO	1547846.019	5005825.960	64.080	
2132	GPS3346	SOPRAFOSSO	1547845.456	5005830.535	64.496	
2133	GPS3345	SOTTOFOSSO	1547845.329	5005831.704	63.443	
2134	GPS3344	SOTTOFOSSO	1547845.334	5005832.533	63.474	
2135	GPS3343	SOPRAFOSSO	1547845.349	5005833.856	64.669	
2136	GPS3342	STRADA	1547845.027	5005834.789	64.798	
2137	GPS3341	STRADA	1547844.293	5005838.871	65.081	
2138	GPS3340	QUOTA	1547844.059	5005839.654	64.864	
2139	GPS3339	QUOTA	1547842.752	5005850.922	64.955	
2140	GPS3338	QUOTA	1547867.168	5005854.166	64.876	
2141	GPS3337	QUOTA	1547869.443	5005842.654	64.888	
2142	GPS3336	STRADA	1547869.658	5005841.802	65.105	
2143	GPS3335	STRADA	1547870.233	5005838.113	64.908	
2144	GPS3334	SOPRAFOSSO	1547870.472	5005837.026	64.849	
2145	GPS3333	SOTTOFOSSO	1547870.991	5005835.515	63.392	
2146	GPS3332	SOTTOFOSSO	1547871.136	5005834.725	63.406	
2147	GPS3331	QUOTA	1547870.998	5005826.627	63.968	
2148	GPS3330	SOPRAFOSSO	1547871.324	5005833.567	64.511	
2149	GPS3329	SOPRAFOSSO	1547881.398	5005828.027	64.119	
2150	GPS3328	CENTROFOSSO	1547883.174	5005828.562	63.029	
2151	GPS3327	SOPRAFOSSO	1547884.858	5005829.268	64.083	
2152	GPS3326	QUOTA	1547899.248	5005821.144	63.908	
2153	GPS3325	QUOTA	1547888.794	5005819.379	63.997	
2154	GPS3324	SOPRAFOSSO	1547887.137	5005818.895	64.101	
2155	GPS3323	SOTTOFOSSO	1547885.559	5005818.415	63.058	
2156	GPS3322	SOTTOFOSSO	1547884.738	5005818.331	63.018	
2157	GPS3321	SOPRAFOSSO	1547883.659	5005817.954	64.181	
2158	GPS3320	QUOTA	1547878.537	5005816.586	63.976	
2159	GPS3319	QUOTA	1547870.506	5005812.874	63.884	
2160	GPS3318	QUOTA	1547877.511	5005783.036	63.677	
2161	GPS3317	QUOTA	1547887.288	5005785.551	63.774	
2162	GPS3316	SOPRAFOSSO	1547892.436	5005787.529	63.819	
2163	GPS3315	SOTTOFOSSO	1547893.543	5005787.897	62.619	
2164	GPS3314	SOTTOFOSSO	1547894.213	5005787.955	62.646	
2165	GPS3313	SOPRAFOSSO	1547895.890	5005788.608	64.038	
2166	GPS3312	QUOTA	1547896.763	5005788.954	63.938	
2167	GPS3311	QUOTA	1547906.970	5005790.281	63.839	
2168	GPS3310	QUOTA	1547913.851	5005769.476	63.849	
2169	GPS3309	SOPRAFOSSO	1547902.359	5005765.636	64.141	
2170	GPS3308	CENTROFOSSO	1547899.838	5005764.781	62.507	

Num.	Punto	Codice	COORDINATE			Descrizione
			E	N	Quota	
2171	GPS3307	SOPRAFOSSO	1547898.177	5005764.505	63.815	
2172	GPS3306	QUOTA	1547893.550	5005762.510	63.579	
2173	GPS3305	QUOTA	1547885.294	5005759.186	63.512	
2174	GPS3304	QUOTA	1547893.192	5005734.171	63.251	
2175	GPS3303	QUOTA	1547901.858	5005739.400	63.313	
2176	GPS3302	SOPRAFOSSO	1547900.760	5005755.239	63.656	
2177	GPS3301	SOPRAFOSSO	1547901.767	5005751.347	63.613	
2178	GPS3300	SOPRAFOSSO	1547903.806	5005746.823	63.673	
2179	GPS3299	CENTROFOSSO	1547905.790	5005747.181	62.429	
2180	GPS3298	SOPRAFOSSO	1547906.771	5005747.611	63.282	
2181	GPS3297	SOPRAFOSSO	1547908.657	5005748.274	64.212	
2182	GPS3296	QUOTA	1547909.588	5005748.797	63.957	
2183	GPS3295	QUOTA	1547922.457	5005753.516	63.807	
2184	GPS3294	QUOTA	1547932.385	5005730.572	63.865	
2185	GPS3293	QUOTA	1547921.669	5005724.569	64.048	
2186	GPS3292	SOPRAFOSSO	1547920.744	5005724.208	64.027	
2187	GPS3291	CENTROFOSSO	1547918.430	5005723.346	62.246	
2188	GPS3290	SOPRAFOSSO	1547916.739	5005722.423	63.381	
2189	GPS3289	QUOTA	1547912.487	5005719.651	63.143	
2190	GPS3288	QUOTA	1547904.959	5005715.715	62.972	
2191	GPS3287	QUOTA	1547917.226	5005691.048	62.783	
2192	GPS3286	QUOTA	1547923.734	5005693.653	62.839	
2193	GPS3285	QUOTA	1547928.874	5005696.445	63.200	
2194	GPS3284	SOPRAFOSSO	1547929.259	5005696.583	63.154	
2195	GPS3283	CENTROFOSSO	1547931.281	5005696.893	62.080	
2196	GPS3282	SOPRAFOSSO	1547932.070	5005697.143	62.933	
2197	GPS3281	SOPRAFOSSO	1547933.692	5005697.836	64.102	
2198	GPS3280	QUOTA	1547935.187	5005698.518	63.970	
2199	GPS3279	QUOTA	1547946.008	5005703.947	63.871	
2200	GPS3278	QUOTA	1547959.969	5005677.690	63.854	
2201	GPS3277	QUOTA	1547949.118	5005671.371	63.983	
2202	GPS3276	QUOTA	1547947.995	5005670.709	64.192	
2203	GPS3275	CENTROFOSSO	1547945.000	5005669.375	62.011	
2204	GPS3274	SOPRAFOSSO	1547946.263	5005669.615	63.396	
2205	GPS3273	SOPRAFOSSO	1547949.360	5005666.132	63.861	
2206	GPS3272	SOPRAFOSSO	1547949.819	5005662.872	63.288	
2207	GPS3271	SOPRAFOSSO	1547949.355	5005660.685	62.812	
2208	GPS3270	SOPRAFOSSO	1547948.063	5005659.758	62.710	
2209	GPS3269	CAVALFOSSO	1547946.293	5005660.721	62.806	
2210	GPS3268	CAVALFOSSO	1547946.997	5005659.540	62.782	
2211	GPS3267	CAVALFOSSO	1547943.277	5005656.532	62.596	
2212	GPS3266	CAVALFOSSO	1547942.627	5005658.116	62.785	
2213	GPS3265	CENTROFOSSO	1547945.765	5005666.196	62.080	
2214	GPS3264	SOPRAFOSSO	1547944.149	5005665.466	63.017	
2215	GPS3263	QUOTA	1547935.999	5005662.466	62.652	
2216	GPS3262	SOPRAFOSSO	1547938.654	5005657.266	62.845	
2217	GPS3261	CENTROFOSSO	1547939.668	5005655.285	61.490	
2218	GPS3260	SOPRAFOSSO	1547940.111	5005654.272	62.726	
2219	GPS3259	QUOTA	1547942.907	5005647.836	62.402	
2220	GPS3258	QUOTA	1547911.650	5005631.979	62.334	
2221	GPS3257	SOPRAFOSSO	1547908.106	5005639.146	62.651	
2222	GPS3256	CENTROFOSSO	1547907.432	5005640.611	61.695	
2223	GPS3255	SOPRAFOSSO	1547906.988	5005641.948	62.709	
2224	GPS3254	QUOTA	1547902.426	5005648.695	62.564	
2225	GPS3253	QUOTA	1547876.805	5005635.941	62.576	
2226	GPS3252	SOPRAFOSSO	1547879.864	5005629.019	62.725	
2227	GPS3251	CENTROFOSSO	1547880.322	5005627.189	61.700	
2228	GPS3250	SOPRAFOSSO	1547880.652	5005625.940	62.636	
2229	GPS3249	QUOTA	1547882.419	5005619.414	62.356	
2230	GPS3248	QUOTA	1547856.687	5005607.359	62.397	
2231	GPS3247	SOPRAFOSSO	1547853.569	5005612.794	62.733	
2232	GPS3246	CENTROFOSSO	1547852.921	5005614.362	61.613	

Num.	Punto	Codice	COORDINATE			Descrizione
			E	N	Quota	
2233	GPS3245	SOPRAFOSSO	1547852.699	5005615.940	62.748	
2234	GPS3244	QUOTA	1547847.418	5005624.728	62.607	
2235	GPS3243	QUOTA	1547822.232	5005613.551	62.583	
2236	GPS3242	SOPRAFOSSO	1547826.670	5005603.443	62.697	
2237	GPS3241	CENTROFOSSO	1547827.211	5005601.650	61.605	
2238	GPS3240	SOPRAFOSSO	1547827.715	5005600.401	62.680	
2239	GPS3239	QUOTA	1547844.272	5005585.882	62.346	
2240	GPS3238	QUOTA	1547833.886	5005577.925	62.561	
2241	GPS3237	BAFIUME	1547830.599	5005575.596	62.137	
2242	GPS3236	ACQUA	1547830.269	5005575.093	60.635	
2243	GPS3235	ACQUA	1547849.281	5005556.592	60.754	
2244	GPS3234	BAFIUME	1547849.630	5005556.735	62.473	
2245	GPS3233	QUOTA	1547851.678	5005558.297	62.412	
2246	GPS3232	QUOTA	1547864.576	5005566.444	62.268	
2247	GPS3231	QUOTA	1547882.161	5005574.011	62.311	
2248	GPS3230	QUOTA	1547900.619	5005582.917	62.281	
2249	GPS3229	QUOTA	1547913.534	5005558.409	62.238	
2250	GPS3228	QUOTA	1547898.928	5005545.250	62.228	
2251	GPS3227	QUOTA	1547886.440	5005528.638	62.383	
2252	GPS3226	QUOTA	1547888.542	5005530.550	62.206	
2253	GPS3225	QUOTA	1547900.743	5005513.316	62.238	
2254	GPS3224	QUOTA	1547902.159	5005513.868	62.222	
2255	GPS3223	QUOTA	1547909.178	5005517.945	62.127	
2256	GPS3222	QUOTA	1547929.262	5005528.366	62.151	
2257	GPS3221	QUOTA	1547934.382	5005534.351	62.159	
2258	GPS3220	QUOTA	1547940.850	5005546.617	62.200	
2259	GPS3219	QUOTA	1547957.575	5005564.093	62.241	
2260	GPS3218	QUOTA	1547969.985	5005572.872	62.225	
2261	GPS3217	QUOTA	1547978.124	5005578.251	62.130	
2262	GPS3216	SOTTOS CARPAT.	1547978.761	5005595.428	62.401	
2263	GPS3215	QUOTA	1547970.331	5005591.894	62.264	
2264	GPS3214	SOTTOS CARPAT.	1547972.021	5005611.648	62.344	
2265	GPS3213	QUOTA	1547962.652	5005608.564	62.316	
2266	GPS3212	SOTTOS CARPAT.	1547963.957	5005630.134	62.530	
2267	GPS3211	QUOTA	1547961.324	5005628.364	62.399	
2268	GPS3210	QUOTA	1547952.909	5005624.347	62.364	
2269	GPS3209	QUOTA	1547943.452	5005643.952	62.382	
2270	GPS3208	SOTTOS CARPAT.	1547954.613	5005650.023	62.383	
2271	GPS3207	QUOTA	1547941.492	5005652.749	62.645	
2272	GPS3206	SOTTOS CARPAT.	1547950.897	5005658.605	62.887	
2273	GPS3205	QUOTA	1547964.136	5005665.982	63.864	
2274	GPS3204	QUOTA	1547956.082	5005661.728	63.918	
2275	GPS3203	SOPRAS CARPAT.	1547953.862	5005660.475	63.970	
2276	GPS3202	SOPRAS CARPAT.	1547958.474	5005651.373	63.978	
2277	GPS3201	QUOTA	1547960.055	5005652.175	63.986	
2278	GPS3200	QUOTA	1547968.623	5005656.797	63.847	
2279	GPS3199	QUOTA	1547979.843	5005637.810	63.862	
2280	GPS3198	QUOTA	1547971.133	5005633.204	63.911	
2281	GPS3197	SOPRAS CARPAT.	1547968.115	5005631.652	64.032	
2282	GPS3196	QUOTA	1547988.445	5005622.751	63.829	
2283	GPS3195	QUOTA	1547980.252	5005618.421	63.869	
2284	GPS3194	QUOTA	1547989.779	5005601.013	63.688	
2285	GPS3193	QUOTA	1548003.376	5005600.960	63.817	
2286	GPS3192	QUOTA	1547997.144	5005592.306	63.833	
2287	GPS3191	QUOTA	1547997.368	5005586.192	63.886	
2288	GPS3190	SOPRAS CARPAT.	1547997.391	5005584.414	64.159	
2289	GPS3189	STRADA	1547997.091	5005581.953	62.612	
2290	GPS3188	STRADA	1547997.350	5005578.604	62.350	
2291	GPS3187	CENTROFOSSO	1547997.016	5005576.534	61.423	
2292	GPS3186	SOPRAFOSSO	1547997.211	5005575.237	62.207	
2293	GPS3185	SOPRAFOSSO	1548010.075	5005575.947	62.258	
2294	GPS3184	CENTROFOSSO	1548009.954	5005577.223	61.445	

Num.	Punto	Codice	COORDINATE			Descrizione
			E	N	Quota	
2295	GPS3183	STRADA	1548010.197	5005579.171	62.400	
2296	GPS3182	STRADA	1548010.439	5005581.737	62.575	
2297	GPS3181	SOPRAFOSSO	1548010.341	5005584.120	64.176	
2298	GPS3180	QUOTA	1548010.348	5005585.491	63.806	
2299	GPS3179	QUOTA	1548009.947	5005592.470	63.853	
2300	GPS3178	CENTROFOSSO	1548065.378	5005577.380	61.719	
2301	GPS3177	SOPRAFOSSO	1548065.528	5005576.422	62.245	
2302	GPS3176	SOPRAFOSSO	1548042.135	5005576.418	62.174	
2303	GPS3175	CENTROFOSSO	1548042.148	5005577.478	61.480	
2304	GPS3174	STRADA	1548042.158	5005579.633	62.585	
2305	GPS3173	STRADA	1548041.838	5005582.086	62.849	
2306	GPS3172	SOPRAS CARPAT.	1548041.971	5005584.239	64.111	
2307	GPS3171	QUOTA	1548041.900	5005585.189	63.885	
2308	GPS3170	QUOTA	1548042.498	5005595.621	63.882	
2309	GPS3169	QUOTA	1548065.010	5005596.307	63.876	
2310	GPS3168	QUOTA	1548066.005	5005585.439	63.929	
2311	GPS3167	SOPRAS CARPAT.	1548066.076	5005584.317	64.130	
2312	GPS3166	STERRATA	1548066.185	5005582.445	62.964	
2313	GPS3165	STERRATA	1548066.195	5005579.583	62.657	
2314	GPS3164	STERRATA	1548100.472	5005584.738	63.032	
2315	GPS3163	STERRATA	1548099.183	5005588.902	63.135	
2316	GPS3162	STERRATA	1548093.728	5005596.544	63.457	
2317	GPS3161	STERRATA	1548094.963	5005590.362	63.274	
2318	GPS3160	STERRATA	1548095.133	5005586.533	63.135	
2319	GPS3159	STERRATA	1548093.493	5005584.189	62.978	
2320	GPS3158	STERRATA	1548094.037	5005580.341	62.835	
2321	GPS3157	SOPRAFOSSO	1548087.416	5005577.269	62.329	
2322	GPS3156	CENTROFOSSO	1548087.491	5005578.191	61.982	
2323	GPS3155	STERRATA	1548087.571	5005580.044	62.809	
2324	GPS3154	STERRATA	1548087.744	5005582.805	62.999	
2325	GPS3153	QUOTA	1548089.141	5005586.108	64.056	
2326	GPS3152	QUOTA	1548090.529	5005588.153	64.009	
2327	GPS3151	QUOTA	1548090.359	5005592.731	64.033	
2328	GPS3150	SOPRAS CARPAT.	1548093.067	5005589.703	64.154	
2329	GPS3149	SOPRAS CARPAT.	1548092.502	5005586.199	64.159	
2330	GPS3148	SOPRAS CARPAT.	1548090.490	5005585.094	64.100	
2331	GPS3147	SOPRAS CARPAT.	1548078.994	5005584.367	64.184	
2332	GPS3146	QUOTA	1548078.834	5005585.503	63.895	
2333	GPS3145	QUOTA	1548077.740	5005598.124	63.915	
2334	GPS3144	QUOTA	1548073.926	5005613.892	63.962	
2335	GPS3143	QUOTA	1548083.810	5005615.502	64.194	
2336	GPS3142	QUOTA	1548084.083	5005615.509	64.330	
2337	GPS3141	QUOTA	1548085.921	5005615.652	64.296	
2338	GPS3140	STERRATA	1548087.254	5005615.828	64.073	
2339	GPS3139	STERRATA	1548090.595	5005605.051	63.533	
2340	GPS3138	SOPRAS CARPAT.	1548089.572	5005604.570	64.170	
2341	GPS3137	SOPRAS CARPAT.	1548092.068	5005595.765	64.180	
2342	GPS3136	STERRATA	1548093.734	5005596.235	63.418	
2343	GPS3135	CENTROFOSSO	1548098.341	5005597.417	62.366	
2344	GPS3134	SOPRAFOSSO	1548096.758	5005596.860	63.222	
2345	GPS3133	SOPRAFOSSO	1548092.094	5005610.925	63.743	
2346	GPS3132	CENTROFOSSO	1548093.566	5005611.108	62.529	
2347	GPS3131	CENTROFOSSO	1548093.029	5005618.299	62.761	
2348	GPS3130	SOPRAFOSSO	1548091.078	5005618.185	64.297	
2349	GPS3129	SOPRAFOSSO	1548090.756	5005622.302	64.603	
2350	GPS3128	SOPRAFOSSO	1548092.415	5005623.090	64.522	
2351	GPS3127	SOPRAFOSSO	1548100.703	5005599.464	63.768	
2352	GPS3126	REC	1548101.840	5005599.560	64.035	
2353	GPS3125	REC	1548097.567	5005611.881	64.092	
2354	GPS3124	SOPRAFOSSO	1548096.558	5005611.684	63.953	
2355	GPS3123	SOPRAFOSSO	1548095.475	5005621.274	64.031	
2356	GPS3122	REC	1548098.124	5005622.025	64.077	

Num.	Punto	Codice	COORDINATE			Descrizione
			E	N	Quota	
2357	GPS3121	REC	1548102.258	5005623.457	63.908	
2358	GPS3120	SOPRAFOSSO	1548102.660	5005624.503	63.586	
2359	GPS3119	SOPRAFOSSO	1548114.088	5005627.970	63.561	
2360	GPS3118	REC	1548114.409	5005627.401	63.820	
2361	GPS3117	REC	1548117.491	5005628.177	64.400	
2362	GPS3116	QUOTA	1548111.213	5005645.348	64.411	
2363	GPS3115	QUOTA	1548112.909	5005635.853	64.585	
2364	GPS3114	STRADA	1548113.272	5005634.607	64.207	
2365	GPS3113	STRADA	1548113.603	5005631.406	64.190	
2366	GPS3112	CENTROFOSSO	1548113.786	5005629.595	62.597	
2367	GPS3111	SOPRAFOSSO	1548113.633	5005631.029	64.097	
2368	GPS3110	SOPRAFOSSO	1548101.814	5005627.626	63.994	
2369	GPS3109	CENTROFOSSO	1548102.023	5005626.144	62.740	
2370	GPS3108	STERRATA	1548102.480	5005628.158	64.193	
2371	GPS3107	STERRATA	1548101.578	5005631.271	64.296	
2372	GPS3106	QUOTA	1548101.333	5005632.246	64.537	
2373	GPS3105	QUOTA	1548100.077	5005636.285	64.396	
2374	GPS3104	QUOTA	1548091.731	5005633.899	64.648	
2375	GPS3103	SOPRAFOSSO	1548090.597	5005633.351	64.617	
2376	GPS3102	SOTTOFOSSO	1548089.452	5005633.126	63.347	
2377	GPS3101	SOTTOFOSSO	1548084.580	5005654.745	63.301	
2378	GPS3100	SOPRAFOSSO	1548085.657	5005654.796	64.732	
2379	GPS3099	QUOTA	1548086.645	5005655.117	64.629	
2380	GPS3098	QUOTA	1548094.469	5005657.675	64.549	
2381	GPS3097	CS	1548090.123	5005679.979	64.484	
2382	GPS3096	CS	1548081.405	5005678.899	64.677	
2383	GPS3095	SOPRAFOSSO	1548080.577	5005678.653	64.711	
2384	GPS3094	SOTTOFOSSO	1548079.421	5005678.726	63.392	
2385	GPS3093	SOTTOFOSSO	1548074.246	5005702.606	63.518	
2386	GPS3092	SOPRAFOSSO	1548075.359	5005702.705	64.754	
2387	GPS3091	QUOTA	1548076.213	5005702.886	64.642	
2388	GPS3090	QUOTA	1548084.988	5005705.508	64.494	
2389	GPS3089	QUOTA	1548080.107	5005731.139	64.616	
2390	GPS3088	QUOTA	1548070.745	5005729.751	64.743	
2391	GPS3087	SOPRAFOSSO	1548069.841	5005729.510	64.880	
2392	GPS3086	SOTTOFOSSO	1548068.765	5005729.346	63.507	
2393	GPS3085	SOTTOFOSSO	1548063.535	5005753.815	63.527	
2394	GPS3084	SOPRAFOSSO	1548064.788	5005753.826	65.083	
2395	GPS3083	QUOTA	1548065.386	5005753.978	64.915	
2396	GPS3082	QUOTA	1548074.508	5005756.174	64.763	
2397	GPS3081	QUOTA	1548069.326	5005780.285	64.786	
2398	GPS3080	QUOTA	1548060.065	5005778.803	64.931	
2399	GPS3079	CENTROFOSSO	1548060.062	5005778.800	64.933	
2400	GPS3078	SOPRAFOSSO	1548059.501	5005778.591	65.094	
2401	GPS3077	SOTTOFOSSO	1548058.295	5005778.351	63.623	
2402	GPS3076	SOTTOFOSSO	1548053.066	5005802.050	63.679	
2403	GPS3075	SOPRAFOSSO	1548054.222	5005802.158	65.015	
2404	GPS3074	QUOTA	1548054.916	5005802.411	64.961	
2405	GPS3073	QUOTA	1548061.472	5005803.457	64.836	
2406	GPS3072	QUOTA	1548056.686	5005828.658	64.896	
2407	GPS3071	QUOTA	1548049.646	5005827.439	64.970	
2408	GPS3070	SOPRAFOSSO	1548049.103	5005827.208	65.026	
2409	GPS3069	SOTTOFOSSO	1548047.860	5005827.002	63.639	
2410	GPS3068	SOTTOFOSSO	1548043.662	5005849.329	63.816	
2411	GPS3067	SOPRAFOSSO	1548044.642	5005849.361	65.045	
2412	GPS3066	CAVALFOSSO	1548040.621	5005854.561	65.236	
2413	GPS3065	CAVALFOSSO	1548042.934	5005854.913	65.250	
2414	GPS3064	QUOTA	1548053.848	5005869.777	65.012	
2415	GPS3063	QUOTA	1548054.502	5005862.558	65.017	
2416	GPS3062	STRADA	1548054.658	5005861.442	65.163	
2417	GPS3061	STRADA	1548055.320	5005857.425	65.170	
2418	GPS3060	QUOTA	1548055.459	5005856.895	64.877	

Num.	Punto	Codice	COORDINATE			Descrizione
			E	N	Quota	
2419	GPS3059	QUOTA	1548055.998	5005849.432	64.862	
2420	GPS3058	QUOTA	1548051.315	5005836.256	64.879	
2421	GPS3057	QUOTA	1548079.697	5005840.502	64.781	
2422	GPS3056	QUOTA	1548103.957	5005844.207	64.758	
2423	GPS3055	QUOTA	1548129.627	5005848.928	64.717	
2424	GPS3054	QUOTA	1548137.537	5005875.391	64.943	
2425	GPS3053	STRADA	1548191.018	5005874.724	65.186	
2426	GPS3052	STRADA	1548200.849	5005875.668	65.898	
2427	GPS3051	STRADA	1548203.115	5005877.161	66.117	
2428	GPS3050	STRADA	1548203.654	5005879.487	66.242	
2429	GPS3049	STRADA	1548208.790	5005872.752	66.189	
2430	GPS3048	REC	1548209.408	5005861.570	65.985	
2431	GPS3047	REC	1548202.432	5005870.564	65.990	
2432	GPS3046	REC	1548192.315	5005869.456	65.214	
2433	GPS3045	REC	1548187.494	5005871.536	65.161	
2434	GPS3044	STRADA	1548185.710	5005871.976	65.080	
2435	GPS3043	STRADA	1548184.838	5005875.308	65.078	
2436	GPS3042	QUOTA	1548183.293	5005882.667	64.933	
2437	GPS3041	QUOTA	1548156.393	5005878.602	64.900	
2438	GPS3040	QUOTA	1548156.980	5005873.104	64.910	
2439	GPS3039	STRADA	1548157.095	5005872.382	65.029	
2440	GPS3038	STRADA	1548157.437	5005868.894	65.070	
2441	GPS3037	REC	1548157.615	5005867.901	65.073	
2442	GPS3036	REC	1548142.571	5005865.878	65.379	
2443	GPS3035	REC	1548161.035	5005842.359	64.833	
2444	GPS3034	CENTROFOSSO	1548159.224	5005841.963	64.153	
2445	GPS3033	SOPRAFOSSO	1548159.790	5005842.316	64.547	
2446	GPS3032	SOPRAFOSSO	1548158.269	5005841.709	64.772	
2447	GPS3031	SOPRAFOSSO	1548148.800	5005853.861	64.733	
2448	GPS3030	SOPRAFOSSO	1548150.217	5005854.577	64.676	
2449	GPS3029	CENTROFOSSO	1548149.584	5005854.132	64.174	
2450	GPS3028	CENTROFOSSO	1548141.885	5005864.360	64.443	
2451	GPS3027	SOPRAFOSSO	1548142.056	5005865.047	64.781	
2452	GPS3026	SOPRAFOSSO	1548141.010	5005864.424	64.794	
2453	GPS3025	QUOTA	1548138.205	5005858.220	64.632	
2454	GPS3024	QUOTA	1548135.074	5005865.257	64.807	
2455	GPS3023	STRADA	1548134.637	5005866.307	65.150	
2456	GPS3022	STRADA	1548133.241	5005870.018	64.983	
2457	GPS3021	QUOTA	1548132.860	5005870.876	64.863	
2458	GPS3020	QUOTA	1548130.058	5005878.310	64.942	
2459	GPS3019	QUOTA	1548105.538	5005876.686	64.921	
2460	GPS3018	QUOTA	1548106.410	5005867.978	64.943	
2461	GPS3017	STRADA	1548106.435	5005867.259	65.020	
2462	GPS3016	STRADA	1548106.720	5005863.085	65.107	
2463	GPS3015	QUOTA	1548106.686	5005862.570	64.886	
2464	GPS3014	QUOTA	1548106.913	5005857.299	64.742	
2465	GPS3013	QUOTA	1548084.754	5005855.015	64.773	
2466	GPS3012	QUOTA	1548083.874	5005860.187	64.915	
2467	GPS3011	STRADA	1548083.833	5005860.972	65.153	
2468	GPS3010	STRADA	1548083.060	5005864.719	65.049	
2469	GPS3009	QUOTA	1548082.967	5005865.295	64.981	
2470	GPS3008	QUOTA	1548082.532	5005868.070	64.985	
2471	GPS3007	QUOTA	1548057.014	5005864.396	64.983	
2472	900		1548200.726	5005898.773	66.516	
2473	800		1548145.481	5005971.987	68.336	
2474	700		1548048.493	5005863.091	65.123	
2475	600		1547975.238	5006165.174	66.212	
2476	500		1547834.911	5006663.878	65.820	
2477	400		1547889.849	5006665.613	66.899	
2478	300		1548032.717	5006373.454	66.187	
2479	200		1548045.410	5006293.860	66.868	
2480	100		1548081.029	5006257.465	66.568	

Num.	Punto	Codice	COORDINATE			Descrizione
			E	N	Quota	
2481	GPS 3006	STRADA	1548218.777	5004654.725	67.142	
2482	GPS 3005	SOTTOS CARPAT.	1548210.127	5004665.568	65.686	
2483	GPS 3004	SOTTOS CARPAT.	1548213.764	5004662.828	65.620	
2484	GPS 3003	SOTTOS CARPAT.	1548217.175	5004662.905	65.542	
2485	GPS 3002	SOTTOS CARPAT.	1548222.988	5004665.200	65.660	
2486	GPS 3001	STRADA	1548224.785	5004663.223	67.149	
2487	GPS 3000	STRADA	1548227.758	5004659.645	67.176	
2488	GPS 2999	STRADA	1548246.294	5004668.361	66.882	
2489	GPS 2998	STRADA	1548244.976	5004672.624	66.944	
2490	GPS 2997	SOTTOS CARPAT.	1548244.005	5004674.892	65.644	
2491	GPS 2996	SOTTOS CARPAT.	1548260.782	5004681.351	65.592	
2492	GPS 2995	STRADA	1548262.346	5004679.207	66.660	
2493	GPS 2994	STRADA	1548264.463	5004675.045	66.720	
2494	GPS 2993	STRADA	1548281.276	5004680.429	66.441	
2495	GPS 2992	STRADA	1548279.553	5004684.517	66.549	
2496	GPS 2991	SOTTOS CARPAT.	1548278.845	5004687.430	65.693	
2497	GPS 2990	QUOTA	1548275.006	5004704.795	65.750	
2498	GPS 2989	QUOTA	1548269.018	5004702.356	65.623	
2499	GPS 2988	QUOTA	1548255.706	5004697.085	65.577	
2500	GPS 2987	QUOTA	1548244.607	5004692.755	65.555	
2501	GPS 2986	QUOTA	1548236.072	5004689.500	65.528	
2502	GPS 2985	QUOTA	1548225.559	5004685.383	65.545	
2503	GPS 2984	QUOTA	1548213.009	5004680.954	65.496	
2504	GPS 2983	QUOTA	1548202.179	5004674.739	65.705	
2505	GPS 2982	STRADA	1548197.089	5004670.849	67.273	
2506	GPS 2981	SOPRAFOSSO	1548196.515	5004670.193	66.836	
2507	GPS 2980	SOTTOFOSSO	1548195.781	5004669.515	65.664	
2508	GPS 2979	SOTTOFOSSO	1548194.762	5004669.093	65.684	
2509	GPS 2978	SOPRAFOSSO	1548194.402	5004668.812	66.254	
2510	GPS 2977	QUOTA	1548193.439	5004668.239	66.235	
2511	GPS 2976	QUOTA	1548174.711	5004655.745	66.168	
2512	GPS 2975	CENTROFOSSO	1548195.412	5004633.943	65.528	
2513	GPS 2974	SOPRAFOSSO	1548194.610	5004634.022	66.183	
2514	GPS 2973	SOPRAFOSSO	1548192.004	5004635.222	66.172	
2515	GPS 2972	CENTROFOSSO	1548191.301	5004635.594	65.684	
2516	GPS 2971	QUOTA	1548190.626	5004635.669	66.368	
2517	GPS 2970	QUOTA	1548190.125	5004635.808	66.377	
2518	GPS 2969	QUOTA	1548189.546	5004635.896	66.149	
2519	GPS 2968	QUOTA	1548184.222	5004637.258	66.141	
2520	GPS 2967	CAVALFOSSO	1548200.145	5004660.974	66.602	
2521	GPS 2966	CAVALFOSSO	1548202.637	5004661.449	66.959	
2522	GPS 2965	CAVALFOSSO	1548200.620	5004655.157	66.510	
2523	GPS 2964	CAVALFOSSO	1548202.969	5004654.969	66.839	
2524	GPS 2963	STRADA	1548220.504	5004661.026	67.167	
2525	GPS 2962	STRADA	1548216.776	5004659.501	67.114	
2526	GPS 2961	STRADA	1548211.142	5004660.656	67.119	
2527	GPS 2960	STRADA	1548206.646	5004664.487	67.185	
2528	GPS 2959	STRADA	1548199.876	5004672.854	67.250	
2529	GPS 2958	STRADA	1548197.060	5004670.819	67.244	
2530	GPS 2957	STRADA	1548200.818	5004666.306	67.108	
2531	GPS 2956	STRADA	1548203.622	5004661.210	67.024	
2532	GPS 2955	STRADA	1548204.902	5004655.590	67.018	
2533	GPS 2954	STRADA	1548204.097	5004649.927	67.180	
2534	GPS 2953	STRADA	1548200.367	5004641.600	67.279	
2535	GPS 2952	STRADA	1548197.528	5004632.724	67.226	
2536	GPS 2951	STRADA	1548194.429	5004619.226	67.143	
2537	GPS 2950	STRADA	1548198.934	5004618.300	67.190	
2538	GPS 2949	STRADA	1548201.153	5004627.444	67.195	
2539	GPS 2948	STRADA	1548203.252	5004634.628	67.113	
2540	GPS 2947	STRADA	1548205.483	5004639.980	67.120	
2541	GPS 2946	STRADA	1548208.855	5004646.002	67.111	
2542	GPS 2945	STRADA	1548214.805	5004651.827	67.110	

Num.	Punto	Codice	COORDINATE			Descrizione
			E	N	Quota	
2543	GPS2944	QUOTA	1548214.448	5004633.346	65.942	
2544	GPS2943	QUOTA	1548210.243	5004622.148	65.940	
2545	GPS2942	SOPRAFOSSO	1548204.444	5004623.739	65.846	
2546	GPS2941	CENTROFOSSO	1548205.151	5004630.812	65.015	
2547	GPS2940	SOPRAFOSSO	1548206.107	5004630.515	66.009	
2548	GPS2939	SOPRAFOSSO	1548208.507	5004637.663	66.068	
2549	GPS2938	SOPRAFOSSO	1548211.550	5004642.648	66.133	
2550	GPS2937	SOPRAFOSSO	1548216.733	5004647.471	66.344	
2551	GPS2936	CENTROFOSSO	1548215.772	5004648.500	64.858	
2552	GPS2935	SOPRAFOSSO	1548216.824	5004647.786	66.230	
2553	GPS2934	CAVALFOSSO	1548221.218	5004650.230	66.364	
2554	GPS2933	CAVALFOSSO	1548219.465	5004652.436	66.727	
2555	GPS2932	CAVALFOSSO	1548215.837	5004651.109	66.801	
2556	GPS2931	CAVALFOSSO	1548218.097	5004648.542	66.530	
2557	GPS2930	QUOTA	1548249.613	5004604.350	65.872	
2558	GPS2929	QUOTA	1548255.209	5004609.155	66.000	
2559	GPS2928	STERRATA	1548256.187	5004609.676	66.127	
2560	GPS2927	STERRATA	1548258.420	5004612.212	66.110	
2561	GPS2926	QUOTA	1548259.284	5004613.229	65.984	
2562	GPS2925	QUOTA	1548263.969	5004617.827	65.724	
2563	GPS2924	QUOTA	1548250.997	5004630.638	65.842	
2564	GPS2923	QUOTA	1548246.112	5004626.061	65.931	
2565	GPS2922	STERRATA	1548245.197	5004625.357	66.095	
2566	GPS2921	STERRATA	1548243.010	5004623.129	66.107	
2567	GPS2920	QUOTA	1548241.849	5004622.006	65.987	
2568	GPS2919	QUOTA	1548233.592	5004613.943	65.874	
2569	GPS2918	QUOTA	1548215.905	5004623.234	65.925	
2570	GPS2917	QUOTA	1548220.841	5004636.270	65.987	
2571	GPS2916	QUOTA	1548224.342	5004640.596	66.101	
2572	GPS2915	QUOTA	1548227.336	5004646.021	65.862	
2573	GPS2914	STERRATA	1548225.712	5004644.813	66.327	
2574	GPS2913	STERRATA	1548223.454	5004642.859	66.280	
2575	GPS2912	SOPRAFOSSO	1548407.970	5004478.909	65.706	
2576	GPS2911	SOPRAFOSSO	1548401.449	5004482.330	65.653	
2577	GPS2910	SOTTOFOSSO	1548393.122	5004487.981	64.478	
2578	GPS2909	SOPRAFOSSO	1548393.662	5004488.690	65.564	
2579	GPS2908	QUOTA	1548396.046	5004497.932	65.080	
2580	GPS2907	QUOTA	1548374.171	5004517.864	65.168	
2581	GPS2906	SOPRAFOSSO	1548368.633	5004512.628	65.542	
2582	GPS2905	SOTTOFOSSO	1548367.851	5004512.089	64.294	
2583	GPS2904	SOTTOFOSSO	1548347.143	5004531.249	64.455	
2584	GPS2903	SOPRAFOSSO	1548348.065	5004531.864	65.593	
2585	GPS2902	QUOTA	1548351.424	5004535.488	65.408	
2586	GPS2901	TRALICCIO AT	1548335.895	5004552.601	65.343	
2587	GPS2900	QUOTA	1548334.615	5004556.304	65.269	
2588	GPS2899	SOPRAFOSSO	1548328.801	5004550.039	65.541	
2589	GPS2898	SOTTOFOSSO	1548327.950	5004549.264	64.337	
2590	GPS2897	SOTTOFOSSO	1548314.830	5004560.734	64.392	
2591	GPS2896	SOTTOFOSSO	1548312.116	5004564.496	64.574	
2592	GPS2895	SOTTOFOSSO	1548310.920	5004570.772	64.479	
2593	GPS2894	SOPRAFOSSO	1548311.711	5004570.943	65.520	
2594	GPS2893	SOPRAFOSSO	1548313.213	5004564.466	65.629	
2595	GPS2892	SOPRAFOSSO	1548315.299	5004562.034	65.633	
2596	GPS2891	QUOTA	1548316.959	5004567.528	65.570	
2597	GPS2890	QUOTA	1548315.343	5004572.855	65.535	
2598	GPS2889	QUOTA	1548313.443	5004592.138	65.294	
2599	GPS2888	QUOTA	1548309.141	5004591.242	65.578	
2600	GPS2887	SOTTOFOSSO	1548308.196	5004591.084	64.357	
2601	GPS2886	SOTTOFOSSO	1548304.839	5004614.985	64.419	
2602	GPS2885	SOPRAFOSSO	1548305.825	5004615.103	65.502	
2603	GPS2884	QUOTA	1548309.827	5004615.870	65.173	
2604	GPS2883	QUOTA	1548307.447	5004639.310	65.298	

Num.	Punto	Codice	COORDINATE			Descrizione
			E	N	Quota	
2605	GPS2882	QUOTA	1548302.586	5004638.716	65.530	
2606	GPS2881	SOTTOFOSSO	1548301.665	5004638.531	64.383	
2607	GPS2880	SOTTOFOSSO	1548299.105	5004656.649	64.354	
2608	GPS2879	SOPRAFOSSO	1548300.107	5004656.669	65.484	
2609	GPS2878	QUOTA	1548304.821	5004657.731	65.293	
2610	GPS2877	SOPRAFOSSO	1548296.683	5004682.926	65.799	
2611	GPS2876	QUOTA	1548304.425	5004679.146	65.280	
2612	GPS2875	SOPRAFOSSO	1548296.954	5004678.121	65.586	
2613	GPS2874	SOTTOFOSSO	1548295.823	5004677.101	64.458	
2614	GPS2873	SOTTOFOSSO	1548295.654	5004680.606	64.332	
2615	GPS2872	CENTROFOSSO	1548294.675	5004680.731	64.186	
2616	GPS2871	CENTROFOSSO	1548288.013	5004679.361	64.518	
2617	GPS2870	CENTROFOSSO	1548273.219	5004674.908	64.695	
2618	GPS2869	QUOTA	1548274.319	5004667.792	65.782	
2619	GPS2868	CENTROFOSSO	1548274.303	5004667.779	65.781	
2620	GPS2867	CENTROFOSSO	1548250.637	5004666.944	64.831	
2621	GPS2866	QUOTA	1548253.135	5004660.561	65.710	
2622	GPS2865	QUOTA	1548233.182	5004650.221	65.743	
2623	GPS2864	CENTROFOSSO	1548228.946	5004656.401	64.747	
2624	GPS2863	SOPRAFOSSO	1548219.871	5004653.157	66.615	
2625	GPS2862	SOPRAFOSSO	1548222.639	5004650.306	66.248	
2626	GPS2861	SOPRAFOSSO	1548230.167	5004655.497	65.873	
2627	GPS2860	SOPRAFOSSO	1548237.878	5004660.010	66.022	
2628	GPS2859	SOPRAFOSSO	1548247.700	5004664.276	65.910	
2629	GPS2858	TRALICCIO AT	1548255.693	5004665.700	65.894	
2630	GPS2857	SOPRAFOSSO	1548255.611	5004667.339	65.910	
2631	GPS2856	SOPRAFOSSO	1548262.461	5004669.956	65.994	
2632	GPS2855	SOPRAFOSSO	1548271.079	5004672.791	66.034	
2633	GPS2854	SOPRAFOSSO	1548281.670	5004675.584	65.942	
2634	GPS2853	SOPRAFOSSO	1548288.808	5004678.009	65.978	
2635	GPS2852	SOPRAFOSSO	1548292.801	5004679.123	65.724	
2636	GPS2851	SOPRAFOSSO	1548293.730	5004675.922	65.794	
2637	GPS2850	QUOTA	1548289.478	5004656.491	65.784	
2638	GPS2849	QUOTA	1548294.831	5004657.378	65.878	
2639	GPS2848	SOPRAFOSSO	1548296.274	5004657.686	65.942	
2640	GPS2847	SOTTOFOSSO	1548297.623	5004657.960	64.346	
2641	GPS2846	QUOTA	1548291.277	5004636.634	65.735	
2642	GPS2845	QUOTA	1548297.408	5004638.127	65.863	
2643	GPS2844	SOPRAFOSSO	1548299.292	5004638.793	65.936	
2644	GPS2843	CAVALFOSSO	1548300.226	5004638.658	64.303	
2645	GPS2842	SOTTOFOSSO	1548303.283	5004615.485	64.440	
2646	GPS2841	SOPRAFOSSO	1548302.304	5004615.423	65.761	
2647	GPS2840	QUOTA	1548301.047	5004615.261	65.779	
2648	GPS2839	QUOTA	1548296.089	5004614.040	65.647	
2649	GPS2838	QUOTA	1548299.523	5004591.271	65.704	
2650	GPS2837	QUOTA	1548304.117	5004591.569	65.762	
2651	GPS2836	SOPRAFOSSO	1548305.333	5004591.795	65.887	
2652	GPS2835	SOTTOFOSSO	1548306.713	5004591.895	64.484	
2653	GPS2834	SOTTOFOSSO	1548309.134	5004570.132	64.409	
2654	GPS2833	STERRATA	1548301.820	5004564.752	65.965	
2655	GPS2832	STERRATA	1548304.153	5004567.081	66.026	
2656	GPS2831	SOPRAFOSSO	1548308.446	5004570.061	65.571	
2657	GPS2830	SOPRAFOSSO	1548308.987	5004566.579	65.821	
2658	GPS2829	SOPRAFOSSO	1548309.621	5004562.820	65.815	
2659	GPS2828	SOPRAFOSSO	1548311.804	5004559.668	65.999	
2660	GPS2827	SOTTOFOSSO	1548326.359	5004548.863	64.335	
2661	GPS2826	SOPRAFOSSO	1548325.579	5004548.108	65.873	
2662	GPS2825	STERRATA	1548324.949	5004547.238	66.008	
2663	GPS2824	STERRATA	1548323.080	5004544.502	65.900	
2664	GPS2823	SOTTOFOSSO	1548346.709	5004529.762	64.364	
2665	GPS2822	SOPRAFOSSO	1548345.909	5004528.833	66.011	
2666	GPS2821	STERRATA	1548345.035	5004527.971	66.052	

Num.	Punto	Codice	COORDINATE			Descrizione
			E	N	Quota	
2667	GPS2820	STERRATA	1548342.623	5004525.618	65.867	
2668	GPS2819	SOTTOFOSSO	1548367.104	5004510.737	64.202	
2669	GPS2818	SOPRAFOSSO	1548366.603	5004510.482	65.699	
2670	GPS2817	QUOTA	1548365.567	5004508.600	65.548	
2671	GPS2816	QUOTA	1548362.348	5004505.966	65.494	
2672	GPS2815	QUOTA	1548386.633	5004482.568	65.556	
2673	GPS2814	SOPRAFOSSO	1548391.051	5004486.502	65.672	
2674	GPS2813	SOTTOFOSSO	1548391.613	5004487.045	64.507	
2675	GPS2812	TRALICCIO AT	1548415.816	5004440.411	65.429	
2676	GPS2811	SOPRAFOSSO	1548411.626	5004473.784	65.766	
2677	GPS2810	QUOTA	1548411.544	5004473.008	65.655	
2678	GPS2809	QUOTA	1548411.531	5004466.322	65.568	
2679	GPS2808	SOPRAFOSSO	1548437.858	5004474.305	65.762	
2680	GPS2807	QUOTA	1548437.928	5004473.205	65.703	
2681	GPS2806	QUOTA	1548438.520	5004465.109	65.572	
2682	GPS2805	SOPRAFOSSO	1548462.866	5004473.833	65.842	
2683	GPS2804	QUOTA	1548462.829	5004472.187	65.620	
2684	GPS2803	QUOTA	1548463.117	5004464.978	65.572	
2685	GPS2802	SOPRAFOSSO	1548489.307	5004474.353	65.920	
2686	GPS2801	QUOTA	1548488.375	5004472.697	65.638	
2687	GPS2800	QUOTA	1548486.716	5004463.874	65.628	
2688	GPS2799	QUOTA	1548491.815	5004464.568	65.610	
2689	GPS2798	SOPRAFOSSO	1548492.371	5004464.924	65.870	
2690	GPS2797	SOPRAFOSSO	1548492.956	5004454.107	65.859	
2691	GPS2796	QUOTA	1548492.516	5004454.196	65.602	
2692	GPS2795	QUOTA	1548486.060	5004454.148	65.525	
2693	GPS2794	SOPRAFOSSO	1548494.451	5004424.686	65.814	
2694	GPS2793	QUOTA	1548494.050	5004424.639	65.588	
2695	GPS2792	QUOTA	1548485.134	5004423.762	65.545	
2696	GPS2791	QUOTA	1548495.282	5004400.344	65.634	
2697	GPS2790	SOPRAFOSSO	1548495.777	5004400.298	65.779	
2698	GPS2789	QUOTA	1548485.319	5004399.398	65.542	
2699	GPS2788	QUOTA	1548486.405	5004379.321	65.563	
2700	GPS2787	QUOTA	1548496.089	5004380.047	65.569	
2701	GPS2786	QUOTA	1548496.645	5004379.939	65.829	
2702	GPS2785	SOPRAFOSSO	1548497.879	5004352.376	65.753	
2703	GPS2784	SOPRAFOSSO	1548497.514	5004352.338	65.592	
2704	GPS2783	QUOTA	1548486.767	5004350.644	65.606	
2705	GPS2782	QUOTA	1548486.974	5004329.670	65.668	
2706	GPS2781	SOPRAFOSSO	1548498.757	5004329.474	65.825	
2707	GPS2780	CENTROFOSSO	1548500.486	5004329.041	65.036	
2708	GPS2779	SOPRAFOSSO	1548502.094	5004328.968	65.472	
2709	GPS2778	QUOTA	1548503.295	5004329.096	65.248	
2710	GPS2777	QUOTA	1548507.982	5004330.930	65.362	
2711	GPS2776	SOPRAFOSSO	1548500.791	5004351.648	65.467	
2712	GPS2775	QUOTA	1548501.707	5004351.641	65.327	
2713	GPS2774	QUOTA	1548506.605	5004353.164	65.347	
2714	GPS2773	CENTROFOSSO	1548498.361	5004380.106	64.821	
2715	GPS2772	SOPRAFOSSO	1548499.311	5004380.324	65.519	
2716	GPS2771	QUOTA	1548500.658	5004380.541	65.386	
2717	GPS2770	QUOTA	1548510.112	5004381.048	65.360	
2718	GPS2769	CENTROFOSSO	1548497.736	5004400.549	65.001	
2719	GPS2768	SOPRAFOSSO	1548498.352	5004400.505	65.518	
2720	GPS2767	QUOTA	1548499.385	5004400.305	65.422	
2721	GPS2766	QUOTA	1548508.719	5004402.000	65.475	
2722	GPS2765	CENTROFOSSO	1548496.127	5004427.344	64.965	
2723	GPS2764	SOPRAFOSSO	1548497.265	5004427.571	65.642	
2724	GPS2763	QUOTA	1548506.519	5004429.405	65.547	
2725	GPS2762	QUOTA	1548505.424	5004465.002	65.580	
2726	GPS2761	CENTROFOSSO	1548494.306	5004465.289	65.087	
2727	GPS2760	SOPRAFOSSO	1548495.809	5004465.269	65.728	
2728	GPS2759	SOPRAFOSSO	1548502.023	5004476.627	65.926	

Num.	Punto	Codice	COORDINATE			Descrizione
			E	N	Quota	
2729	GPS2758	SOPRAFOSSO	1548502.034	5004476.648	65.926	
2730	GPS2757	QUOTA	1548505.667	5004470.371	65.549	
2731	GPS2756	SOPRAFOSSO	1548505.693	5004470.363	65.538	
2732	GPS2755	SOPRAFOSSO	1548528.788	5004483.833	65.729	
2733	GPS2754	QUOTA	1548528.944	5004482.515	65.552	
2734	GPS2753	QUOTA	1548534.763	5004472.103	65.518	
2735	GPS2752	QUOTA	1548562.423	5004475.905	65.565	
2736	GPS2751	SOPRAFOSSO	1548561.463	5004484.306	65.847	
2737	GPS2750	SOTTOFOSSO	1548561.114	5004486.028	64.269	
2738	GPS2749	SOTTOFOSSO	1548561.253	5004487.143	64.366	
2739	GPS2748	SOPRAFOSSO	1548561.148	5004488.386	65.621	
2740	GPS2747	QUOTA	1548557.355	5004492.494	65.400	
2741	GPS2746	SOTTOFOSSO	1548529.809	5004486.600	64.203	
2742	GPS2745	SOTTOFOSSO	1548529.611	5004487.547	64.132	
2743	GPS2744	SOPRAFOSSO	1548528.847	5004488.940	65.419	
2744	GPS2743	QUOTA	1548524.038	5004492.240	65.063	
2745	GPS2742	SOTTOFOSSO	1548502.056	5004478.749	64.212	
2746	GPS2741	SOTTOFOSSO	1548501.691	5004479.983	64.240	
2747	GPS2740	SOPRAFOSSO	1548500.950	5004481.726	65.529	
2748	GPS2739	QUOTA	1548498.389	5004493.345	65.099	
2749	GPS2738	SOTTOFOSSO	1548489.410	5004475.777	64.328	
2750	GPS2737	SOTTOFOSSO	1548488.835	5004477.689	64.327	
2751	GPS2736	SOPRAFOSSO	1548488.869	5004478.964	65.348	
2752	GPS2735	QUOTA	1548486.907	5004488.099	65.278	
2753	GPS2734	SOTTOFOSSO	1548463.021	5004475.182	64.331	
2754	GPS2733	SOTTOFOSSO	1548462.649	5004476.991	64.532	
2755	GPS2732	SOPRAFOSSO	1548462.745	5004477.807	65.509	
2756	GPS2731	QUOTA	1548462.084	5004486.703	65.261	
2757	GPS2730	SOTTOFOSSO	1548438.307	5004475.730	64.368	
2758	GPS2729	SOTTOFOSSO	1548438.194	5004477.312	64.414	
2759	GPS2728	SOPRAFOSSO	1548438.173	5004478.394	65.525	
2760	GPS2727	QUOTA	1548436.632	5004486.665	65.227	
2761	GPS2726	QUOTA	1548412.093	5004486.810	65.248	
2762	GPS2725	SOTTOFOSSO	1548412.914	5004475.182	64.458	
2763	GPS2724	SOTTOFOSSO	1548413.152	5004476.988	64.379	
2764	GPS2723	SOPRAFOSSO	1548413.165	5004478.287	65.488	
2765	GPS2722	SOPRAFOSSO	1548622.170	5004330.713	65.359	
2766	GPS2721	QUOTA	1548621.668	5004335.436	65.417	
2767	GPS2720	SOPRAFOSSO	1548594.437	5004330.026	65.370	
2768	GPS2719	QUOTA	1548593.690	5004335.416	65.434	
2769	GPS2718	SOPRAFOSSO	1548566.849	5004329.278	65.428	
2770	GPS2717	QUOTA	1548566.240	5004335.048	65.448	
2771	GPS2716	SOPRAFOSSO	1548541.852	5004328.872	65.383	
2772	GPS2715	QUOTA	1548541.198	5004333.942	65.478	
2773	GPS2714	SOPRAFOSSO	1548517.034	5004327.784	65.492	
2774	GPS2713	QUOTA	1548516.275	5004332.347	65.502	
2775	GPS2712	CENTROFOSSO	1548507.437	5004325.736	65.054	
2776	GPS2711	SOPRAFOSSO	1548507.380	5004324.798	65.976	
2777	GPS2710	CENTROFOSSO	1548517.881	5004325.862	64.940	
2778	GPS2709	SOPRAFOSSO	1548517.803	5004324.864	66.034	
2779	GPS2708	QUOTA	1548519.193	5004319.105	65.991	
2780	GPS2707	CENTROFOSSO	1548519.174	5004319.116	65.995	
2781	GPS2706	CENTROFOSSO	1548541.990	5004327.124	65.096	
2782	GPS2705	QUOTA	1548542.005	5004325.625	66.064	
2783	GPS2704	QUOTA	1548541.833	5004324.965	65.951	
2784	GPS2703	QUOTA	1548542.523	5004317.294	65.894	
2785	GPS2702	QUOTA	1548566.663	5004327.100	65.491	
2786	GPS2701	QUOTA	1548566.916	5004326.233	66.092	
2787	GPS2700	QUOTA	1548566.909	5004325.552	65.923	
2788	GPS2699	QUOTA	1548568.864	5004317.244	65.897	
2789	GPS2698	CENTROFOSSO	1548594.361	5004328.303	65.050	
2790	GPS2697	SOPRAFOSSO	1548594.783	5004327.066	66.072	

Num.	Punto	Codice	COORDINATE			Descrizione
			E	N	Quota	
2791	GPS 2696	SOPRAFOSSO	1548594.772	5004326.103	65.912	
2792	GPS 2695	QUOTA	1548595.729	5004318.310	65.888	
2793	GPS 2694	QUOTA	1548622.721	5004317.695	65.834	
2794	GPS 2693	QUOTA	1548621.984	5004326.638	65.894	
2795	GPS 2692	CENTROFOSSO	1548622.038	5004329.178	65.004	
2796	GPS 2691	SOPRAFOSSO	1548622.121	5004328.146	65.871	
2797	GPS 2690	PALO	1548626.692	5004326.957	66.160	
2798	GPS 2689	PALO	1548653.356	5004322.216	65.864	
2799	GPS 2688	LINEA AT	1548730.364	5004325.152	65.781	
2800	GPS 2687	QUOTA	1548695.068	5004282.068	65.778	
2801	GPS 2686	QUOTA	1548699.051	5004273.507	64.812	
2802	GPS 2685	SOPRAFOSSO	1548698.699	5004274.469	66.018	
2803	GPS 2684	SOPRAFOSSO	1548688.995	5004270.893	66.044	
2804	GPS 2683	QUOTA	1548689.197	5004269.942	64.869	
2805	GPS 2682	QUOTA	1548686.390	5004281.289	65.818	
2806	GPS 2681	QUOTA	1548677.654	5004269.291	65.012	
2807	GPS 2680	SOPRAFOSSO	1548677.684	5004270.399	66.028	
2808	GPS 2679	QUOTA	1548677.421	5004278.184	65.859	
2809	GPS 2678	SOPRAFOSSO	1548653.924	5004270.744	66.082	
2810	GPS 2677	QUOTA	1548653.836	5004269.318	64.812	
2811	GPS 2676	QUOTA	1548653.487	5004278.343	65.878	
2812	GPS 2675	SOPRAFOSSO	1548628.580	5004271.476	66.091	
2813	GPS 2674	QUOTA	1548628.575	5004270.241	64.839	
2814	GPS 2673	QUOTA	1548628.111	5004277.733	65.873	
2815	GPS 2672	QUOTA	1548601.454	5004271.061	64.895	
2816	GPS 2671	SOPRAFOSSO	1548601.435	5004272.135	66.126	
2817	GPS 2670	QUOTA	1548601.526	5004278.023	65.897	
2818	GPS 2669	QUOTA	1548577.360	5004278.354	65.971	
2819	GPS 2668	SOPRAFOSSO	1548577.028	5004272.960	66.027	
2820	GPS 2667	SOTTOFOSSO	1548576.944	5004271.923	64.860	
2821	GPS 2666	SOTTOFOSSO	1548549.658	5004273.353	64.768	
2822	GPS 2665	SOPRAFOSSO	1548549.767	5004274.083	65.951	
2823	GPS 2664	QUOTA	1548549.651	5004280.470	65.935	
2824	GPS 2663	QUOTA	1548528.833	5004281.491	65.976	
2825	GPS 2662	QUOTA	1548490.873	5004265.242	65.742	
2826	GPS 2661	SOPRAFOSSO	1548491.575	5004272.097	66.053	
2827	GPS 2660	SOTTOFOSSO	1548491.596	5004272.898	64.821	
2828	GPS 2659	QUOTA	1548493.660	5004279.143	65.842	
2829	GPS 2658	SOTTOFOSSO	1548493.498	5004275.291	64.913	
2830	GPS 2657	SOPRAFOSSO	1548493.571	5004276.198	65.804	
2831	GPS 2656	QUOTA	1548511.290	5004285.834	66.060	
2832	GPS 2655	TRALICCIO AT	1548505.627	5004315.622	65.941	
2833	GPS 2654	QUOTA	1548506.126	5004309.906	66.047	
2834	GPS 2653	SOTTOFOSSO	1548550.024	5004270.843	64.641	
2835	GPS 2652	SOPRAFOSSO	1548549.839	5004269.837	65.970	
2836	GPS 2651	QUOTA	1548550.254	5004263.707	65.747	
2837	GPS 2650	QUOTA	1548577.385	5004262.118	65.756	
2838	GPS 2649	SOPRAFOSSO	1548577.319	5004268.606	65.996	
2839	GPS 2648	SOTTOFOSSO	1548577.400	5004269.616	64.760	
2840	GPS 2647	SOTTOFOSSO	1548600.934	5004268.916	64.841	
2841	GPS 2646	SOPRAFOSSO	1548600.957	5004268.208	65.941	
2842	GPS 2645	QUOTA	1548601.706	5004260.660	65.777	
2843	GPS 2644	QUOTA	1548628.276	5004259.221	65.760	
2844	GPS 2643	SOPRAFOSSO	1548627.785	5004267.382	66.048	
2845	GPS 2642	SOTTOFOSSO	1548627.999	5004268.274	64.866	
2846	GPS 2641	SOTTOFOSSO	1548653.026	5004267.629	64.841	
2847	GPS 2640	SOPRAFOSSO	1548652.863	5004266.750	66.031	
2848	GPS 2639	QUOTA	1548653.724	5004259.016	65.782	
2849	GPS 2638	QUOTA	1548677.190	5004257.854	65.782	
2850	GPS 2637	SOPRAFOSSO	1548677.495	5004266.200	66.028	
2851	GPS 2636	SOTTOFOSSO	1548677.648	5004267.055	64.875	
2852	GPS 2635	SOTTOFOSSO	1548689.769	5004267.602	64.802	

Num.	Punto	Codice	COORDINATE			Descrizione
			E	N	Quota	
2853	GPS2634	SOPRAFOSSO	1548689.977	5004266.839	65.971	
2854	GPS2633	QUOTA	1548691.520	5004260.529	65.738	
2855	GPS2632	QUOTA	1548703.135	5004262.857	65.786	
2856	GPS2631	SOTTOFOSSO	1548700.810	5004271.781	64.869	
2857	GPS2630	SOPRAFOSSO	1548701.119	5004270.997	65.929	
2858	GPS2629	QUOTA	1548742.650	5004194.730	65.513	
2859	GPS2628	SOPRAFOSSO	1548733.968	5004195.838	65.804	
2860	GPS2627	CENTROFOSSO	1548732.329	5004195.997	64.951	
2861	GPS2626	STRADA	1548730.744	5004196.472	65.664	
2862	GPS2625	STRADA	1548727.561	5004196.838	65.718	
2863	GPS2624	QUOTA	1548718.781	5004197.426	65.660	
2864	GPS2623	QUOTA	1548715.355	5004174.941	65.613	
2865	GPS2622	QUOTA	1548724.014	5004173.611	65.723	
2866	GPS2621	STRADA	1548724.451	5004173.567	65.654	
2867	GPS2620	STRADA	1548727.219	5004172.946	65.600	
2868	GPS2619	CENTROFOSSO	1548728.989	5004172.603	64.835	
2869	GPS2618	SOPRAFOSSO	1548730.417	5004172.248	65.722	
2870	GPS2617	QUOTA	1548739.292	5004170.436	65.488	
2871	GPS2616	QUOTA	1548735.882	5004147.668	65.404	
2872	GPS2615	SOPRAFOSSO	1548726.785	5004148.238	65.643	
2873	GPS2614	CENTROFOSSO	1548724.910	5004148.364	64.873	
2874	GPS2613	STRADA	1548723.358	5004148.587	65.507	
2875	GPS2612	STRADA	1548720.709	5004148.784	65.547	
2876	GPS2611	QUOTA	1548720.160	5004148.942	65.710	
2877	GPS2610	QUOTA	1548711.478	5004149.151	65.513	
2878	GPS2609	QUOTA	1548706.804	5004121.083	65.394	
2879	GPS2608	QUOTA	1548714.464	5004119.376	65.459	
2880	GPS2607	QUOTA	1548715.712	5004119.190	65.618	
2881	GPS2606	STRADA	1548716.153	5004119.150	65.373	
2882	GPS2605	STRADA	1548718.767	5004118.507	65.294	
2883	GPS2604	CENTROFOSSO	1548720.469	5004118.227	64.806	
2884	GPS2603	SOPRAFOSSO	1548721.932	5004117.966	65.510	
2885	GPS2602	QUOTA	1548722.515	5004117.984	65.318	
2886	GPS2601	QUOTA	1548732.453	5004116.336	65.291	
2887	GPS2600	QUOTA	1548729.125	5004092.270	65.147	
2888	GPS2599	SOPRAFOSSO	1548718.244	5004091.988	65.497	
2889	GPS2598	CENTROFOSSO	1548716.310	5004092.121	64.746	
2890	GPS2597	STRADA	1548714.679	5004092.418	65.175	
2891	GPS2596	STRADA	1548711.882	5004092.885	65.280	
2892	GPS2595	QUOTA	1548711.615	5004093.043	65.526	
2893	GPS2594	QUOTA	1548704.197	5004093.663	65.307	
2894	GPS2593	SOTTOFOSSO	1548838.405	5004073.844	63.718	
2895	GPS2592	SOTTOFOSSO	1548838.868	5004072.419	63.593	
2896	GPS2591	SOPRAFOSSO	1548839.137	5004071.182	64.885	
2897	GPS2590	QUOTA	1548839.305	5004069.829	64.636	
2898	GPS2589	QUOTA	1548841.110	5004059.284	64.417	
2899	GPS2588	QUOTA	1548869.414	5004062.739	64.355	
2900	GPS2587	QUOTA	1548868.603	5004073.584	64.649	
2901	GPS2586	SOPRAFOSSO	1548868.376	5004074.625	64.845	
2902	GPS2585	SOTTOFOSSO	1548868.620	5004076.016	63.673	
2903	GPS2584	SOTTOFOSSO	1548868.538	5004077.586	63.831	
2904	GPS2583	QUOTA	1548868.032	5004090.558	65.145	
2905	GPS2582	QUOTA	1548867.909	5004080.650	65.465	
2906	GPS2581	SOPRAFOSSO	1548867.979	5004079.548	65.474	
2907	GPS2580	SOPRAFOSSO	1548837.620	5004075.472	65.510	
2908	GPS2579	QUOTA	1548837.428	5004076.778	65.470	
2909	GPS2578	QUOTA	1548836.119	5004085.226	65.245	
2910	GPS2577	QUOTA	1548810.434	5004082.378	65.173	
2911	GPS2576	QUOTA	1548811.020	5004074.841	65.325	
2912	GPS2575	SOPRAFOSSO	1548811.371	5004072.409	65.492	
2913	GPS2574	SOTTOFOSSO	1548811.144	5004070.389	63.650	
2914	GPS2573	SOTTOFOSSO	1548811.132	5004069.048	63.657	

Num.	Punto	Codice	COORDINATE			Descrizione
			E	N	Quota	
2915	GPS2572	SOPRAFOSSO	1548811.322	5004068.010	64.866	
2916	GPS2571	QUOTA	1548811.330	5004067.021	64.655	
2917	GPS2570	QUOTA	1548812.572	5004058.770	64.515	
2918	GPS2569	QUOTA	1548780.904	5004054.391	64.495	
2919	GPS2568	QUOTA	1548779.048	5004063.218	64.628	
2920	GPS2567	SOPRAFOSSO	1548778.705	5004064.125	64.854	
2921	GPS2566	SOTTOFOSSO	1548778.915	5004065.306	63.615	
2922	GPS2565	SOTTOFOSSO	1548778.792	5004066.587	63.571	
2923	GPS2564	SOPRAFOSSO	1548778.188	5004068.376	65.488	
2924	GPS2563	QUOTA	1548775.630	5004075.665	65.202	
2925	GPS2562	QUOTA	1548745.914	5004072.672	65.160	
2926	GPS2561	QUOTA	1548745.047	5004066.261	65.394	
2927	GPS2560	SOPRAFOSSO	1548745.124	5004064.472	65.494	
2928	GPS2559	SOTTOFOSSO	1548745.008	5004062.635	63.713	
2929	GPS2558	SOTTOFOSSO	1548745.191	5004061.222	63.713	
2930	GPS2557	SOPRAFOSSO	1548745.476	5004060.109	64.814	
2931	GPS2556	QUOTA	1548745.769	5004057.552	64.626	
2932	GPS2555	QUOTA	1548746.207	5004052.444	64.483	
2933	GPS2554	QUOTA	1548721.045	5004049.743	64.467	
2934	GPS2553	SOPRAFOSSO	1548720.311	5004056.931	64.775	
2935	GPS2552	SOTTOFOSSO	1548720.325	5004058.272	63.696	
2936	GPS2551	SOTTOFOSSO	1548720.037	5004059.460	63.729	
2937	GPS2550	SOPRAFOSSO	1548719.750	5004061.461	65.459	
2938	GPS2549	CAVALFOSSO	1548713.264	5004061.332	65.336	
2939	GPS2548	CAVALFOSSO	1548710.475	5004060.970	64.992	
2940	GPS2547	CAVALFOSSO	1548711.318	5004066.560	65.097	
2941	GPS2546	CAVALFOSSO	1548714.590	5004066.533	65.482	
2942	GPS2545	QUOTA	1548721.504	5004068.901	65.231	
2943	GPS2544	QUOTA	1548715.672	5004069.027	65.392	
2944	GPS2543	SOPRAFOSSO	1548714.919	5004068.897	65.541	
2945	GPS2542	SOTTOFOSSO	1548712.551	5004069.033	64.340	
2946	GPS2541	STRADA	1548711.228	5004069.208	64.870	
2947	GPS2540	STRADA	1548708.213	5004069.570	64.921	
2948	GPS2539	QUOTA	1548707.816	5004069.754	65.432	
2949	GPS2538	QUOTA	1548699.115	5004069.644	65.258	
2950	GPS2537	SOPRAFOSSO	1548699.089	5004059.217	65.617	
2951	GPS2536	SOTTOFOSSO	1548698.694	5004056.790	63.708	
2952	GPS2535	SOTTOFOSSO	1548698.674	5004055.435	63.777	
2953	GPS2534	SOPRAFOSSO	1548698.786	5004054.203	64.886	
2954	GPS2533	CAVALFOSSO	1548709.275	5004055.822	64.781	
2955	GPS2532	CAVALFOSSO	1548709.408	5004059.650	64.918	
2956	GPS2531	CAVALFOSSO	1548705.897	5004059.398	64.966	
2957	GPS2530	CAVALFOSSO	1548705.789	5004055.174	64.914	
2958	GPS2529	QUOTA	1548716.324	5004044.564	64.388	
2959	GPS2528	STRADA	1548707.749	5004044.174	64.638	
2960	GPS2527	STRADA	1548703.922	5004044.042	64.733	
2961	GPS2526	QUOTA	1548696.602	5004043.357	64.477	
2962	GPS2525	QUOTA	1548696.052	5004024.103	64.417	
2963	GPS2524	STRADA	1548701.405	5004023.369	64.551	
2964	GPS2523	STRADA	1548703.958	5004022.869	64.601	
2965	GPS2522	QUOTA	1548710.063	5004021.390	64.417	
2966	GPS2521	QUOTA	1548707.888	5004014.461	64.500	
2967	GPS2520	QUOTA	1548694.841	5004014.298	64.418	
2968	GPS2519	STRADA	1548703.210	5004014.344	64.633	
2969	GPS2518	STRADA	1548700.320	5004014.624	64.550	
2970	GPS2517	STRADA	1548701.499	5004001.981	64.761	
2971	GPS2516	STRADA	1548698.452	5004001.507	64.682	
2972	GPS2515	SOTTOFOSSO	1548664.557	5003988.752	63.341	
2973	GPS2514	STRADA	1548664.467	5003990.579	64.521	
2974	GPS2513	STRADA	1548664.136	5003994.028	64.567	
2975	GPS2512	CENTROFOSSO	1548663.778	5003995.305	64.014	
2976	GPS2511	SOPRAFOSSO	1548663.801	5003996.247	64.550	

Num.	Punto	Codice	COORDINATE			Descrizione
			E	N	Quota	
2977	GPS2510	QUOTA	1548663.580	5004002.986	64.432	
2978	GPS2509	QUOTA	1548635.844	5004000.626	64.495	
2979	GPS2508	SOPRAFOSSO	1548636.023	5003994.151	64.547	
2980	GPS2507	CENTROFOSSO	1548636.198	5003993.096	64.044	
2981	GPS2506	PALO	1548634.252	5003992.384	64.577	
2982	GPS2505	STRADA	1548636.138	5003991.916	64.614	
2983	GPS2504	STRADA	1548636.539	5003988.653	64.463	
2984	GPS2503	SOTTOFOSSO	1548636.444	5003986.534	63.172	
2985	GPS2502	QUOTA	1548637.999	5003974.660	64.149	
2986	GPS2501	SOPRAFOSSO	1548637.148	5003984.380	64.550	
2987	GPS2500	SOTTOFOSSO	1548637.022	5003985.484	63.373	
2988	GPS2499	SOTTOFOSSO	1548664.510	5003987.394	63.382	
2989	GPS2498	SOPRAFOSSO	1548664.651	5003986.647	64.382	
2990	GPS2497	QUOTA	1548679.311	5003957.564	64.002	
2991	GPS2496	SOPRAFOSSO	1548672.446	5003957.486	64.188	
2992	GPS2495	SOTTOFOSSO	1548671.334	5003957.459	63.375	
2993	GPS2494	SOTTOFOSSO	1548670.223	5003957.669	63.370	
2994	GPS2493	SOPRAFOSSO	1548669.334	5003957.690	64.087	
2995	GPS2492	QUOTA	1548665.237	5003958.328	64.070	
2996	GPS2491	QUOTA	1548664.383	5003981.285	64.257	
2997	GPS2490	SOPRAFOSSO	1548668.279	5003981.365	64.272	
2998	GPS2489	SOTTOFOSSO	1548669.521	5003981.357	63.458	
2999	GPS2488	SOTTOFOSSO	1548670.591	5003981.193	63.490	
3000	GPS2487	QUOTA	1548678.023	5003981.253	64.245	
3001	GPS2486	SOPRAFOSSO	1548671.506	5003981.903	64.096	
3002	GPS2485	SOPRAFOSSO	1548668.899	5003986.832	64.535	
3003	GPS2484	SOPRAFOSSO	1548671.007	5003987.054	64.327	
3004	GPS2483	CAVALFOSSO	1548674.608	5003989.953	64.472	
3005	GPS2482	CAVALFOSSO	1548674.907	5003987.704	64.469	
3006	GPS2481	CAVALFOSSO	1548678.477	5003987.746	64.396	
3007	GPS2480	CAVALFOSSO	1548678.280	5003991.392	64.404	
3008	GPS2479	CAVALFOSSO	1548934.146	5004005.742	64.371	
3009	GPS2478	CAVALFOSSO	1548929.858	5004005.373	64.274	
3010	GPS2477	CAVALFOSSO	1548929.705	5004008.750	64.376	
3011	GPS2476	CAVALFOSSO	1548701.496	5003996.930	64.582	
3012	GPS2475	CAVALFOSSO	1548701.292	5003998.781	64.550	
3013	GPS2474	CAVALFOSSO	1548697.224	5003998.257	64.575	
3014	GPS2473	CAVALFOSSO	1548697.175	5003996.364	64.584	
3015	GPS2472	PALO	1548692.657	5003996.658	64.197	
3016	GPS2471	QUOTA	1548693.734	5004004.443	64.507	
3017	GPS2470	SOPRAFOSSO	1548694.060	5003998.433	64.557	
3018	GPS2469	CENTROFOSSO	1548694.254	5003997.140	63.941	
3019	GPS2468	STRADA	1548694.335	5003996.195	64.499	
3020	GPS2467	STRADA	1548694.509	5003992.733	64.546	
3021	GPS2466	SOTTOFOSSO	1548694.672	5003990.647	63.369	
3022	GPS2465	SOTTOFOSSO	1548694.678	5003989.243	63.394	
3023	GPS2464	SOPRAFOSSO	1548694.648	5003988.418	64.357	
3024	GPS2463	QUOTA	1548695.269	5003980.793	64.235	
3025	GPS2462	QUOTA	1548727.220	5003982.611	64.186	
3026	GPS2461	SOPRAFOSSO	1548726.347	5003990.357	64.512	
3027	GPS2460	SOTTOFOSSO	1548726.284	5003991.646	63.313	
3028	GPS2459	SOTTOFOSSO	1548726.996	5003992.768	63.213	
3029	GPS2458	PALO	1548724.485	5003998.689	64.339	
3030	GPS2457	STRADA	1548726.499	5003994.671	64.407	
3031	GPS2456	STRADA	1548726.077	5003998.134	64.512	
3032	GPS2455	CENTROFOSSO	1548726.186	5003999.510	63.930	
3033	GPS2454	SOPRAFOSSO	1548725.989	5004000.317	64.547	
3034	GPS2453	QUOTA	1548725.499	5004007.225	64.371	
3035	GPS2452	QUOTA	1548757.052	5004009.390	64.402	
3036	GPS2451	SOPRAFOSSO	1548758.040	5004002.958	64.649	
3037	GPS2450	CENTROFOSSO	1548757.926	5004001.448	63.876	
3038	GPS2449	STRADA	1548758.161	5004000.392	64.551	

Num.	Punto	Codice	COORDINATE			Descrizione
			E	N	Quota	
3039	GPS2448	STRADA	1548758.401	5003996.940	64.540	
3040	GPS2447	SOTTOFOSSO	1548758.538	5003994.937	63.189	
3041	GPS2446	SOTTOFOSSO	1548758.356	5003993.879	63.322	
3042	GPS2445	SOPRAFOSSO	1548758.566	5003992.872	64.427	
3043	GPS2444	QUOTA	1548759.291	5003987.072	64.190	
3044	GPS2443	QUOTA	1548787.523	5003988.009	64.198	
3045	GPS2442	SOPRAFOSSO	1548786.935	5003994.678	64.389	
3046	GPS2441	SOTTOFOSSO	1548786.975	5003995.606	63.273	
3047	GPS2440	SOTTOFOSSO	1548786.971	5003996.653	63.215	
3048	GPS2439	QUOTA	1548785.541	5004012.143	64.407	
3049	GPS2438	SOPRAFOSSO	1548786.907	5004004.800	64.548	
3050	GPS2437	CENTROFOSSO	1548786.870	5004003.516	63.915	
3051	GPS2436	STRADA	1548787.497	5003998.902	64.465	
3052	GPS2435	STRADA	1548787.031	5004002.212	64.547	
3053	GPS2434	PALO	1548784.642	5004002.892	64.115	
3054	GPS2433	PALO	1548813.564	5004004.678	64.484	
3055	GPS2432	SOTTOFOSSO	1548815.637	5003998.985	63.196	
3056	GPS2431	STRADA	1548815.584	5004001.104	64.560	
3057	GPS2430	STRADA	1548815.361	5004004.138	64.555	
3058	GPS2429	CENTROFOSSO	1548815.282	5004005.746	63.846	
3059	GPS2428	SOPRAFOSSO	1548815.213	5004006.820	64.571	
3060	GPS2427	QUOTA	1548814.810	5004013.998	64.388	
3061	GPS2426	QUOTA	1548843.997	5004016.350	64.323	
3062	GPS2425	SOPRAFOSSO	1548844.568	5004009.033	64.540	
3063	GPS2424	CENTROFOSSO	1548844.280	5004007.468	63.763	
3064	GPS2423	PALO	1548841.830	5004006.531	64.341	
3065	GPS2422	STRADA	1548843.706	5004006.041	64.490	
3066	GPS2421	STRADA	1548844.146	5004002.757	64.462	
3067	GPS2420	SOTTOFOSSO	1548844.110	5004001.029	63.156	
3068	GPS2419	QUOTA	1548816.409	5003990.641	64.148	
3069	GPS2418	SOPRAFOSSO	1548815.904	5003996.760	64.398	
3070	GPS2417	SOTTOFOSSO	1548815.931	5003997.921	63.289	
3071	GPS2416	SOTTOFOSSO	1548844.714	5003999.978	63.250	
3072	GPS2415	SOPRAFOSSO	1548845.073	5003998.881	64.348	
3073	GPS2414	QUOTA	1548845.527	5003995.144	64.107	
3074	GPS2413	SOPRAFOSSO	1548871.588	5004000.260	64.424	
3075	GPS2412	SOTTOFOSSO	1548871.543	5004001.358	63.217	
3076	GPS2411	SOTTOFOSSO	1548872.334	5004002.777	63.218	
3077	GPS2410	STRADA	1548872.249	5004004.729	64.344	
3078	GPS2409	STRADA	1548872.023	5004007.889	64.427	
3079	GPS2408	PALO	1548869.512	5004008.471	64.292	
3080	GPS2407	CENTROFOSSO	1548871.541	5004009.400	63.823	
3081	GPS2406	SOPRAFOSSO	1548871.389	5004010.450	64.434	
3082	GPS2405	QUOTA	1548871.278	5004017.106	64.209	
3083	GPS2404	QUOTA	1548897.508	5004018.801	64.211	
3084	GPS2403	SOTTOFOSSO	1548898.836	5004004.390	63.258	
3085	GPS2402	SOPRAFOSSO	1548898.119	5004012.384	64.510	
3086	GPS2401	CENTROFOSSO	1548898.347	5004011.091	63.866	
3087	GPS2400	PALO	1548897.531	5004010.405	64.234	
3088	GPS2399	STRADA	1548898.191	5004009.822	64.400	
3089	GPS2398	STRADA	1548898.027	5004006.469	64.280	
3090	GPS2397	QUOTA	1548900.613	5003995.043	64.133	
3091	GPS2396	SOPRAFOSSO	1548899.419	5004002.183	64.367	
3092	GPS2395	SOTTOFOSSO	1548899.377	5004003.087	63.099	
3093	GPS2394	SOTTOFOSSO	1548872.683	5004001.430	63.252	
3094	GPS2393	SOPRAFOSSO	1548872.846	5004000.526	64.361	
3095	GPS2392	QUOTA	1548872.936	5003998.954	64.173	
3096	GPS2391	QUOTA	1548875.937	5003991.969	64.110	
3097	GPS2390	QUOTA	1548886.638	5003966.707	64.018	
3098	GPS2389	QUOTA	1548901.744	5003930.638	63.963	
3099	GPS2388	QUOTA	1548919.931	5003878.374	63.837	
3100	GPS2387	QUOTA	1548934.551	5003836.077	63.712	

Num.	Punto	Codice	COORDINATE			Descrizione
			E	N	Quota	
3101	GPS2386	QUOTA	1548956.118	5003762.404	63.492	
3102	GPS2385	QUOTA	1548964.812	5003734.738	63.389	
3103	GPS2384	QUOTA	1548971.043	5003709.285	63.376	
3104	GPS2383	QUOTA	1548973.023	5003684.472	63.311	
3105	GPS2382	QUOTA	1548975.907	5003676.520	63.366	
3106	GPS2381	SOPRAFOSSO	1548976.401	5003675.548	63.580	
3107	GPS2380	ACQUA	1548976.610	5003674.314	62.240	
3108	GPS2379	ACQUA	1548994.543	5003679.660	62.532	
3109	GPS2378	SOPRAFOSSO	1548994.063	5003680.294	63.638	
3110	GPS2377	QUOTA	1548994.230	5003685.459	63.312	
3111	GPS2376	QUOTA	1549009.881	5003688.677	63.345	
3112	GPS2375	SOPRAFOSSO	1549013.479	5003683.442	63.443	
3113	GPS2374	SOPRAFOSSO	1549011.777	5003698.585	63.665	
3114	GPS2373	CENTROFOSSO	1549010.471	5003711.592	62.432	
3115	GPS2372	SOPRAFOSSO	1549009.037	5003711.264	63.497	
3116	GPS2371	QUOTA	1549003.161	5003705.247	63.308	
3117	GPS2370	SOPRAFOSSO	1549016.231	5003699.999	63.464	
3118	GPS2369	SOPRAFOSSO	1549046.934	5003703.471	63.166	
3119	GPS2368	SOPRAFOSSO	1549033.779	5003701.074	63.146	
3120	GPS2367	SOPRAFOSSO	1549023.713	5003705.356	63.268	
3121	GPS2366	SOPRAFOSSO	1549008.719	5003728.445	63.418	
3122	GPS2365	QUOTA	1549015.949	5003731.240	63.310	
3123	GPS2364	QUOTA	1549002.857	5003777.248	63.370	
3124	GPS2363	SOPRAFOSSO	1548995.424	5003775.631	63.441	
3125	GPS2362	CENTROFOSSO	1548993.756	5003775.366	62.846	
3126	GPS2361	SOPRAFOSSO	1548992.458	5003775.265	63.727	
3127	GPS2360	QUOTA	1548985.963	5003773.331	63.449	
3128	GPS2359	QUOTA	1548995.894	5003801.230	63.390	
3129	GPS2358	SOPRAFOSSO	1548989.307	5003800.081	63.490	
3130	GPS2357	CENTROFOSSO	1548988.061	5003799.585	63.003	
3131	GPS2356	SOPRAFOSSO	1548986.525	5003799.213	63.777	
3132	GPS2355	CENTROFOSSO	1548986.525	5003799.217	63.778	
3133	GPS2354	SOPRAFOSSO	1548986.526	5003799.243	63.773	
3134	GPS2353	QUOTA	1548984.469	5003798.823	63.651	
3135	GPS2352	QUOTA	1548976.226	5003797.871	63.517	
3136	GPS2351	QUOTA	1548891.607	5003815.622	63.753	
3137	GPS2350	QUOTA	1548892.603	5003807.615	63.796	
3138	GPS2349	SOPRAFOSSO	1548892.712	5003806.960	64.053	
3139	GPS2348	CENTROFOSSO	1548892.648	5003805.667	62.774	
3140	GPS2347	CENTROFOSSO	1548892.604	5003804.624	62.922	
3141	GPS2346	SOPRAFOSSO	1548892.638	5003803.357	63.844	
3142	GPS2345	QUOTA	1548892.796	5003802.719	63.734	
3143	GPS2344	QUOTA	1548893.874	5003793.495	63.525	
3144	GPS2343	QUOTA	1548924.180	5003796.250	63.469	
3145	GPS2342	QUOTA	1548923.941	5003804.902	63.713	
3146	GPS2341	SOPRAFOSSO	1548923.876	5003805.740	63.802	
3147	GPS2340	CENTROFOSSO	1548924.740	5003807.670	62.922	
3148	GPS2339	SOPRAFOSSO	1548924.903	5003809.094	64.097	
3149	GPS2338	QUOTA	1548924.926	5003810.099	63.771	
3150	GPS2337	QUOTA	1548924.325	5003819.539	63.782	
3151	GPS2336	QUOTA	1548946.778	5003821.917	63.685	
3152	GPS2335	QUOTA	1548949.253	5003811.751	63.809	
3153	GPS2334	SOPRAFOSSO	1548949.605	5003810.870	63.968	
3154	GPS2333	CENTROFOSSO	1548949.681	5003808.777	62.959	
3155	GPS2332	SOPRAFOSSO	1548949.612	5003807.658	63.806	
3156	GPS2331	QUOTA	1548949.910	5003805.664	63.556	
3157	GPS2330	QUOTA	1548951.455	5003801.811	63.526	
3158	GPS2329	QUOTA	1548974.540	5003805.186	63.546	
3159	GPS2328	SOPRAFOSSO	1548973.879	5003809.487	63.847	
3160	GPS2327	QUOTA	1548972.098	5003816.881	63.735	
3161	GPS2326	QUOTA	1548973.325	5003813.284	63.772	
3162	GPS2325	CENTROFOSSO	1548973.750	5003811.378	62.998	

Num.	Punto	Codice	COORDINATE			Descrizione
			E	N	Quota	
3163	GPS2324	SOPRAFOSSO	1548973.597	5003812.569	63.795	
3164	GPS2323	SOPRAFOSSO	1548977.548	5003812.669	63.834	
3165	GPS2322	SOPRAFOSSO	1548977.706	5003810.495	63.799	
3166	GPS2321	QUOTA	1548990.461	5003821.450	63.468	
3167	GPS2320	SOPRAFOSSO	1548984.434	5003819.674	63.713	
3168	GPS2319	CENTROFOSSO	1548982.800	5003819.326	63.036	
3169	GPS2318	SOPRAFOSSO	1548980.924	5003819.094	63.971	
3170	GPS2317	QUOTA	1548979.036	5003818.781	63.797	
3171	GPS2316	QUOTA	1548976.347	5003818.508	63.663	
3172	GPS2315	CENTROFOSSO	1548976.302	5003843.890	63.069	
3173	GPS2314	SOPRAFOSSO	1548975.158	5003843.540	63.879	
3174	GPS2313	QUOTA	1548973.622	5003843.211	63.766	
3175	GPS2312	QUOTA	1548969.624	5003842.504	63.655	
3176	GPS2311	QUOTA	1548963.206	5003868.178	63.728	
3177	GPS2310	QUOTA	1548968.530	5003869.564	63.986	
3178	GPS2309	CENTROFOSSO	1548970.018	5003869.643	63.061	
3179	GPS2308	SOPRAFOSSO	1548971.289	5003869.769	63.592	
3180	GPS2307	QUOTA	1548976.810	5003871.477	63.575	
3181	GPS2306	QUOTA	1548970.665	5003892.382	63.622	
3182	GPS2305	CENTROFOSSO	1548970.652	5003892.414	63.625	
3183	GPS2304	SOPRAFOSSO	1548965.507	5003891.003	63.659	
3184	GPS2303	CENTROFOSSO	1548964.381	5003890.868	63.151	
3185	GPS2302	SOPRAFOSSO	1548962.743	5003891.220	64.142	
3186	GPS2301	QUOTA	1548958.483	5003890.996	63.803	
3187	GPS2300	CENTROFOSSO	1548954.539	5003955.438	63.810	
3188	GPS2299	SOPRAFOSSO	1548949.270	5003954.041	63.719	
3189	GPS2298	CENTROFOSSO	1548948.006	5003953.750	63.380	
3190	GPS2297	SOPRAFOSSO	1548946.748	5003953.432	64.205	
3191	GPS2296	QUOTA	1548941.041	5003952.031	63.983	
3192	GPS2295	QUOTA	1548935.814	5003972.578	64.022	
3193	GPS2294	QUOTA	1548940.144	5003973.812	64.172	
3194	GPS2293	SOPRAFOSSO	1548941.255	5003974.275	64.210	
3195	GPS2292	CENTROFOSSO	1548943.106	5003974.651	63.365	
3196	GPS2291	SOPRAFOSSO	1548943.887	5003974.882	63.766	
3197	GPS2290	QUOTA	1548949.134	5003976.416	63.871	
3198	GPS2289	QUOTA	1548955.072	5004001.225	63.884	
3199	GPS2288	SOPRAFOSSO	1548954.074	5004006.046	64.146	
3200	GPS2287	SOTTOFOSSO	1548954.192	5004007.543	63.048	
3201	GPS2286	SOTTOFOSSO	1548938.114	5004006.165	63.125	
3202	GPS2285	SOPRAFOSSO	1548938.177	5004005.260	64.134	
3203	GPS2284	QUOTA	1548938.617	5004001.880	64.186	
3204	GPS2283	SOPRAS CARPAT.	1548937.462	5004001.838	64.086	
3205	GPS2282	CENTROFOSSO	1548935.863	5004001.388	63.646	
3206	GPS2281	SOPRAFOSSO	1548934.438	5004001.003	64.367	
3207	GPS2280	QUOTA	1548932.847	5004000.890	64.296	
3208	GPS2279	QUOTA	1548921.180	5003998.605	64.176	
3209	GPS2278	QUOTA	1548921.065	5003994.974	64.132	
3210	GPS2277	SOPRAFOSSO	1548920.145	5004003.563	64.372	
3211	GPS2276	SOTTOFOSSO	1548920.050	5004004.739	63.216	
3212	GPS2275	SOTTOFOSSO	1548919.889	5004006.125	63.151	
3213	GPS2274	SOPRAFOSSO	1548919.809	5004007.897	64.229	
3214	GPS2273	STRADA	1548919.732	5004008.421	64.306	
3215	GPS2272	STRADA	1548919.416	5004011.167	64.290	
3216	GPS2271	SOPRAFOSSO	1548919.400	5004011.602	64.201	
3217	GPS2270	CENTROFOSSO	1548919.202	5004012.614	63.693	
3218	GPS2269	QUOTA	1548917.914	5004019.781	64.349	
3219	GPS2268	SOPRAFOSSO	1548919.517	5004013.983	64.527	
3220	GPS2267	SOPRAFOSSO	1548929.302	5004014.888	64.330	
3221	GPS2266	SOPRAFOSSO	1548928.487	5004018.845	64.361	
3222	GPS2265	CENTROFOSSO	1548929.884	5004018.984	63.746	
3223	GPS2264	SOPRAFOSSO	1548931.286	5004019.153	64.211	
3224	GPS2263	QUOTA	1548935.723	5004019.232	64.154	

Num.	Punto	Codice	COORDINATE			Descrizione
			E	N	Quota	
3225	GPS2262	STRADA	1548937.211	5004012.728	64.249	
3226	GPS2261	STRADA	1548937.560	5004009.683	64.315	
3227	GPS2260	SOPRAFOSSO	1548937.608	5004008.481	63.939	
3228	GPS2259	SOTTOFOSSO	1548937.797	5004007.769	63.109	
3229	GPS2258	SOTTOFOSSO	1548954.257	5004008.750	63.026	
3230	GPS2257	SOPRAFOSSO	1548954.216	5004009.494	63.804	
3231	GPS2256	QUOTA	1548952.706	5004017.722	64.096	
3232	GPS2255	QUOTA	1548952.794	5004015.377	64.129	
3233	GPS2254	STRADA	1548953.239	5004010.780	64.306	
3234	GPS2253	STRADA	1548952.960	5004013.641	64.269	
3235	GPS2252	STRADA	1549122.079	5003702.992	63.374	
3236	GPS2251	STRADA	1549122.690	5003700.274	63.287	
3237	GPS2250	SOPRAFOSSO	1549120.631	5003699.289	63.159	
3238	GPS2249	SOTTOFOSSO	1549121.025	5003698.011	62.119	
3239	GPS2248	SOTTOFOSSO	1549121.413	5003696.791	62.259	
3240	GPS2247	SOPRAFOSSO	1549121.603	5003695.712	63.154	
3241	GPS2246	QUOTA	1549122.515	5003688.079	62.953	
3242	GPS2245	QUOTA	1549111.066	5003684.250	62.923	
3243	GPS2244	SOPRAFOSSO	1549109.007	5003692.500	63.252	
3244	GPS2243	SOTTOFOSSO	1549108.619	5003693.999	62.272	
3245	GPS2242	SOTTOFOSSO	1549108.245	5003695.129	62.365	
3246	GPS2241	SOPRAFOSSO	1549108.050	5003695.973	63.102	
3247	GPS2240	ACQUA	1549106.078	5003701.932	61.974	
3248	GPS2239	SOPRAFOSSO	1549106.010	5003701.430	62.591	
3249	GPS2238	STRADA	1549106.340	5003700.009	63.254	
3250	GPS2237	STRADA	1549106.975	5003696.505	63.312	
3251	GPS2236	STRADA	1549085.539	5003694.530	63.357	
3252	GPS2235	STRADA	1549085.575	5003691.297	63.299	
3253	GPS2234	SOPRAFOSSO	1549085.465	5003690.794	63.207	
3254	GPS2233	SOTTOFOSSO	1549085.799	5003689.763	62.341	
3255	GPS2232	SOTTOFOSSO	1549085.927	5003688.659	62.267	
3256	GPS2231	SOPRAFOSSO	1549086.135	5003687.572	63.075	
3257	GPS2230	QUOTA	1549087.120	5003679.469	62.893	
3258	GPS2229	QUOTA	1549066.002	5003673.884	62.917	
3259	GPS2228	SOPRAFOSSO	1549063.510	5003682.221	63.097	
3260	GPS2227	SOTTOFOSSO	1549063.414	5003683.224	62.270	
3261	GPS2226	SOTTOFOSSO	1549063.256	5003684.370	62.297	
3262	GPS2225	STRADA	1549062.895	5003685.973	63.135	
3263	GPS2224	ACQUA	1549061.577	5003690.690	62.236	
3264	GPS2223	STRADA	1549061.608	5003689.268	63.247	
3265	GPS2222	STRADA	1549027.418	5003680.677	63.064	
3266	GPS2221	STRADA	1549029.954	5003677.901	63.096	
3267	GPS2220	SOTTOFOSSO	1549029.910	5003676.288	62.254	
3268	GPS2219	SOTTOFOSSO	1549030.133	5003675.303	62.353	
3269	GPS2218	QUOTA	1549033.079	5003663.798	62.969	
3270	GPS2217	SOPRAFOSSO	1549030.970	5003674.495	63.186	
3271	GPS2216	SOPRAFOSSO	1549013.343	5003670.255	63.164	
3272	GPS2215	SOTTOFOSSO	1549012.571	5003671.331	62.330	
3273	GPS2214	SOTTOFOSSO	1549012.052	5003672.285	62.278	
3274	GPS2213	SOPRAFOSSO	1549011.705	5003673.554	63.028	
3275	GPS2212	ACQUA	1549009.100	5003678.776	62.119	
3276	GPS2211	STRADA	1549011.671	5003677.422	62.917	
3277	GPS2210	STRADA	1549012.511	5003674.159	63.033	
3278	GPS2209	STRADA	1548990.176	5003672.220	62.902	
3279	GPS2208	STRADA	1548991.154	5003669.293	63.029	
3280	GPS2207	SOTTOFOSSO	1548991.792	5003667.594	62.310	
3281	GPS2206	SOPRAFOSSO	1548991.551	5003668.783	62.899	
3282	GPS2205	SOPRAFOSSO	1549005.485	5003668.516	63.041	
3283	GPS2204	CENTROFOSSO	1549003.653	5003667.920	62.307	
3284	GPS2203	CAVALFOSSO	1549001.837	5003668.309	63.165	
3285	GPS2202	CAVALFOSSO	1549001.290	5003670.263	63.046	
3286	GPS2201	CAVALFOSSO	1548995.616	5003669.519	63.214	

Num.	Punto	Codice	COORDINATE			Descrizione
			E	N	Quota	
3287	GPS2200	CAVALFOSSO	1548996.148	5003666.382	63.277	
3288	GPS2199	SOTTOFOSSO	1548990.350	5003665.831	62.279	
3289	GPS2198	SOPRAFOSSO	1548990.537	5003664.613	63.324	
3290	GPS2197	QUOTA	1548992.530	5003655.749	63.115	
3291	GPS2196	QUOTA	1549003.591	5003657.277	63.147	
3292	GPS2195	QUOTA	1549005.632	5003657.753	62.477	
3293	GPS2194	QUOTA	1549007.024	5003657.733	63.131	
3294	GPS2193	QUOTA	1549014.009	5003658.972	62.919	
3295	GPS2192	QUOTA	1549017.935	5003634.573	62.944	
3296	GPS2191	QUOTA	1549011.314	5003632.471	63.148	
3297	GPS2190	QUOTA	1549009.583	5003632.480	62.374	
3298	GPS2189	QUOTA	1549007.948	5003632.184	63.274	
3299	GPS2188	QUOTA	1548997.156	5003629.575	63.109	
3300	GPS2187	QUOTA	1549000.760	5003606.938	63.024	
3301	GPS2186	QUOTA	1549011.803	5003609.158	63.235	
3302	GPS2185	QUOTA	1549013.964	5003609.686	62.441	
3303	GPS2184	QUOTA	1549015.070	5003609.920	63.163	
3304	GPS2183	QUOTA	1549023.253	5003611.184	63.033	
3305	GPS2182	QUOTA	1549027.992	5003586.262	63.015	
3306	GPS2181	QUOTA	1549020.031	5003584.515	63.145	
3307	GPS2180	QUOTA	1549017.950	5003584.113	62.436	
3308	GPS2179	QUOTA	1549016.161	5003583.561	63.310	
3309	GPS2178	PALO	1549010.165	5003588.699	63.147	
3310	GPS2177	QUOTA	1549007.550	5003581.017	63.156	
3311	GPS2176	QUOTA	1549012.562	5003551.328	63.198	
3312	GPS2175	QUOTA	1549021.220	5003553.366	63.377	
3313	GPS2174	QUOTA	1549023.540	5003553.806	62.448	
3314	GPS2173	QUOTA	1549025.083	5003553.624	63.194	
3315	GPS2172	QUOTA	1549031.797	5003554.735	63.158	
3316	GPS2171	QUOTA	1549036.673	5003528.276	63.165	
3317	GPS2170	QUOTA	1549029.788	5003526.890	63.209	
3318	GPS2169	QUOTA	1549027.991	5003526.563	62.403	
3319	GPS2168	QUOTA	1549026.343	5003526.262	63.349	
3320	GPS2167	QUOTA	1549018.979	5003524.358	63.245	
3321	GPS2166	QUOTA	1549022.994	5003502.670	63.234	
3322	GPS2165	QUOTA	1549029.722	5003503.659	63.257	
3323	GPS2164	QUOTA	1549031.956	5003503.942	62.567	
3324	GPS2163	QUOTA	1549033.574	5003504.037	63.269	
3325	GPS2162	QUOTA	1549041.361	5003505.023	63.165	
3326	GPS2161	QUOTA	1549045.031	5003481.267	63.252	
3327	GPS2160	QUOTA	1549037.895	5003479.455	63.344	
3328	GPS2159	QUOTA	1549035.944	5003478.933	62.591	
3329	GPS2158	QUOTA	1549034.316	5003478.456	63.318	
3330	GPS2157	QUOTA	1549026.196	5003475.593	63.251	
3331	GPS2156	QUOTA	1549029.834	5003452.557	63.166	
3332	GPS2155	QUOTA	1549038.353	5003453.527	63.350	
3333	GPS2154	QUOTA	1549040.533	5003453.955	62.563	
3334	GPS2153	QUOTA	1549042.093	5003454.108	63.267	
3335	GPS2152	QUOTA	1549050.432	5003454.309	63.234	
3336	GPS2151	QUOTA	1549054.479	5003424.876	63.269	
3337	GPS2150	QUOTA	1549047.876	5003422.816	63.305	
3338	GPS2149	QUOTA	1549045.772	5003422.145	62.607	
3339	GPS2148	QUOTA	1549044.170	5003421.579	63.322	
3340	GPS2147	QUOTA	1549036.591	5003419.339	63.255	
3341	GPS2146	QUOTA	1549039.457	5003405.667	63.263	
3342	GPS2145	QUOTA	1549046.574	5003406.819	63.397	
3343	GPS2144	QUOTA	1549048.558	5003406.933	62.615	
3344	GPS2143	QUOTA	1549050.265	5003407.155	63.388	
3345	GPS2142	QUOTA	1549058.251	5003408.052	63.316	
3346	GPS2141	QUOTA	1549062.607	5003384.036	63.341	
3347	GPS2140	SOPRAFOSSO	1549054.358	5003381.675	63.347	
3348	GPS2139	CENTROFOSSO	1549052.778	5003381.158	62.708	

Num.	Punto	Codice	COORDINATE			Descrizione
			E	N	Quota	
3349	GPS2138	SOPRAFOSSO	1549051.162	5003380.819	63.310	
3350	GPS2137	QUOTA	1549045.759	5003378.658	63.331	
3351	GPS2136	QUOTA	1549049.895	5003356.861	63.314	
3352	GPS2135	SOPRAFOSSO	1549058.330	5003357.489	63.391	
3353	GPS2134	SOPRAFOSSO	1549057.092	5003357.255	63.127	
3354	GPS2133	SOPRAFOSSO	1549055.929	5003357.160	63.263	
3355	GPS2132	LINEA AT	1549053.239	5003347.824	63.601	
3356	GPS2131	QUOTA	1549062.938	5003357.441	63.458	
3357	GPS2130	SOPRAFOSSO	1549065.118	5003349.363	63.643	
3358	GPS2129	QUOTA	1549065.455	5003348.081	62.305	
3359	GPS2128	QUOTA	1549082.754	5003356.575	62.467	
3360	GPS2127	SOPRAFOSSO	1549082.722	5003357.594	63.652	
3361	GPS2126	QUOTA	1549079.126	5003366.049	63.400	
3362	GPS2125	QUOTA	1549098.430	5003376.498	63.373	
3363	GPS2124	SOPRAFOSSO	1549102.974	5003367.240	63.736	
3364	GPS2123	QUOTA	1549103.693	5003366.229	62.340	
3365	GPS2122	QUOTA	1549129.237	5003378.326	62.487	
3366	GPS2121	SOPRAFOSSO	1549129.309	5003379.497	63.659	
3367	GPS2120	QUOTA	1549125.913	5003388.781	63.376	
3368	GPS2119	QUOTA	1549152.202	5003389.289	62.467	
3369	GPS2118	SOPRAFOSSO	1549151.568	5003390.304	63.683	
3370	GPS2117	QUOTA	1549148.674	5003396.774	63.425	
3371	GPS2116	QUOTA	1549170.715	5003407.583	63.434	
3372	GPS2115	QUOTA	1549173.822	5003399.386	62.430	
3373	GPS2114	SOPRAFOSSO	1549173.348	5003400.464	63.515	
3374	GPS2113	SOPRAFOSSO	1549193.897	5003410.365	63.584	
3375	GPS2112	SOTTOFOSSO	1549194.711	5003409.551	62.389	
3376	GPS2111	SOTTOFOSSO	1549301.934	5003460.860	62.294	
3377	GPS2110	SOPRAFOSSO	1549301.635	5003461.854	63.397	
3378	GPS2109	TRALICCIO AT	1549320.384	5003471.650	63.513	
3379	GPS2108	TRALICCIO AT	1549317.384	5003477.704	63.389	
3380	GPS2107	TRALICCIO AT	1549311.187	5003474.739	63.360	
3381	GPS2106	QUOTA	1549262.446	5003449.067	63.202	
3382	GPS2105	SOPRAFOSSO	1549264.080	5003444.034	63.484	
3383	GPS2104	SOTTOFOSSO	1549264.574	5003443.233	62.304	
3384	GPS2103	SOTTOFOSSO	1549244.994	5003433.496	62.289	
3385	GPS2102	SOPRAFOSSO	1549244.425	5003434.690	63.500	
3386	GPS2101	QUOTA	1549241.490	5003438.162	63.246	
3387	GPS2100	QUOTA	1549217.541	5003427.211	63.283	
3388	GPS2099	QUOTA	1549218.756	5003422.344	63.472	
3389	GPS2098	SOTTOFOSSO	1549218.964	5003421.036	62.335	
3390	GPS2097	SOTTOFOSSO	1549202.700	5003413.606	62.345	
3391	GPS2096	SOPRAFOSSO	1549202.341	5003414.931	63.687	
3392	GPS2095	SOPRAFOSSO	1549199.970	5003421.948	63.166	
3393	GPS2094	SOPRAFOSSO	1549199.369	5003421.784	63.251	
3394	GPS2093	SOPRAFOSSO	1549200.952	5003422.042	63.339	
3395	GPS2092	QUOTA	1549205.828	5003426.890	63.186	
3396	GPS2091	QUOTA	1549200.798	5003424.969	63.292	
3397	GPS2090	QUOTA	1549199.361	5003424.763	63.005	
3398	GPS2089	QUOTA	1549198.148	5003424.502	63.328	
3399	GPS2088	QUOTA	1549190.460	5003422.090	63.374	
3400	GPS2087	QUOTA	1549186.646	5003441.020	63.360	
3401	GPS2086	QUOTA	1549194.275	5003442.921	63.446	
3402	GPS2085	QUOTA	1549196.171	5003443.477	62.668	
3403	GPS2084	QUOTA	1549197.601	5003443.967	63.109	
3404	GPS2083	QUOTA	1549207.402	5003448.694	63.174	
3405	GPS2082	QUOTA	1549202.380	5003477.259	63.180	
3406	GPS2081	QUOTA	1549192.112	5003475.942	63.247	
3407	GPS2080	QUOTA	1549190.444	5003475.771	62.683	
3408	GPS2079	QUOTA	1549188.913	5003475.372	63.389	
3409	GPS2078	QUOTA	1549179.086	5003475.214	63.303	
3410	GPS2077	QUOTA	1549174.012	5003500.776	63.248	

Num.	Punto	Codice	COORDINATE			Descrizione
			E	N	Quota	
3411	GPS 2076	QUOTA	1549183.929	5003503.014	63.423	
3412	GPS 2075	QUOTA	1549185.891	5003503.810	62.805	
3413	GPS 2074	QUOTA	1549187.385	5003504.443	63.259	
3414	GPS 2073	QUOTA	1549197.460	5003508.693	63.145	
3415	GPS 2072	QUOTA	1549192.341	5003537.291	63.157	
3416	GPS 2071	QUOTA	1549181.871	5003536.079	63.288	
3417	GPS 2070	QUOTA	1549179.821	5003535.837	62.746	
3418	GPS 2069	QUOTA	1549178.362	5003535.581	63.372	
3419	GPS 2068	QUOTA	1549170.420	5003534.718	63.259	
3420	GPS 2067	QUOTA	1549163.229	5003571.372	63.140	
3421	GPS 2066	QUOTA	1549171.306	5003573.672	63.260	
3422	GPS 2065	QUOTA	1549173.243	5003574.033	62.609	
3423	GPS 2064	QUOTA	1549174.960	5003574.369	63.321	
3424	GPS 2063	QUOTA	1549186.763	5003578.624	63.147	
3425	GPS 2062	QUOTA	1549182.033	5003606.118	63.074	
3426	GPS 2061	QUOTA	1549169.762	5003604.217	63.250	
3427	GPS 2060	QUOTA	1549167.942	5003603.877	62.613	
3428	GPS 2059	QUOTA	1549166.442	5003603.635	63.286	
3429	GPS 2058	QUOTA	1549157.372	5003601.927	63.165	
3430	GPS 2057	PALO	1549076.261	5003603.437	63.106	
3431	GPS 2056	PALO	1549141.396	5003618.657	63.130	
3432	GPS 2055	QUOTA	1549149.553	5003635.493	63.017	
3433	GPS 2054	QUOTA	1549160.050	5003638.064	63.172	
3434	GPS 2053	QUOTA	1549162.020	5003638.419	62.390	
3435	GPS 2052	QUOTA	1549163.751	5003638.686	63.158	
3436	GPS 2051	QUOTA	1549174.344	5003640.324	63.016	
3437	GPS 2050	PALO	1549205.802	5003631.885	63.112	
3438	GPS 2049	QUOTA	1549173.175	5003645.925	62.997	
3439	GPS 2048	QUOTA	1549169.723	5003670.213	62.995	
3440	GPS 2047	SOPRAFOSSO	1549158.661	5003668.932	63.062	
3441	GPS 2046	CENTROFOSSO	1549156.733	5003668.718	62.291	
3442	GPS 2045	SOPRAFOSSO	1549155.123	5003668.382	63.045	
3443	GPS 2044	QUOTA	1549148.175	5003667.233	62.938	
3444	GPS 2043	SOPRAFOSSO	1549150.575	5003693.646	63.171	
3445	GPS 2042	CENTROFOSSO	1549152.273	5003694.310	62.448	
3446	GPS 2041	SOPRAFOSSO	1549153.977	5003694.340	63.117	
3447	GPS 2040	QUOTA	1549166.282	5003697.635	62.961	
3448	GPS 2039	STRADA	1549163.735	5003712.911	63.218	
3449	GPS 2038	STRADA	1549163.947	5003709.795	63.296	
3450	GPS 2037	SOPRAFOSSO	1549164.115	5003709.447	63.199	
3451	GPS 2036	SOTTOFOSSO	1549164.238	5003707.897	62.153	
3452	GPS 2035	SOTTOFOSSO	1549163.893	5003706.977	62.162	
3453	GPS 2034	SOPRAFOSSO	1549164.082	5003705.686	63.201	
3454	GPS 2033	SOPRAFOSSO	1549152.420	5003702.664	62.995	
3455	GPS 2032	SOPRAFOSSO	1549148.797	5003701.705	63.102	
3456	GPS 2031	QUOTA	1549142.688	5003693.265	62.976	
3457	GPS 2030	SOPRAFOSSO	1549141.361	5003700.213	63.160	
3458	GPS 2029	SOTTOFOSSO	1549141.059	5003701.562	62.150	
3459	GPS 2028	SOTTOFOSSO	1549140.697	5003702.507	62.230	
3460	GPS 2027	SOPRAFOSSO	1549140.296	5003703.719	63.213	
3461	GPS 2026	STRADA	1549140.277	5003704.462	63.328	
3462	GPS 2025	CAVALFOSSO	1549124.142	5003699.700	63.122	
3463	GPS 2024	CAVALFOSSO	1549124.778	5003696.934	63.113	
3464	GPS 2023	CAVALFOSSO	1549131.863	5003698.423	63.204	
3465	GPS 2022	CAVALFOSSO	1549131.374	5003701.367	63.163	
3466	GPS 2021	REC	1549222.199	5003307.990	63.263	
3467	GPS 2020	QUOTA	1549219.979	5003314.443	63.256	
3468	GPS 2019	QUOTA	1549214.426	5003324.905	63.181	
3469	GPS 2018	QUOTA	1549205.662	5003342.970	63.283	
3470	GPS 2017	QUOTA	1549199.472	5003355.427	63.230	
3471	GPS 2016	QUOTA	1549195.248	5003362.439	63.286	
3472	GPS 2015	QUOTA	1549211.038	5003364.031	63.256	

Num.	Punto	Codice	COORDINATE			Descrizione
			E	N	Quota	
3473	GPS 2014	QUOTA	1549266.502	5003383.010	63.127	
3474	GPS 2013	QUOTA	1549261.026	5003395.449	63.224	
3475	GPS 2012	QUOTA	1549260.532	5003396.431	63.521	
3476	GPS 2011	SOTTOFOSSO	1549259.749	5003398.509	62.582	
3477	GPS 2010	SOPRAFOSSO	1549260.367	5003397.497	63.471	
3478	GPS 2009	SOPRAFOSSO	1549241.766	5003388.000	63.523	
3479	GPS 2008	REC	1549253.840	5003410.165	63.811	
3480	GPS 2007	QUOTA	1549255.181	5003407.499	63.241	
3481	GPS 2006	QUOTA	1549257.897	5003403.060	63.298	
3482	GPS 2005	SOPRAFOSSO	1549259.298	5003400.974	63.460	
3483	GPS 2004	SOTTOFOSSO	1549259.808	5003400.119	62.380	
3484	GPS 2003	SOTTOFOSSO	1549239.629	5003390.420	62.364	
3485	GPS 2002	SOPRAFOSSO	1549238.928	5003391.486	63.544	
3486	GPS 2001	QUOTA	1549236.991	5003394.720	63.240	
3487	GPS 2000	QUOTA	1549234.883	5003398.250	63.367	
3488	GPS 1999	REC	1549233.425	5003400.525	63.720	
3489	GPS 1998	REC	1549216.649	5003392.582	63.751	
3490	GPS 1997	QUOTA	1549220.000	5003380.023	63.303	
3491	GPS 1996	QUOTA	1549224.691	5003365.463	63.539	
3492	GPS 1995	QUOTA	1549233.646	5003344.852	63.590	
3493	GPS 1994	QUOTA	1549245.021	5003380.146	63.372	
3494	GPS 1993	QUOTA	1549251.850	5003369.049	63.626	
3495	GPS 1992	QUOTA	1549259.605	5003354.838	63.155	
3496	GPS 1991	QUOTA	1549267.468	5003340.044	63.274	
3497	GPS 1990	QUOTA	1549250.725	5003330.067	63.119	
3498	GPS 1989	QUOTA	1549230.066	5003316.819	63.304	
3499	GPS 1988	STRADA	1549247.610	5003327.134	63.652	
3500	GPS 1987	STRADA	1549245.015	5003325.583	63.552	
3501	GPS 1986	STRADA	1549242.039	5003323.463	63.583	
3502	GPS 1985	STRADA	1549238.212	5003321.137	63.794	
3503	GPS 1984	PALO	1549241.546	5003318.184	63.793	
3504	GPS 1983	REC	1549244.023	5003310.776	63.763	
3505	GPS 1982	PALO	1549255.593	5003297.792	63.837	
3506	GPS 1981	REC	1549251.946	5003299.171	63.591	
3507	GPS 1980	STRADA	1549262.082	5003305.465	63.775	
3508	GPS 1979	QUOTA	1549265.821	5003307.932	63.171	
3509	GPS 1978	QUOTA	1549281.541	5003319.082	63.132	
3510	GPS 1977	QUOTA	1549297.257	5003329.106	63.119	
3511	GPS 1976	QUOTA	1549306.023	5003302.471	63.119	
3512	GPS 1975	QUOTA	1549291.677	5003292.010	63.200	
3513	GPS 1974	QUOTA	1549280.826	5003284.231	63.129	
3514	GPS 1973	STRADA	1549277.477	5003282.088	63.825	
3515	GPS 1972	PALO	1549269.232	5003277.012	63.861	
3516	GPS 1971	REC	1549267.048	5003276.490	63.710	
3517	GPS 1970	QUOTA	1549302.156	5003252.973	63.206	
3518	GPS 1969	QUOTA	1549306.886	5003256.478	63.190	
3519	GPS 1968	QUOTA	1549319.433	5003260.295	62.990	
3520	GPS 1967	QUOTA	1549311.722	5003275.456	63.091	
3521	GPS 1966	QUOTA	1549302.829	5003269.918	63.143	
3522	GPS 1965	QUOTA	1549294.157	5003262.796	63.317	
3523	GPS 1964	STRADA	1549291.416	5003261.167	63.759	
3524	GPS 1963	PALO	1549283.514	5003255.743	63.898	
3525	GPS 1962	REC	1549281.967	5003254.260	62.804	
3526	GPS 1961	REC	1549288.670	5003243.832	63.665	
3527	GPS 1960	REC	1549316.513	5003254.808	64.210	
3528	GPS 1959	QUOTA	1549318.199	5003249.259	63.150	
3529	GPS 1958	QUOTA	1549307.371	5003243.188	63.170	
3530	GPS 1957	STRADA	1549304.764	5003241.096	63.766	
3531	GPS 1956	PALO	1549296.917	5003235.533	63.734	
3532	GPS 1955	STRADA	1549294.965	5003235.519	63.789	
3533	GPS 1954	REC	1549294.071	5003208.511	63.060	
3534	GPS 1953	QUOTA	1549305.451	5003213.855	63.254	

Num.	Punto	Codice	COORDINATE			Descrizione
			E	N	Quota	
3535	GPS 1952	PALO	1549310.340	5003214.997	63.848	
3536	GPS 1951	STRADA	1549307.744	5003215.900	63.758	
3537	GPS 1950	STRADA	1549317.240	5003222.331	63.722	
3538	GPS 1949	QUOTA	1549319.841	5003224.150	63.142	
3539	GPS 1948	QUOTA	1549333.343	5003231.980	63.182	
3540	GPS 1947	QUOTA	1549348.653	5003241.300	62.960	
3541	GPS 1946	QUOTA	1549359.732	5003222.413	62.906	
3542	GPS 1945	QUOTA	1549345.082	5003210.559	62.887	
3543	GPS 1944	QUOTA	1549334.179	5003202.700	63.099	
3544	GPS 1943	STRADA	1549331.330	5003201.099	63.641	
3545	GPS 1942	STRADA	1549322.266	5003194.319	63.709	
3546	GPS 1941	PALO	1549324.376	5003193.610	63.842	
3547	GPS 1940	QUOTA	1549318.820	5003192.015	63.011	
3548	GPS 1939	QUOTA	1549309.898	5003186.967	63.082	
3549	GPS 1938	QUOTA	1549317.403	5003166.466	63.054	
3550	GPS 1937	QUOTA	1549332.791	5003171.454	63.088	
3551	GPS 1936	PALO	1549338.008	5003173.360	63.833	
3552	GPS 1935	STRADA	1549335.848	5003173.765	63.744	
3553	GPS 1934	STRADA	1549344.819	5003180.443	63.659	
3554	GPS 1933	QUOTA	1549347.532	5003182.482	62.985	
3555	GPS 1932	QUOTA	1549356.804	5003188.583	62.833	
3556	GPS 1931	QUOTA	1549367.302	5003195.757	62.894	
3557	GPS 1930	CENTROFOSSO	1549436.681	5003170.603	61.803	
3558	GPS 1929	SOPRAFOSSO	1549437.858	5003169.913	63.078	
3559	GPS 1928	ACQUEDOTTO	1549437.843	5003169.888	63.013	
3560	GPS 1927	CORD	1549434.808	5003170.269	63.120	
3561	GPS 1926	QUOTA	1549403.716	5003190.727	63.024	
3562	GPS 1925	QUOTA	1549392.519	5003179.900	62.900	
3563	GPS 1924	QUOTA	1549377.247	5003168.693	62.939	
3564	GPS 1923	QUOTA	1549363.490	5003159.909	63.011	
3565	GPS 1922	STRADA	1549359.936	5003157.508	63.696	
3566	GPS 1921	PALO	1549351.709	5003152.372	63.835	
3567	GPS 1920	STRADA	1549349.623	5003152.996	63.738	
3568	GPS 1919	QUOTA	1549346.143	5003150.237	62.954	
3569	GPS 1918	QUOTA	1549333.129	5003141.515	63.082	
3570	GPS 1917	QUOTA	1549342.666	5003124.808	63.074	
3571	GPS 1916	QUOTA	1549356.867	5003127.302	63.160	
3572	GPS 1915	QUOTA	1549361.968	5003129.645	63.854	
3573	GPS 1914	STRADA	1549360.975	5003128.067	63.800	
3574	GPS 1913	STRADA	1549371.584	5003131.543	63.681	
3575	GPS 1912	QUOTA	1549377.101	5003133.449	62.874	
3576	GPS 1911	QUOTA	1549388.110	5003137.228	62.978	
3577	GPS 1910	QUOTA	1549400.239	5003140.607	63.053	
3578	GPS 1909	QUOTA	1549411.141	5003124.481	62.940	
3579	GPS 1908	QUOTA	1549395.556	5003119.914	63.030	
3580	GPS 1907	QUOTA	1549383.873	5003114.246	62.788	
3581	GPS 1906	STRADA	1549379.810	5003112.138	63.712	
3582	GPS 1905	PALO	1549371.207	5003106.585	63.818	
3583	GPS 1904	STRADA	1549369.580	5003106.913	63.739	
3584	GPS 1903	QUOTA	1549366.321	5003105.060	63.071	
3585	GPS 1902	QUOTA	1549352.899	5003097.785	63.075	
3586	GPS 1901	QUOTA	1549360.899	5003078.081	63.053	
3587	GPS 1900	QUOTA	1549375.946	5003082.115	63.135	
3588	GPS 1899	PALO	1549380.625	5003084.144	63.832	
3589	GPS 1898	STRADA	1549379.025	5003083.867	63.716	
3590	GPS 1897	STRADA	1549389.228	5003088.244	63.698	
3591	GPS 1896	QUOTA	1549392.635	5003089.766	63.026	
3592	GPS 1895	QUOTA	1549406.508	5003095.638	63.002	
3593	GPS 1894	QUOTA	1549420.347	5003101.052	62.906	
3594	GPS 1893	QUOTA	1549415.290	5003077.167	62.873	
3595	GPS 1892	QUOTA	1549404.838	5003070.740	63.021	
3596	GPS 1891	STRADA	1549401.197	5003068.127	63.643	

Num.	Punto	Codice	COORDINATE			Descrizione
			E	N	Quota	
3597	GPS 1890	QUOTA	1549389.228	5003059.306	63.095	
3598	GPS 1889	STRADA	1549392.332	5003061.061	63.734	
3599	GPS 1888	STRADA	1549393.346	5003058.763	63.766	
3600	GPS 1887	STRADA	1549393.793	5003052.555	63.751	
3601	GPS 1886	STRADA	1549390.835	5003046.131	63.740	
3602	GPS 1885	STRADA	1549384.453	5003042.272	63.825	
3603	GPS 1884	CORD	1549409.416	5003039.227	63.738	
3604	GPS 1883	CORD	1549405.662	5003039.443	63.724	
3605	GPS 1882	CORD	1549407.413	5003041.976	63.723	
3606	GPS 1881	PALO	1549402.602	5003047.035	63.820	
3607	GPS 1880	CORD	1549403.819	5003047.507	63.665	
3608	GPS 1879	CORD	1549402.192	5003049.045	63.680	
3609	GPS 1878	CORD	1549399.387	5003041.923	63.726	
3610	GPS 1877	PALO	1549378.370	5003039.473	63.798	
3611	GPS 1876	STRADA	1549339.449	5003020.872	63.749	
3612	GPS 1875	STRADA	1549337.331	5003035.055	63.730	
3613	GPS 1874	REC	1549320.309	5003032.195	63.549	
3614	GPS 1873	STRADA	1549367.275	5003039.608	63.699	
3615	GPS 1872	QUOTA	1549366.423	5003043.044	63.159	
3616	GPS 1871	QUOTA	1549364.179	5003050.679	63.022	
3617	GPS 1870	QUOTA	1549373.706	5003013.842	62.974	
3618	GPS 1869	QUOTA	1549371.857	5003021.449	63.538	
3619	GPS 1868	STRADA	1549371.090	5003025.642	63.739	
3620	GPS 1867	STRADA	1549400.684	5003030.378	63.815	
3621	GPS 1866	STRADA	1549407.368	5003031.208	63.812	
3622	GPS 1865	STRADA	1549413.803	5003028.894	63.773	
3623	GPS 1864	STRADA	1549434.834	5003044.499	63.242	
3624	GPS 1863	STRADA	1549420.415	5003040.309	63.670	
3625	GPS 1862	STRADA	1549422.371	5003037.547	63.613	
3626	GPS 1861	STRADA	1549427.032	5003038.779	63.273	
3627	GPS 1860	STRADA	1549426.872	5003041.601	63.223	
3628	GPS 1859	STRADA	1549432.490	5003043.398	63.230	
3629	GPS 1858	STRADA	1549433.576	5003038.982	63.260	
3630	GPS 1857	QUOTA	1549435.030	5003034.446	63.119	
3631	GPS 1856	QUOTA	1549429.713	5003032.447	63.230	
3632	GPS 1855	QUOTA	1549426.767	5003030.808	63.690	
3633	GPS 1854	PALO	1549418.220	5003026.314	63.808	
3634	GPS 1853	STRADA	1549416.844	5003025.430	63.718	
3635	GPS 1852	QUOTA	1549411.538	5003022.383	63.326	
3636	GPS 1851	QUOTA	1549404.136	5003017.809	62.992	
3637	GPS 1850	QUOTA	1549419.403	5003001.973	62.979	
3638	GPS 1849	QUOTA	1549425.309	5003005.280	63.124	
3639	GPS 1848	PALO	1549432.243	5003005.866	63.793	
3640	GPS 1847	STRADA	1549429.254	5003007.798	63.659	
3641	GPS 1846	STRADA	1549437.867	5003014.711	63.696	
3642	GPS 1845	QUOTA	1549440.130	5003016.765	63.279	
3643	GPS 1844	PALO	1549446.733	5002985.328	63.836	
3644	GPS 1843	PALO	1549460.968	5002965.019	63.806	
3645	GPS 1842	QUOTA	1549469.751	5003004.751	62.724	
3646	GPS 1841	QUOTA	1549461.371	5002999.495	62.967	
3647	GPS 1840	QUOTA	1549460.961	5002999.174	62.326	
3648	GPS 1839	CENTROFOSSO	1549459.381	5002997.477	61.851	
3649	GPS 1838	SOTTOFOSSO	1549457.351	5002996.064	62.355	
3650	GPS 1837	QUOTA	1549456.964	5002995.649	62.971	
3651	GPS 1836	STRADA	1549453.184	5002992.655	63.660	
3652	GPS 1835	STRADA	1549444.136	5002986.123	63.714	
3653	GPS 1834	QUOTA	1549441.665	5002984.237	63.233	
3654	GPS 1833	QUOTA	1549437.744	5002981.535	63.107	
3655	GPS 1832	QUOTA	1549453.274	5002965.318	63.178	
3656	GPS 1831	STRADA	1549457.208	5002967.500	63.808	
3657	GPS 1830	STRADA	1549459.218	5002968.290	63.642	
3658	GPS 1829	STRADA	1549468.289	5002970.703	63.677	

Num.	Punto	Codice	COORDINATE			Descrizione
			E	N	Quota	
3659	GPS 1828	QUOTA	1549469.439	5002971.609	63.736	
3660	GPS 1827	CENTROFOSSO	1549468.950	5002979.853	61.601	
3661	GPS 1826	SOPRAFOSSO	1549468.333	5002978.356	62.813	
3662	GPS 1825	SOPRAFOSSO	1549470.516	5002978.387	62.949	
3663	GPS 1824	QUOTA	1549469.783	5002975.387	63.031	
3664	GPS 1823	QUOTA	1549482.781	5002983.085	62.944	
3665	GPS 1822	QUOTA	1549493.117	5002961.778	62.876	
3666	GPS 1821	QUOTA	1549485.426	5002953.176	63.006	
3667	GPS 1820	QUOTA	1549483.949	5002951.864	63.646	
3668	GPS 1819	PALO	1549482.702	5002951.270	63.699	
3669	GPS 1818	PALO	1549474.745	5002944.564	63.834	
3670	GPS 1817	STRADA	1549472.720	5002944.831	63.681	
3671	GPS 1816	QUOTA	1549466.886	5002940.293	63.097	
3672	GPS 1815	QUOTA	1549464.503	5002944.493	63.135	
3673	GPS 1814	QUOTA	1549464.489	5002935.549	63.126	
3674	GPS 1813	QUOTA	1549465.838	5002926.655	63.299	
3675	GPS 1812	QUOTA	1549461.951	5002917.816	64.025	
3676	GPS 1811	QUOTA	1549468.455	5002919.951	63.213	
3677	GPS 1810	SOPRAFOSSO	1549475.018	5002921.731	62.956	
3678	GPS 1809	QUOTA	1549475.750	5002921.827	62.140	
3679	GPS 1808	CENTROFOSSO	1549477.895	5002921.941	61.715	
3680	GPS 1807	QUOTA	1549479.652	5002922.543	62.094	
3681	GPS 1806	QUOTA	1549480.224	5002922.444	62.946	
3682	GPS 1805	QUOTA	1549481.838	5002911.007	62.961	
3683	GPS 1804	QUOTA	1549481.328	5002910.981	62.106	
3684	GPS 1803	CENTROFOSSO	1549479.497	5002910.323	61.710	
3685	GPS 1802	QUOTA	1549476.946	5002909.787	62.245	
3686	GPS 1801	SOPRAFOSSO	1549476.599	5002909.549	62.884	
3687	GPS 1800	QUOTA	1549459.481	5002906.946	64.807	
3688	GPS 1799	QUOTA	1549455.234	5002907.327	64.772	
3689	GPS 1798	QUOTA	1549452.235	5002907.118	63.028	
3690	GPS 1797	QUOTA	1549456.031	5002881.199	63.046	
3691	GPS 1796	QUOTA	1549459.950	5002874.284	64.825	
3692	GPS 1795	QUOTA	1549465.213	5002875.768	64.790	
3693	GPS 1794	QUOTA	1549475.015	5002877.508	63.250	
3694	GPS 1793	SOPRAFOSSO	1549481.213	5002878.467	62.762	
3695	GPS 1792	QUOTA	1549482.018	5002878.255	62.072	
3696	GPS 1791	CENTROFOSSO	1549484.097	5002878.723	61.702	
3697	GPS 1790	QUOTA	1549486.081	5002879.150	62.105	
3698	GPS 1789	QUOTA	1549486.920	5002879.146	62.940	
3699	GPS 1788	QUOTA	1549491.255	5002849.780	62.905	
3700	GPS 1787	QUOTA	1549490.178	5002849.799	62.175	
3701	GPS 1786	CENTROFOSSO	1549488.532	5002849.637	61.905	
3702	GPS 1785	QUOTA	1549486.038	5002849.386	62.279	
3703	GPS 1784	SOPRAFOSSO	1549485.197	5002849.172	63.003	
3704	GPS 1783	QUOTA	1549470.528	5002846.095	64.636	
3705	GPS 1782	QUOTA	1549461.249	5002844.189	63.081	
3706	GPS 1781	QUOTA	1549464.463	5002845.159	64.704	
3707	GPS 1780	QUOTA	1549468.042	5002805.710	63.590	
3708	GPS 1779	QUOTA	1549470.621	5002806.004	64.943	
3709	GPS 1778	QUOTA	1549476.742	5002807.793	64.531	
3710	GPS 1777	QUOTA	1549485.200	5002809.284	63.336	
3711	GPS 1776	SOPRAFOSSO	1549491.273	5002810.667	63.039	
3712	GPS 1775	QUOTA	1549492.550	5002810.288	62.202	
3713	GPS 1774	QUOTA	1549494.448	5002810.511	61.907	
3714	GPS 1773	QUOTA	1549496.026	5002810.817	62.212	
3715	GPS 1772	QUOTA	1549497.068	5002810.882	62.957	
3716	GPS 1771	QUOTA	1549501.135	5002783.294	62.911	
3717	GPS 1770	QUOTA	1549499.898	5002783.402	62.111	
3718	GPS 1769	QUOTA	1549496.621	5002782.476	62.445	
3719	GPS 1768	SOPRAFOSSO	1549496.075	5002782.304	62.953	
3720	GPS 1767	QUOTA	1549481.936	5002777.350	64.020	

Num.	Punto	Codice	COORDINATE			Descrizione
			E	N	Quota	
3721	GPS 1766	QUOTA	1549472.966	5002775.305	63.618	
3722	GPS 1765	QUOTA	1549474.658	5002775.907	64.397	
3723	GPS 1764	QUOTA	1549477.474	5002759.280	63.652	
3724	GPS 1763	QUOTA	1549486.537	5002761.106	63.369	
3725	GPS 1762	QUOTA	1549497.760	5002762.819	63.008	
3726	GPS 1761	SOPRAFOSSO	1549499.683	5002763.189	62.624	
3727	GPS 1760	SOTTOFOSSO	1549500.119	5002763.203	62.190	
3728	GPS 1759	SOTTOFOSSO	1549502.826	5002763.386	62.156	
3729	GPS 1758	SOPRAFOSSO	1549504.012	5002763.612	62.910	
3730	GPS 1757	QUOTA	1549598.770	5002811.305	62.727	
3731	GPS 1756	QUOTA	1549588.919	5002806.769	62.788	
3732	GPS 1755	QUOTA	1549585.924	5002807.449	63.709	
3733	GPS 1754	STRADA	1549584.758	5002806.803	63.616	
3734	GPS 1753	STRADA	1549579.968	5002804.372	63.602	
3735	GPS 1752	QUOTA	1549578.450	5002803.309	63.636	
3736	GPS 1751	PALO	1549576.873	5002803.416	62.943	
3737	GPS 1750	QUOTA	1549577.296	5002802.894	62.983	
3738	GPS 1749	QUOTA	1549568.581	5002797.181	62.718	
3739	GPS 1748	QUOTA	1549556.233	5002819.798	62.809	
3740	GPS 1747	PALO	1549564.258	5002825.149	63.004	
3741	GPS 1746	QUOTA	1549564.425	5002824.508	62.937	
3742	GPS 1745	QUOTA	1549565.687	5002825.140	63.588	
3743	GPS 1744	STRADA	1549567.266	5002826.078	63.604	
3744	GPS 1743	STRADA	1549572.060	5002828.736	63.637	
3745	GPS 1742	QUOTA	1549573.486	5002829.714	63.658	
3746	GPS 1741	QUOTA	1549574.632	5002830.243	62.999	
3747	GPS 1740	QUOTA	1549585.711	5002837.428	62.774	
3748	GPS 1739	QUOTA	1549573.165	5002857.399	62.828	
3749	GPS 1738	QUOTA	1549563.090	5002851.459	62.877	
3750	GPS 1737	QUOTA	1549561.314	5002850.281	63.675	
3751	GPS 1736	STRADA	1549559.922	5002849.395	63.600	
3752	GPS 1735	STRADA	1549555.283	5002846.826	63.630	
3753	GPS 1734	QUOTA	1549553.919	5002845.959	63.718	
3754	GPS 1733	PALO	1549551.801	5002846.511	62.902	
3755	GPS 1732	QUOTA	1549552.349	5002844.936	62.906	
3756	GPS 1731	QUOTA	1549544.909	5002841.042	62.846	
3757	GPS 1730	QUOTA	1549532.682	5002861.200	62.850	
3758	GPS 1729	QUOTA	1549537.866	5002865.514	62.973	
3759	GPS 1728	QUOTA	1549546.059	5002871.245	63.738	
3760	GPS 1727	STRADA	1549545.066	5002870.525	63.628	
3761	GPS 1726	STRADA	1549540.683	5002867.283	63.614	
3762	GPS 1725	QUOTA	1549539.336	5002866.442	63.732	
3763	GPS 1724	PALO	1549537.322	5002866.763	63.012	
3764	GPS 1723	PALO	1549552.060	5002846.879	63.234	
3765	GPS 1722	QUOTA	1549553.139	5002846.767	63.618	
3766	GPS 1721	STRADA	1549554.753	5002847.553	63.621	
3767	GPS 1720	STRADA	1549559.779	5002849.736	63.608	
3768	GPS 1719	QUOTA	1549561.340	5002850.301	63.631	
3769	GPS 1718	QUOTA	1549562.565	5002852.111	62.875	
3770	GPS 1717	QUOTA	1549570.252	5002858.111	62.744	
3771	GPS 1716	QUOTA	1549546.269	5002874.198	62.896	
3772	GPS 1715	QUOTA	1549552.862	5002880.200	62.809	
3773	GPS 1714	QUOTA	1549541.917	5002900.435	62.846	
3774	GPS 1713	QUOTA	1549531.480	5002893.284	63.080	
3775	GPS 1712	QUOTA	1549530.529	5002892.415	63.629	
3776	GPS 1711	STRADA	1549529.259	5002891.081	63.618	
3777	GPS 1710	STRADA	1549524.733	5002887.814	63.619	
3778	GPS 1709	QUOTA	1549523.551	5002886.622	63.566	
3779	GPS 1708	PALO	1549522.177	5002886.493	63.012	
3780	GPS 1707	QUOTA	1549521.537	5002885.416	62.894	
3781	GPS 1706	QUOTA	1549518.241	5002883.267	62.881	
3782	GPS 1705	QUOTA	1549507.345	5002905.197	62.989	

Num.	Punto	Codice	COORDINATE			Descrizione
			E	N	Quota	
3783	GPS 1704	QUOTA	1549504.952	5002903.000	62.909	
3784	GPS 1703	PALO	1549507.161	5002906.533	63.178	
3785	GPS 1702	QUOTA	1549508.258	5002906.470	63.528	
3786	GPS 1701	STRADA	1549509.493	5002907.743	63.597	
3787	GPS 1700	STRADA	1549513.663	5002911.734	63.629	
3788	GPS 1699	QUOTA	1549514.727	5002912.496	63.590	
3789	GPS 1698	QUOTA	1549515.797	5002913.524	63.021	
3790	GPS 1697	QUOTA	1549523.900	5002922.071	62.890	
3791	GPS 1696	QUOTA	1549508.670	5002938.528	62.859	
3792	GPS 1695	SOTTOS CARPAT.	1549500.275	5002933.970	63.043	
3793	GPS 1694	STRADA	1549496.266	5002933.992	63.670	
3794	GPS 1693	STRADA	1549491.615	5002931.024	63.657	
3795	GPS 1692	PALO	1549491.446	5002926.364	62.859	
3796	GPS 1691	STRADA	1549485.438	5002926.604	63.812	
3797	GPS 1690	QUOTA	1549487.931	5002926.728	63.489	
3798	GPS 1689	QUOTA	1549488.138	5002924.683	63.171	
3799	GPS 1688	QUOTA	1549488.563	5002922.148	63.036	
3800	GPS 1687	QUOTA	1549496.014	5002910.326	63.020	
3801	GPS 1686	QUOTA	1549502.866	5002891.887	63.017	
3802	GPS 1685	QUOTA	1549510.693	5002874.390	62.874	
3803	GPS 1684	QUOTA	1549519.228	5002856.488	62.845	
3804	GPS 1683	QUOTA	1549530.073	5002837.185	62.898	
3805	GPS 1682	QUOTA	1549538.625	5002817.372	62.879	
3806	GPS 1681	QUOTA	1549546.249	5002800.701	62.860	
3807	GPS 1680	QUOTA	1549557.118	5002779.870	62.809	
3808	GPS 1679	PALO	1549587.272	5002759.284	62.888	
3809	GPS 1678	PALO	1549588.227	5002782.294	63.319	
3810	GPS 1677	QUOTA	1549610.037	5002767.277	63.274	
3811	GPS 1676	CENTROFOSSO	1549612.776	5002769.685	61.440	
3812	GPS 1675	SOPRAFOSSO	1549611.373	5002769.732	62.564	
3813	GPS 1674	SOPRAFOSSO	1549611.710	5002773.004	63.171	
3814	GPS 1673	SOPRAFOSSO	1549616.043	5002777.216	63.353	
3815	GPS 1672	SOPRAS CARPAT.	1549615.273	5002781.151	63.227	
3816	GPS 1671	SOTTOS CARPAT.	1549614.368	5002782.451	62.621	
3817	GPS 1670	QUOTA	1549615.179	5002793.517	62.632	
3818	GPS 1669	SOTTOFOSSO	1549634.865	5002788.142	61.507	
3819	GPS 1668	QUOTA	1549635.375	5002791.144	63.256	
3820	GPS 1667	QUOTA	1549634.089	5002793.240	63.193	
3821	GPS 1666	QUOTA	1549633.091	5002794.489	62.436	
3822	GPS 1665	QUOTA	1549631.498	5002798.403	62.641	
3823	GPS 1664	SOTTOFOSSO	1549652.117	5002793.353	61.451	
3824	GPS 1663	SOPRAFOSSO	1549652.248	5002795.788	63.314	
3825	GPS 1662	QUOTA	1549651.150	5002798.203	63.225	
3826	GPS 1661	QUOTA	1549651.090	5002799.981	62.437	
3827	GPS 1660	QUOTA	1549650.859	5002802.374	62.581	
3828	GPS 1659	QUOTA	1549667.686	5002804.065	62.609	
3829	GPS 1658	SOTTOFOSSO	1549677.630	5002789.369	61.737	
3830	GPS 1657	SOPRAFOSSO	1549679.161	5002791.232	63.283	
3831	GPS 1656	QUOTA	1549680.192	5002794.044	63.256	
3832	GPS 1655	QUOTA	1549679.680	5002796.119	62.495	
3833	GPS 1654	SOTTOFOSSO	1549692.965	5002782.077	61.448	
3834	GPS 1653	SOPRAFOSSO	1549694.376	5002784.032	63.170	
3835	GPS 1652	QUOTA	1549697.012	5002786.219	63.123	
3836	GPS 1651	QUOTA	1549697.791	5002787.680	62.546	
3837	GPS 1650	SOTTOFOSSO	1549714.240	5002775.428	61.629	
3838	GPS 1649	SOPRAFOSSO	1549712.898	5002777.552	63.276	
3839	GPS 1648	QUOTA	1549713.381	5002780.595	63.126	
3840	GPS 1647	QUOTA	1549713.397	5002781.732	62.725	
3841	GPS 1646	QUOTA	1549729.641	5002780.113	62.760	
3842	GPS 1645	QUOTA	1549712.445	5002787.961	62.754	
3843	GPS 1644	QUOTA	1549692.567	5002797.434	62.651	
3844	GPS 1643	QUOTA	1549678.361	5002812.246	62.820	

Num.	Punto	Codice	COORDINATE			Descrizione
			E	N	Quota	
3845	GPS 1642	QUOTA	1549665.271	5002833.922	62.840	
3846	GPS 1641	QUOTA	1549632.765	5002826.489	62.687	
3847	GPS 1640	QUOTA	1549603.583	5002827.319	62.729	
3848	GPS 1639	QUOTA	1549586.249	5002819.085	62.782	
3849	GPS 1638	QUOTA	1549582.572	5002816.723	62.954	
3850	GPS 1637	QUOTA	1549581.542	5002815.632	63.658	
3851	GPS 1636	QUOTA	1549580.347	5002814.600	63.633	
3852	GPS 1635	QUOTA	1549576.810	5002809.778	63.615	
3853	GPS 1634	QUOTA	1549575.405	5002808.887	63.669	
3854	GPS 1633	QUOTA	1549573.009	5002807.723	62.891	
3855	GPS 1632	QUOTA	1549571.120	5002806.230	62.807	
3856	GPS 1631	PALO	1549577.117	5002803.711	63.150	
3857	GPS 1630	STRADA	1549579.861	5002804.537	63.605	
3858	GPS 1629	STRADA	1549594.107	5002790.687	63.514	
3859	GPS 1628	STRADA	1549592.033	5002777.249	63.454	
3860	GPS 1627	STRADA	1549591.903	5002765.751	63.370	
3861	GPS 1626	CORD	1549599.774	5002767.975	63.505	
3862	GPS 1625	CORD	1549607.412	5002755.174	63.306	
3863	GPS 1624	CORD	1549591.573	5002746.922	63.391	
3864	GPS 1623	STRADA	1549586.612	5002752.180	63.282	
3865	GPS 1622	METANODOTTO	1549577.615	5002745.508	63.393	
3866	GPS 1621	STRADA	1549577.225	5002742.638	63.411	
3867	GPS 1620	STRADA	1549566.340	5002737.445	63.573	
3868	GPS 1619	STRADA	1549554.678	5002732.701	63.586	
3869	GPS 1618	STRADA	1549533.709	5002728.195	63.579	
3870	GPS 1617	CORD	1549578.407	5002730.084	63.691	
3871	GPS 1616	CORD	1549607.804	5002743.300	63.441	
3872	GPS 1615	CORD	1549613.404	5002743.002	63.370	
3873	GPS 1614	CORD	1549617.551	5002738.851	63.369	
3874	GPS 1613	CORD	1549622.762	5002722.776	63.379	
3875	GPS 1612	ROT	1549628.538	5002735.457	63.340	
3876	GPS 1611	CORD	1549628.536	5002735.457	63.343	
3877	GPS 1610	STRADA	1549614.325	5002758.038	63.185	
3878	GPS 1609	STRADA	1549618.710	5002761.386	63.189	
3879	GPS 1608	STRADA	1549634.677	5002774.708	63.313	
3880	GPS 1607	SOTTOFOSSO	1549640.719	5002787.732	61.350	
3881	GPS 1606	SOPRAFOSSO	1549641.355	5002786.338	62.776	
3882	GPS 1605	SOPRAFOSSO	1549675.410	5002784.799	62.916	
3883	GPS 1604	METANODOTTO	1549682.952	5002779.501	62.995	
3884	GPS 1603	ACQUEDOTTO	1549667.895	5002785.117	62.839	
3885	GPS 1602	STRADA	1549666.592	5002781.487	63.208	
3886	GPS 1601	STRADA	1549645.483	5002780.184	63.263	
3887	GPS 1600	ROT	1549647.574	5002771.611	63.350	
3888	GPS 1599	ROT	1549686.853	5002749.981	63.232	
3889	GPS 1598	CORD	1549695.262	5002758.276	63.293	
3890	GPS 1597	CORD	1549697.805	5002735.675	63.302	
3891	GPS 1596	CORD	1549725.359	5002750.046	63.325	
3892	GPS 1595	SOPRAFOSSO	1549695.154	5002775.265	62.880	
3893	GPS 1594	SOPRAFOSSO	1549684.483	5002780.674	62.760	
3894	GPS 1593	STRADA	1549681.446	5002775.039	63.210	
3895	GPS 1592	STRADA	1549693.279	5002769.299	63.239	
3896	GPS 1591	STRADA	1549709.569	5002763.260	63.158	
3897	GPS 1590	STRADA	1549724.926	5002759.364	63.170	
3898	GPS 1589	STRADA	1549737.809	5002757.784	63.192	
3899	GPS 1588	STRADA	1549756.692	5002756.507	63.145	
3900	GPS 1587	STRADA	1549777.370	5002758.329	63.141	
3901	GPS 1586	STRADA	1549781.356	5002759.668	63.122	
3902	GPS 1585	STRADA	1549792.276	5002765.242	63.186	
3903	GPS 1584	STRADA	1549795.769	5002770.589	63.224	
3904	GPS 1583	ROT	1549805.006	5002757.599	63.388	
3905	GPS 1582	ROT	1549810.714	5002750.737	63.367	
3906	GPS 1581	ROT	1549811.259	5002762.636	63.378	

Num.	Punto	Codice	COORDINATE			Descrizione
			E	N	Quota	
3907	GPS 1580	STRADA	1549813.904	5002777.015	63.217	
3908	GPS 1579	STRADA	1549817.584	5002772.544	63.310	
3909	GPS 1578	STRADA	1549822.140	5002769.642	63.296	
3910	GPS 1577	STRADA	1549832.131	5002767.701	63.086	
3911	GPS 1576	STRADA	1549848.137	5002770.223	62.938	
3912	GPS 1575	METANODOTTO	1549862.023	5002752.759	62.062	
3913	GPS 1574	QUOTA	1549807.900	5002731.158	61.965	
3914	GPS 1573	METANODOTTO	1549805.525	5002737.537	61.996	
3915	GPS 1572	QUOTA	1549817.292	5002739.230	61.738	
3916	GPS 1571	QUOTA	1549817.478	5002738.621	61.637	
3917	GPS 1570	QUOTA	1549817.951	5002737.797	61.987	
3918	GPS 1569	QUOTA	1549823.984	5002730.795	61.875	
3919	GPS 1568	QUOTA	1549832.729	5002754.175	62.177	
3920	GPS 1567	QUOTA	1549833.071	5002753.743	61.624	
3921	GPS 1566	QUOTA	1549833.205	5002753.223	61.613	
3922	GPS 1565	QUOTA	1549833.803	5002752.385	62.064	
3923	GPS 1564	QUOTA	1549841.474	5002744.097	61.942	
3924	GPS 1563	QUOTA	1549857.002	5002749.640	62.048	
3925	GPS 1562	QUOTA	1549856.505	5002755.599	62.528	
3926	GPS 1561	STRADA	1549856.110	5002760.446	63.155	
3927	GPS 1560	STRADA	1549843.933	5002758.822	63.183	
3928	GPS 1559	STRADA	1549834.127	5002757.234	63.230	
3929	GPS 1558	STRADA	1549828.482	5002753.816	63.258	
3930	GPS 1557	STRADA	1549822.319	5002745.596	63.294	
3931	GPS 1556	STRADA	1549815.611	5002741.180	63.241	
3932	GPS 1555	STRADA	1549808.581	5002740.608	63.222	
3933	GPS 1554	STRADA	1549799.985	5002744.745	63.247	
3934	GPS 1553	STRADA	1549794.133	5002750.039	63.261	
3935	GPS 1552	STRADA	1549786.994	5002752.041	63.189	
3936	GPS 1551	STRADA	1549769.298	5002750.367	63.236	
3937	GPS 1550	STRADA	1549752.370	5002747.694	63.229	
3938	GPS 1549	STRADA	1549740.305	5002744.921	63.257	
3939	GPS 1548	STRADA	1549727.430	5002740.449	63.253	
3940	GPS 1547	STRADA	1549711.113	5002732.993	63.280	
3941	GPS 1546	STRADA	1549695.607	5002723.260	63.336	
3942	GPS 1545	STRADA	1549681.528	5002712.524	63.289	
3943	GPS 1544	STRADA	1549675.116	5002708.501	63.276	
3944	GPS 1543	STRADA	1549659.084	5002704.112	63.239	
3945	GPS 1542	STRADA	1549650.146	5002705.118	63.239	
3946	GPS 1541	STRADA	1549632.524	5002710.371	63.279	
3947	GPS 1540	STRADA	1549619.153	5002714.107	63.217	
3948	GPS 1539	QUOTA	1549615.914	5002698.914	62.675	
3949	GPS 1538	QUOTA	1549609.759	5002705.063	62.879	
3950	GPS 1537	QUOTA	1549607.684	5002711.021	63.104	
3951	GPS 1536	SOPRAFOSSO	1549574.271	5002715.037	63.067	
3952	GPS 1535	SOTTOFOSSO	1549558.810	5002714.465	61.764	
3953	GPS 1534	SOPRAFOSSO	1549559.500	5002715.242	63.448	
3954	GPS 1533	STRADA	1549604.776	5002717.034	63.292	
3955	GPS 1532	STRADA	1549597.149	5002718.157	63.351	
3956	GPS 1531	STRADA	1549585.201	5002719.872	63.435	
3957	GPS 1530	STRADA	1549578.106	5002719.895	63.368	
3958	GPS 1529	STRADA	1549570.520	5002718.899	63.387	
3959	GPS 1528	STRADA	1549558.979	5002717.216	63.391	
3960	GPS 1527	QUOTA	1549601.435	5002679.686	63.072	
3961	GPS 1526	SOTTOFOSSO	1549609.065	5002682.748	61.525	
3962	GPS 1525	SOTTOFOSSO	1549606.095	5002696.808	61.681	
3963	GPS 1524	SOPRAFOSSO	1549604.223	5002696.481	62.919	
3964	GPS 1523	SOPRAFOSSO	1549602.832	5002701.232	62.933	
3965	GPS 1522	SOPRAFOSSO	1549599.545	5002704.308	63.275	
3966	GPS 1521	SOTTOFOSSO	1549594.327	5002708.476	61.677	
3967	GPS 1520	QUOTA	1549594.305	5002708.196	62.136	
3968	GPS 1519	QUOTA	1549593.534	5002706.748	63.231	

Num.	Punto	Codice	COORDINATE			Descrizione
			E	N	Quota	
3969	GPS 1518	QUOTA	1549591.796	5002698.435	63.019	
3970	GPS 1517	SOTTOFOSSO	1549577.332	5002710.882	61.581	
3971	GPS 1516	QUOTA	1549577.438	5002710.504	62.213	
3972	GPS 1515	QUOTA	1549576.980	5002708.714	63.378	
3973	GPS 1514	QUOTA	1549575.255	5002703.280	63.126	
3974	GPS 1513	SOTTOFOSSO	1549558.009	5002712.485	61.625	
3975	GPS 1512	SOPRAFOSSO	1549556.866	5002714.986	63.515	
3976	GPS 1511	SOPRAFOSSO	1549556.739	5002711.097	63.393	
3977	GPS 1510	QUOTA	1549556.488	5002703.828	63.049	
3978	GPS 1509	QUOTA	1549546.342	5002703.935	63.083	
3979	GPS 1508	QUOTA	1549541.410	5002710.866	63.580	
3980	GPS 1507	STRADA	1549540.019	5002715.658	63.465	
3981	GPS 1506	STRADA	1549536.257	5002714.689	63.473	
3982	GPS 1505	REC	1549537.388	5002708.808	63.609	
3983	GPS 1504	QUOTA	1549797.155	5002444.726	62.817	
3984	GPS 1503	QUOTA	1549812.357	5002447.180	63.088	
3985	GPS 1502	SOTTOFOSSO	1549814.183	5002447.573	61.632	
3986	GPS 1501	QUOTA	1549794.104	5002462.579	62.775	
3987	GPS 1500	QUOTA	1549809.699	5002466.127	63.072	
3988	GPS 1499	SOTTOFOSSO	1549811.328	5002466.558	61.481	
3989	GPS 1498	QUOTA	1549788.446	5002484.970	62.824	
3990	GPS 1497	QUOTA	1549802.793	5002489.096	63.079	
3991	GPS 1496	SOTTOFOSSO	1549804.101	5002489.759	61.622	
3992	GPS 1495	QUOTA	1549781.744	5002506.522	62.787	
3993	GPS 1494	QUOTA	1549795.736	5002511.031	63.074	
3994	GPS 1493	SOTTOFOSSO	1549797.030	5002511.388	61.722	
3995	GPS 1492	QUOTA	1549777.841	5002530.817	62.862	
3996	GPS 1491	QUOTA	1549788.483	5002534.203	63.102	
3997	GPS 1490	SOTTOFOSSO	1549789.597	5002534.594	61.656	
3998	GPS 1489	QUOTA	1549766.820	5002552.703	62.838	
3999	GPS 1488	QUOTA	1549781.553	5002555.988	63.137	
4000	GPS 1487	SOTTOFOSSO	1549782.953	5002556.313	61.757	
4001	GPS 1486	QUOTA	1549760.524	5002572.786	62.840	
4002	GPS 1485	QUOTA	1549775.531	5002578.076	63.131	
4003	GPS 1484	SOTTOFOSSO	1549777.181	5002578.365	61.663	
4004	GPS 1483	QUOTA	1549754.807	5002588.489	62.787	
4005	GPS 1482	QUOTA	1549768.394	5002596.020	63.182	
4006	GPS 1481	SOTTOFOSSO	1549769.538	5002596.906	61.640	
4007	GPS 1480	QUOTA	1549754.301	5002604.975	63.070	
4008	GPS 1479	QUOTA	1549727.652	5002595.104	62.801	
4009	GPS 1478	QUOTA	1549705.131	5002596.354	62.889	
4010	GPS 1477	QUOTA	1549676.365	5002599.261	62.864	
4011	GPS 1476	QUOTA	1549653.228	5002595.629	62.786	
4012	GPS 1475	QUOTA	1549628.807	5002593.049	62.594	
4013	GPS 1474	METANODOTTO	1549617.448	5002587.751	62.877	
4014	GPS 1473	QUOTA	1549627.069	5002587.742	62.636	
4015	GPS 1472	QUOTA	1549689.897	5002589.331	62.715	
4016	GPS 1471	METANODOTTO	1549719.057	5002586.846	62.820	
4017	GPS 1470	MANU IRRIG	1549763.137	5002610.443	63.129	
4018	GPS 1469	MANU IRRIG	1549764.965	5002606.913	63.131	
4019	GPS 1468	METANODOTTO	1549771.846	5002588.706	63.228	
4020	GPS 1467	CENTROFOSSO	1549766.073	5002608.049	61.517	
4021	GPS 1466	MANU IRRIG	1549763.606	5002614.288	63.111	
4022	GPS 1465	MANU IRRIG	1549766.786	5002607.869	63.104	
4023	GPS 1464	SOPRAFOSSO	1549767.814	5002608.435	62.964	
4024	GPS 1463	SOPRAFOSSO	1549767.656	5002613.811	62.614	
4025	GPS 1462	SOPRAFOSSO	1549769.307	5002612.728	62.933	
4026	GPS 1461	SOPRAFOSSO	1549771.517	5002614.040	63.064	
4027	GPS 1460	QUOTA	1549773.969	5002621.763	61.685	
4028	GPS 1459	SOTTOFOSSO	1549775.796	5002621.314	61.647	
4029	GPS 1458	SOTTOFOSSO	1549776.440	5002620.264	61.681	
4030	GPS 1457	SOPRAFOSSO	1549778.067	5002618.611	62.939	

Num.	Punto	Codice	COORDINATE			Descrizione
			E	N	Quota	
4031	GPS 1456	METANODOTTO	1549808.216	5002641.863	62.141	
4032	GPS 1455	QUOTA	1549802.568	5002642.001	62.148	
4033	GPS 1454	SOPRAFOSSO	1549804.315	5002633.413	62.382	
4034	GPS 1453	SOTTOFOSSO	1549805.020	5002631.877	61.545	
4035	GPS 1452	SOTTOFOSSO	1549805.309	5002631.005	61.573	
4036	GPS 1451	SOPRAFOSSO	1549806.068	5002629.445	62.562	
4037	GPS 1450	METANODOTTO	1549809.354	5002630.581	62.444	
4038	GPS 1449	METANODOTTO	1549776.845	5002591.834	63.000	
4039	GPS 1448	SOTTOFOSSO	1549771.908	5002597.923	61.768	
4040	GPS 1447	QUOTA	1549772.938	5002598.680	63.202	
4041	GPS 1446	QUOTA	1549780.330	5002601.926	62.857	
4042	GPS 1445	QUOTA	1549788.088	5002581.325	62.901	
4043	GPS 1444	QUOTA	1549780.633	5002579.399	63.012	
4044	GPS 1443	SOTTOFOSSO	1549779.096	5002579.095	61.565	
4045	GPS 1442	SOTTOFOSSO	1549785.323	5002556.974	61.624	
4046	GPS 1441	QUOTA	1549786.895	5002556.767	63.160	
4047	GPS 1440	QUOTA	1549796.514	5002558.693	62.990	
4048	GPS 1439	QUOTA	1549802.359	5002538.710	62.915	
4049	GPS 1438	QUOTA	1549793.088	5002535.691	63.106	
4050	GPS 1437	SOTTOFOSSO	1549791.896	5002535.421	61.735	
4051	GPS 1436	SOTTOFOSSO	1549799.121	5002512.147	61.615	
4052	GPS 1435	QUOTA	1549800.686	5002512.495	63.117	
4053	GPS 1434	QUOTA	1549809.791	5002514.759	62.930	
4054	GPS 1433	QUOTA	1549816.638	5002493.764	62.986	
4055	GPS 1432	QUOTA	1549807.896	5002490.776	63.152	
4056	GPS 1431	SOTTOFOSSO	1549806.204	5002490.170	61.608	
4057	GPS 1430	CAVALFOSSO	1549813.486	5002467.159	61.597	
4058	GPS 1429	QUOTA	1549815.064	5002467.451	63.016	
4059	GPS 1428	QUOTA	1549825.884	5002469.132	62.921	
4060	GPS 1427	QUOTA	1549829.285	5002449.984	62.896	
4061	GPS 1426	SOTTOFOSSO	1549816.519	5002447.596	61.683	
4062	GPS 1425	QUOTA	1549817.863	5002447.806	63.101	
4063	GPS 1424	QUOTA	1549820.791	5002428.079	63.186	
4064	GPS 1423	SOTTOFOSSO	1549818.622	5002427.770	61.749	
4065	GPS 1422	SOTTOFOSSO	1549816.625	5002424.457	61.590	
4066	GPS 1421	QUOTA	1549815.181	5002424.287	63.111	
4067	GPS 1420	QUOTA	1549743.238	5002408.251	62.680	
4068	GPS 1419	QUOTA	1549744.888	5002400.226	62.650	
4069	GPS 1418	QUOTA	1549745.116	5002399.554	62.817	
4070	GPS 1417	QUOTA	1549745.633	5002396.141	62.815	
4071	GPS 1416	QUOTA	1549745.845	5002395.440	62.493	
4072	GPS 1415	QUOTA	1549748.945	5002384.806	62.504	
4073	GPS 1414	QUOTA	1549775.377	5002390.705	62.518	
4074	GPS 1413	QUOTA	1549773.444	5002402.118	62.543	
4075	GPS 1412	QUOTA	1549773.268	5002402.799	62.893	
4076	GPS 1411	QUOTA	1549772.481	5002406.102	62.810	
4077	GPS 1410	QUOTA	1549772.290	5002406.925	62.715	
4078	GPS 1409	QUOTA	1549770.474	5002416.240	62.743	
4079	GPS 1408	QUOTA	1549796.530	5002420.851	62.763	
4080	GPS 1407	QUOTA	1549798.958	5002413.844	62.797	
4081	GPS 1406	STRADA	1549799.203	5002412.961	62.963	
4082	GPS 1405	QUOTA	1549800.583	5002408.286	62.609	
4083	GPS 1404	STRADA	1549800.565	5002409.825	63.094	
4084	GPS 1403	STRADA	1549811.638	5002416.454	63.194	
4085	GPS 1402	STRADA	1549814.003	5002414.062	63.153	
4086	GPS 1401	QUOTA	1549913.832	5002450.624	62.792	
4087	GPS 1400	QUOTA	1549916.784	5002441.265	62.994	
4088	GPS 1399	QUOTA	1549918.020	5002437.952	63.149	
4089	GPS 1398	SOTTOFOSSO	1549917.996	5002435.964	61.493	
4090	GPS 1397	QUOTA	1549894.018	5002444.919	62.841	
4091	GPS 1396	QUOTA	1549895.548	5002436.296	62.896	
4092	GPS 1395	QUOTA	1549896.677	5002432.764	63.107	

Num.	Punto	Codice	COORDINATE			Descrizione
			E	N	Quota	
4093	GPS 1394	SOTTOFOSSO	1549896.784	5002430.710	61.487	
4094	GPS 1393	QUOTA	1549875.983	5002439.649	62.817	
4095	GPS 1392	QUOTA	1549877.696	5002431.747	62.994	
4096	GPS 1391	QUOTA	1549878.569	5002428.359	63.112	
4097	GPS 1390	SOTTOFOSSO	1549878.820	5002426.353	61.560	
4098	GPS 1389	QUOTA	1549856.440	5002437.063	62.823	
4099	GPS 1388	QUOTA	1549858.463	5002427.267	63.024	
4100	GPS 1387	QUOTA	1549859.267	5002423.767	63.122	
4101	GPS 1386	SOTTOFOSSO	1549859.576	5002421.791	61.527	
4102	GPS 1385	QUOTA	1549835.218	5002428.557	62.871	
4103	GPS 1384	QUOTA	1549835.624	5002422.609	63.013	
4104	GPS 1383	QUOTA	1549836.012	5002418.241	63.137	
4105	GPS 1382	SOTTOFOSSO	1549837.136	5002415.768	61.401	
4106	GPS 1381	QUOTA	1549824.025	5002425.935	63.072	
4107	GPS 1380	QUOTA	1549824.624	5002420.569	63.370	
4108	GPS 1379	QUOTA	1549825.264	5002416.161	63.263	
4109	GPS 1378	SOTTOFOSSO	1549825.747	5002412.764	61.636	
4110	GPS 1377	CAVALFOSSO	1549816.304	5002419.894	63.037	
4111	GPS 1376	CAVALFOSSO	1549820.445	5002420.410	63.245	
4112	GPS 1375	CAVALFOSSO	1549821.315	5002415.717	63.271	
4113	GPS 1374	CAVALFOSSO	1549818.542	5002415.329	63.148	
4114	GPS 1373	SOPRAFOSSO	1549822.585	5002410.322	63.007	
4115	GPS 1372	SOPRAFOSSO	1549818.377	5002414.623	62.997	
4116	GPS 1371	SOPRAFOSSO	1549819.150	5002410.082	63.054	
4117	GPS 1370	SOPRAFOSSO	1549817.444	5002407.964	62.920	
4118	GPS 1369	SOPRAFOSSO	1549818.444	5002402.334	62.884	
4119	GPS 1368	SOTTOFOSSO	1549825.972	5002410.330	61.605	
4120	GPS 1367	SOPRAFOSSO	1549826.415	5002408.938	62.865	
4121	GPS 1366	SOPRAFOSSO	1549823.961	5002408.305	63.003	
4122	GPS 1365	SOPRAFOSSO	1549823.355	5002404.159	62.830	
4123	GPS 1364	QUOTA	1549840.149	5002368.439	62.807	
4124	GPS 1363	QUOTA	1549828.482	5002365.933	62.822	
4125	GPS 1362	SOTTOFOSSO	1549826.731	5002365.861	61.699	
4126	GPS 1361	QUOTA	1549834.971	5002387.197	62.869	
4127	GPS 1360	QUOTA	1549826.269	5002385.981	62.734	
4128	GPS 1359	SOTTOFOSSO	1549824.538	5002385.828	61.752	
4129	GPS 1358	CAVALFOSSO	1549825.132	5002393.440	62.982	
4130	GPS 1357	CAVALFOSSO	1549824.093	5002398.352	62.986	
4131	GPS 1356	CAVALFOSSO	1549820.169	5002398.109	62.863	
4132	GPS 1355	CAVALFOSSO	1549820.987	5002391.926	62.849	
4133	GPS 1354	QUOTA	1549813.225	5002363.655	62.600	
4134	GPS 1353	QUOTA	1549821.264	5002365.196	62.749	
4135	GPS 1352	QUOTA	1549824.119	5002365.464	62.906	
4136	GPS 1351	SOTTOFOSSO	1549825.285	5002365.676	61.830	
4137	GPS 1350	SOTTOFOSSO	1549822.756	5002385.606	61.728	
4138	GPS 1349	QUOTA	1549821.933	5002385.333	62.765	
4139	GPS 1348	QUOTA	1549818.042	5002384.528	62.685	
4140	GPS 1347	QUOTA	1549809.423	5002382.530	62.617	
4141	GPS 1346	QUOTA	1549804.400	5002395.149	62.576	
4142	GPS 1345	QUOTA	1549814.218	5002398.295	62.993	
4143	GPS 1344	QUOTA	1549819.286	5002399.970	62.872	
4144	GPS 1343	SOTTOFOSSO	1549820.391	5002400.363	61.800	
4145	GPS 1342	SOTTOFOSSO	1549822.922	5002400.646	61.949	
4146	GPS 1341	QUOTA	1549823.320	5002400.668	62.566	
4147	GPS 1340	QUOTA	1549824.229	5002400.811	62.999	
4148	GPS 1339	QUOTA	1549840.551	5002403.404	62.917	
4149	GPS 1338	QUOTA	1549837.909	5002412.098	62.933	
4150	GPS 1337	SOTTOFOSSO	1549837.410	5002413.923	61.413	
4151	GPS 1336	SOTTOFOSSO	1549860.228	5002419.901	61.314	
4152	GPS 1335	QUOTA	1549860.389	5002418.217	62.999	
4153	GPS 1334	QUOTA	1549863.003	5002408.996	62.904	
4154	GPS 1333	QUOTA	1549882.136	5002413.206	62.878	

Num.	Punto	Codice	COORDINATE			Descrizione
			E	N	Quota	
4155	GPS 1332	QUOTA	1549879.516	5002422.718	62.890	
4156	GPS 1331	SOTTOFOSSO	1549879.358	5002424.305	61.562	
4157	GPS 1330	QUOTA	1549921.131	5002423.194	62.864	
4158	GPS 1329	SOPRAFOSSO	1549918.364	5002432.475	63.030	
4159	GPS 1328	SOTTOFOSSO	1549918.344	5002433.914	61.497	
4160	GPS 1327	SOTTOFOSSO	1549897.279	5002428.875	61.463	
4161	GPS 1326	SOPRAFOSSO	1549897.509	5002427.505	62.976	
4162	GPS 1325	QUOTA	1549899.519	5002412.153	62.832	
4163	GPS 1324	QUOTA	1549878.637	5002402.676	62.849	
4164	GPS 1323	QUOTA	1549898.130	5002372.282	62.807	
4165	GPS 1322	QUOTA	1549920.063	5002377.767	62.728	
4166	GPS 1321	QUOTA	1549934.719	5002336.984	62.715	
4167	GPS 1320	QUOTA	1549919.946	5002312.354	62.638	
4168	GPS 1319	QUOTA	1549946.733	5002277.880	62.614	
4169	GPS 1318	QUOTA	1549930.064	5002237.017	62.500	
4170	GPS 1317	STRADA	1550070.685	5002285.512	62.729	
4171	GPS 1316	STRADA	1550069.094	5002288.790	62.774	
4172	GPS 1315	CAVALFOSSO	1550071.029	5002290.203	62.761	
4173	GPS 1314	CAVALFOSSO	1550067.156	5002288.499	62.779	
4174	GPS 1313	CAVALFOSSO	1550066.138	5002290.390	62.701	
4175	GPS 1312	CAVALFOSSO	1550069.970	5002292.242	62.748	
4176	GPS 1311	QUOTA	1550067.999	5002291.345	62.750	
4177	GPS 1310	QUOTA	1550063.914	5002301.862	62.530	
4178	GPS 1309	QUOTA	1550072.556	5002307.147	62.500	
4179	GPS 1308	QUOTA	1550078.551	5002296.351	62.643	
4180	GPS 1307	QUOTA	1550079.014	5002295.687	62.093	
4181	GPS 1306	QUOTA	1550079.193	5002295.009	62.163	
4182	GPS 1305	STRADA	1550079.512	5002294.093	62.761	
4183	GPS 1304	STRADA	1550081.319	5002290.821	62.775	
4184	GPS 1303	QUOTA	1550107.474	5002324.055	62.492	
4185	GPS 1302	QUOTA	1550112.515	5002312.851	62.670	
4186	GPS 1301	QUOTA	1550112.648	5002312.150	62.146	
4187	GPS 1300	QUOTA	1550112.966	5002311.431	62.235	
4188	GPS 1299	STRADA	1550113.275	5002310.596	62.798	
4189	GPS 1298	STRADA	1550115.032	5002307.121	62.820	
4190	GPS 1297	QUOTA	1550136.796	5002338.318	62.469	
4191	GPS 1296	QUOTA	1550141.972	5002327.128	62.537	
4192	GPS 1295	QUOTA	1550142.143	5002326.596	62.145	
4193	GPS 1294	QUOTA	1550142.354	5002325.862	62.174	
4194	GPS 1293	STRADA	1550142.725	5002325.028	62.767	
4195	GPS 1292	STRADA	1550144.330	5002321.506	62.745	
4196	GPS 1291	CAVALFOSSO	1550151.015	5002329.339	62.765	
4197	GPS 1290	CAVALFOSSO	1550150.064	5002330.787	62.708	
4198	GPS 1289	CAVALFOSSO	1550145.376	5002328.664	62.617	
4199	GPS 1288	CAVALFOSSO	1550146.150	5002326.827	62.785	
4200	GPS 1287	QUOTA	1550168.175	5002353.592	62.578	
4201	GPS 1286	QUOTA	1550172.951	5002342.256	62.536	
4202	GPS 1285	QUOTA	1550173.053	5002341.766	62.142	
4203	GPS 1284	QUOTA	1550173.319	5002341.164	62.129	
4204	GPS 1283	STRADA	1550173.903	5002340.117	62.652	
4205	GPS 1282	STRADA	1550175.716	5002337.051	62.649	
4206	GPS 1281	QUOTA	1550195.674	5002366.676	62.491	
4207	GPS 1280	QUOTA	1550200.642	5002355.719	62.565	
4208	GPS 1279	QUOTA	1550200.831	5002355.191	62.162	
4209	GPS 1278	QUOTA	1550201.061	5002354.593	62.165	
4210	GPS 1277	QUOTA	1550201.256	5002354.094	62.515	
4211	GPS 1276	STRADA	1550201.496	5002353.640	62.574	
4212	GPS 1275	STRADA	1550203.164	5002350.476	62.591	
4213	GPS 1274	QUOTA	1550221.241	5002379.944	62.564	
4214	GPS 1273	QUOTA	1550226.587	5002368.440	62.484	
4215	GPS 1272	QUOTA	1550226.997	5002368.048	62.124	
4216	GPS 1271	QUOTA	1550227.452	5002367.415	62.209	

Num.	Punto	Codice	COORDINATE			Descrizione
			E	N	Quota	
4217	GPS 1270	QUOTA	1550227.625	5002366.946	62.602	
4218	GPS 1269	STRADA	1550227.884	5002366.456	62.680	
4219	GPS 1268	STRADA	1550229.734	5002363.672	62.673	
4220	GPS 1267	QUOTA	1550253.001	5002393.797	62.463	
4221	GPS 1266	QUOTA	1550257.725	5002383.590	62.535	
4222	GPS 1265	QUOTA	1550258.212	5002383.223	62.146	
4223	GPS 1264	QUOTA	1550258.475	5002382.696	62.162	
4224	GPS 1263	QUOTA	1550258.698	5002382.379	62.472	
4225	GPS 1262	STRADA	1550258.971	5002381.685	62.625	
4226	GPS 1261	STRADA	1550262.097	5002379.590	62.665	
4227	GPS 1260	QUOTA	1550283.825	5002396.505	62.551	
4228	GPS 1259	QUOTA	1550279.127	5002406.645	62.495	
4229	GPS 1258	STERRATA	1550285.573	5002394.862	62.489	
4230	GPS 1257	STERRATA	1550287.798	5002392.103	62.552	
4231	GPS 1256	STERRATA	1550297.689	5002396.608	62.744	
4232	GPS 1255	STERRATA	1550296.779	5002399.938	62.807	
4233	GPS 1254	QUOTA	1550303.915	5002406.507	62.408	
4234	GPS 1253	QUOTA	1550301.106	5002416.111	62.492	
4235	GPS 1252	SOPRAFOSSO	1550297.268	5002413.880	62.446	
4236	GPS 1251	SOTTOFOSSO	1550295.999	5002413.602	61.359	
4237	GPS 1250	SOTTOFOSSO	1550296.715	5002403.901	61.397	
4238	GPS 1249	SOPRAFOSSO	1550297.930	5002403.819	62.633	
4239	GPS 1248	SOPRAFOSSO	1550292.654	5002403.658	62.484	
4240	GPS 1247	SOTTOFOSSO	1550294.648	5002404.001	61.366	
4241	GPS 1246	SOTTOFOSSO	1550294.017	5002413.399	61.164	
4242	GPS 1245	SOPRAFOSSO	1550293.102	5002412.953	61.942	
4243	GPS 1244	SOPRAFOSSO	1550292.032	5002412.673	62.517	
4244	GPS 1243	SOTTOFOSSO	1549778.714	5002148.500	62.017	
4245	GPS 1242	SOTTOFOSSO	1549778.270	5002149.384	62.057	
4246	GPS 1241	SOTTOFOSSO	1549775.805	5002148.683	61.888	
4247	GPS 1240	SOPRAFOSSO	1549776.035	5002149.450	62.513	
4248	GPS 1239	SOPRAFOSSO	1549778.417	5002150.075	62.696	
4249	GPS 1238	SOPRAFOSSO	1549776.661	5002146.126	63.012	
4250	GPS 1237	SOTTOFOSSO	1549775.980	5002147.385	61.930	
4251	GPS 1236	SOTTOFOSSO	1549773.156	5002149.857	61.883	
4252	GPS 1235	SOPRAFOSSO	1549772.623	5002149.659	62.589	
4253	GPS 1234	QUOTA	1549767.169	5002161.197	62.747	
4254	GPS 1233	SOTTOFOSSO	1549768.011	5002161.793	61.947	
4255	GPS 1232	SOTTOFOSSO	1549769.735	5002161.821	61.927	
4256	GPS 1231	QUOTA	1549770.328	5002162.242	62.590	
4257	GPS 1230	QUOTA	1549785.744	5002167.037	62.524	
4258	GPS 1229	QUOTA	1549789.590	5002156.131	62.745	
4259	GPS 1228	SOTTOFOSSO	1549790.193	5002155.275	61.890	
4260	GPS 1227	CAVALFOSSO	1549778.877	5002150.380	62.792	
4261	GPS 1226	CAVALFOSSO	1549779.830	5002147.715	63.104	
4262	GPS 1225	CAVALFOSSO	1549785.069	5002150.186	63.029	
4263	GPS 1224	SOTTOFOSSO	1549790.524	5002154.174	61.862	
4264	GPS 1223	STRADA	1549791.147	5002153.146	62.995	
4265	GPS 1222	STRADA	1549792.861	5002149.334	62.969	
4266	GPS 1221	QUOTA	1549793.356	5002148.184	62.781	
4267	GPS 1220	QUOTA	1549793.677	5002147.400	63.069	
4268	GPS 1219	QUOTA	1549793.840	5002146.546	62.876	
4269	GPS 1218	QUOTA	1549800.657	5002135.724	62.884	
4270	GPS 1217	QUOTA	1549824.044	5002146.352	62.799	
4271	GPS 1216	QUOTA	1549818.766	5002158.787	62.840	
4272	GPS 1215	QUOTA	1549818.335	5002159.960	63.006	
4273	GPS 1214	QUOTA	1549817.816	5002160.723	62.668	
4274	GPS 1213	STRADA	1549817.507	5002161.372	62.885	
4275	GPS 1212	STRADA	1549815.509	5002164.844	62.900	
4276	GPS 1211	SOTTOFOSSO	1549815.136	5002166.135	61.819	
4277	GPS 1210	SOTTOFOSSO	1549814.947	5002167.216	61.854	
4278	GPS 1209	QUOTA	1549814.333	5002168.123	62.722	

Num.	Punto	Codice	COORDINATE			Descrizione
			E	N	Quota	
4279	GPS 1208	QUOTA	1549809.540	5002179.170	62.582	
4280	GPS 1207	QUOTA	1549832.535	5002189.862	62.593	
4281	GPS 1206	QUOTA	1549837.591	5002179.631	62.760	
4282	GPS 1205	SOTTOFOSSO	1549838.184	5002178.501	61.815	
4283	GPS 1204	SOTTOFOSSO	1549838.634	5002177.452	62.032	
4284	GPS 1203	STRADA	1549839.255	5002176.627	62.862	
4285	GPS 1202	STRADA	1549841.096	5002173.096	62.823	
4286	GPS 1201	QUOTA	1549841.594	5002172.268	62.577	
4287	GPS 1200	QUOTA	1549841.950	5002171.146	62.964	
4288	GPS 1199	QUOTA	1549842.470	5002170.263	62.787	
4289	GPS 1198	QUOTA	1549849.895	5002158.137	62.711	
4290	GPS 1197	QUOTA	1549872.001	5002168.062	62.720	
4291	GPS 1196	QUOTA	1549865.156	5002181.377	62.770	
4292	GPS 1195	QUOTA	1549864.765	5002182.312	62.976	
4293	GPS 1194	QUOTA	1549864.260	5002183.280	62.527	
4294	GPS 1193	STRADA	1549863.801	5002184.059	62.866	
4295	GPS 1192	STRADA	1549862.190	5002187.562	62.862	
4296	GPS 1191	SOTTOFOSSO	1549862.010	5002189.257	61.829	
4297	GPS 1190	SOTTOFOSSO	1549861.739	5002190.026	61.889	
4298	GPS 1189	QUOTA	1549861.547	5002190.924	62.616	
4299	GPS 1188	SOTTOFOSSO	1549869.463	5002194.995	61.796	
4300	GPS 1187	SOTTOFOSSO	1549868.821	5002194.713	61.756	
4301	GPS 1186	CENTROFOSSO	1549869.658	5002193.655	61.591	
4302	GPS 1185	SOPRAFOSSO	1549870.522	5002195.440	62.310	
4303	GPS 1184	SOPRAFOSSO	1549867.712	5002194.772	62.479	
4304	GPS 1183	QUOTA	1549860.647	5002192.443	62.719	
4305	GPS 1182	QUOTA	1549855.701	5002204.099	62.577	
4306	GPS 1181	SOPRAFOSSO	1549864.306	5002207.076	62.853	
4307	GPS 1180	SOTTOFOSSO	1549865.646	5002207.540	61.819	
4308	GPS 1179	SOTTOFOSSO	1549866.602	5002207.847	61.899	
4309	GPS 1178	SOPRAFOSSO	1549867.497	5002208.331	62.626	
4310	GPS 1177	QUOTA	1549868.864	5002208.650	62.582	
4311	GPS 1176	QUOTA	1549884.077	5002214.859	62.470	
4312	GPS 1175	QUOTA	1549888.736	5002203.988	62.553	
4313	GPS 1174	SOTTOFOSSO	1549889.305	5002203.180	61.945	
4314	GPS 1173	SOTTOFOSSO	1549889.930	5002202.482	62.038	
4315	GPS 1172	STRADA	1549890.381	5002201.422	62.898	
4316	GPS 1171	STRADA	1549892.269	5002198.084	62.891	
4317	GPS 1170	CS	1549892.756	5002197.359	62.546	
4318	GPS 1169	CS	1549893.004	5002196.360	63.006	
4319	GPS 1168	QUOTA	1549893.768	5002194.983	62.773	
4320	GPS 1167	QUOTA	1549902.172	5002181.945	62.690	
4321	GPS 1166	QUOTA	1549930.082	5002194.747	62.666	
4322	GPS 1165	QUOTA	1549923.351	5002209.192	62.746	
4323	GPS 1164	QUOTA	1549922.923	5002210.068	62.866	
4324	GPS 1163	QUOTA	1549922.744	5002210.736	62.990	
4325	GPS 1162	QUOTA	1549922.309	5002211.688	62.473	
4326	GPS 1161	STRADA	1549921.906	5002212.531	62.804	
4327	GPS 1160	STRADA	1549920.079	5002215.810	62.796	
4328	GPS 1159	SOTTOFOSSO	1549919.489	5002216.817	61.952	
4329	GPS 1158	SOTTOFOSSO	1549919.592	5002217.808	61.936	
4330	GPS 1157	QUOTA	1549919.215	5002218.333	62.589	
4331	GPS 1156	QUOTA	1549914.719	5002229.343	62.524	
4332	GPS 1155	QUOTA	1549938.128	5002240.642	62.501	
4333	GPS 1154	CAVALFOSSO	1549937.319	5002224.584	62.791	
4334	GPS 1153	CAVALFOSSO	1549931.997	5002222.207	62.830	
4335	GPS 1152	CAVALFOSSO	1549931.127	5002224.292	62.699	
4336	GPS 1151	CAVALFOSSO	1549936.548	5002226.767	62.678	
4337	GPS 1150	QUOTA	1549945.954	5002231.608	62.656	
4338	GPS 1149	SOTTOFOSSO	1549946.690	5002230.797	61.850	
4339	GPS 1148	SOTTOFOSSO	1549946.914	5002230.150	61.954	
4340	GPS 1147	STRADA	1549947.603	5002228.978	62.778	

Num.	Punto	Codice	COORDINATE			Descrizione
			E	N	Quota	
4341	GPS 1146	STRADA	1549949.744	5002226.113	62.768	
4342	GPS 1145	QUOTA	1549950.332	5002225.331	62.471	
4343	GPS 1144	QUOTA	1549950.831	5002224.473	62.952	
4344	GPS 1143	QUOTA	1549951.083	5002223.870	62.910	
4345	GPS 1142	QUOTA	1549951.418	5002223.345	62.748	
4346	GPS 1141	QUOTA	1549959.545	5002211.868	62.660	
4347	GPS 1140	QUOTA	1549982.529	5002223.166	62.608	
4348	GPS 1139	QUOTA	1549975.809	5002235.476	62.728	
4349	GPS 1138	QUOTA	1549975.396	5002236.529	62.861	
4350	GPS 1137	QUOTA	1549974.885	5002237.472	62.375	
4351	GPS 1136	STRADA	1549974.534	5002238.347	62.771	
4352	GPS 1135	STRADA	1549972.583	5002241.548	62.743	
4353	GPS 1134	SOTTOFOSSO	1549972.324	5002242.663	62.020	
4354	GPS 1133	SOTTOFOSSO	1549971.996	5002243.399	62.015	
4355	GPS 1132	QUOTA	1549971.930	5002244.077	62.621	
4356	GPS 1131	QUOTA	1549967.343	5002254.823	62.509	
4357	GPS 1130	QUOTA	1549990.917	5002262.802	62.580	
4358	GPS 1129	QUOTA	1549994.974	5002255.370	62.550	
4359	GPS 1128	QUOTA	1549995.116	5002254.697	62.053	
4360	GPS 1127	QUOTA	1549995.455	5002253.850	62.032	
4361	GPS 1126	STRADA	1549996.044	5002252.946	62.700	
4362	GPS 1125	STRADA	1549998.092	5002249.971	62.721	
4363	GPS 1124	QUOTA	1549998.557	5002248.985	62.312	
4364	GPS 1123	QUOTA	1549998.954	5002248.109	62.767	
4365	GPS 1122	QUOTA	1549999.332	5002247.574	62.838	
4366	GPS 1121	QUOTA	1549999.827	5002247.038	62.623	
4367	GPS 1120	QUOTA	1550007.023	5002237.267	62.629	
4368	GPS 1119	QUOTA	1550023.006	5002213.015	62.666	
4369	GPS 1118	QUOTA	1550036.265	5002195.992	62.640	
4370	GPS 1117	QUOTA	1550049.354	5002179.867	62.691	
4371	GPS 1116	QUOTA	1550071.574	5002154.324	62.739	
4372	GPS 1115	MANU IRRIG	1550089.000	5002164.639	62.595	
4373	GPS 1114	SOPRAFOSSO	1550083.893	5002162.799	62.910	
4374	GPS 1113	SOTTOFOSSO	1550075.709	5002150.669	61.913	
4375	GPS 1112	QUOTA	1550074.916	5002151.011	62.821	
4376	GPS 1111	QUOTA	1550073.981	5002151.570	62.659	
4377	GPS 1110	QUOTA	1550064.312	5002156.899	62.649	
4378	GPS 1109	QUOTA	1550053.599	5002141.684	62.689	
4379	GPS 1108	QUOTA	1550063.013	5002135.355	62.681	
4380	GPS 1107	QUOTA	1550064.092	5002134.905	62.872	
4381	GPS 1106	SOTTOFOSSO	1550064.815	5002134.025	61.757	
4382	GPS 1105	SOTTOFOSSO	1550054.476	5002118.886	61.905	
4383	GPS 1104	QUOTA	1550053.566	5002119.354	62.861	
4384	GPS 1103	QUOTA	1550052.620	5002119.981	62.669	
4385	GPS 1102	QUOTA	1550042.304	5002124.059	62.716	
4386	GPS 1101	QUOTA	1550032.423	5002107.557	62.729	
4387	GPS 1100	QUOTA	1550040.691	5002102.288	62.659	
4388	GPS 1099	QUOTA	1550042.060	5002101.704	62.840	
4389	GPS 1098	CAVALFOSSO	1550042.860	5002100.951	61.726	
4390	GPS 1097	QUOTA	1550020.671	5002088.684	62.728	
4391	GPS 1096	QUOTA	1550028.887	5002084.263	62.663	
4392	GPS 1095	QUOTA	1550030.166	5002083.627	62.875	
4393	GPS 1094	SOTTOFOSSO	1550031.045	5002083.461	61.921	
4394	GPS 1093	SOTTOFOSSO	1550056.299	5002121.811	61.853	
4395	GPS 1092	QUOTA	1550055.412	5002122.416	62.841	
4396	GPS 1091	QUOTA	1550054.232	5002123.131	62.650	
4397	GPS 1090	QUOTA	1550048.127	5002127.459	62.725	
4398	GPS 1089	QUOTA	1550037.407	5002111.094	62.719	
4399	GPS 1088	QUOTA	1550044.274	5002107.748	62.636	
4400	GPS 1087	QUOTA	1550045.633	5002107.074	62.780	
4401	GPS 1086	SOTTOFOSSO	1550046.338	5002106.364	61.782	
4402	GPS 1085	QUOTA	1550088.507	5002139.848	62.810	

Num.	Punto	Codice	COORDINATE			Descrizione
			E	N	Quota	
4403	GPS 1084	QUOTA	1550079.912	5002147.646	62.914	
4404	GPS 1083	QUOTA	1550079.358	5002148.375	63.130	
4405	GPS 1082	QUOTA	1550078.518	5002148.723	63.138	
4406	GPS 1081	SOTTOFOSSO	1550077.676	5002149.622	61.893	
4407	GPS 1080	SOTTOFOSSO	1550066.893	5002133.691	61.944	
4408	GPS 1079	QUOTA	1550067.570	5002132.990	63.079	
4409	GPS 1078	QUOTA	1550068.378	5002132.557	63.163	
4410	GPS 1077	QUOTA	1550068.955	5002132.081	62.964	
4411	GPS 1076	QUOTA	1550076.480	5002126.659	62.888	
4412	GPS 1075	QUOTA	1550066.446	5002109.183	62.917	
4413	GPS 1074	QUOTA	1550058.334	5002114.279	62.888	
4414	GPS 1073	QUOTA	1550057.355	5002115.040	63.115	
4415	GPS 1072	QUOTA	1550056.673	5002115.548	63.144	
4416	GPS 1071	QUOTA	1550055.924	5002115.920	62.764	
4417	GPS 1070	SOTTOFOSSO	1550055.546	5002116.134	62.008	
4418	GPS 1069	SOTTOFOSSO	1550044.226	5002099.613	61.852	
4419	GPS 1068	QUOTA	1550044.839	5002099.312	62.833	
4420	GPS 1067	QUOTA	1550045.390	5002099.023	63.098	
4421	GPS 1066	QUOTA	1550045.980	5002098.616	63.257	
4422	GPS 1065	QUOTA	1550047.005	5002097.981	62.928	
4423	GPS 1064	QUOTA	1550052.509	5002093.709	62.958	
4424	GPS 1063	QUOTA	1550041.688	5002075.676	62.916	
4425	GPS 1062	QUOTA	1550035.160	5002080.457	62.992	
4426	GPS 1061	SOPRAFOSSO	1550033.807	5002081.001	63.178	
4427	GPS 1060	SOTTOFOSSO	1550033.093	5002081.446	61.943	
4428	GPS 1059	QUOTA	1550083.011	5002141.527	62.922	
4429	GPS 1058	QUOTA	1550091.202	5002152.792	62.887	
4430	GPS 1057	QUOTA	1550094.044	5002156.580	63.051	
4431	GPS 1056	SOPRAFOSSO	1550094.602	5002157.602	62.895	
4432	GPS 1055	SOTTOFOSSO	1550095.925	5002158.741	61.681	
4433	GPS 1054	SOTTOFOSSO	1550119.032	5002125.491	61.811	
4434	GPS 1053	SOPRAFOSSO	1550118.001	5002125.099	62.702	
4435	GPS 1052	QUOTA	1550117.097	5002124.515	62.897	
4436	GPS 1051	QUOTA	1550116.335	5002123.687	62.736	
4437	GPS 1050	QUOTA	1550098.466	5002104.825	62.782	
4438	GPS 1049	QUOTA	1550119.939	5002083.844	62.773	
4439	GPS 1048	QUOTA	1550136.823	5002095.708	62.800	
4440	GPS 1047	SOPRAFOSSO	1550137.899	5002096.632	62.671	
4441	GPS 1046	SOTTOFOSSO	1550138.946	5002097.820	61.843	
4442	GPS 1045	QUOTA	1550154.448	5002081.150	61.523	
4443	GPS 1044	QUOTA	1550154.849	5002081.434	62.161	
4444	GPS 1043	QUOTA	1550156.091	5002082.756	63.010	
4445	GPS 1042	QUOTA	1550156.468	5002083.324	62.761	
4446	GPS 1041	QUOTA	1550158.142	5002083.827	62.744	
4447	GPS 1040	QUOTA	1550321.289	5001918.797	62.448	
4448	GPS 1039	QUOTA	1550323.156	5001915.175	62.323	
4449	GPS 1038	QUOTA	1550323.512	5001914.474	62.569	
4450	GPS 1037	QUOTA	1550324.546	5001913.131	62.612	
4451	GPS 1036	QUOTA	1550324.954	5001912.350	61.704	
4452	GPS 1035	QUOTA	1550311.222	5001910.251	62.288	
4453	GPS 1034	QUOTA	1550311.692	5001909.383	62.523	
4454	GPS 1033	QUOTA	1550312.508	5001907.319	61.750	
4455	GPS 1032	QUOTA	1550312.474	5001908.299	62.501	
4456	GPS 1031	QUOTA	1550299.709	5001901.124	61.567	
4457	GPS 1030	QUOTA	1550298.816	5001902.290	62.437	
4458	GPS 1029	QUOTA	1550292.464	5001900.121	61.621	
4459	GPS 1028	QUOTA	1550292.695	5001901.480	62.380	
4460	GPS 1027	QUOTA	1550286.017	5001907.166	61.521	
4461	GPS 1026	QUOTA	1550287.062	5001908.015	62.429	
4462	GPS 1025	QUOTA	1550288.225	5001909.015	62.469	
4463	GPS 1024	QUOTA	1550289.101	5001909.646	62.259	
4464	GPS 1023	QUOTA	1550299.715	5001924.231	62.336	

Num.	Punto	Codice	COORDINATE			Descrizione
			E	N	Quota	
4465	GPS 1022	QUOTA	1550279.647	5001944.548	62.402	
4466	GPS 1021	QUOTA	1550269.274	5001935.499	62.265	
4467	GPS 1020	QUOTA	1550268.445	5001934.813	62.508	
4468	GPS 1019	QUOTA	1550267.501	5001933.756	62.333	
4469	GPS 1018	QUOTA	1550266.754	5001933.049	61.376	
4470	GPS 1017	QUOTA	1550249.096	5001957.329	61.512	
4471	GPS 1016	QUOTA	1550250.045	5001957.880	62.349	
4472	GPS 1015	QUOTA	1550250.884	5001958.819	62.456	
4473	GPS 1014	QUOTA	1550251.468	5001959.439	62.254	
4474	GPS 1013	QUOTA	1550263.556	5001969.994	62.383	
4475	GPS 1012	QUOTA	1550248.019	5001991.651	62.413	
4476	GPS 1011	QUOTA	1550234.287	5001982.220	62.291	
4477	GPS 1010	QUOTA	1550233.778	5001981.853	62.467	
4478	GPS 1009	QUOTA	1550233.016	5001981.025	62.550	
4479	GPS 1008	QUOTA	1550232.016	5001980.061	61.524	
4480	GPS 1007	QUOTA	1550214.713	5002002.760	61.545	
4481	GPS 1006	QUOTA	1550215.895	5002003.352	62.488	
4482	GPS 1005	QUOTA	1550216.654	5002003.866	62.479	
4483	GPS 1004	QUOTA	1550217.285	5002004.481	62.260	
4484	GPS 1003	QUOTA	1550230.277	5002017.384	62.416	
4485	GPS 1002	QUOTA	1550211.028	5002041.501	62.347	
4486	GPS 1001	QUOTA	1550197.039	5002031.198	62.334	
4487	GPS 1000	QUOTA	1550196.251	5002030.717	62.594	
4488	GPS 0999	QUOTA	1550195.653	5002029.557	62.543	
4489	GPS 0998	QUOTA	1550194.925	5002028.752	61.588	
4490	GPS 0997	QUOTA	1550175.180	5002055.447	61.837	
4491	GPS 0996	QUOTA	1550175.790	5002056.018	62.475	
4492	GPS 0995	QUOTA	1550176.747	5002056.804	62.517	
4493	GPS 0994	QUOTA	1550177.201	5002057.253	62.333	
4494	GPS 0993	QUOTA	1550189.356	5002069.158	62.394	
4495	GPS 0992	QUOTA	1550187.629	5002073.134	62.387	
4496	GPS 0991	QUOTA	1550185.922	5002076.252	62.265	
4497	GPS 0990	QUOTA	1550185.641	5002077.224	62.419	
4498	GPS 0989	QUOTA	1550182.830	5002084.223	62.576	
4499	GPS 0988	STERRATA	1550183.090	5002083.107	62.545	
4500	GPS 0987	STERRATA	1550184.224	5002079.743	62.596	
4501	GPS 0986	STERRATA	1550167.077	5002075.161	62.562	
4502	GPS 0985	STERRATA	1550165.367	5002077.998	62.637	
4503	GPS 0984	SOPRAFOSSO	1550158.830	5002076.525	62.585	
4504	GPS 0983	SOPRAFOSSO	1550161.628	5002072.605	62.551	
4505	GPS 0982	CENTROFOSSO	1550160.143	5002071.555	61.330	
4506	GPS 0981	CENTROFOSSO	1550156.848	5002075.958	61.489	
4507	GPS 0980	STERRATA	1550157.632	5002074.654	62.723	
4508	GPS 0979	STERRATA	1550159.714	5002072.153	62.616	
4509	GPS 0978	STERRATA	1550156.738	5002070.635	62.583	
4510	GPS 0977	STERRATA	1550154.516	5002072.910	62.733	
4511	GPS 0976	SOTTOFOSSO	1550152.396	5002080.288	61.639	
4512	GPS 0975	SOPRAFOSSO	1550151.343	5002079.236	62.646	
4513	GPS 0974	QUOTA	1550149.236	5002077.491	62.752	
4514	GPS 0973	QUOTA	1550148.745	5002077.179	62.734	
4515	GPS 0972	QUOTA	1550133.744	5002061.717	62.775	
4516	GPS 0971	QUOTA	1550136.329	5002059.209	62.800	
4517	GPS 0970	QUOTA	1550137.080	5002058.526	62.351	
4518	GPS 0969	STRADA	1550137.945	5002057.798	62.670	
4519	GPS 0968	STRADA	1550140.552	5002055.305	62.590	
4520	GPS 0967	QUOTA	1550141.395	5002054.488	62.268	
4521	GPS 0966	QUOTA	1550141.943	5002053.967	62.583	
4522	GPS 0965	QUOTA	1550142.781	5002052.889	62.729	
4523	GPS 0964	QUOTA	1550143.375	5002052.424	62.605	
4524	GPS 0963	QUOTA	1550158.469	5002041.008	62.540	
4525	GPS 0962	QUOTA	1550169.829	5002050.852	62.427	
4526	GPS 0961	QUOTA	1550170.576	5002051.422	62.674	

COORDINATE CARTESIANE						Pagina Nr. 74
Num.	Punto	Codice	COORDINATE			Descrizione
			E	N	Quota	
4527	GPS0960	QUOTA	1550171.139	5002052.136	62.635	
4528	GPS0959	QUOTA	1550172.319	5002053.046	61.780	
4529	GPS0958	QUOTA	1550191.594	5002027.040	61.705	
4530	GPS0957	QUOTA	1550190.546	5002026.268	62.601	
4531	GPS0956	QUOTA	1550189.759	5002025.723	62.685	
4532	GPS0955	QUOTA	1550189.112	5002025.096	62.469	
4533	GPS0954	QUOTA	1550175.882	5002013.126	62.558	
4534	GPS0953	QUOTA	1550197.214	5001990.471	62.466	
4535	GPS0952	QUOTA	1550208.671	5001999.427	62.464	
4536	GPS0951	QUOTA	1550209.137	5001999.815	62.703	
4537	GPS0950	QUOTA	1550209.756	5002000.524	62.625	
4538	GPS0949	QUOTA	1550210.936	5002001.496	61.567	
4539	GPS0948	QUOTA	1550229.018	5001977.756	61.538	
4540	GPS0947	QUOTA	1550227.722	5001977.123	62.513	
4541	GPS0946	QUOTA	1550226.986	5001976.456	62.503	
4542	GPS0945	QUOTA	1550226.357	5001976.051	62.326	
4543	GPS0944	QUOTA	1550214.754	5001965.905	62.480	
4544	GPS0943	QUOTA	1550234.583	5001943.348	62.425	
4545	GPS0942	QUOTA	1550244.425	5001952.087	62.244	
4546	GPS0941	QUOTA	1550245.918	5001953.344	61.582	
4547	GPS0940	QUOTA	1550245.360	5001953.001	62.522	
4548	GPS0939	QUOTA	1550263.698	5001930.975	61.581	
4549	GPS0938	QUOTA	1550262.839	5001930.247	62.529	
4550	GPS0937	QUOTA	1550261.861	5001929.624	62.519	
4551	GPS0936	QUOTA	1550261.732	5001929.436	62.364	
4552	GPS0935	QUOTA	1550251.274	5001920.193	62.462	
4553	GPS0934	QUOTA	1550272.267	5001892.190	62.429	
4554	GPS0933	QUOTA	1550282.382	5001901.629	62.249	
4555	GPS0932	QUOTA	1550285.296	5001903.356	61.488	
4556	GPS0931	QUOTA	1550282.843	5001901.518	62.317	
4557	GPS0930	SOPRAFOSSO	1550284.213	5001902.636	62.448	
4558	GPS0929	SOPRAFOSSO	1550289.650	5001896.638	62.360	
4559	GPS0928	SOPRAFOSSO	1550292.800	5001895.270	62.417	
4560	GPS0927	SOPRAFOSSO	1550299.720	5001897.405	62.502	
4561	GPS0926	QUOTA	1550304.916	5001895.577	62.443	
4562	GPS0925	QUOTA	1550304.536	5001895.378	61.505	
4563	GPS0924	QUOTA	1550304.791	5001893.681	61.619	
4564	GPS0923	QUOTA	1550304.091	5001892.919	62.666	
4565	GPS0922	QUOTA	1550303.017	5001891.648	62.402	
4566	GPS0921	QUOTA	1550297.640	5001881.412	62.369	
4567	GPS0920	QUOTA	1550322.040	5001865.172	62.425	
4568	GPS0919	QUOTA	1550327.996	5001874.562	62.197	
4569	GPS0918	QUOTA	1550331.532	5001877.869	62.348	
4570	GPS0917	QUOTA	1550330.957	5001877.384	61.565	
4571	GPS0916	QUOTA	1550330.014	5001876.474	61.548	
4572	GPS0915	QUOTA	1550329.259	5001875.766	62.587	
4573	GPS0914	QUOTA	1550358.381	5001862.554	62.386	
4574	GPS0913	QUOTA	1550358.178	5001861.771	61.439	
4575	GPS0912	QUOTA	1550357.706	5001860.834	61.559	
4576	GPS0911	QUOTA	1550357.145	5001859.823	62.653	
4577	GPS0910	QUOTA	1550356.497	5001858.436	62.288	
4578	GPS0909	QUOTA	1550351.841	5001848.744	62.436	
4579	GPS0908	QUOTA	1550378.896	5001833.207	62.442	
4580	GPS0907	QUOTA	1550386.699	5001841.706	62.180	
4581	GPS0906	QUOTA	1550388.299	5001845.471	62.310	
4582	GPS0905	QUOTA	1550388.172	5001844.807	61.359	
4583	GPS0904	QUOTA	1550387.420	5001843.941	61.533	
4584	GPS0903	QUOTA	1550386.956	5001843.194	62.545	
4585	GPS0902	QUOTA	1550418.320	5001829.178	62.272	
4586	GPS0901	QUOTA	1550418.326	5001828.804	61.429	
4587	GPS0900	QUOTA	1550417.890	5001827.838	61.603	
4588	GPS0899	SOPRAFOSSO	1550417.427	5001827.011	62.589	

Num.	Punto	Codice	COORDINATE			Descrizione
			E	N	Quota	
4589	GPS0898	QUOTA	1550416.465	5001825.494	62.234	
4590	GPS0897	QUOTA	1550410.782	5001814.939	62.413	
4591	GPS0896	QUOTA	1550434.158	5001798.778	62.407	
4592	GPS0895	QUOTA	1550468.039	5001768.160	62.485	
4593	GPS0894	QUOTA	1550491.969	5001750.083	62.451	
4594	GPS0893	QUOTA	1550512.046	5001732.379	62.420	
4595	GPS0892	QUOTA	1550535.261	5001709.627	62.429	
4596	GPS0891	QUOTA	1550563.169	5001686.654	62.282	
4597	GPS0890	QUOTA	1550572.548	5001687.426	62.317	
4598	GPS0889	QUOTA	1550573.405	5001687.527	62.656	
4599	GPS0888	SOPRAFOSSO	1550574.316	5001687.881	62.600	
4600	GPS0887	SOTTOFOSSO	1550576.676	5001687.719	60.893	
4601	GPS0886	SOTTOFOSSO	1550577.797	5001687.493	61.043	
4602	GPS0885	SOPRAFOSSO	1550579.044	5001687.552	61.968	
4603	GPS0884	SOPRAFOSSO	1550576.282	5001700.342	61.869	
4604	GPS0883	SOTTOFOSSO	1550575.221	5001700.612	60.927	
4605	GPS0882	SOTTOFOSSO	1550573.021	5001704.062	61.058	
4606	GPS0881	SOPRAFOSSO	1550571.115	5001704.069	62.581	
4607	GPS0880	QUOTA	1550569.344	5001705.178	62.390	
4608	GPS0879	QUOTA	1550566.278	5001704.825	62.347	
4609	GPS0878	QUOTA	1550562.972	5001720.292	62.285	
4610	GPS0877	SOPRAFOSSO	1550570.532	5001728.586	62.085	
4611	GPS0876	SOTTOFOSSO	1550569.216	5001728.199	60.968	
4612	GPS0875	SOTTOFOSSO	1550568.119	5001728.356	60.908	
4613	GPS0874	SOPRAFOSSO	1550566.229	5001728.196	62.538	
4614	GPS0873	QUOTA	1550565.475	5001728.043	62.521	
4615	GPS0872	QUOTA	1550564.618	5001727.896	62.276	
4616	GPS0871	QUOTA	1550562.458	5001727.664	62.275	
4617	GPS0870	QUOTA	1550559.436	5001742.206	62.345	
4618	GPS0869	SOTTOFOSSO	1550564.767	5001745.881	61.023	
4619	GPS0868	SOPRAFOSSO	1550562.717	5001746.336	62.533	
4620	GPS0867	QUOTA	1550551.242	5001755.042	62.106	
4621	GPS0866	SOPRAFOSSO	1550552.028	5001756.431	62.579	
4622	GPS0865	SOTTOFOSSO	1550553.269	5001757.135	61.326	
4623	GPS0864	SOTTOFOSSO	1550523.287	5001773.219	61.331	
4624	GPS0863	SOPRAFOSSO	1550522.711	5001772.517	62.685	
4625	GPS0862	QUOTA	1550521.479	5001771.305	62.246	
4626	GPS0861	QUOTA	1550520.121	5001768.712	62.381	
4627	GPS0860	QUOTA	1550498.226	5001780.018	62.321	
4628	GPS0859	QUOTA	1550499.770	5001782.928	62.275	
4629	GPS0858	SOTTOFOSSO	1550500.003	5001786.088	61.388	
4630	GPS0857	SOPRAFOSSO	1550499.827	5001785.348	62.563	
4631	GPS0856	QUOTA	1550474.184	5001791.264	62.307	
4632	GPS0855	QUOTA	1550475.532	5001793.964	62.233	
4633	GPS0854	QUOTA	1550476.687	5001796.232	61.544	
4634	GPS0853	QUOTA	1550476.275	5001795.220	62.650	
4635	GPS0852	QUOTA	1550453.498	5001810.121	62.304	
4636	GPS0851	QUOTA	1550453.101	5001809.851	61.383	
4637	GPS0850	QUOTA	1550452.574	5001809.102	61.538	
4638	GPS0849	QUOTA	1550452.056	5001808.448	62.518	
4639	GPS0848	QUOTA	1550451.347	5001807.685	62.583	
4640	GPS0847	QUOTA	1550450.108	5001806.924	62.289	
4641	GPS0846	PALO	1550449.514	5001807.917	62.487	
4642	GPS0845	PALO	1550384.141	5001792.416	62.537	
4643	GPS0844	PALO	1550325.131	5001778.593	62.794	
4644	GPS0843	SOTTOFOSSO	1549755.344	5002085.096	62.069	
4645	GPS0842	SOPRAFOSSO	1549755.125	5002084.506	62.911	
4646	GPS0841	SOPRAFOSSO	1549754.724	5002083.514	63.341	
4647	GPS0840	QUOTA	1549752.845	5002079.630	63.331	
4648	GPS0839	QUOTA	1549727.838	5002088.195	63.367	
4649	GPS0838	SOPRAFOSSO	1549724.294	5002093.805	63.431	
4650	GPS0837	SOTTOFOSSO	1549725.225	5002095.737	62.011	

Num.	Punto	Codice	COORDINATE			Descrizione
			E	N	Quota	
4651	GPS0836	SOTTOFOSSO	1549704.387	5002102.942	61.958	
4652	GPS0835	SOPRAFOSSO	1549702.728	5002100.782	63.493	
4653	GPS0834	QUOTA	1549686.120	5002083.526	63.260	
4654	GPS0833	QUOTA	1549679.153	5002090.840	63.298	
4655	GPS0832	QUOTA	1549678.018	5002092.774	64.258	
4656	GPS0831	STERRATA	1549677.665	5002093.452	64.264	
4657	GPS0830	STERRATA	1549676.161	5002096.619	64.273	
4658	GPS0829	QUOTA	1549675.677	5002097.448	64.237	
4659	GPS0828	QUOTA	1549674.355	5002099.695	63.456	
4660	GPS0827	QUOTA	1549671.170	5002104.906	63.475	
4661	GPS0826	SOPRAFOSSO	1549676.250	5002110.492	63.520	
4662	GPS0825	SOTTOFOSSO	1549676.850	5002111.840	62.256	
4663	GPS0824	SOTTOFOSSO	1549684.971	5002112.412	62.138	
4664	GPS0823	SOPRAFOSSO	1549685.600	5002113.826	63.302	
4665	GPS0822	QUOTA	1549687.084	5002115.350	63.508	
4666	GPS0821	STERRATA	1549700.767	5002108.810	63.783	
4667	GPS0820	STERRATA	1549704.562	5002107.160	63.750	
4668	GPS0819	QUOTA	1549720.346	5002105.834	63.235	
4669	GPS0818	QUOTA	1549743.089	5002098.198	63.176	
4670	GPS0817	SOPRAFOSSO	1549741.148	5002094.091	63.260	
4671	GPS0816	SOTTOFOSSO	1549740.075	5002092.674	61.845	
4672	GPS0815	SOTTOFOSSO	1549721.144	5002099.422	61.911	
4673	GPS0814	SOPRAFOSSO	1549721.851	5002101.051	63.324	
4674	GPS0813	QUOTA	1549715.164	5002109.688	63.471	
4675	GPS0812	STERRATA	1549713.927	5002111.685	63.662	
4676	GPS0811	STERRATA	1549712.482	5002114.506	63.660	
4677	GPS0810	QUOTA	1549712.222	5002114.932	63.599	
4678	GPS0809	QUOTA	1549711.694	5002116.234	63.194	
4679	GPS0808	QUOTA	1549708.337	5002123.287	63.061	
4680	GPS0807	QUOTA	1549736.249	5002139.230	62.854	
4681	GPS0806	QUOTA	1549741.923	5002130.691	62.897	
4682	GPS0805	QUOTA	1549742.345	5002129.816	63.288	
4683	GPS0804	STERRATA	1549742.707	5002129.184	63.370	
4684	GPS0803	STERRATA	1549744.818	5002126.087	63.361	
4685	GPS0802	QUOTA	1549745.108	5002125.490	63.307	
4686	GPS0801	QUOTA	1549745.992	5002123.718	63.079	
4687	GPS0800	QUOTA	1549752.379	5002116.755	63.044	
4688	GPS0799	QUOTA	1549780.192	5002129.950	62.939	
4689	GPS0798	QUOTA	1549775.875	5002137.852	62.948	
4690	GPS0797	QUOTA	1549775.229	5002139.591	63.088	
4691	GPS0796	QUOTA	1549766.831	5002157.449	62.789	
4692	GPS0795	QUOTA	1549771.351	5002147.100	62.898	
4693	GPS0794	STERRATA	1549773.248	5002143.771	63.130	
4694	GPS0793	STERRATA	1549775.038	5002140.616	63.099	
4695	GPS0792	STRADA	1551254.694	5001556.499	62.034	
4696	GPS0791	STRADA	1551258.335	5001558.554	62.071	
4697	GPS0790	SOPRAFOSSO	1551258.857	5001558.894	61.944	
4698	GPS0789	PALO	1551245.657	5001583.268	61.792	
4699	GPS0788	SOPRAFOSSO	1551245.960	5001582.576	61.845	
4700	GPS0787	STRADA	1551241.956	5001579.971	62.011	
4701	GPS0786	STRADA	1551245.130	5001582.793	62.074	
4702	GPS0785	STRADA	1551227.878	5001605.507	62.047	
4703	GPS0784	STRADA	1551231.191	5001608.536	62.065	
4704	GPS0783	SOPRAFOSSO	1551231.682	5001608.916	61.824	
4705	GPS0782	PALO	1551231.062	5001609.754	61.952	
4706	GPS0781	PALO	1551220.491	5001634.394	62.059	
4707	GPS0780	STRADA	1551220.481	5001634.373	62.064	
4708	GPS0779	SOPRAFOSSO	1551221.047	5001633.773	61.790	
4709	GPS0778	STRADA	1551220.250	5001633.699	62.094	
4710	GPS0777	STRADA	1551216.148	5001632.183	62.082	
4711	GPS0776	STRADA	1551208.655	5001655.487	62.143	
4712	GPS0775	STRADA	1551212.744	5001657.680	62.127	

Num.	Punto	Codice	COORDINATE			Descrizione
			E	N	Quota	
4713	GPS0774	SOPRAFOSSO	1551213.377	5001657.784	61.871	
4714	GPS0773	PALO	1551213.360	5001658.422	61.902	
4715	GPS0772	PALO	1551203.579	5001691.173	61.985	
4716	GPS0771	SOPRAFOSSO	1551203.617	5001690.439	61.888	
4717	GPS0770	STRADA	1551203.102	5001690.582	62.186	
4718	GPS0769	STRADA	1551198.738	5001689.941	62.145	
4719	GPS0768	STRADA	1551190.727	5001717.195	62.074	
4720	GPS0767	STRADA	1551194.737	5001719.053	62.110	
4721	GPS0766	PALO	1551195.131	5001719.313	61.968	
4722	GPS0765	SOPRAFOSSO	1551195.398	5001718.749	61.942	
4723	GPS0764	SOPRAFOSSO	1551187.524	5001746.444	61.881	
4724	GPS0763	STRADA	1551187.022	5001746.227	62.120	
4725	GPS0762	STRADA	1551182.674	5001745.257	62.074	
4726	GPS0761	CAVALFOSSO	1551174.251	5001772.753	61.931	
4727	GPS0760	CAVALFOSSO	1551171.078	5001777.843	62.005	
4728	GPS0759	CAVALFOSSO	1551172.543	5001778.243	61.804	
4729	GPS0758	QUOTA	1551171.629	5001775.305	61.881	
4730	GPS0757	STRADA	1551174.024	5001775.578	62.027	
4731	GPS0756	STRADA	1551178.288	5001776.342	62.118	
4732	GPS0755	SOPRAFOSSO	1551179.084	5001776.691	61.770	
4733	GPS0754	PALO	1551178.512	5001777.213	61.972	
4734	GPS0753	REC	1551163.712	5001804.795	61.932	
4735	GPS0752	CENTROFOSSO	1551163.601	5001803.910	60.406	
4736	GPS0751	SOPRAFOSSO	1551163.270	5001802.163	61.926	
4737	GPS0750	SOPRAFOSSO	1551164.387	5001802.785	61.945	
4738	GPS0749	STRADA	1551166.084	5001803.054	61.996	
4739	GPS0748	STRADA	1551170.325	5001804.152	61.979	
4740	GPS0747	SOPRAFOSSO	1551170.982	5001804.444	61.642	
4741	GPS0746	PALO	1551170.675	5001804.970	61.824	
4742	GPS0745	PALO	1551161.979	5001835.193	61.825	
4743	GPS0744	REC	1551155.347	5001833.107	61.687	
4744	GPS0743	STRADA	1551157.408	5001833.176	61.899	
4745	GPS0742	STRADA	1551161.650	5001834.290	61.953	
4746	GPS0741	SOPRAFOSSO	1551162.280	5001834.348	61.759	
4747	GPS0740	SOPRAFOSSO	1551153.796	5001864.451	61.709	
4748	GPS0739	STRADA	1551153.090	5001864.239	61.962	
4749	GPS0738	STRADA	1551148.681	5001863.422	61.977	
4750	GPS0737	REC	1551146.403	5001862.968	61.859	
4751	GPS0736	QUOTA	1551147.473	5001796.370	61.931	
4752	GPS0735	QUOTA	1551154.947	5001802.282	61.956	
4753	GPS0734	QUOTA	1551154.423	5001809.634	61.927	
4754	GPS0733	QUOTA	1551154.406	5001809.649	61.812	
4755	GPS0732	QUOTA	1551149.369	5001808.984	61.779	
4756	GPS0731	QUOTA	1551149.545	5001806.041	61.791	
4757	GPS0730	QUOTA	1551147.907	5001803.297	61.768	
4758	GPS0729	QUOTA	1551144.599	5001801.877	61.792	
4759	GPS0728	QUOTA	1551150.415	5001833.005	61.951	
4760	GPS0727	QUOTA	1551150.339	5001832.957	61.789	
4761	GPS0726	QUOTA	1551139.342	5001831.085	61.661	
4762	GPS0725	QUOTA	1551142.175	5001862.314	61.819	
4763	GPS0724	QUOTA	1551126.929	5001858.950	61.735	
4764	GPS0723	REC	1551109.251	5001870.792	61.903	
4765	GPS0722	REC	1551108.772	5001872.469	61.932	
4766	GPS0721	REC	1551134.136	5001889.432	62.059	
4767	GPS0720	REC	1551136.569	5001880.694	61.979	
4768	GPS0719	REC	1551141.540	5001882.218	62.036	
4769	GPS0718	STRADA	1551141.442	5001889.175	61.955	
4770	GPS0717	STRADA	1551145.567	5001890.368	62.075	
4771	GPS0716	REC	1551152.592	5001892.465	61.675	
4772	GPS0715	CENTROFOSSO	1551149.261	5001886.100	60.596	
4773	GPS0714	SOPRAFOSSO	1551148.771	5001886.193	61.879	
4774	GPS0713	SOPRAFOSSO	1551150.023	5001886.184	61.877	

Num.	Punto	Codice	COORDINATE			Descrizione
			E	N	Quota	
4775	GPS0712	QUOTA	1551157.543	5001882.943	61.991	
4776	GPS0711	QUOTA	1551162.916	5001866.507	61.402	
4777	GPS0710	CENTROFOSSO	1551156.723	5001862.566	60.477	
4778	GPS0709	SOPRAFOSSO	1551157.918	5001863.015	61.504	
4779	GPS0708	SOPRAFOSSO	1551166.159	5001834.965	61.570	
4780	GPS0707	CENTROFOSSO	1551164.747	5001834.317	60.315	
4781	GPS0706	SOPRAFOSSO	1551174.002	5001806.267	61.541	
4782	GPS0705	CENTROFOSSO	1551172.806	5001805.792	60.212	
4783	GPS0704	CENTROFOSSO	1551180.502	5001778.774	60.350	
4784	GPS0703	SOPRAFOSSO	1551182.035	5001778.984	61.553	
4785	GPS0702	QUOTA	1551187.796	5001779.658	61.450	
4786	GPS0701	SOPRAFOSSO	1551196.204	5001749.612	61.500	
4787	GPS0700	SOPRAFOSSO	1551191.275	5001747.991	61.661	
4788	GPS0699	CENTROFOSSO	1551189.881	5001747.403	60.366	
4789	GPS0698	CENTROFOSSO	1551197.335	5001720.479	60.328	
4790	GPS0697	SOPRAFOSSO	1551198.822	5001720.993	61.504	
4791	GPS0696	QUOTA	1551203.393	5001722.023	61.499	
4792	GPS0695	QUOTA	1551212.031	5001694.247	61.506	
4793	GPS0694	SOPRAFOSSO	1551207.532	5001692.662	61.743	
4794	GPS0693	CENTROFOSSO	1551205.773	5001692.232	60.366	
4795	GPS0692	CENTROFOSSO	1551215.225	5001659.886	60.377	
4796	GPS0691	SOPRAFOSSO	1551216.387	5001660.132	61.548	
4797	GPS0690	QUOTA	1551222.210	5001660.960	61.376	
4798	GPS0689	QUOTA	1551229.336	5001638.229	61.345	
4799	GPS0688	SOPRAFOSSO	1551224.009	5001636.386	61.691	
4800	GPS0687	CENTROFOSSO	1551222.249	5001635.522	60.478	
4801	GPS0686	CENTROFOSSO	1551233.417	5001609.756	60.474	
4802	GPS0685	SOPRAFOSSO	1551234.363	5001610.210	61.613	
4803	GPS0684	QUOTA	1551239.504	5001612.636	61.319	
4804	GPS0683	QUOTA	1551253.214	5001586.499	61.366	
4805	GPS0682	SOPRAFOSSO	1551248.927	5001584.434	61.566	
4806	GPS0681	CENTROFOSSO	1551247.845	5001583.595	60.361	
4807	GPS0680	CENTROFOSSO	1551260.839	5001559.809	60.469	
4808	GPS0679	SOPRAFOSSO	1551261.893	5001560.375	61.630	
4809	GPS0678	QUOTA	1551265.310	5001561.806	61.465	
4810	GPS0677	QUOTA	1551218.682	5001504.425	61.440	
4811	GPS0676	QUOTA	1551241.079	5001512.531	61.313	
4812	GPS0675	QUOTA	1551257.051	5001517.281	61.882	
4813	GPS0674	QUOTA	1551255.580	5001521.050	61.614	
4814	GPS0673	QUOTA	1551260.001	5001534.677	61.413	
4815	GPS0672	QUOTA	1551263.432	5001534.779	62.013	
4816	GPS0671	QUOTA	1551260.485	5001544.790	62.027	
4817	GPS0670	QUOTA	1551258.019	5001544.345	61.200	
4818	GPS0669	QUOTA	1551247.650	5001553.639	61.406	
4819	GPS0668	QUOTA	1551254.026	5001557.299	62.032	
4820	GPS0667	QUOTA	1551252.354	5001556.309	61.167	
4821	GPS0666	QUOTA	1551240.402	5001581.932	61.946	
4822	GPS0665	QUOTA	1551238.828	5001581.228	61.280	
4823	GPS0664	QUOTA	1551236.165	5001579.777	61.428	
4824	GPS0663	QUOTA	1551227.079	5001606.231	62.005	
4825	GPS0662	QUOTA	1551225.476	5001605.466	61.311	
4826	GPS0661	QUOTA	1551223.898	5001604.882	61.506	
4827	GPS0660	QUOTA	1551216.140	5001630.665	61.970	
4828	GPS0659	QUOTA	1551215.243	5001630.415	61.617	
4829	GPS0658	QUOTA	1551212.741	5001629.774	61.479	
4830	GPS0657	QUOTA	1551209.031	5001652.043	61.967	
4831	GPS0656	QUOTA	1551207.923	5001651.868	61.752	
4832	GPS0655	QUOTA	1551201.591	5001649.668	61.619	
4833	GPS0654	QUOTA	1551175.025	5001641.024	61.615	
4834	GPS0653	QUOTA	1551153.679	5001633.802	61.648	
4835	GPS0652	QUOTA	1551135.124	5001627.388	61.613	
4836	GPS0651	QUOTA	1551114.897	5001622.114	61.666	

Num.	Punto	Codice	COORDINATE			Descrizione
			E	N	Quota	
4837	GPS0650	QUOTA	1551089.077	5001613.168	61.641	
4838	GPS0649	QUOTA	1551067.598	5001605.756	61.696	
4839	GPS0648	QUOTA	1551065.474	5001617.305	61.791	
4840	GPS0647	QUOTA	1551089.272	5001624.611	61.750	
4841	GPS0646	QUOTA	1551112.250	5001632.215	61.703	
4842	GPS0645	QUOTA	1551146.445	5001643.348	61.778	
4843	GPS0644	QUOTA	1551170.846	5001651.266	61.740	
4844	GPS0643	QUOTA	1551194.558	5001658.963	61.801	
4845	GPS0642	QUOTA	1551198.737	5001661.737	61.826	
4846	GPS0641	QUOTA	1551190.742	5001685.500	61.831	
4847	GPS0640	QUOTA	1551194.855	5001687.344	61.971	
4848	GPS0639	QUOTA	1551194.022	5001687.033	61.823	
4849	GPS0638	QUOTA	1551184.640	5001722.589	62.043	
4850	GPS0637	QUOTA	1551181.726	5001722.673	61.866	
4851	GPS0636	QUOTA	1551174.799	5001745.912	61.814	
4852	GPS0635	QUOTA	1551177.627	5001746.760	61.928	
4853	GPS0634	QUOTA	1551177.613	5001746.752	63.928	
4854	GPS0633	SOPRAFOSSO	1551181.917	5001746.413	62.109	
4855	GPS0632	SOPRAFOSSO	1551178.655	5001745.510	62.092	
4856	GPS0631	CENTROFOSSO	1551180.282	5001746.356	60.495	
4857	GPS0630	CENTROFOSSO	1551190.473	5001710.654	60.388	
4858	GPS0629	SOPRAFOSSO	1551192.164	5001710.830	62.147	
4859	GPS0628	SOPRAFOSSO	1551188.957	5001709.843	62.175	
4860	GPS0627	SOPRAFOSSO	1551199.011	5001687.078	62.133	
4861	GPS0626	SOPRAFOSSO	1551196.069	5001686.149	61.974	
4862	GPS0625	CENTROFOSSO	1551197.468	5001686.553	60.376	
4863	GPS0624	CENTROFOSSO	1551203.726	5001664.646	60.311	
4864	GPS0623	SOPRAFOSSO	1551202.439	5001664.024	61.907	
4865	GPS0622	SOPRAFOSSO	1551205.236	5001664.795	61.973	
4866	GPS0621	SOPRAFOSSO	1551205.852	5001657.432	62.020	
4867	GPS0620	SOPRAFOSSO	1551203.120	5001659.108	61.953	
4868	GPS0619	CENTROFOSSO	1551204.433	5001658.220	60.266	
4869	GPS0618	CENTROFOSSO	1551198.776	5001654.964	60.294	
4870	GPS0617	SOPRAFOSSO	1551198.997	5001653.642	62.019	
4871	GPS0616	SOPRAFOSSO	1551198.068	5001656.524	61.832	
4872	GPS0615	SOPRAFOSSO	1551160.029	5001640.964	62.026	
4873	GPS0614	SOPRAFOSSO	1551159.105	5001643.832	62.008	
4874	GPS0613	CENTROFOSSO	1551159.485	5001642.419	60.257	
4875	GPS0612	CENTROFOSSO	1551134.000	5001634.042	60.232	
4876	GPS0611	SOPRAFOSSO	1551134.208	5001632.574	61.963	
4877	GPS0610	SOPRAFOSSO	1551133.098	5001635.249	61.962	
4878	GPS0609	SOPRAFOSSO	1551112.634	5001628.522	61.968	
4879	GPS0608	SOPRAFOSSO	1551113.504	5001625.782	61.847	
4880	GPS0607	CENTROFOSSO	1551113.220	5001627.129	60.236	
4881	GPS0606	CENTROFOSSO	1551092.649	5001620.331	60.179	
4882	GPS0605	CENTROFOSSO	1551092.601	5001620.344	62.192	
4883	GPS0604	SOPRAFOSSO	1551092.899	5001618.952	61.852	
4884	GPS0603	SOPRAFOSSO	1551092.102	5001621.791	61.935	
4885	GPS0602	SOPRAFOSSO	1551073.402	5001612.404	61.789	
4886	GPS0601	SOPRAFOSSO	1551072.171	5001615.323	61.912	
4887	GPS0600	CENTROFOSSO	1551072.630	5001613.775	60.215	
4888	GPS0599	QUOTA	1551049.910	5001617.755	61.497	
4889	GPS0598	QUOTA	1551054.893	5001619.747	61.687	
4890	GPS0597	QUOTA	1551057.865	5001621.137	61.899	
4891	GPS0596	QUOTA	1551060.920	5001623.389	61.814	
4892	GPS0595	QUOTA	1551052.406	5001649.006	61.677	
4893	GPS0594	QUOTA	1551047.273	5001663.648	61.702	
4894	GPS0593	QUOTA	1551040.315	5001682.622	61.732	
4895	GPS0592	STERRATA	1551034.416	5001679.992	61.704	
4896	GPS0591	STERRATA	1551037.448	5001680.510	61.876	
4897	GPS0590	STERRATA	1551043.225	5001664.818	61.844	
4898	GPS0589	STERRATA	1551041.245	5001662.551	61.859	

Num.	Punto	Codice	COORDINATE			Descrizione
			E	N	Quota	
4899	GPS0588	STERRATA	1551043.104	5001655.571	61.773	
4900	GPS0587	STERRATA	1551048.522	5001648.681	61.876	
4901	GPS0586	STERRATA	1551046.479	5001647.113	61.897	
4902	GPS0585	STERRATA	1551044.361	5001647.957	61.926	
4903	GPS0584	STERRATA	1551041.690	5001648.366	61.881	
4904	GPS0583	STERRATA	1551039.413	5001650.777	61.723	
4905	GPS0582	QUOTA	1551053.397	5001645.781	61.650	
4906	GPS0581	QUOTA	1551050.406	5001644.936	61.819	
4907	GPS0580	QUOTA	1551047.549	5001643.875	61.771	
4908	GPS0579	QUOTA	1551045.270	5001643.382	61.495	
4909	GPS0578	QUOTA	1551038.100	5001643.591	61.468	
4910	GPS0577	STERRATA	1551036.037	5001647.497	61.738	
4911	GPS0576	STERRATA	1551034.856	5001650.370	61.662	
4912	GPS0575	REC	1551008.624	5001656.484	61.565	
4913	GPS0574	STERRATA	1551009.958	5001650.735	61.642	
4914	GPS0573	QUOTA	1551009.441	5001648.847	61.430	
4915	GPS0572	QUOTA	1550998.508	5001615.099	61.318	
4916	GPS0571	QUOTA	1550988.606	5001591.480	61.474	
4917	GPS0570	QUOTA	1550945.814	5001576.604	61.518	
4918	GPS0569	QUOTA	1550911.370	5001570.453	61.406	
4919	GPS0568	QUOTA	1550932.434	5001657.555	61.520	
4920	GPS0567	STERRATA	1550932.452	5001660.475	61.667	
4921	GPS0566	QUOTA	1550879.301	5001662.620	61.532	
4922	GPS0565	QUOTA	1550901.952	5001661.426	61.432	
4923	GPS0564	STERRATA	1550901.892	5001664.427	61.670	
4924	GPS0563	STERRATA	1550873.205	5001669.488	61.801	
4925	GPS0562	STERRATA	1550838.309	5001676.976	61.616	
4926	GPS0561	STERRATA	1550793.322	5001691.907	61.492	
4927	GPS0560	STERRATA	1550780.121	5001691.239	61.740	
4928	GPS0559	STERRATA	1550760.765	5001685.091	61.710	
4929	GPS0558	STERRATA	1550730.659	5001676.209	61.756	
4930	GPS0557	STERRATA	1550695.741	5001666.031	61.833	
4931	GPS0556	STERRATA	1550664.222	5001657.676	61.905	
4932	GPS0555	METANODOTTO	1550666.655	5001660.720	61.849	
4933	GPS0554	REC	1550665.373	5001661.337	61.767	
4934	GPS0553	REC	1550706.138	5001672.604	61.712	
4935	GPS0552	METANODOTTO	1550710.733	5001673.400	61.744	
4936	GPS0551	REC	1550734.077	5001680.269	61.757	
4937	GPS0550	REC	1550760.026	5001687.513	61.733	
4938	GPS0549	QUOTA	1550760.024	5001687.512	61.735	
4939	GPS0548	METANODOTTO	1550760.541	5001687.922	61.737	
4940	GPS0547	QUOTA	1550761.918	5001687.199	61.718	
4941	GPS0546	QUOTA	1550789.855	5001693.519	61.598	
4942	GPS0545	QUOTA	1550815.432	5001686.439	61.601	
4943	GPS0544	REC	1550838.115	5001680.719	61.651	
4944	GPS0543	QUOTA	1550843.154	5001676.203	61.618	
4945	GPS0542	QUOTA	1550878.515	5001663.293	63.505	
4946	GPS0541	SOPRAFOSSO	1550876.027	5001632.407	61.898	
4947	GPS0540	CENTROFOSSO	1550877.903	5001633.310	59.906	
4948	GPS0539	SOPRAFOSSO	1550880.182	5001634.526	61.364	
4949	GPS0538	QUOTA	1550882.353	5001635.255	61.315	
4950	GPS0537	QUOTA	1550890.901	5001611.567	61.394	
4951	GPS0536	SOPRAFOSSO	1550886.199	5001606.544	61.475	
4952	GPS0535	CENTROFOSSO	1550887.939	5001606.937	59.806	
4953	GPS0534	SOPRAFOSSO	1550890.753	5001607.852	61.517	
4954	GPS0533	SOPRAFOSSO	1550894.016	5001586.294	61.635	
4955	GPS0532	CENTROFOSSO	1550896.097	5001586.525	59.812	
4956	GPS0531	SOPRAFOSSO	1550899.104	5001586.917	61.513	
4957	GPS0530	QUOTA	1550900.339	5001587.416	61.435	
4958	GPS0529	QUOTA	1550900.355	5001587.431	63.442	
4959	GPS0528	SOPRAFOSSO	1550902.382	5001565.496	61.618	
4960	GPS0527	CENTROFOSSO	1550904.522	5001565.583	59.806	

Num.	Punto	Codice	COORDINATE			Descrizione
			E	N	Quota	
4961	GPS0526	SOPRAFOSSO	1550907.401	5001565.232	61.425	
4962	GPS0525	SOPRAFOSSO	1550918.860	5001565.418	61.517	
4963	GPS0524	CENTROFOSSO	1550919.727	5001563.724	60.164	
4964	GPS0523	SOPRAFOSSO	1550920.073	5001562.318	61.257	
4965	GPS0522	SOPRAFOSSO	1550959.552	5001578.301	61.626	
4966	GPS0521	SOPRAFOSSO	1550960.434	5001575.498	61.775	
4967	GPS0520	CENTROFOSSO	1550959.979	5001577.123	60.071	
4968	GPS0519	CENTROFOSSO	1550978.169	5001583.036	60.077	
4969	GPS0518	CENTROFOSSO	1550977.784	5001584.335	61.649	
4970	GPS0517	SOPRAFOSSO	1550978.838	5001581.417	61.897	
4971	GPS0516	SOPRAFOSSO	1551020.512	5001595.044	61.825	
4972	GPS0515	CENTROFOSSO	1551020.080	5001596.469	60.121	
4973	GPS0514	SOPRAFOSSO	1551020.279	5001598.451	61.690	
4974	GPS0513	QUOTA	1551053.965	5001614.082	61.563	
4975	GPS0512	QUOTA	1551060.853	5001616.803	61.861	
4976	GPS0511	SOPRAFOSSO	1551060.845	5001616.801	61.862	
4977	GPS0510	SOPRAFOSSO	1551061.552	5001612.139	61.795	
4978	GPS0509	CENTROFOSSO	1551062.244	5001610.142	60.490	
4979	GPS0508	CENTROFOSSO	1551057.562	5001608.921	60.395	
4980	GPS0507	SOPRAFOSSO	1551057.586	5001610.011	61.727	
4981	GPS0506	SOPRAFOSSO	1551058.170	5001607.252	61.754	
4982	GPS0505	SOPRAFOSSO	1551062.671	5001608.605	61.745	
4983	GPS0504	QUOTA	1551075.601	5001594.168	61.471	
4984	GPS0503	QUOTA	1551060.551	5001582.767	61.483	
4985	GPS0502	QUOTA	1551070.320	5001551.480	61.403	
4986	GPS0501	QUOTA	1551083.174	5001550.781	61.401	
4987	GPS0500	REC	1551143.014	5001528.038	61.575	
4988	GPS0499	QUOTA	1551098.881	5001511.409	61.340	
4989	GPS0498	QUOTA	1551090.438	5001504.534	61.288	
4990	GPS0497	QUOTA	1551109.068	5001477.040	61.347	
4991	GPS0496	QUOTA	1551102.668	5001472.366	61.385	
4992	GPS0495	QUOTA	1551108.478	5001466.991	61.623	
4993	GPS0494	QUOTA	1551128.906	5001442.227	61.266	
4994	GPS0493	SOPRAFOSSO	1551125.326	5001440.844	61.010	
4995	GPS0492	SOPRAFOSSO	1551120.281	5001456.276	61.032	
4996	GPS0491	QUOTA	1551116.246	5001455.177	61.417	
4997	GPS0490	SOPRAFOSSO	1551119.021	5001456.133	61.237	
4998	GPS0489	CENTROFOSSO	1551119.482	5001456.213	60.630	
4999	GPS0488	CENTROFOSSO	1551122.918	5001442.944	60.590	
5000	GPS0487	SOPRAFOSSO	1551121.607	5001442.406	61.259	
5001	GPS0486	QUOTA	1551118.710	5001442.502	61.110	
5002	GPS0485	CENTROFOSSO	1551114.061	5001457.120	60.328	
5003	GPS0484	SOPRAFOSSO	1551113.958	5001456.328	61.365	
5004	GPS0483	SOPRAFOSSO	1551113.401	5001458.628	61.510	
5005	GPS0482	STRADA	1551112.855	5001463.613	61.761	
5006	GPS0481	STRADA	1551114.315	5001460.132	61.868	
5007	GPS0480	STRADA	1551178.808	5001485.590	61.713	
5008	GPS0479	STRADA	1551181.446	5001482.544	61.933	
5009	GPS0478	SOPRAFOSSO	1551181.893	5001482.066	61.728	
5010	GPS0477	CENTROFOSSO	1551182.364	5001479.580	60.020	
5011	GPS0476	SOPRAFOSSO	1551182.814	5001477.746	61.321	
5012	GPS0475	QUOTA	1551191.381	5001457.375	61.194	
5013	GPS0474	PALO	1551228.055	5001468.567	61.049	
5014	GPS0473	QUOTA	1551223.963	5001483.915	61.257	
5015	GPS0472	SOPRAFOSSO	1551221.829	5001491.755	61.257	
5016	GPS0471	CENTROFOSSO	1551221.443	5001493.472	60.119	
5017	GPS0470	SOPRAFOSSO	1551220.606	5001494.873	61.525	
5018	GPS0469	QUOTA	1551217.199	5001504.549	61.349	
5019	GPS0468	STRADA	1551219.015	5001499.296	61.765	
5020	GPS0467	STRADA	1551220.469	5001495.315	61.819	
5021	GPS0466	STRADA	1551242.053	5001502.907	61.881	
5022	GPS0465	STRADA	1551241.472	5001507.055	61.782	

Num.	Punto	Codice	COORDINATE			Descrizione
			E	N	Quota	
5023	GPS0464	STRADA	1551253.556	5001513.233	61.786	
5024	GPS0463	STRADA	1551256.086	5001508.054	62.005	
5025	GPS0462	STRADA	1551274.031	5001515.458	62.083	
5026	GPS0461	STRADA	1551271.006	5001533.028	62.178	
5027	GPS0460	STRADA	1551276.293	5001522.095	62.115	
5028	GPS0459	STRADA	1551279.103	5001520.102	61.954	
5029	GPS0458	SOPRAFOSSO	1551279.922	5001521.079	61.678	
5030	GPS0457	CENTROFOSSO	1551281.582	5001521.601	60.654	
5031	GPS0456	SOPRAFOSSO	1551283.029	5001521.693	61.280	
5032	GPS0455	QUOTA	1551287.452	5001531.954	61.312	
5033	GPS0454	QUOTA	1551291.318	5001555.787	61.118	
5034	GPS0453	PALO	1551296.255	5001565.535	60.945	
5035	GPS0452	TRALICCIO AT	1551306.730	5001534.919	61.187	
5036	GPS0451	TRALICCIO AT	1551304.448	5001542.846	61.106	
5037	GPS0450	QUOTA	1551329.252	5001553.295	61.008	
5038	GPS0449	QUOTA	1551376.461	5001583.222	60.919	
5039	GPS0448	QUOTA	1551379.014	5001604.009	60.903	
5040	GPS0447	QUOTA	1551379.506	5001634.423	60.858	
5041	GPS0446	PALO	1551373.660	5001663.750	60.870	
5042	GPS0445	QUOTA	1551383.102	5001673.758	60.993	
5043	GPS0444	QUOTA	1551469.175	5001688.274	61.337	
5044	GPS0443	SOPRAS CARPAT.	1551474.567	5001687.083	60.854	
5045	GPS0442	CENTROFOSSO	1551473.793	5001687.125	59.839	
5046	GPS0441	SOPRAFOSSO	1551472.640	5001687.351	61.015	
5047	GPS0440	SOPRAFOSSO	1551471.358	5001678.477	61.178	
5048	GPS0439	SOPRAFOSSO	1551470.028	5001637.764	60.409	
5049	GPS0438	CENTROFOSSO	1551468.802	5001638.180	59.678	
5050	GPS0437	SOPRAFOSSO	1551467.595	5001639.018	61.087	
5051	GPS0436	SOPRAFOSSO	1551465.565	5001584.430	60.419	
5052	GPS0435	CENTROFOSSO	1551464.289	5001583.993	59.593	
5053	GPS0434	SOPRAFOSSO	1551462.810	5001583.839	60.993	
5054	GPS0433	QUOTA	1551457.651	5001550.382	61.049	
5055	GPS0432	SOPRAFOSSO	1551462.115	5001550.578	61.033	
5056	GPS0431	CENTROFOSSO	1551464.061	5001549.130	59.587	
5057	GPS0430	SOPRAFOSSO	1551465.162	5001548.961	60.675	
5058	GPS0429	QUOTA	1551474.455	5001555.529	60.559	
5059	GPS0428	QUOTA	1551497.589	5001529.497	59.920	
5060	GPS0427	QUOTA	1551492.190	5001560.996	60.421	
5061	GPS0426	QUOTA	1551479.705	5001579.958	60.676	
5062	GPS0425	QUOTA	1551479.954	5001599.919	60.608	
5063	GPS0424	QUOTA	1551482.236	5001624.563	60.636	
5064	GPS0423	QUOTA	1551484.302	5001646.774	60.660	
5065	GPS0422	QUOTA	1551487.771	5001669.583	60.906	
5066	GPS0421	TRALICCIO AT	1551507.053	5001681.649	60.898	
5067	GPS0420	PALO	1551524.817	5001668.779	60.553	
5068	GPS0419	TRALICCIO AT	1551513.818	5001671.987	60.772	
5069	GPS0418	QUOTA	1551508.096	5001654.371	60.457	
5070	GPS0417	QUOTA	1551512.023	5001625.967	60.388	
5071	GPS0416	QUOTA	1551523.650	5001581.252	59.935	
5072	GPS0415	PALO	1551522.678	5001579.204	60.161	
5073	GPS0414	QUOTA	1551553.039	5001547.716	58.320	
5074	GPS0413	QUOTA	1551563.380	5001561.508	58.109	
5075	GPS0412	QUOTA	1551586.751	5001559.832	56.844	
5076	GPS0411	QUOTA	1551658.895	5001583.521	54.264	
5077	GPS0410	BAFIUME	1551691.117	5001548.386	53.839	
5078	GPS0409	QUOTA	1551695.750	5001538.871	53.841	
5079	GPS0408	QUOTA	1551719.587	5001517.291	53.682	
5080	GPS0407	QUOTA	1551745.671	5001493.809	53.515	
5081	GPS0406	ACQUA	1551769.465	5001440.270	51.882	
5082	GPS0405	BAFIUME	1551766.900	5001441.166	52.961	
5083	GPS0404	ACQUA	1551762.962	5001423.443	51.774	
5084	GPS0403	BAFIUME	1551761.418	5001423.607	52.844	

Num.	Punto	Codice	COORDINATE			Descrizione
			E	N	Quota	
5085	GPS0402	QUOTA	1551755.405	5001429.293	53.593	
5086	GPS0401	QUOTA	1551751.681	5001391.438	53.665	
5087	GPS0400	ACQUA	1551769.922	5001349.599	51.748	
5088	GPS0399	BAFIUME	1551768.856	5001349.375	52.759	
5089	GPS0398	QUOTA	1551764.703	5001348.218	53.482	
5090	GPS0397	QUOTA	1551748.743	5001303.075	53.465	
5091	GPS0396	QUOTA	1551727.234	5001334.166	53.575	
5092	GPS0395	QUOTA	1551712.715	5001350.313	53.812	
5093	GPS0394	QUOTA	1551696.524	5001367.245	54.408	
5094	GPS0393	QUOTA	1551696.083	5001369.164	54.757	
5095	GPS0392	QUOTA	1551689.078	5001379.153	54.934	
5096	GPS0391	QUOTA	1551664.399	5001401.718	55.896	
5097	GPS0390	CENTROFOSSO	1551611.105	5001426.789	56.599	
5098	GPS0389	SOPRAFOSSO	1551611.059	5001425.965	57.045	
5099	GPS0388	PALO	1551611.845	5001426.079	56.968	
5100	GPS0387	QUOTA	1551619.819	5001415.156	57.053	
5101	GPS0386	QUOTA	1551677.774	5001435.081	55.082	
5102	GPS0385	CENTROFOSSO	1551706.158	5001461.183	52.645	
5103	GPS0384	PALO	1551703.983	5001459.136	53.948	
5104	GPS0383	SOPRAFOSSO	1551705.322	5001458.932	53.938	
5105	GPS0382	SOPRAFOSSO	1551730.840	5001468.622	53.763	
5106	GPS0381	PALO	1551730.386	5001468.233	53.780	
5107	GPS0380	QUOTA	1551749.678	5001467.271	53.465	
5108	GPS0379	SOPRAFOSSO	1551758.326	5001475.130	53.275	
5109	GPS0378	SOPRAFOSSO	1551758.261	5001481.369	52.935	
5110	GPS0377	CENTROFOSSO	1551758.320	5001478.500	52.159	
5111	GPS0376	ACQUA	1551761.015	5001488.806	51.932	
5112	GPS0375	BAFIUME	1551759.251	5001487.626	53.081	
5113	GPS0374	QUOTA	1551741.909	5001487.729	53.482	
5114	GPS0373	SOPRAFOSSO	1551705.227	5001463.388	53.655	
5115	GPS0372	QUOTA	1551699.508	5001472.873	54.081	
5116	GPS0371	QUOTA	1551613.206	5001432.233	57.968	
5117	GPS0370	QUOTA	1551621.110	5001438.820	57.862	
5118	GPS0369	QUOTA	1551630.389	5001444.588	56.732	
5119	GPS0368	QUOTA	1551620.859	5001481.863	56.928	
5120	GPS0367	QUOTA	1551614.223	5001480.657	57.133	
5121	GPS0366	QUOTA	1551610.967	5001479.079	57.766	
5122	GPS0365	QUOTA	1551604.150	5001477.784	57.749	
5123	GPS0364	QUOTA	1551589.568	5001504.488	57.727	
5124	GPS0363	QUOTA	1551598.554	5001509.943	57.718	
5125	GPS0362	QUOTA	1551601.379	5001512.497	56.943	
5126	GPS0361	QUOTA	1551612.963	5001519.312	56.372	
5127	GPS0360	QUOTA	1551602.628	5001536.081	56.358	
5128	GPS0359	QUOTA	1551593.322	5001532.477	56.756	
5129	GPS0358	QUOTA	1551589.892	5001530.838	57.527	
5130	GPS0357	QUOTA	1551587.156	5001529.644	57.598	
5131	GPS0356	STERRATA	1551520.330	5001478.963	59.200	
5132	GPS0355	STERRATA	1551517.561	5001477.902	59.231	
5133	GPS0354	STERRATA	1551514.483	5001489.594	59.168	
5134	GPS0353	STERRATA	1551516.713	5001492.345	59.242	
5135	GPS0352	STERRATA	1551510.406	5001500.228	59.218	
5136	GPS0351	STERRATA	1551506.308	5001498.014	59.046	
5137	GPS0350	STERRATA	1551499.253	5001496.735	59.235	
5138	GPS0349	STERRATA	1551494.260	5001497.296	59.401	
5139	GPS0348	STERRATA	1551397.194	5001449.531	60.482	
5140	GPS0347	STERRATA	1551397.815	5001446.590	60.441	
5141	GPS0346	STERRATA	1551388.314	5001443.949	60.632	
5142	GPS0345	STERRATA	1551387.134	5001448.131	60.445	
5143	GPS0344	STERRATA	1551379.023	5001452.239	60.656	
5144	GPS0343	STERRATA	1551381.104	5001455.052	60.539	
5145	GPS0342	STERRATA	1551366.270	5001503.675	60.758	
5146	GPS0341	STERRATA	1551369.942	5001491.724	60.749	

Num.	Punto	Codice	COORDINATE			Descrizione
			E	N	Quota	
5147	GPS0340	STERRATA	1551375.219	5001474.625	60.742	
5148	GPS0339	STERRATA	1551379.846	5001459.156	60.654	
5149	GPS0338	STERRATA	1551377.170	5001458.281	60.675	
5150	GPS0337	SOPRAFOSSO	1551376.574	5001458.303	60.526	
5151	GPS0336	SOPRAFOSSO	1551372.041	5001473.520	60.770	
5152	GPS0335	SOPRAFOSSO	1551367.971	5001486.872	60.736	
5153	GPS0334	CENTROFOSSO	1551365.640	5001486.684	59.474	
5154	GPS0333	QUOTA	1551360.406	5001484.964	60.908	
5155	GPS0332	SOPRAFOSSO	1551363.742	5001485.099	61.042	
5156	GPS0331	CENTROFOSSO	1551368.210	5001476.659	59.610	
5157	GPS0330	CENTROFOSSO	1551371.991	5001465.202	59.504	
5158	GPS0329	SOPRAFOSSO	1551370.031	5001464.694	60.940	
5159	GPS0328	SOPRAFOSSO	1551366.184	5001476.480	61.012	
5160	GPS0327	QUOTA	1551361.634	5001474.685	60.918	
5161	GPS0326	QUOTA	1551328.952	5001466.407	60.984	
5162	GPS0325	QUOTA	1551320.706	5001487.156	61.035	
5163	GPS0324	QUOTA	1551310.149	5001511.379	61.062	
5164	GPS0323	SOPRAFOSSO	1551307.182	5001518.493	61.126	
5165	GPS0322	CENTROFOSSO	1551305.754	5001520.912	59.842	
5166	GPS0321	SOPRAFOSSO	1551306.162	5001523.881	60.987	
5167	GPS0320	STERRATA	1551305.811	5001524.660	61.158	
5168	GPS0319	STERRATA	1551305.062	5001527.026	61.242	
5169	GPS0318	SOPRAFOSSO	1551287.530	5001516.334	61.281	
5170	GPS0317	CENTROFOSSO	1551287.740	5001515.292	59.929	
5171	GPS0316	SOPRAFOSSO	1551288.482	5001513.568	61.045	
5172	GPS0315	QUOTA	1551310.223	5001463.252	61.032	
5173	GPS0314	SOPRAFOSSO	1551304.891	5001460.959	61.056	
5174	GPS0313	CENTROFOSSO	1551303.846	5001460.228	60.164	
5175	GPS0312	QUOTA	1551297.080	5001457.623	61.089	
5176	GPS0311	SOPRAFOSSO	1551302.335	5001459.990	61.248	
5177	GPS0310	SOPRAFOSSO	1551294.157	5001484.434	61.302	
5178	GPS0309	CENTROFOSSO	1551295.607	5001485.303	60.294	
5179	GPS0308	SOPRAFOSSO	1551296.615	5001485.641	61.167	
5180	GPS0307	QUOTA	1551302.810	5001488.568	61.092	
5181	GPS0306	QUOTA	1551297.491	5001509.741	61.226	
5182	GPS0305	SOPRAFOSSO	1551289.741	5001507.223	61.104	
5183	GPS0304	CENTROFOSSO	1551287.918	5001507.489	60.267	
5184	GPS0303	SOPRAFOSSO	1551286.237	5001507.038	61.292	
5185	GPS0302	QUOTA	1551285.525	5001502.046	61.335	
5186	GPS0301	SOPRAFOSSO	1551282.962	5001511.660	61.095	
5187	GPS0300	CENTROFOSSO	1551282.125	5001513.750	59.862	
5188	GPS0299	SOPRAFOSSO	1551281.493	5001515.684	61.650	
5189	GPS0298	STERRATA	1551281.183	5001516.712	61.814	
5190	GPS0297	STERRATA	1551280.237	5001520.111	61.844	
5191	GPS0296		1551938.335	5001479.620	58.164	
5192	GPS0295		1551922.673	5001474.647	58.112	
5193	GPS0294	QUOTA	1551938.346	5001479.609	58.163	
5194	GPS0293	QUOTA	1551922.667	5001474.632	58.090	
5195	GPS0292	QUOTA	1551938.952	5001479.800	58.175	
5196	GPS0291	STRADA	1551951.419	5001505.714	59.166	
5197	GPS0290	STRADA	1551945.601	5001501.487	59.494	
5198	GPS0289	QUOTA	1552034.217	5001325.101	59.254	
5199	GPS0288	QUOTA	1552026.851	5001338.973	59.042	
5200	GPS0287	QUOTA	1552048.937	5001355.610	59.301	
5201	GPS0286	QUOTA	1552040.996	5001387.692	59.208	
5202	GPS0285	QUOTA	1552008.719	5001391.753	59.080	
5203	GPS0284	QUOTA	1552017.202	5001399.904	59.099	
5204	GPS0283	QUOTA	1552035.773	5001411.840	59.134	
5205	GPS0282	QUOTA	1552035.365	5001416.320	59.161	
5206	GPS0281	QUOTA	1552041.206	5001423.311	59.167	
5207	GPS0280	QUOTA	1552039.473	5001431.403	59.001	
5208	GPS0279	QUOTA	1552026.233	5001435.954	58.933	

Num.	Punto	Codice	COORDINATE			Descrizione
			E	N	Quota	
5209	GPS0278	QUOTA	1552016.179	5001431.541	58.739	
5210	GPS0277	QUOTA	1552009.577	5001440.096	58.685	
5211	GPS0276	QUOTA	1552001.049	5001437.689	58.631	
5212	GPS0275	QUOTA	1551993.853	5001424.110	58.743	
5213	GPS0274	QUOTA	1551989.547	5001433.553	58.656	
5214	GPS0273	STRADA	1551969.366	5001435.442	59.536	
5215	GPS0272	STRADA	1551977.042	5001434.546	59.460	
5216	GPS0271	STRADA	1551981.754	5001421.819	59.614	
5217	GPS0270	STRADA	1551975.818	5001417.708	59.596	
5218	GPS0269	STRADA	1551995.096	5001386.121	59.797	
5219	GPS0268	STRADA	1551989.996	5001380.435	59.810	
5220	GPS0267	STRADA	1552010.090	5001346.669	59.890	
5221	GPS0266	STRADA	1552004.868	5001341.474	59.974	
5222	GPS0265	STRADA	1552022.603	5001314.101	59.865	
5223	GPS0264	STRADA	1552018.252	5001306.291	59.785	
5224	GPS0263	STRADA	1552031.629	5001290.943	59.810	
5225	GPS0262	STRADA	1552027.805	5001281.348	59.799	
5226	GPS0261	STRADA	1552037.007	5001257.195	59.857	
5227	GPS0260	STRADA	1552033.856	5001275.284	60.149	
5228	GPS0259	STRADA	1552034.695	5001284.689	60.182	
5229	GPS0258	STRADA	1552038.148	5001302.522	60.209	
5230	GPS0257	STRADA	1552048.783	5001330.220	60.169	
5231	GPS0256	STRADA	1552056.742	5001349.121	60.116	
5232	GPS0255	STRADA	1552061.603	5001369.542	60.107	
5233	GPS0254	STRADA	1552061.728	5001388.995	60.130	
5234	GPS0253	ROT	1552020.452	5001461.880	59.686	
5235	GPS0252	ROT	1552029.340	5001484.834	59.632	
5236	GPS0251	ROT	1552047.464	5001449.298	59.657	
5237	GPS0250	STRADA	1552053.393	5001418.458	60.082	
5238	GPS0249	STRADA	1552046.827	5001430.949	59.919	
5239	GPS0248	STRADA	1552039.559	5001437.413	59.831	
5240	GPS0247	STRADA	1552027.667	5001441.566	59.765	
5241	GPS0246	STRADA	1552015.724	5001445.450	59.778	
5242	GPS0245	STRADA	1552006.425	5001444.153	59.752	
5243	GPS0244	STRADA	1551987.357	5001436.792	59.714	
5244	GPS0243	STRADA	1551975.752	5001436.875	59.611	
5245	GPS0242	STRADA	1551967.303	5001442.856	59.610	
5246	GPS0241	STRADA	1551961.329	5001457.476	59.417	
5247	GPS0240	STRADA	1551967.161	5001461.030	59.220	
5248	GPS0239	STRADA	1551972.298	5001450.342	59.301	
5249	GPS0238	STRADA	1551981.269	5001446.131	59.390	
5250	GPS0237	STRADA	1552004.496	5001456.424	59.674	
5251	GPS0236	STRADA	1552010.985	5001465.784	59.759	
5252	GPS0235	STRADA	1552009.295	5001477.106	59.781	
5253	GPS0234	STRADA	1552000.677	5001486.339	59.720	
5254	GPS0233	STRADA	1551979.311	5001499.976	59.834	
5255	GPS0232	STRADA	1551984.489	5001509.051	59.693	
5256	GPS0231	STRADA	1552009.313	5001494.577	59.725	
5257	GPS0230	STRADA	1552023.816	5001492.737	59.789	
5258	GPS0229	STRADA	1552034.840	5001495.985	59.766	
5259	GPS0228	STRADA	1552049.629	5001494.497	59.785	
5260	GPS0227	STRADA	1552056.620	5001494.506	59.818	
5261	GPS0226	STRADA	1552068.374	5001499.831	59.864	
5262	GPS0225	STRADA	1552083.931	5001513.122	60.096	
5263	GPS0224	STRADA	1552120.945	5001546.118	60.612	
5264	GPS0223	STRADA	1552126.292	5001537.434	60.633	
5265	GPS0222	STRADA	1552090.232	5001505.838	60.089	
5266	GPS0221	STRADA	1552076.524	5001492.461	59.861	
5267	GPS0220	STRADA	1552068.877	5001479.665	59.844	
5268	GPS0219	STRADA	1552068.316	5001468.480	59.758	
5269	GPS0218	STRADA	1552065.928	5001455.973	59.781	
5270	GPS0217	STRADA	1552059.899	5001445.617	59.830	

Num.	Punto	Codice	COORDINATE			Descrizione
			E	N	Quota	
5271	GPS0216	STRADA	1552058.497	5001437.356	59.970	
5272	GPS0215	STRADA	1552063.069	5001422.907	60.315	
5273	GPS0214	STRADA	1552069.172	5001405.150	60.657	
5274	GPS0213	STRADA	1552072.237	5001386.906	60.839	
5275	GPS0212	STRADA	1552070.861	5001362.254	60.765	
5276	GPS0211	STRADA	1552062.941	5001337.193	60.378	
5277	GPS0210	STRADA	1552051.474	5001310.615	59.949	
5278	GPS0209	STRADA	1552045.091	5001284.889	59.672	
5279	GPS0208	STRADA	1552044.524	5001268.902	59.605	
5280	GPS0207	STRADA	1552048.504	5001248.078	59.519	
5281	GPS0206	STRADA	1552046.017	5001257.508	59.591	
5282	GPS0205	SOPRAFOSSO	1552055.222	5001253.106	59.777	
5283	GPS0204	STERRATA	1552056.455	5001258.853	59.585	
5284	GPS0203	STERRATA	1552058.306	5001254.925	59.731	
5285	GPS0202	SOPRAFOSSO	1552059.082	5001254.696	59.691	
5286	GPS0201	CENTROFOSSO	1552059.725	5001252.119	57.969	
5287	GPS0200	STERRATA	1552096.132	5001270.581	59.741	
5288	GPS0199	STERRATA	1552098.570	5001267.618	59.785	
5289	GPS0198	SOPRAFOSSO	1552100.002	5001267.573	59.576	
5290	GPS0197	CENTROFOSSO	1552101.137	5001265.503	57.807	
5291	GPS0196	CENTROFOSSO	1552127.438	5001275.092	58.315	
5292	GPS0195	SOPRAFOSSO	1552127.068	5001276.704	59.575	
5293	GPS0194	STERRATA	1552142.974	5001286.797	59.768	
5294	GPS0193	STERRATA	1552144.041	5001283.739	59.863	
5295	GPS0192	QUOTA	1552137.700	5001267.171	59.774	
5296	GPS0191	STERRATA	1552135.581	5001274.993	59.811	
5297	GPS0190	STERRATA	1552135.075	5001279.035	59.681	
5298	GPS0189	STERRATA	1552130.746	5001277.847	59.682	
5299	GPS0188	STERRATA	1552131.344	5001273.460	59.787	
5300	GPS0187	SOPRAFOSSO	1552130.410	5001273.299	59.702	
5301	GPS0186	SOPRAFOSSO	1552093.485	5001259.643	59.899	
5302	GPS0185	SOPRAFOSSO	1552070.895	5001252.359	59.817	
5303	GPS0184	QUOTA	1552072.920	5001244.952	59.759	
5304	GPS0183	SOPRAFOSSO	1552057.392	5001249.055	59.803	
5305	GPS0182	STRADA	1552049.428	5001245.425	59.509	
5306	GPS0181	SOPRAS CARPAT.	1552054.038	5001244.930	59.856	
5307	GPS0180	STRADA	1552054.015	5001244.935	59.860	
5308	GPS0179	SOPRAS CARPAT.	1552061.331	5001223.392	59.699	
5309	GPS0178	STRADA	1552076.409	5001176.689	58.746	
5310	GPS0177	SOPRAS CARPAT.	1552078.992	5001177.476	59.593	
5311	GPS0176	SOPRAS CARPAT.	1552085.121	5001163.833	59.635	
5312	GPS0175	QUOTA	1552121.464	5001157.255	59.455	
5313	GPS0174	QUOTA	1552140.958	5001120.337	59.353	
5314	GPS0173	QUOTA	1552165.509	5001071.664	59.215	
5315	GPS0172	QUOTA	1552191.338	5001018.158	59.076	
5316	GPS0171	QUOTA	1552214.335	5000973.939	58.963	
5317	GPS0170	SOPRAS CARPAT.	1552226.301	5000952.078	58.867	
5318	GPS0169	SOPRAS CARPAT.	1552213.680	5000948.242	59.055	
5319	GPS0168	SOPRAS CARPAT.	1552205.568	5000948.150	59.037	
5320	GPS0167	SOPRAS CARPAT.	1552184.446	5000983.756	59.078	
5321	GPS0166	SOPRAS CARPAT.	1552163.613	5001020.881	59.377	
5322	GPS0165	SOPRAS CARPAT.	1552148.068	5001052.304	59.236	
5323	GPS0164	SOPRAS CARPAT.	1552123.441	5001093.491	59.376	
5324	GPS0163	STRADA	1552118.855	5001090.814	58.283	
5325	GPS0160	SOPRAS CARPAT.	1552102.739	5001128.206	59.408	
5326	GPS0159	STRADA	1552100.189	5001127.206	58.169	
5327	GPS0158	STRADA	1552090.775	5001127.786	58.564	
5328	GPS0157	STRADA	1552069.191	5001173.760	58.799	
5329	GPS0156	STRADA	1552131.928	5001047.671	58.039	
5330	GPS0155	STRADA	1552180.506	5000949.052	57.564	
5331	GPS0154	STRADA	1552259.549	5000797.598	55.714	
5332	GPS0153	STERRATA	1552252.175	5000794.811	54.351	

Num.	Punto	Codice	COORDINATE			Descrizione
			E	N	Quota	
5333	GPS0152	STERRATA	1552254.571	5000797.041	54.412	
5334	GPS0151	TRALICCIO AT	1552229.907	5000771.852	53.427	
5335	GPS0150	TRALICCIO AT	1552229.525	5000764.992	53.155	
5336	GPS0149	TRALICCIO AT	1552236.521	5000764.606	53.252	
5337	GPS0148	TRALICCIO AT	1552236.777	5000771.424	53.447	
5338	GPS0147	STERRATA	1552237.160	5000819.400	54.044	
5339	GPS0146	STERRATA	1552240.276	5000821.244	54.244	
5340	GPS0145	MURO CA	1552210.489	5000890.100	54.007	
5341	GPS0144	CENTROFOSSO	1552209.634	5000889.435	54.012	
5342	GPS0143	SOPRAFOSSO	1552208.361	5000888.252	54.736	
5343	GPS0142	STERRATA	1552203.305	5000886.251	54.286	
5344	GPS0141	STERRATA	1552206.359	5000888.337	54.536	
5345	GPS0140	STERRATA	1552183.510	5000924.841	54.428	
5346	GPS0139	STERRATA	1552185.959	5000927.173	54.660	
5347	GPS0138	MURO CA	1552181.442	5000946.181	54.287	
5348	GPS0137	CENTROFOSSO	1552180.113	5000945.585	54.213	
5349	GPS0136	SOPRAFOSSO	1552178.763	5000944.540	55.261	
5350	GPS0135	STERRATA	1552173.645	5000942.579	55.052	
5351	GPS0134	STERRATA	1552175.930	5000945.543	55.147	
5352	GPS0133	CENTROFOSSO	1552164.713	5000975.930	54.843	
5353	GPS0132	SOPRAFOSSO	1552162.970	5000975.177	55.833	
5354	GPS0131	STERRATA	1552157.815	5000972.485	55.038	
5355	GPS0130	STERRATA	1552161.140	5000974.349	55.183	
5356	GPS0129	MURO CA	1552136.941	5001032.613	55.305	
5357	GPS0128	MURO CA	1552129.272	5001045.639	56.597	
5358	GPS0127	CENTROFOSSO	1552135.569	5001031.606	54.964	
5359	GPS0126	SOPRAFOSSO	1552134.206	5001030.710	55.857	
5360	GPS0125	STERRATA	1552132.973	5001029.751	55.325	
5361	GPS0124	STERRATA	1552129.153	5001028.827	55.257	
5362	GPS0123	QUOTA	1552115.413	5001026.944	54.962	
5363	GPS0122	QUOTA	1552108.627	5001018.400	54.857	
5364	GPS0121	QUOTA	1552094.102	5001011.751	54.680	
5365	GPS0120	QUOTA	1552084.119	5001022.940	54.719	
5366	GPS0119	QUOTA	1552077.641	5001029.300	54.499	
5367	GPS0118	QUOTA	1552076.781	5001030.449	55.126	
5368	GPS0117	QUOTA	1552092.215	5001034.554	54.673	
5369	GPS0116	QUOTA	1552091.340	5001035.778	55.386	
5370	GPS0115	QUOTA	1552108.488	5001040.397	54.903	
5371	GPS0114	QUOTA	1552107.846	5001041.645	55.552	
5372	GPS0113	QUOTA	1552119.274	5001043.919	55.192	
5373	GPS0112	QUOTA	1552119.666	5001045.798	55.856	
5374	GPS0111	STERRATA	1552120.497	5001047.297	55.529	
5375	GPS0110	STERRATA	1552123.027	5001048.822	55.739	
5376	GPS0109	SOPRAFOSSO	1552124.605	5001050.005	56.400	
5377	GPS0108	CENTROFOSSO	1552125.706	5001050.864	55.411	
5378	GPS0107	CENTROFOSSO	1552087.649	5001123.514	55.566	
5379	GPS0106	SOPRAFOSSO	1552086.240	5001123.229	56.428	
5380	GPS0105	STERRATA	1552084.674	5001122.607	55.865	
5381	GPS0104	STERRATA	1552081.067	5001121.313	55.776	
5382	GPS0103	QUOTA	1552072.465	5001121.125	55.546	
5383	GPS0102	QUOTA	1552064.317	5001116.675	55.471	
5384	GPS0101	QUOTA	1552051.011	5001113.126	55.375	
5385	GPS0100	QUOTA	1552045.496	5001140.830	55.489	
5386	GPS0099	QUOTA	1552057.311	5001149.277	55.562	
5387	GPS0098	CENTROFOSSO	1552069.724	5001158.342	55.643	
5388	GPS0097	SOPRAFOSSO	1552068.394	5001157.310	56.623	
5389	GPS0096	CENTROFOSSO	1552079.267	5001140.005	55.489	
5390	GPS0095	SOPRAFOSSO	1552077.844	5001139.364	56.472	
5391	GPS0094	STERRATA	1552076.066	5001138.702	55.899	
5392	GPS0093	STERRATA	1552073.316	5001136.873	55.800	
5393	GPS0092	STERRATA	1552068.833	5001143.869	55.817	
5394	GPS0091	STERRATA	1552072.046	5001146.539	55.905	

Num.	Punto	Codice	COORDINATE			Descrizione
			E	N	Quota	
5395	GPS0090	STERRATA	1552062.380	5001153.561	55.833	
5396	GPS0089	STERRATA	1552065.448	5001157.025	55.974	
5397	GPS0088	STERRATA	1552057.914	5001163.805	56.123	
5398	GPS0087	STERRATA	1552055.107	5001161.640	55.906	
5399	GPS0086	STERRATA	1552048.319	5001167.462	55.940	
5400	GPS0085	STERRATA	1552048.610	5001172.004	56.136	
5401	GPS0084	SOPRAFOSSO	1552054.624	5001187.870	57.057	
5402	GPS0083	CENTROFOSSO	1552056.695	5001188.018	55.778	
5403	GPS0082	STERRATA	1552051.779	5001172.078	57.196	
5404	GPS0081	STERRATA	1552057.713	5001169.915	57.717	
5405	GPS0080	STERRATA	1552063.296	5001170.060	58.087	
5406	GPS0079	STERRATA	1552062.433	5001174.846	57.821	
5407	GPS0078	STERRATA	1552059.355	5001176.581	57.330	
5408	GPS0077	SOPRAFOSSO	1552058.566	5001179.739	56.989	
5409	GPS0076	SOPRAFOSSO	1552056.177	5001185.287	56.937	
5410	GPS0075	QUOTA	1552048.097	5001182.890	56.553	
5411	GPS0074	STERRATA	1552047.260	5001176.844	56.271	
5412	GPS0073	STERRATA	1552041.645	5001177.232	56.262	
5413	GPS0072	QUOTA	1552035.760	5001174.655	55.702	
5414	GPS0071	QUOTA	1552035.262	5001176.037	56.402	
5415	GPS0070	QUOTA	1552001.451	5001162.318	55.334	
5416	GPS0069	QUOTA	1552001.203	5001163.342	55.729	
5417	GPS0068	QUOTA	1551972.472	5001151.631	54.751	
5418	GPS0067	QUOTA	1551972.123	5001152.374	55.175	
5419	GPS0066	QUOTA	1551971.174	5001154.066	55.257	
5420	GPS0065	QUOTA	1551948.987	5001208.275	55.340	
5421	GPS0064	QUOTA	1551995.612	5001228.851	56.158	
5422	GPS0063	SOPRAFOSSO	1551995.638	5001228.841	56.161	
5423	GPS0062	SOPRAFOSSO	1552027.820	5001243.055	56.701	
5424	GPS0061	SOPRAFOSSO	1552032.333	5001245.061	57.231	
5425	GPS0060	SOPRAFOSSO	1552034.986	5001246.873	57.953	
5426	GPS0059	CENTROFOSSO	1552015.800	5001295.087	56.365	
5427	GPS0058	SOPRAFOSSO	1552014.348	5001294.507	57.320	
5428	GPS0057	QUOTA	1552009.120	5001296.110	56.909	
5429	GPS0056	QUOTA	1551984.593	5001289.695	56.281	
5430	GPS0055	QUOTA	1551952.205	5001278.497	55.869	
5431	GPS0054	QUOTA	1551925.761	5001272.534	55.386	
5432	GPS0053	QUOTA	1551910.762	5001308.063	55.369	
5433	GPS0052	QUOTA	1551955.943	5001324.608	56.111	
5434	GPS0051	QUOTA	1551981.841	5001334.017	56.484	
5435	GPS0050	SOPRAFOSSO	1551998.421	5001343.068	56.644	
5436	GPS0049	CENTROFOSSO	1551997.787	5001342.495	56.272	
5437	GPS0048	SOPRAFOSSO	1551996.496	5001341.584	57.255	
5438	GPS0047	SOPRAFOSSO	1551985.120	5001378.990	57.513	
5439	GPS0046	CENTROFOSSO	1551980.641	5001387.198	56.199	
5440	GPS0045	SOPRAFOSSO	1551979.260	5001386.747	57.007	
5441	GPS0044	QUOTA	1551975.081	5001386.565	56.756	
5442	GPS0043	QUOTA	1551933.144	5001375.940	56.073	
5443	GPS0042	QUOTA	1551907.556	5001367.586	55.627	
5444	GPS0041	QUOTA	1551889.384	5001361.440	55.283	
5445	GPS0040	QUOTA	1551878.279	5001394.925	55.193	
5446	GPS0039	QUOTA	1551931.078	5001422.613	56.205	
5447	GPS0038	QUOTA	1551955.633	5001439.969	56.639	
5448	GPS0037	QUOTA	1551944.792	5001460.306	56.570	
5449	GPS0036	QUOTA	1551899.856	5001442.884	55.756	
5450	GPS0035	QUOTA	1551862.480	5001429.748	55.085	
5451	GPS0034	QUOTA	1551829.479	5001418.790	54.585	
5452	GPS0033	QUOTA	1551800.830	5001394.289	54.309	
5453	GPS0032	QUOTA	1551787.386	5001368.350	53.779	
5454	GPS0031	QUOTA	1551789.497	5001343.024	53.758	
5455	GPS0030	BAFIUME	1551787.238	5001342.618	53.629	
5456	GPS0029	ACQUA	1551784.853	5001341.660	51.868	

Num.	Punto	Codice	COORDINATE			Descrizione
			E	N	Quota	
5457	GPS0028	ACQUA	1551779.780	5001374.042	52.051	
5458	GPS0027	ACQUA	1551773.123	5001415.128	51.919	
5459	GPS0026	BAFIUME	1551774.374	5001414.616	52.691	
5460	GPS0025	BAFIUME	1551778.284	5001391.677	53.176	
5461	GPS0024	BAFIUME	1551781.953	5001373.851	53.612	
5462	GPS0023	SOPRAFOSSO	1551786.181	5001377.494	53.779	
5463	GPS0022	SOPRAFOSSO	1551794.339	5001388.166	53.885	
5464	GPS0021	SOPRAFOSSO	1551796.790	5001401.720	54.255	
5465	GPS0020	SOPRAFOSSO	1551801.900	5001410.225	54.376	
5466	GPS0019	SOPRAFOSSO	1551830.068	5001423.997	54.688	
5467	GPS0018	SOPRAFOSSO	1551840.215	5001427.059	54.731	
5468	GPS0017	SOPRAFOSSO	1551873.719	5001440.097	55.361	
5469	GPS0016	SOPRAFOSSO	1551896.714	5001447.055	55.817	
5470	GPS0015	SOPRAFOSSO	1551921.233	5001455.246	56.153	
5471	GPS0014	SOPRAFOSSO	1551940.924	5001463.561	56.439	
5472	GPS0013	SOPRAFOSSO	1551948.927	5001465.872	56.390	
5473	GPS0012	SOPRAFOSSO	1551953.074	5001464.808	56.185	
5474	GPS0011	CENTROFOSSO	1551952.843	5001464.466	55.321	
5475	GPS0010	SOPRAFOSSO	1551950.814	5001463.800	56.510	
5476	GPS0009	CENTROFOSSO	1551960.933	5001442.666	55.841	
5477	GPS0008	SOPRAFOSSO	1551961.871	5001442.163	56.874	
5478	GPS0007	SOPRAFOSSO	1551958.950	5001441.983	56.622	
5479	GPS0006	CS	1552039.196	5001245.902	59.355	
5480	GPS0005	CS	1551620.859	5001433.265	57.491	
5481	GPS0004	CS	1551382.627	5001437.722	60.646	
5482	GPS0003	CS	1549259.485	5003309.327	63.800	
5483	RTCM-Ref 0028		1554233.604	4987959.684	75.499	
5484	GPS0002	CS	1548215.873	5004653.096	67.128	
5485	GPS0001	CS	1547875.896	5006662.319	66.796	
5486	RTCM-Ref 0006		1537182.093	5015025.313	87.890	