ANAS S.p.A.

Direzione Progettazione e Realizzazione Lavori

S.S. N. 9 "VIA EMILIA"
VARIANTE DI CASALPUSTERLENGO ED ELIMINAZIONE PASSAGGIO A LIVELLO SULLA S.P. EX S.S. N.234

PROGETTO ESECUTIVO

STUDIO CORONA Ing. Renato Vaira (Ordine degli Ingg. di Torino e Provincia n° 4663 W)	ING. RENATO DEL PRETE Ing. Renato Del Prete Ordine degli Ingg. di Bari e provincia n° 5073	DOTT. GEOL. DANILO GALLO Dott. Geol. Danilo Gallo Ordine dei Geologi della Regione Puglia n° 588
Ingegneria del Territorio s.r.l. Ing. Valerio Bajetti Ordine degli Ingg. di Roma e provincia n° A-26211	SETAC Srl Servizi & Engineering Trasporti Ambiente Costruzioni Prof. Ing. Luigi Monterisi Ordine degli Ingg. di Bari e provincia n° 1771	E&G Engineering & Graphics S.r.l. Ing. Gabriele Incecchi Ordine degli Ingg. di Roma e provincia n° A-12102
CONSORZIO UNING Soc.Cons. a r.l. SOCIETÀ DESIGNATA: GA&M Prof. Ing. Matteo Ranieri Ordine degli Ingg. di Bari e provincia n° 1137	ECOPLAN Studio di Ingegneria & Architettura Associate Arch. Nicoletta Frattini Ordine degli Arch. di Torino e provincia n° A-8433	ARKE' INGEGNERIA s.r.l. Via Imperatore Traiano n. 4 - 70126 Bari Ing. Gioacchino Angarano Ordine degli Ingg. di Bari e provincia n° 5970

INTEGRAZIONE PRESTAZIONI	PROGETTISTA
Ing. Renato Del Prete	Ing. Valerio Bajetti (I.T. S.r.l.)
PROGETTAZIONE STRADALE	**PROGETTAZIONE IDRAULICA**
Ing. Gaetano Ranieri (Ga&M S.r.l.)	Ing. Fabrizio Bajetti (I.T. S.r.l.)
PROGETTAZIONE OPERE D'ARTE MAGGIORI	**PROGETTAZIONE OPERE D'ARTE MINORI**
Ing. Renato Vaira (Studio Corona S.r.l.)	Ing. Nicola Ligas (I.T. S.r.l.)
COMPUTI	**CANTIERISTICA**
Ing. Valerio Bajetti (I.T. S.r.l.)	Ing. Gaetano Ranieri (Ga&M S.r.l.)
GEOLOGIA	**GEOTECNICA**
Dott. Danilo Gallo	Ing. Gianfranco Sodero (Studio Corona S.r.l.)
AMBIENTE	**SICUREZZA**
Dott. Emilio Macchi (ECOPLAN S.r.l.)	Ing. Gaetano Ranieri (Ga&M S.r.l.)

VISTO: IL RESPONSABILE DEL PROCEDIMENTO	IL RESPONSABILE DELLA INTEGRAZIONE DELLE PRESTAZIONI SPECIALISTICHE	PROGETTISTA	GEOLOGO	IL COORDINATORE DELLA SICUREZZA IN FASE DI PROGETTAZIONE
Dott. Ing. Fabrizio CARDONE	Ing. Renato DEL PRETE	Ing. Valerio BAJETTI	Dott. Danilo GALLO	Ing. Gaetano RANIERI

DB16

D - DB - ASSE SECONDARIO 2

SEZIONI TRASVERSALI ASSE 25

CODICE PROGETTO			NOME FILE	REVISIONE	SCALA:
PROGETTO	LIV. PROG.	N. PROG.	S02PS00TRASZ01-10_B.dwg		
COMI	E	1701	CODICE ELAB. S02 PS00 TRA SZ03	B	1:200

REV.	DESCRIZIONE	DATA	REDATTO	VERIFICATO	APPROVATO
D					
C					
B	EMISSIONE A SEGUITO DI ISTRUTTORIA	LUGLIO 2018	ING. LUCREZIA POLI	PROF. ING. LUIGI MONTERISI	ING. VALERIO BAJETTI
A	EMISSIONE	DICEMBRE 2017	ING. LUCREZIA POLI	PROF. ING. LUIGI MONTERISI	ING. VALERIO BAJETTI

PROFILO Asse 25

SEZIONE 25 - 1

PROGRESSIVA 0.00

A RILEVATO	m²	2.37
AR ARIDO	m²	1.58
AS ARIDO SCOTICO	m²	1.06
BO BONIFICA	m²	1.58
G FONDAZIONE	m²	0.50
SC SCOTICO	m²	1.06
V VEGETALE	m²	1.13
a USURA	m	2.50
c BINDER	m	2.50

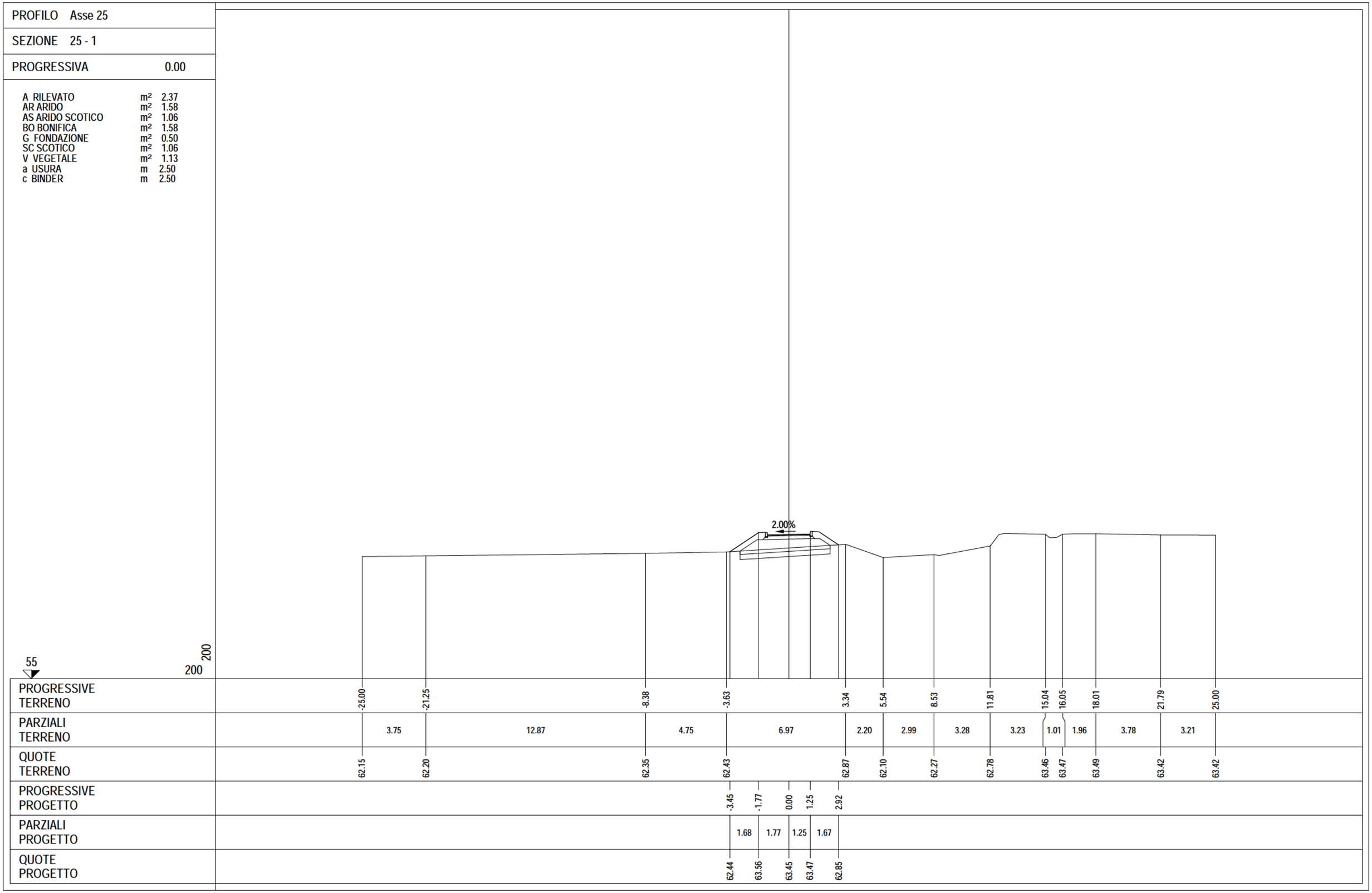

PROGRESSIVE TERRENO	-25.00		-21.25				-8.38		-3.63				3.34	5.54	8.53	11.81	15.04	16.05	18.01		21.79		25.00
PARZIALI TERRENO		3.75		12.87				4.75		6.97			2.20	2.99	3.28	3.23	1.01	1.96		3.78		3.21	
QUOTE TERRENO	62.15		62.20				62.35		62.43				62.87	62.10	62.27	62.78	63.46	63.47	63.49		63.42		63.42
PROGRESSIVE PROGETTO									-3.45		-1.77	0.00	1.25	2.92									
PARZIALI PROGETTO										1.68	1.77	1.25	1.67										
QUOTE PROGETTO									62.44		63.56	63.45	63.47	62.85									

PROFILO Asse 25

SEZIONE 25 - 2

PROGRESSIVA 20.00

A RILEVATO	m²	1.10
AR ARIDO	m²	1.34
AS ARIDO SCOTICO	m²	0.90
BO BONIFICA	m²	1.34
G FONDAZIONE	m²	0.50
SC SCOTICO	m²	0.90
V VEGETALE	m²	0.84
a USURA	m	2.50
c BINDER	m	2.50

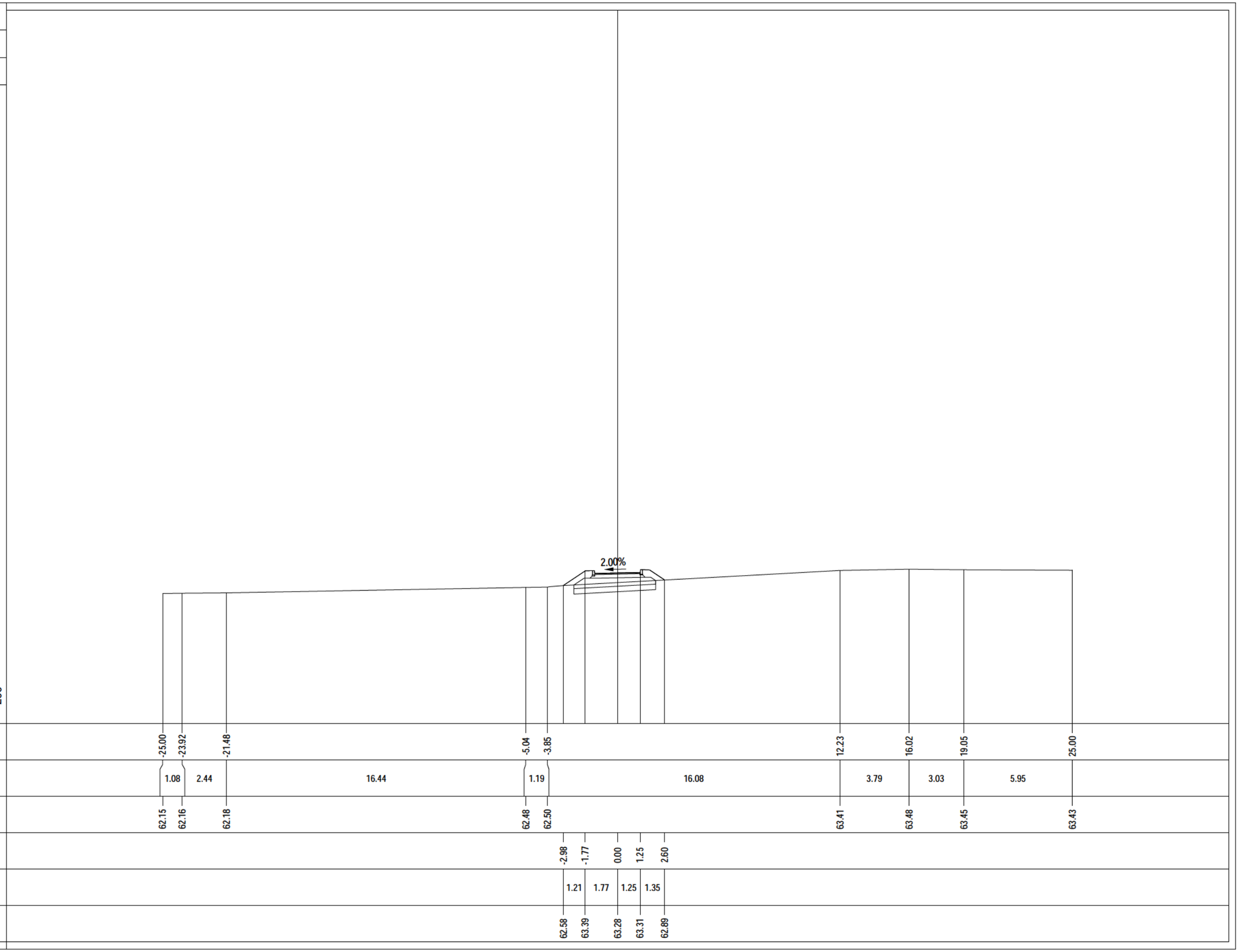

PROFILO Asse 25

SEZIONE 25 - 3

PROGRESSIVA 40.00

A RILEVATO	m²	1.14
AR ARIDO	m²	1.34
AS ARIDO SCOTICO	m²	0.88
BO BONIFICA	m²	1.34
G FONDAZIONE	m²	0.50
SC SCOTICO	m²	0.88
V VEGETALE	m²	0.81
a USURA	m	2.50
c BINDER	m	2.50

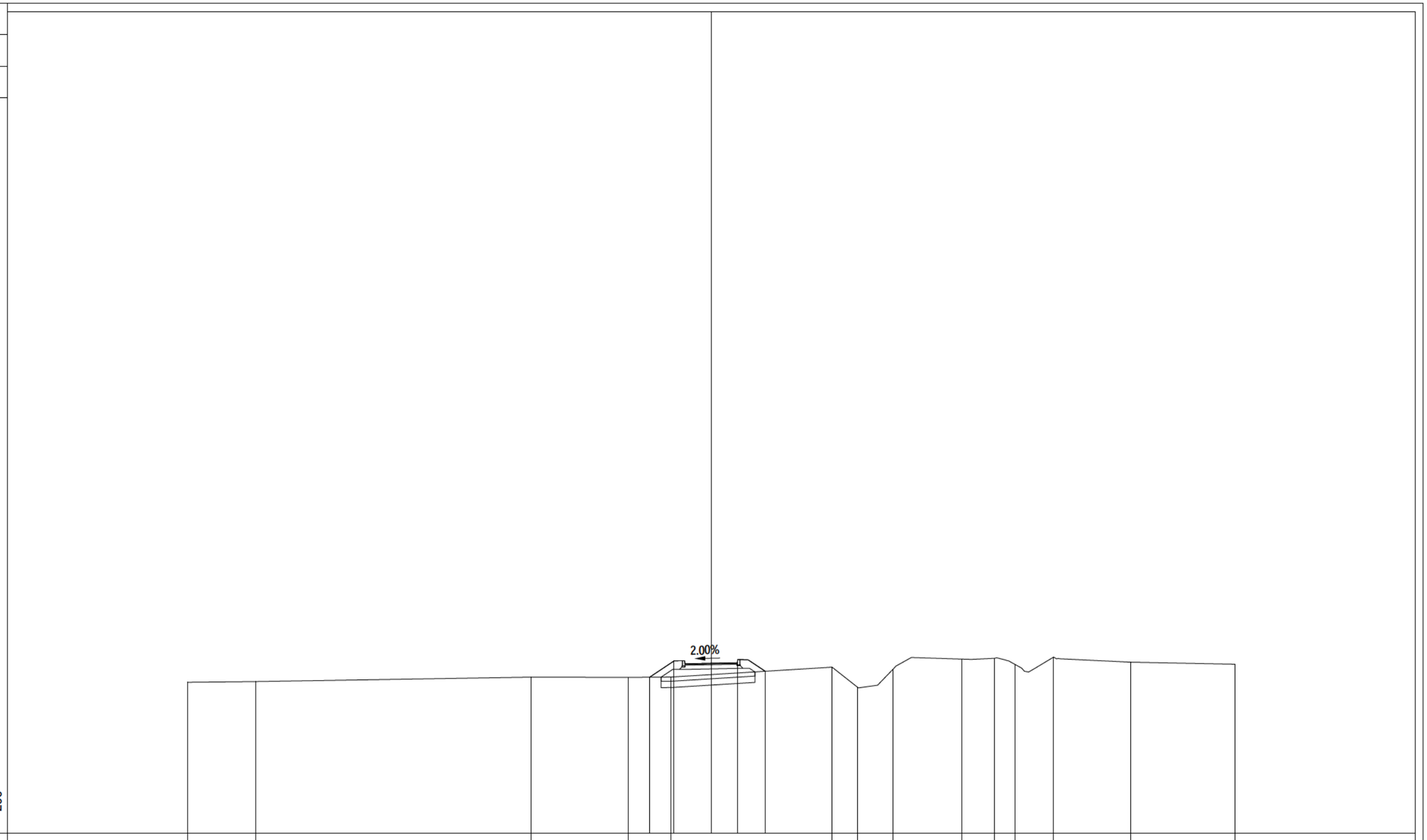

PROGRESSIVE TERRENO	-25.00		-21.74			-8.59		-3.97	-1.91			5.78	7.01	8.68		11.97	13.53	14.52	16.35		20.04		25.00
PARZIALI TERRENO		3.26		13.15			4.62	2.06		7.69		1.23	1.67		3.29	1.56	0.99	1.83		3.69		4.96	
QUOTE TERRENO	62.20		62.24			62.45		62.44	62.45			62.93	61.96	62.82		63.31	63.35	63.05	63.41		63.16		63.07
PROGRESSIVE PROGETTO									-2.93	-1.77	0.00	1.25	2.59										
PARZIALI PROGETTO									1.16	1.77	1.25	1.34											
QUOTE PROGETTO									62.45	63.22	63.11	63.14	62.73										

PROFILO Asse 25

SEZIONE 25 - 4

PROGRESSIVA 60.00

A RILEVATO	m²	1.06
AR ARIDO	m²	1.34
AS ARIDO SCOTICO	m²	0.89
BO BONIFICA	m²	1.34
G FONDAZIONE	m²	0.50
SC SCOTICO	m²	0.89
V VEGETALE	m²	0.81
a USURA	m	2.50
c BINDER	m	2.50

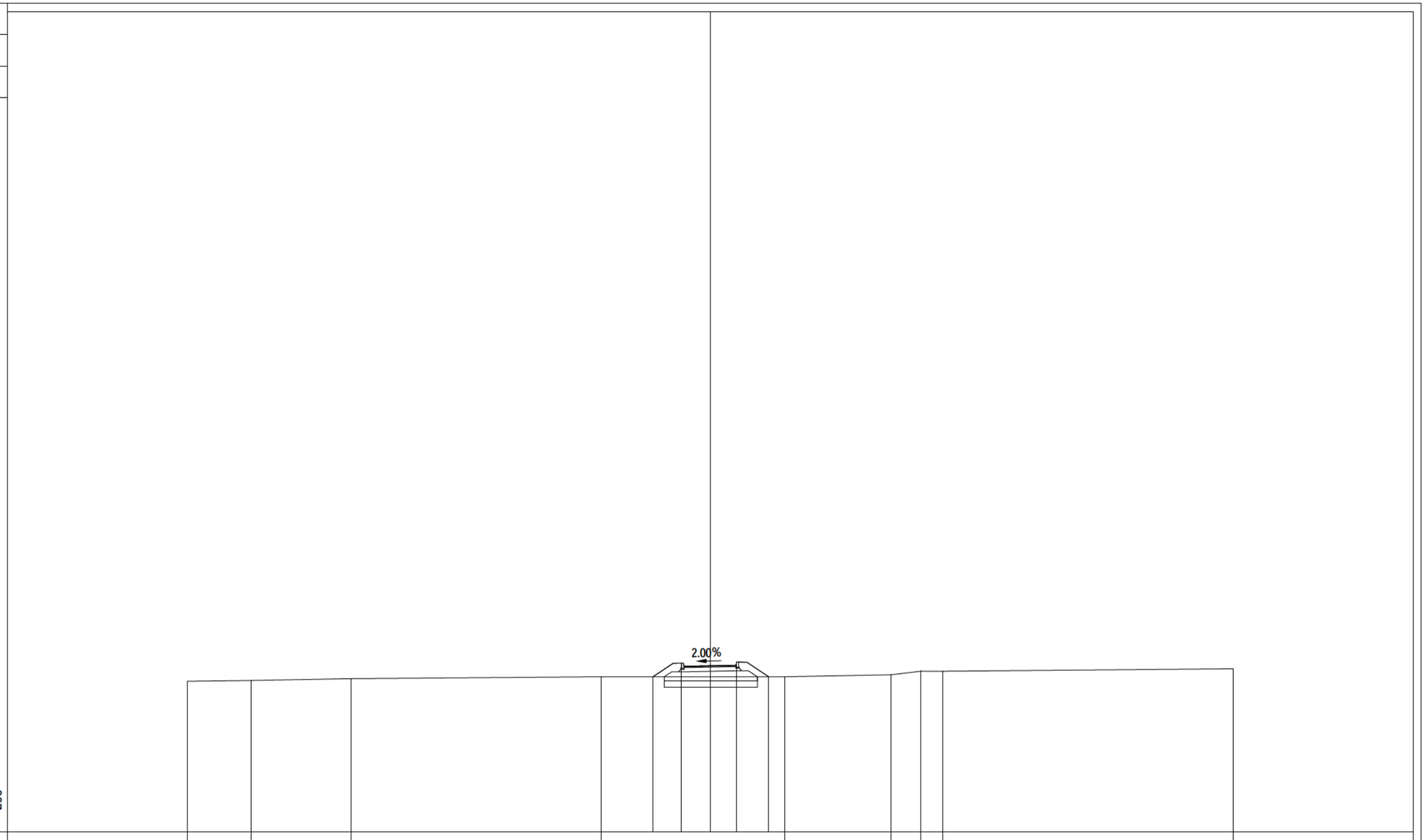

PROGRESSIVE TERRENO	-25.00	-21.92	-17.18	-5.19	3.56	8.66	10.08	11.13	25.00				
PARZIALI TERRENO	3.08	4.74	11.99	8.75	5.10	1.42	1.05	13.87					
QUOTE TERRENO	62.20	62.24	62.32	62.42	62.42	62.51	62.68	62.68	62.80				
PROGRESSIVE PROGETTO	-2.73	-1.37	0.00	1.25	2.80								
PARZIALI PROGETTO	1.36	1.37	1.25	1.55									
QUOTE PROGETTO	62.42	63.07	62.95	62.97	62.42								

PROFILO Asse 25

SEZIONE 25 - 5

PROGRESSIVA 80.00

A RILEVATO	m²	1.40
AR ARIDO	m²	1.41
AS ARIDO SCOTICO	m²	0.94
BO BONIFICA	m²	1.41
G FONDAZIONE	m²	0.50
SC SCOTICO	m²	0.94
V VEGETALE	m²	0.93
a USURA	m	2.50
c BINDER	m	2.50

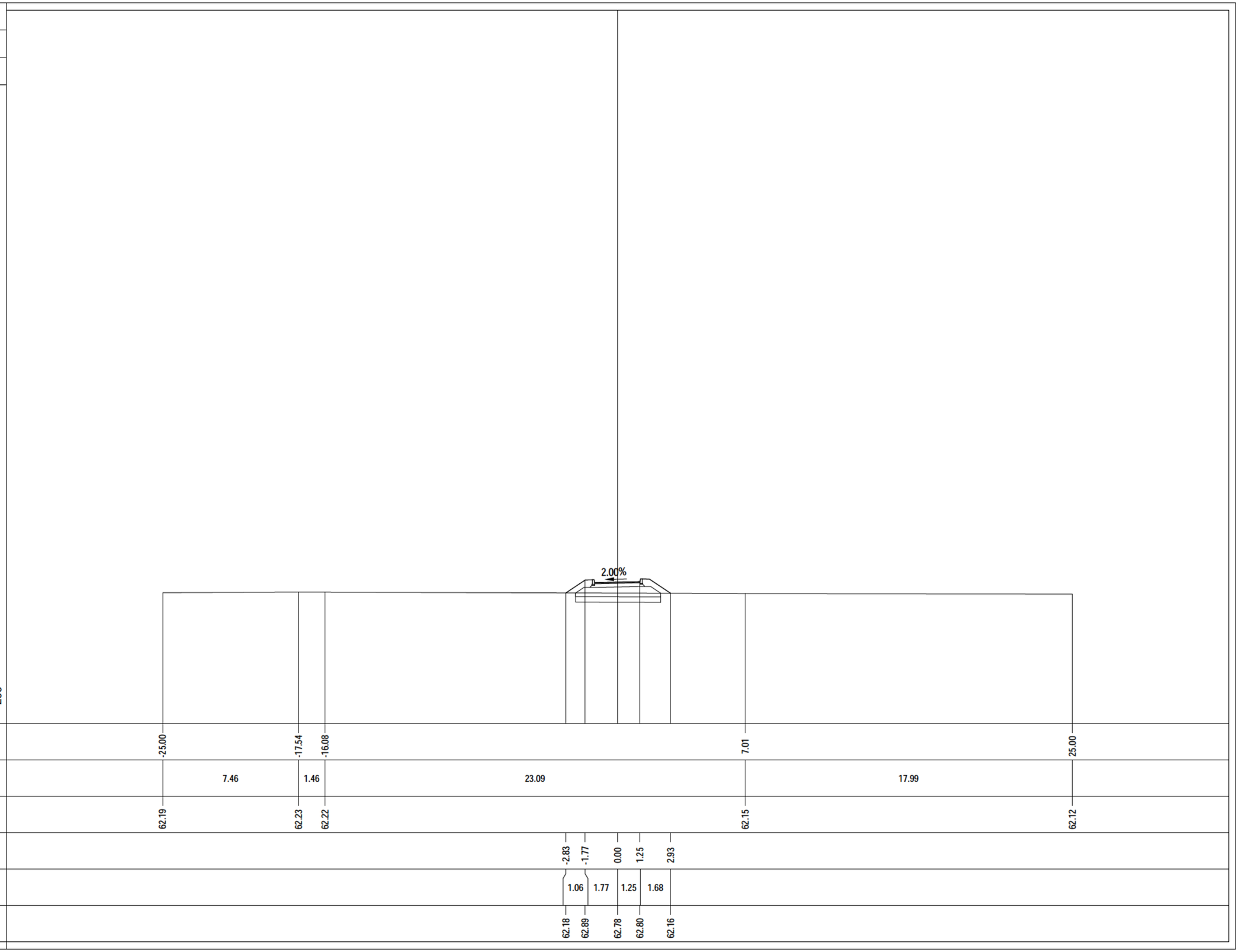

PROFILO Asse 25

SEZIONE 25 - 6

PROGRESSIVA 100.00

A RILEVATO	m²	2.16
AR ARIDO	m²	1.54
AS ARIDO SCOTICO	m²	1.02
BO BONIFICA	m²	1.54
G FONDAZIONE	m²	0.50
SC SCOTICO	m²	1.02
V VEGETALE	m²	1.06
a USURA	m	2.50
c BINDER	m	2.50



PROGRESSIVE TERRENO	-25.00		-22.18				-13.68												7.00		13.12		25.00
PARZIALI TERRENO		2.82		8.50						20.68								6.12				11.88	
QUOTE TERRENO	61.95		61.95				61.91												61.83		61.82		61.82
PROGRESSIVE PROGETTO										-3.05		-1.77		0.00		1.25		3.16					
PARZIALI PROGETTO											1.28		1.77		1.25		1.91						
QUOTE PROGETTO										61.87		62.72		62.61		62.63		61.84					

PROFILO Asse 25

SEZIONE 25 - 7

PROGRESSIVA 120.00

A RILEVATO	m²	2.82
AR ARIDO	m²	1.65
AS ARIDO SCOTICO	m²	1.09
BO BONIFICA	m²	1.65
G FONDAZIONE	m²	0.50
SC SCOTICO	m²	1.09
V VEGETALE	m²	1.19
a USURA	m	2.50
c BINDER	m	2.50

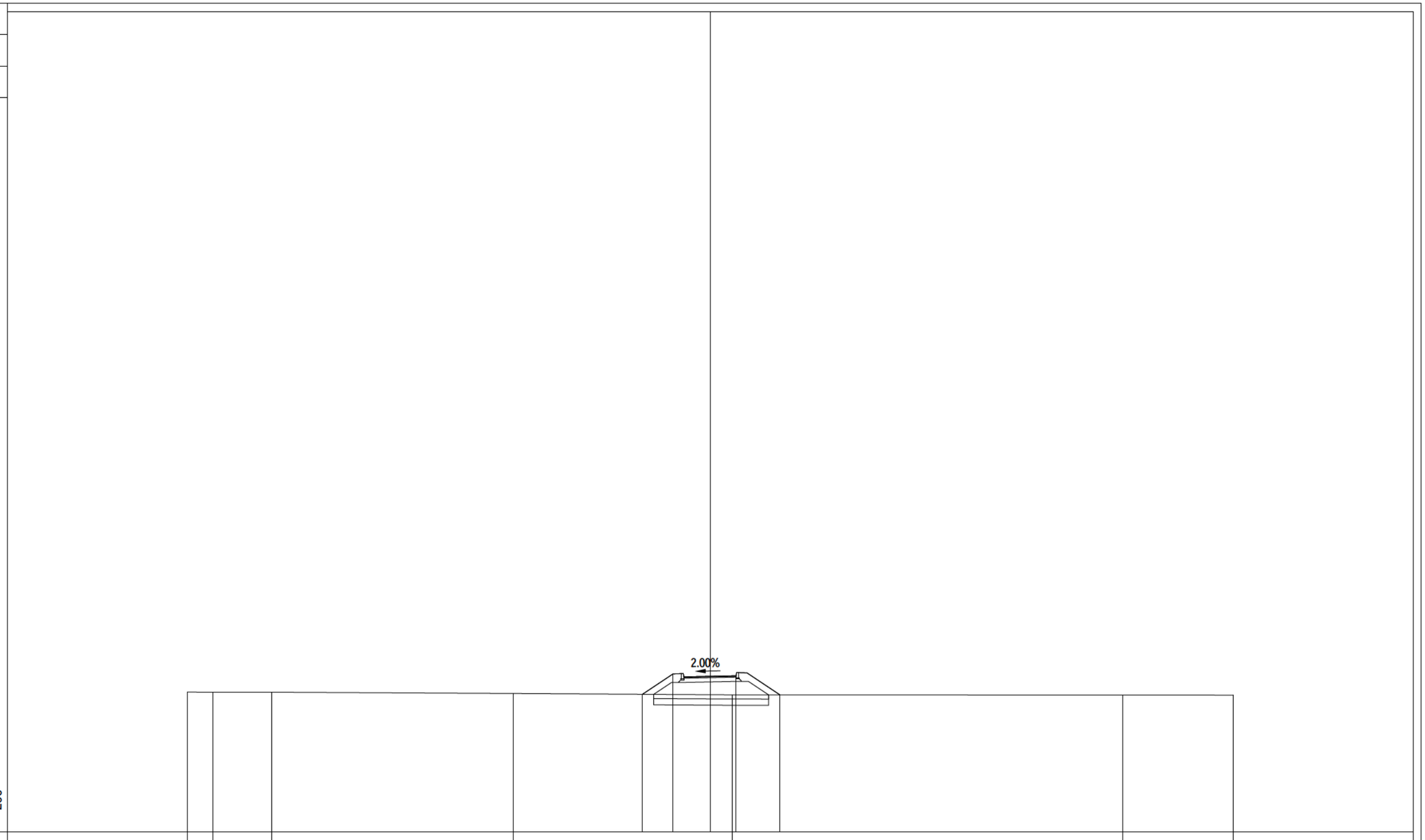

PROGRESSIVE TERRENO	-25.00		-23.75		-20.95				-9.42				1.07						19.71		25.00
PARZIALI TERRENO		1.25		2.80		11.53				10.49				18.64				5.29			
QUOTE TERRENO	61.68		61.68		61.68				61.62				61.55						61.54		61.54
PROGRESSIVE PROGETTO											-3.23		-1.77		0.00		1.25		3.34		
PARZIALI PROGETTO												1.46		1.77		1.25		2.09			
QUOTE PROGETTO											61.58		62.55		62.44		62.47		61.55		

PROFILO Asse 25

SEZIONE 25 - 8

PROGRESSIVA 140.00

A RILEVATO	m²	3.52
AR ARIDO	m²	1.76
AS ARIDO SCOTICO	m²	1.18
BO BONIFICA	m²	1.76
G FONDAZIONE	m²	0.50
SC SCOTICO	m²	1.18
V VEGETALE	m²	1.35
a USURA	m	2.50
c BINDER	m	2.50

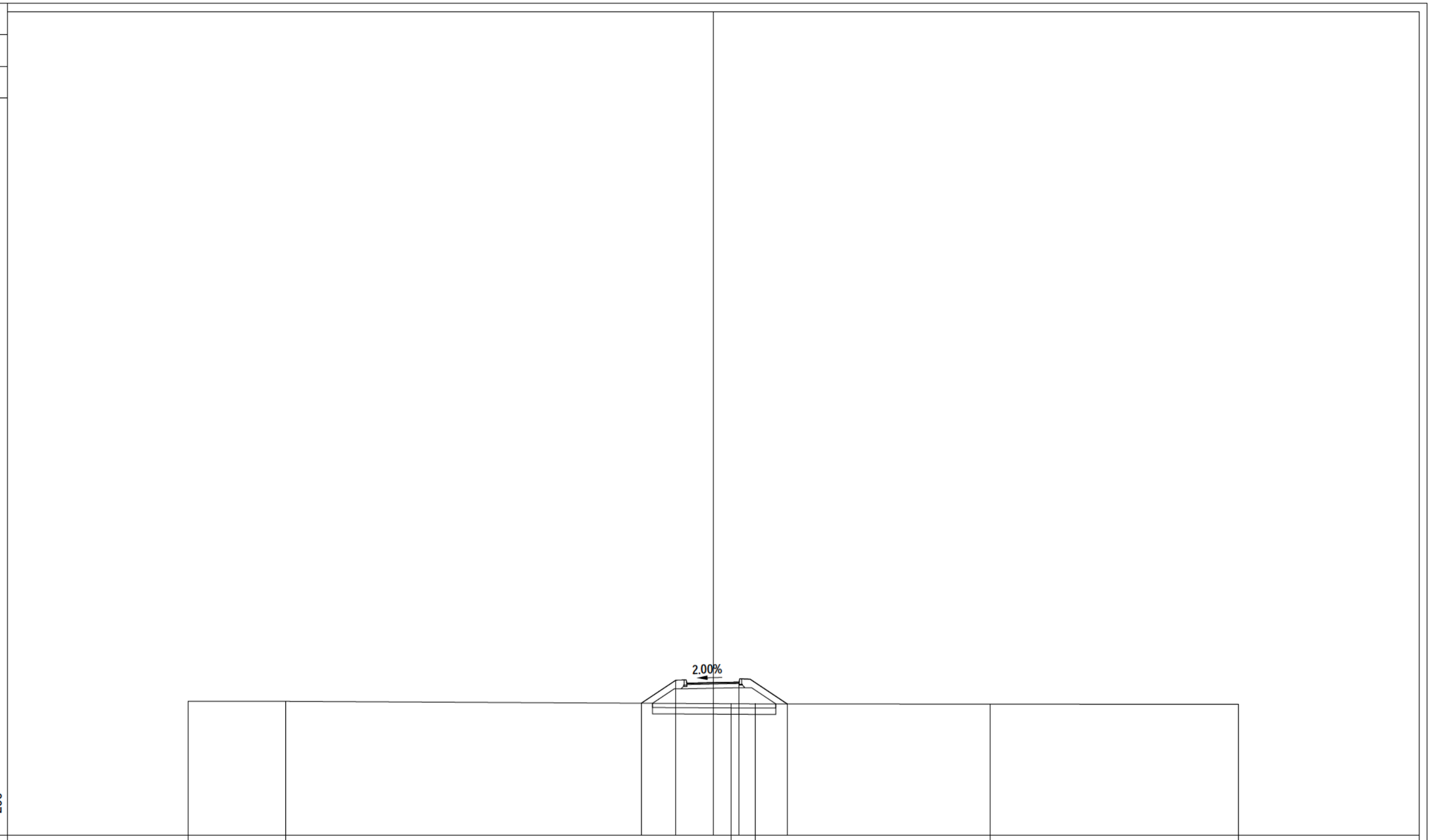

PROGRESSIVE TERRENO	-25.00		-20.34				0.86	2.00		13.19	25.00
PARZIALI TERRENO		4.66		21.20			1.14		11.19		11.81
QUOTE TERRENO	61.38		61.38				61.26	61.26		61.25	61.23
PROGRESSIVE PROGETTO					-3.42	-1.77	0.00	1.25	3.53		
PARZIALI PROGETTO					1.65	1.77	1.25	2.28			
QUOTE PROGETTO					61.29	62.38	62.27	62.30	61.26		

PROFILO	Asse 25
SEZIONE	25 - 9
PROGRESSIVA	160.00

A RILEVATO	m²	4.06
AR ARIDO	m²	1.85
AS ARIDO SCOTICO	m²	1.23
BO BONIFICA	m²	1.85
G FONDAZIONE	m²	0.49
SC SCOTICO	m²	1.23
V VEGETALE	m²	1.46
a USURA	m	2.50
c BINDER	m	2.50

LA - TOMBINO CIRCOLARE DN1500
(cfr. Elaborati V02TM41STRDI01)

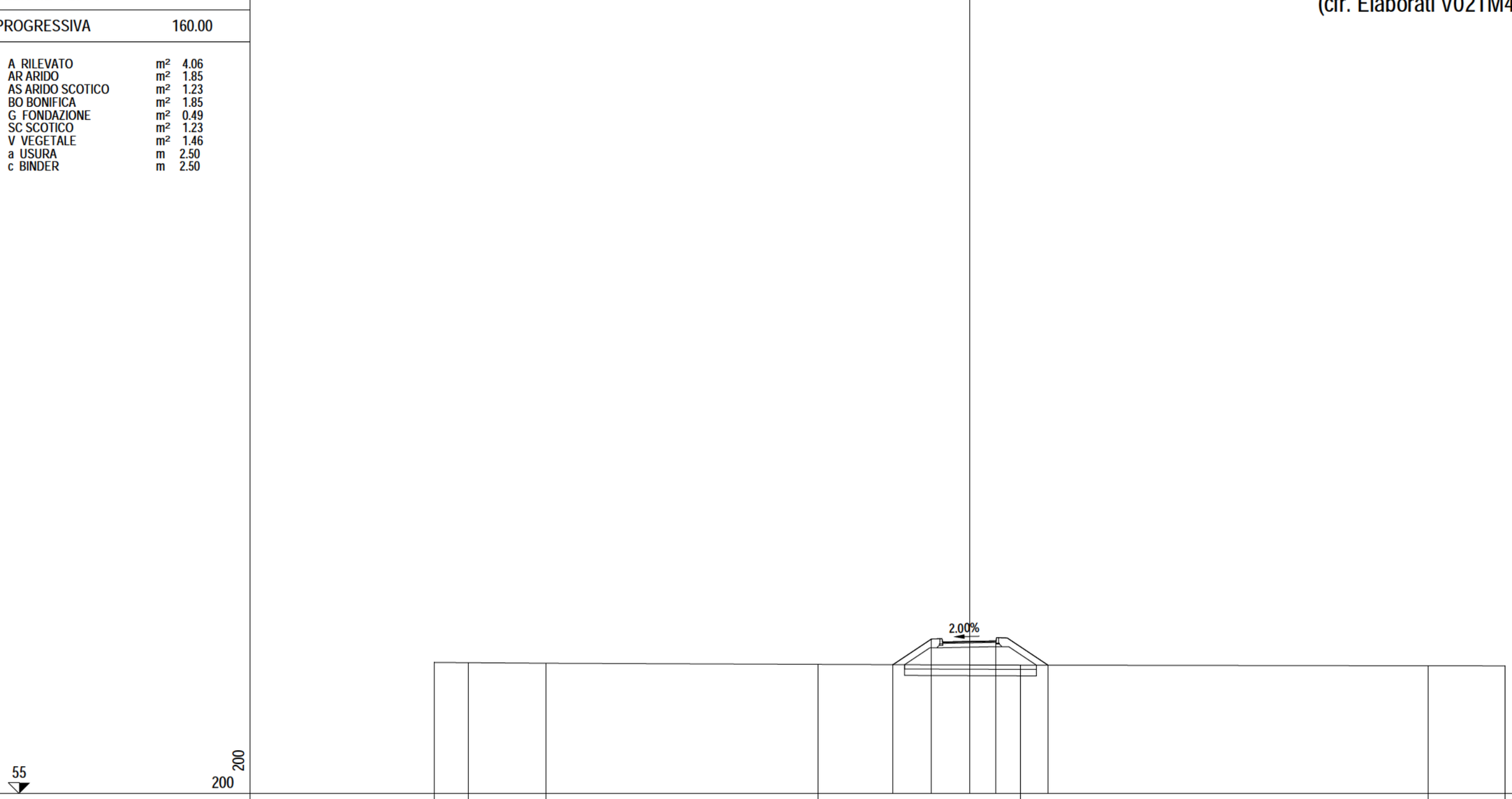

| | | |

PROFILO Asse 25

SEZIONE 25 - 10

PROGRESSIVA 180.00

A RILEVATO	m²	4.86
AR ARIDO	m²	1.96
AS ARIDO SCOTICO	m²	1.30
BO BONIFICA	m²	1.96
G FONDAZIONE	m²	0.50
SC SCOTICO	m²	1.30
V VEGETALE	m²	1.57
a USURA	m	2.50
c BINDER	m	2.50

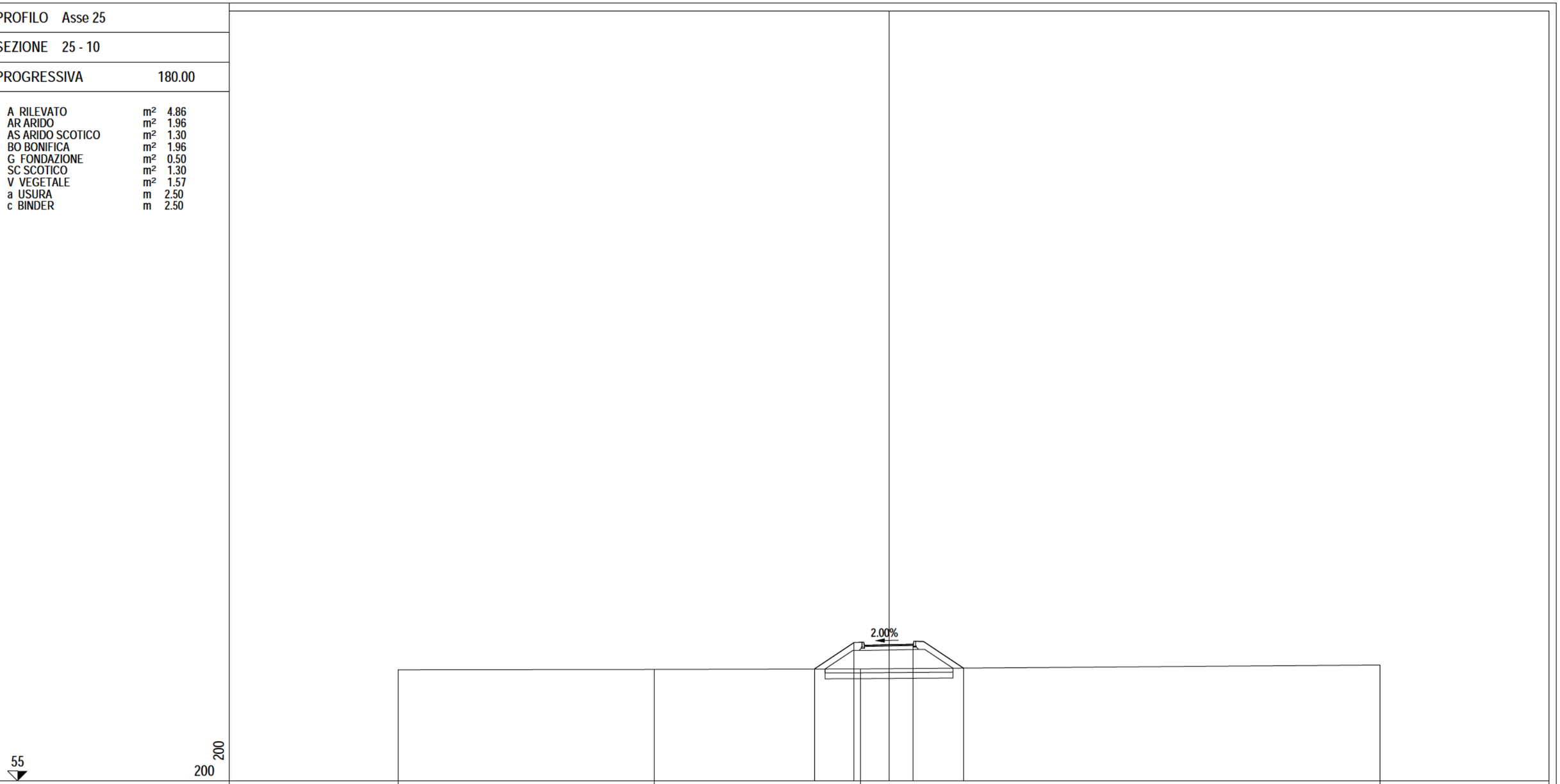

PROGRESSIVE TERRENO	-25.00		-11.95		-1.44				25.00	
PARZIALI TERRENO		13.05		10.51			26.44			
QUOTE TERRENO	60.66		60.67		60.70				60.90	
PROGRESSIVE PROGETTO					-3.79	-1.77	0.00	1.25	3.80	
PARZIALI PROGETTO					2.02	1.77	1.25	2.55		
QUOTE PROGETTO					60.70	62.05	61.94	61.96	60.74	

PROFILO	Asse 25
SEZIONE	25 - 11
PROGRESSIVA	200.82

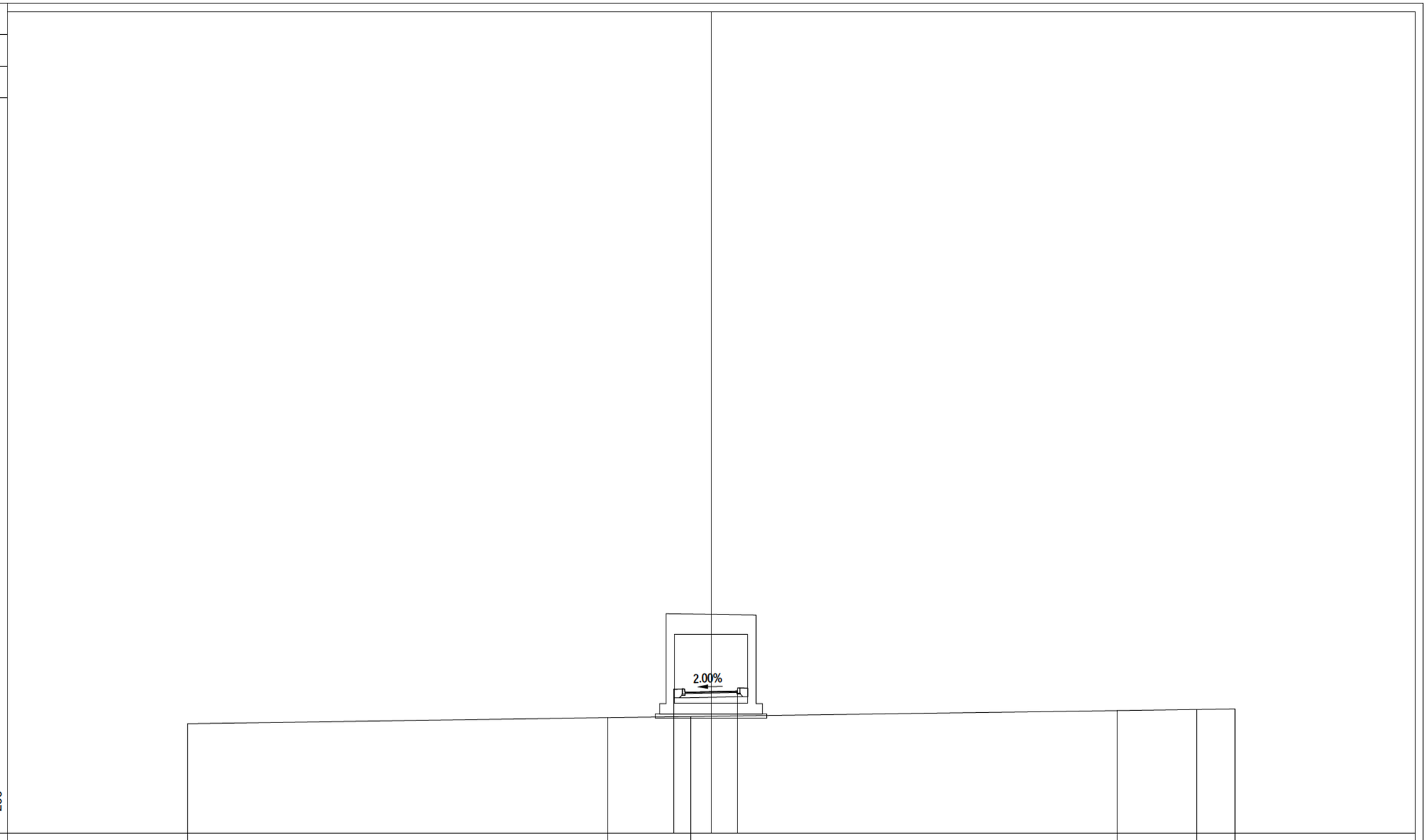

PROGRESSIVE TERRENO	-25.00		-4.93		-0.97		19.40		23.17		25.00
PARZIALI TERRENO		20.07		3.96		20.37		3.77		1.83	
QUOTE TERRENO	60.23		60.52		60.57		60.85		60.91		60.93
PROGRESSIVE PROGETTO					-1.77	0.00	1.25				
PARZIALI PROGETTO					1.77	1.25					
QUOTE PROGETTO					61.87	61.76	61.79				

PROFILO Asse 25

SEZIONE 25 - 12

PROGRESSIVA 207.97

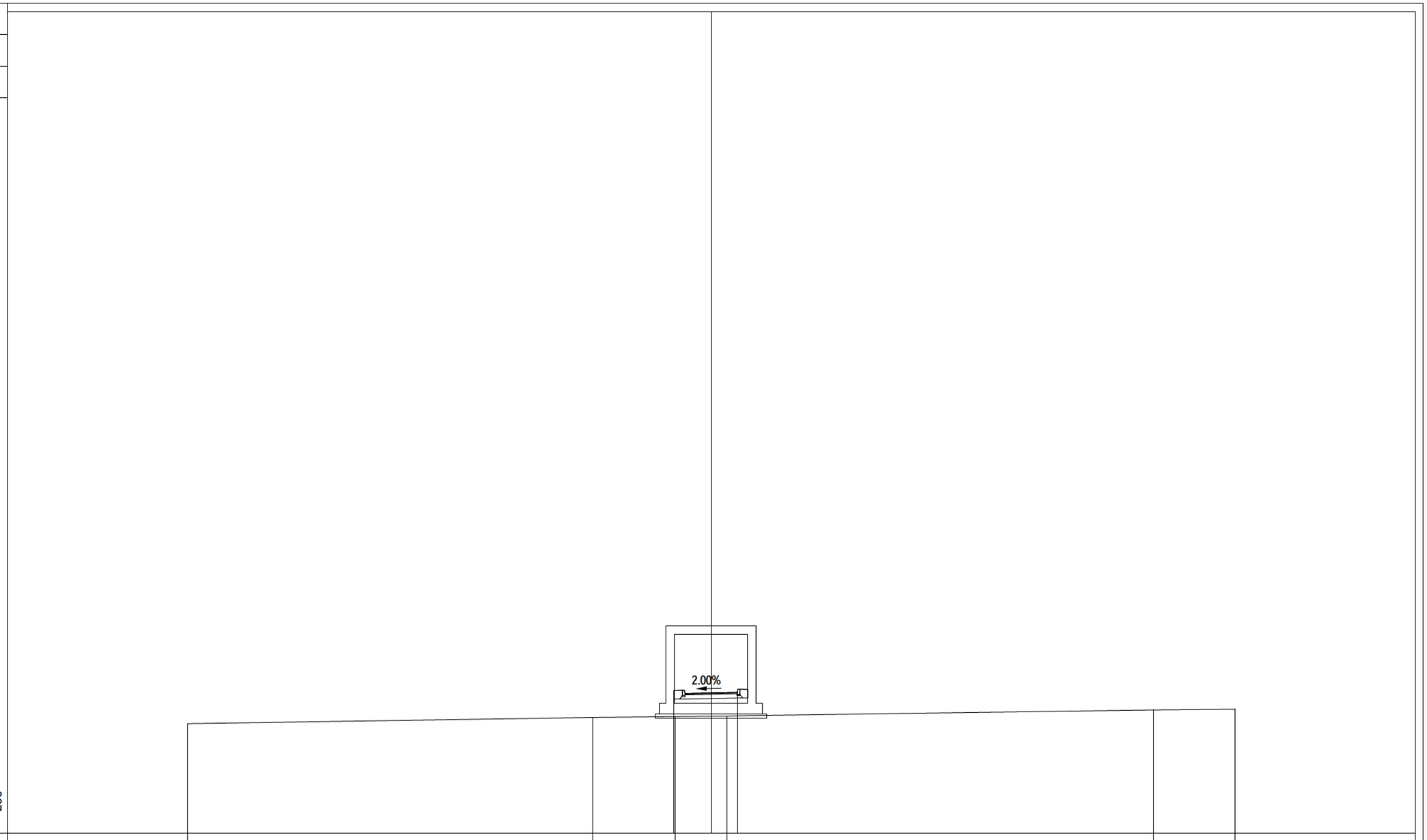

PROGRESSIVE TERRENO	-25.00		-5.63	-1.70	0.75		21.11	25.00
PARZIALI TERRENO		19.37	3.93	2.45		20.36	3.89	
QUOTE TERRENO	60.23		60.53	60.57	60.60		60.88	60.92
PROGRESSIVE PROGETTO				-1.77	0.00	1.25		
PARZIALI PROGETTO				1.77	1.25			
QUOTE PROGETTO				61.81	61.70	61.72		

PROFILO	Asse 25
SEZIONE	25 - 13
PROGRESSIVA	215.12

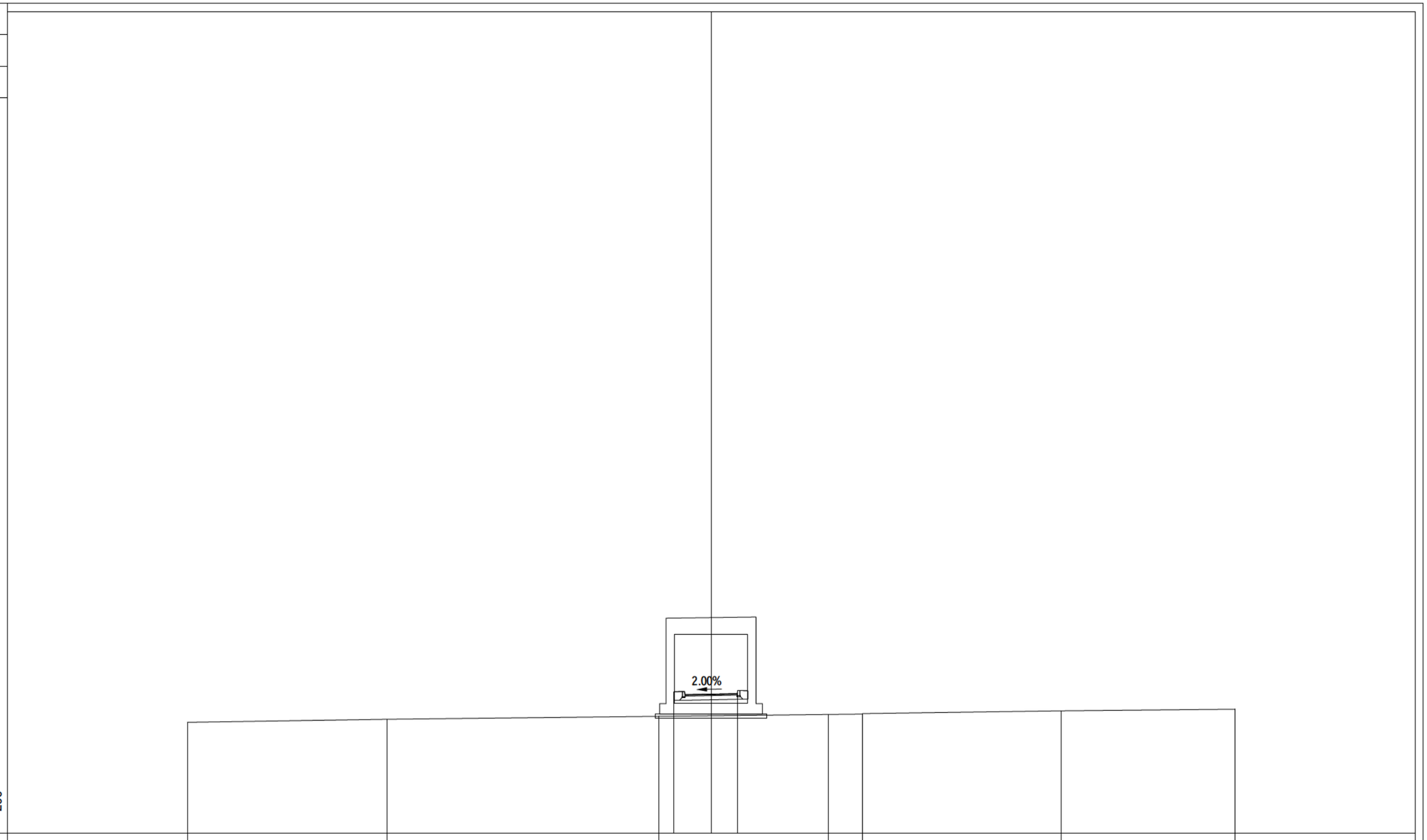

PROGRESSIVE TERRENO	-25.00	-15.48	-2.50	5.60	7.21	16.72	25.00	
PARZIALI TERRENO	9.52	12.98	8.10	1.61	9.51	8.28		
QUOTE TERRENO	60.29	60.44	60.58	60.67	60.69	60.84	60.92	
PROGRESSIVE PROGETTO	-1.77	0.00	1.25					
PARZIALI PROGETTO	1.77	1.25						
QUOTE PROGETTO	61.75	61.64	61.66					

PROFILO Asse 25

SEZIONE 25 - 14

PROGRESSIVA 220.00

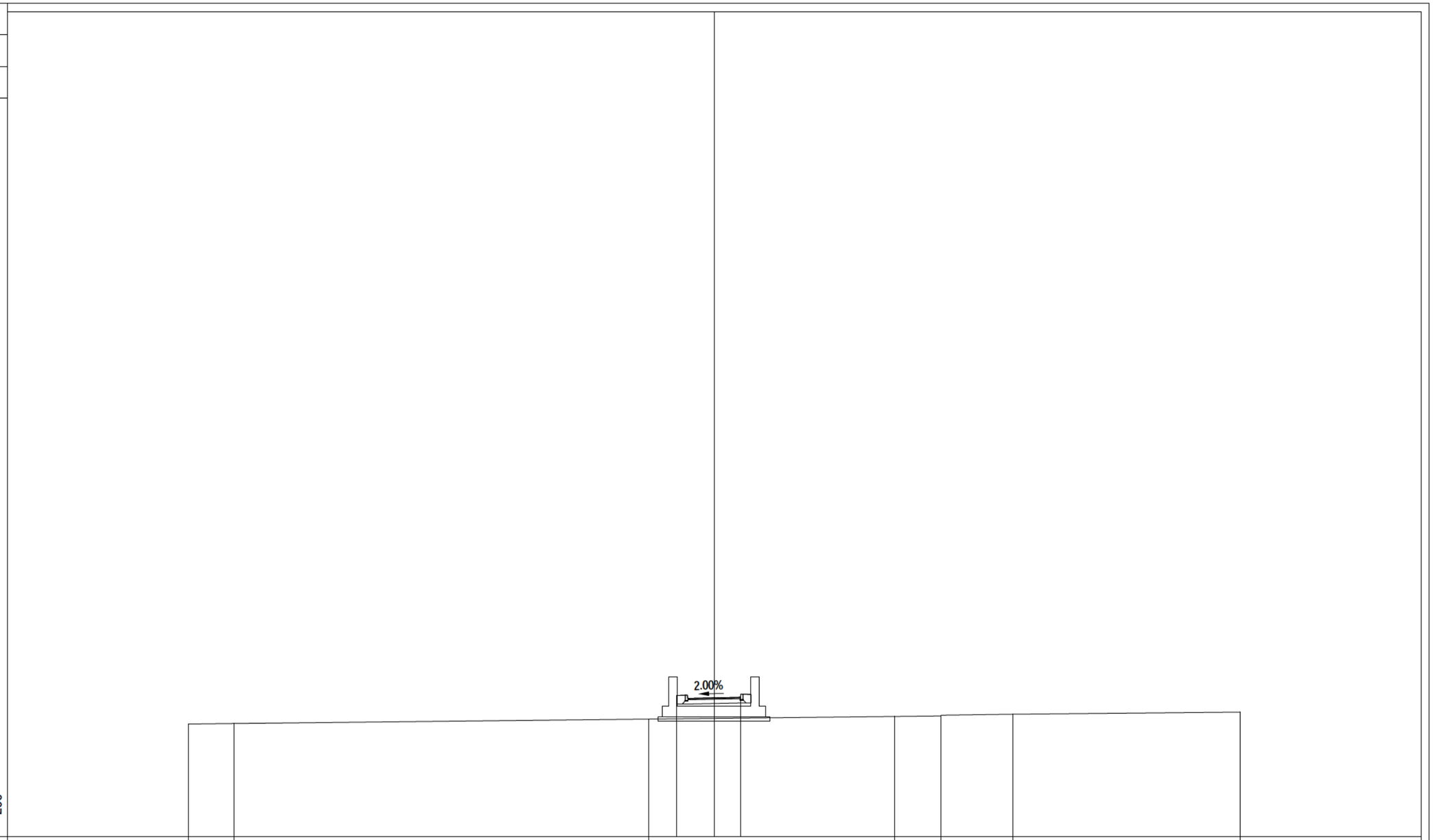

PROGRESSIVE TERRENO	-25.00	-22.83	-3.10	8.57	10.77	14.21	25.00					
PARZIALI TERRENO	2.17	19.73	11.67	2.20	3.44	10.79						
QUOTE TERRENO	60.35	60.38	60.59	60.71	60.74	60.82	60.92					
PROGRESSIVE PROGETTO	-1.77	0.00	1.25									
PARZIALI PROGETTO	1.77	1.25										
QUOTE PROGETTO	61.71	61.60	61.62									

PROFILO Asse 25

SEZIONE 25 - 15

PROGRESSIVA 240.00

A RILEVATO	m²	1.09
AR ARIDO	m²	1.34
AS ARIDO SCOTICO	m²	0.89
BO BONIFICA	m²	1.34
G FONDAZIONE	m²	0.50
SC SCOTICO	m²	0.89
V VEGETALE	m²	0.81
a USURA	m	2.51
c BINDER	m	2.51

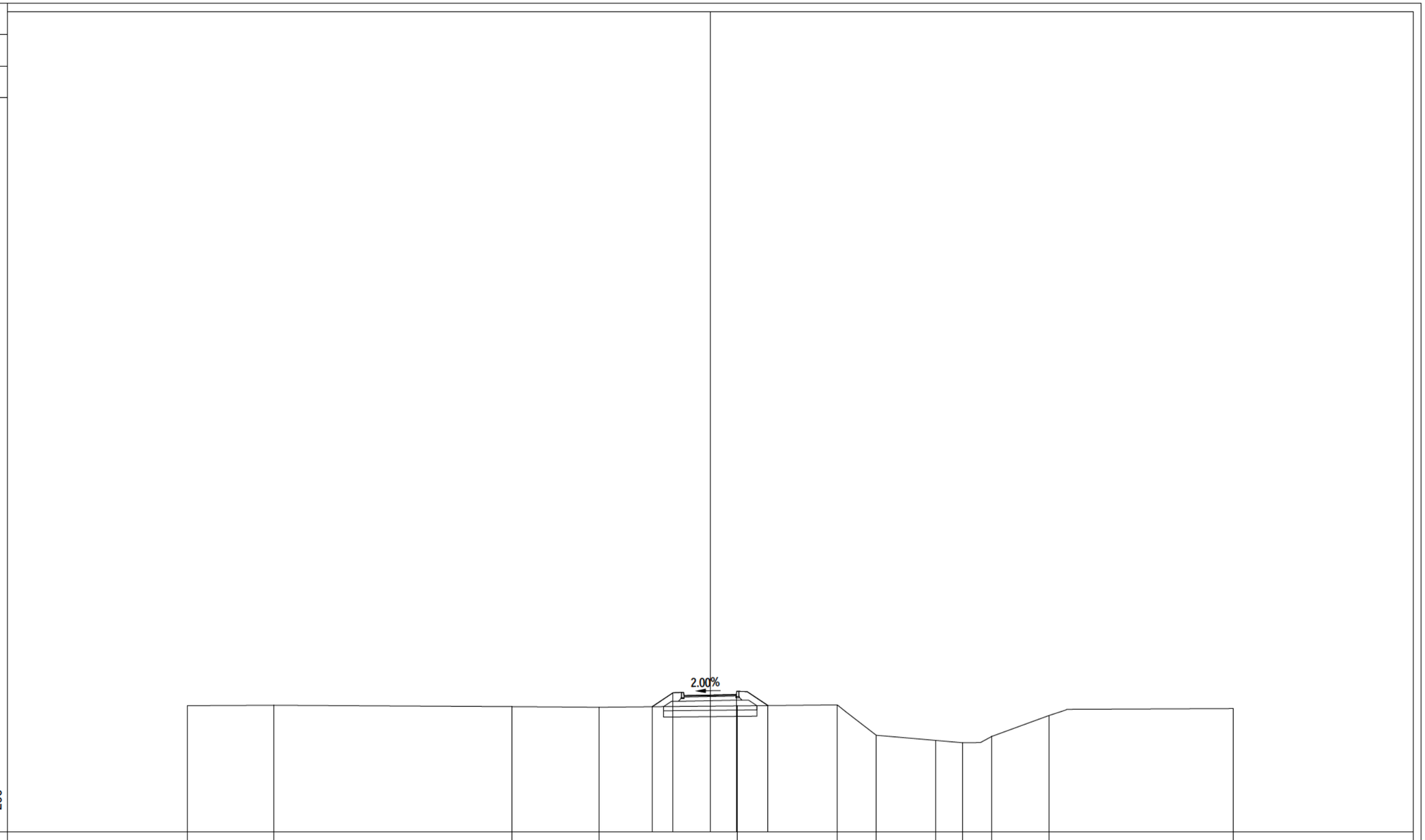

PROGRESSIVE TERRENO	-25.00		-20.84				-9.48		-5.30			1.30		6.08	7.94		10.77	12.07	13.47		16.21		25.00
PARZIALI TERRENO		4.16		11.36				4.18		6.60			4.78	1.86		2.83	1.30	1.40		2.74		8.79	
QUOTE TERRENO	61.03		61.05				60.99		60.96			61.02		61.07	59.62		59.38	59.26	59.57		60.57		60.90
PROGRESSIVE PROGETTO										-2.77	-1.77	0.00	1.25	2.77									
PARZIALI PROGETTO										1.00	1.77	1.25	1.52										
QUOTE PROGETTO										60.98	61.65	61.54	61.57	61.04									

PROFILO	Asse 25
SEZIONE	25 - 16
PROGRESSIVA	260.00

A RILEVATO	m²	1.38
AR ARIDO	m²	1.38
AS ARIDO SCOTICO	m²	0.94
BO BONIFICA	m²	1.38
G FONDAZIONE	m²	0.50
SC SCOTICO	m²	0.94
V VEGETALE	m²	0.90
a USURA	m	2.50
c BINDER	m	2.50

LA - TOMBINO CIRCOLARE DN1500
(cfr. Elaborati V02TM41STRDI01)

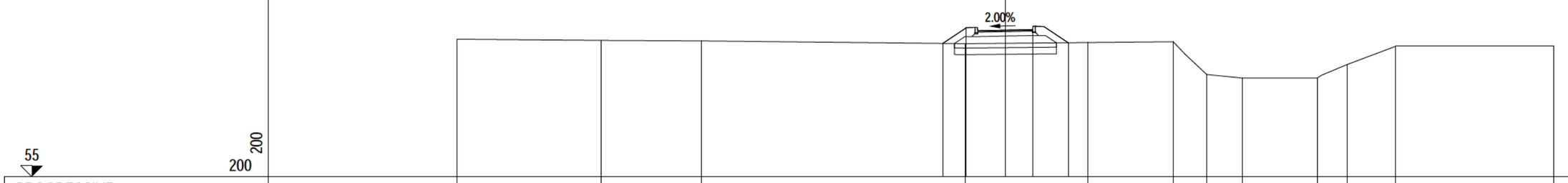

PROGRESSIVE TERRENO	-25.00		-18.40		-13.86				-1.81		3.77		7.66	9.19	10.81		14.23	15.58	17.80		25.00
PARZIALI TERRENO		6.60		4.54		12.05				5.58		3.89	1.53	1.62		3.42	1.35	2.22		7.20	
QUOTE TERRENO	61.27		61.22		61.19				61.07		61.12		61.16	59.66	59.50		59.50	60.11	60.95		60.96
PROGRESSIVE PROGETTO									-2.84	-1.77	0.00	1.25	2.88								
PARZIALI PROGETTO									1.07	1.77	1.25	1.63									
QUOTE PROGETTO									61.08	61.80	61.69	61.71	61.11								

PROFILO Asse 25

SEZIONE 25 - 17

PROGRESSIVA 280.00

A RILEVATO	m²	1.96
AR ARIDO	m²	1.50
AS ARIDO SCOTICO	m²	1.01
BO BONIFICA	m²	1.50
G FONDAZIONE	m²	0.51
SC SCOTICO	m²	1.01
V VEGETALE	m²	0.99
a USURA	m	2.50
c BINDER	m	2.50

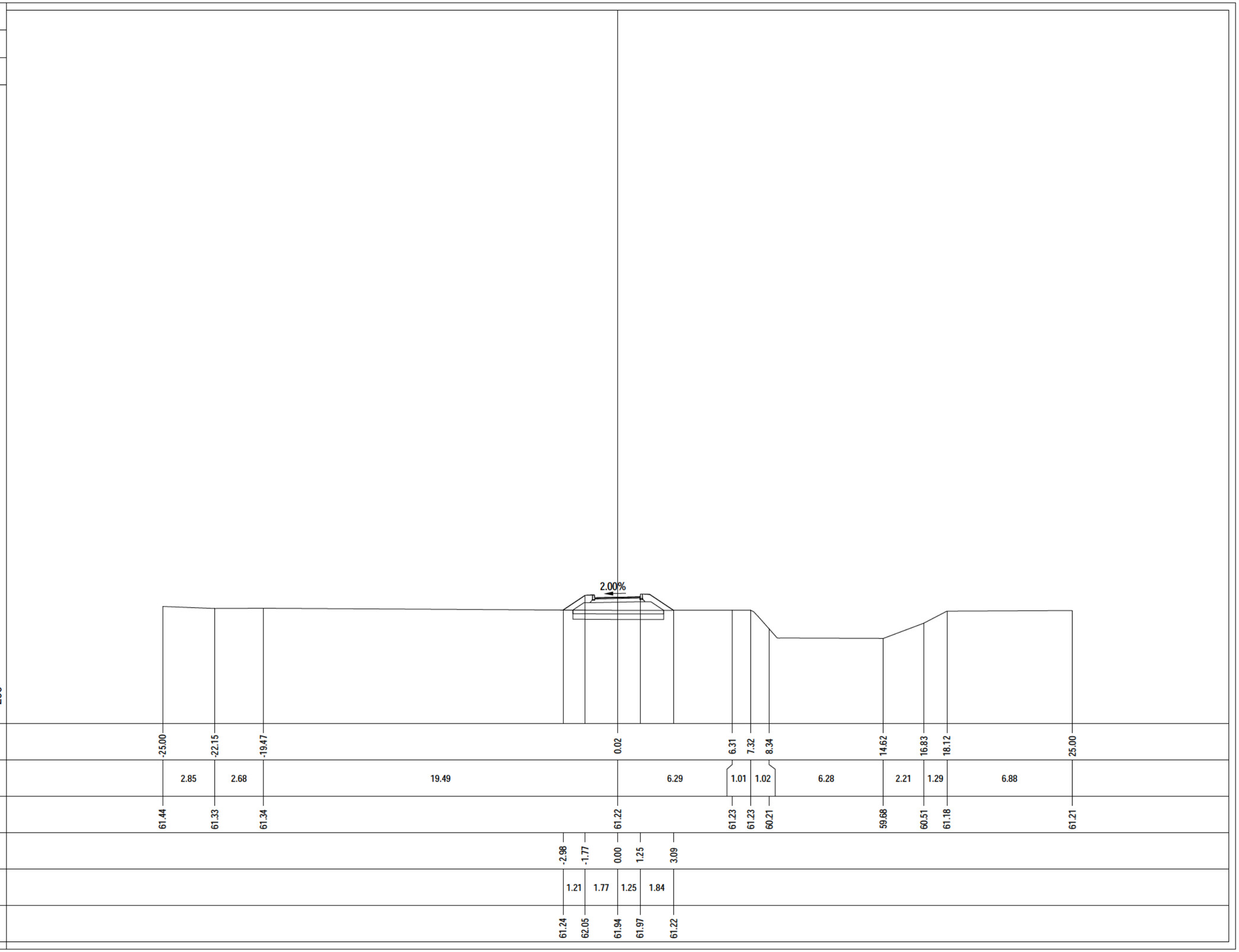

PROFILO Asse 25

SEZIONE 25 - 18

PROGRESSIVA 300.00

A RILEVATO	m²	2.86
AR ARIDO	m²	1.67
AS ARIDO SCOTICO	m²	1.10
BO BONIFICA	m²	1.67
G FONDAZIONE	m²	0.50
SC SCOTICO	m²	1.10
V VEGETALE	m²	1.25
a USURA	m	2.50
c BINDER	m	2.50

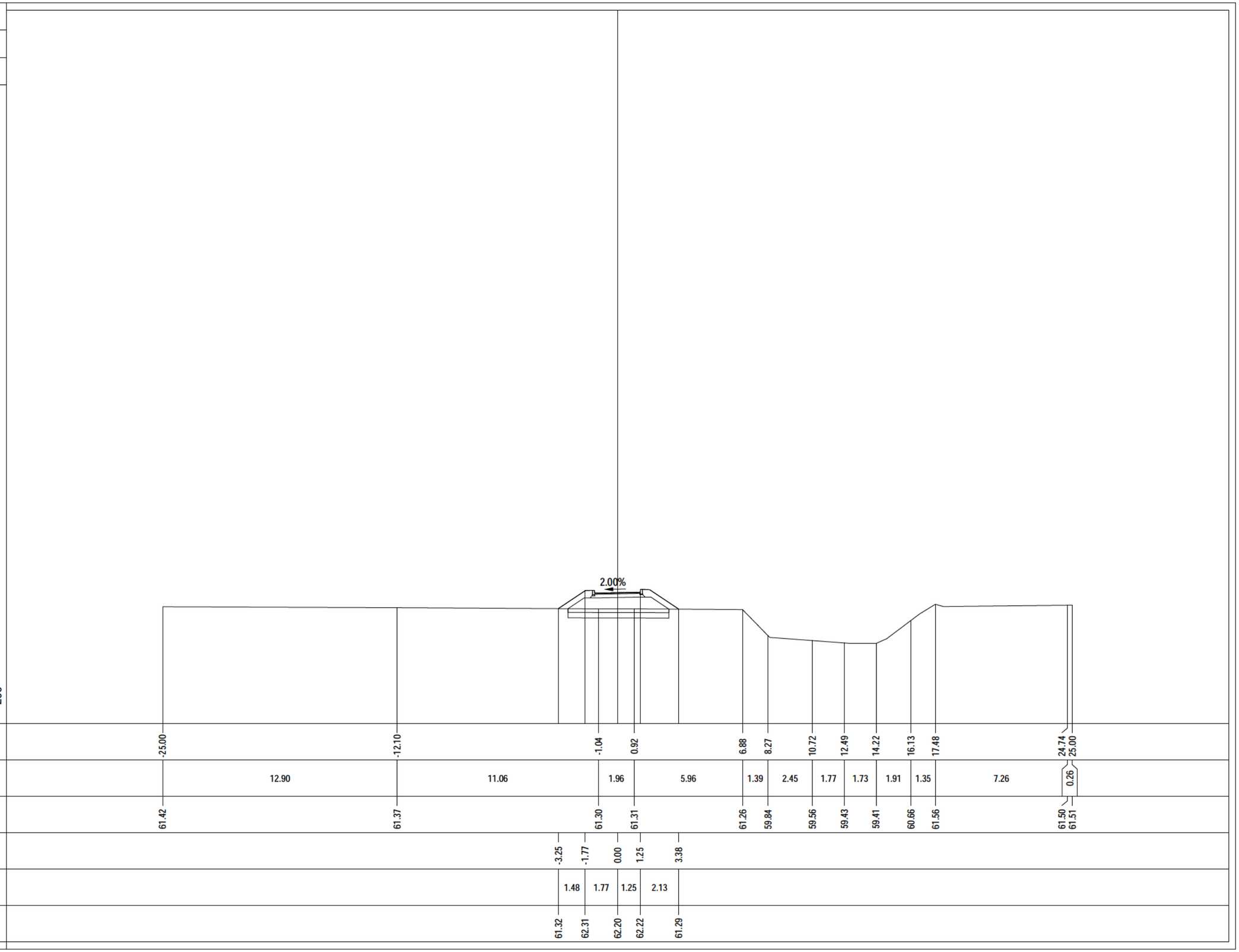

PROFILO Asse 25

SEZIONE 25 - 19

PROGRESSIVA 320.00

A RILEVATO	m²	3.50
AR ARIDO	m²	1.76
AS ARIDO SCOTICO	m²	1.18
BO BONIFICA	m²	1.76
G FONDAZIONE	m²	0.50
SC SCOTICO	m²	1.18
V VEGETALE	m²	1.35
a USURA	m	2.50
c BINDER	m	2.50

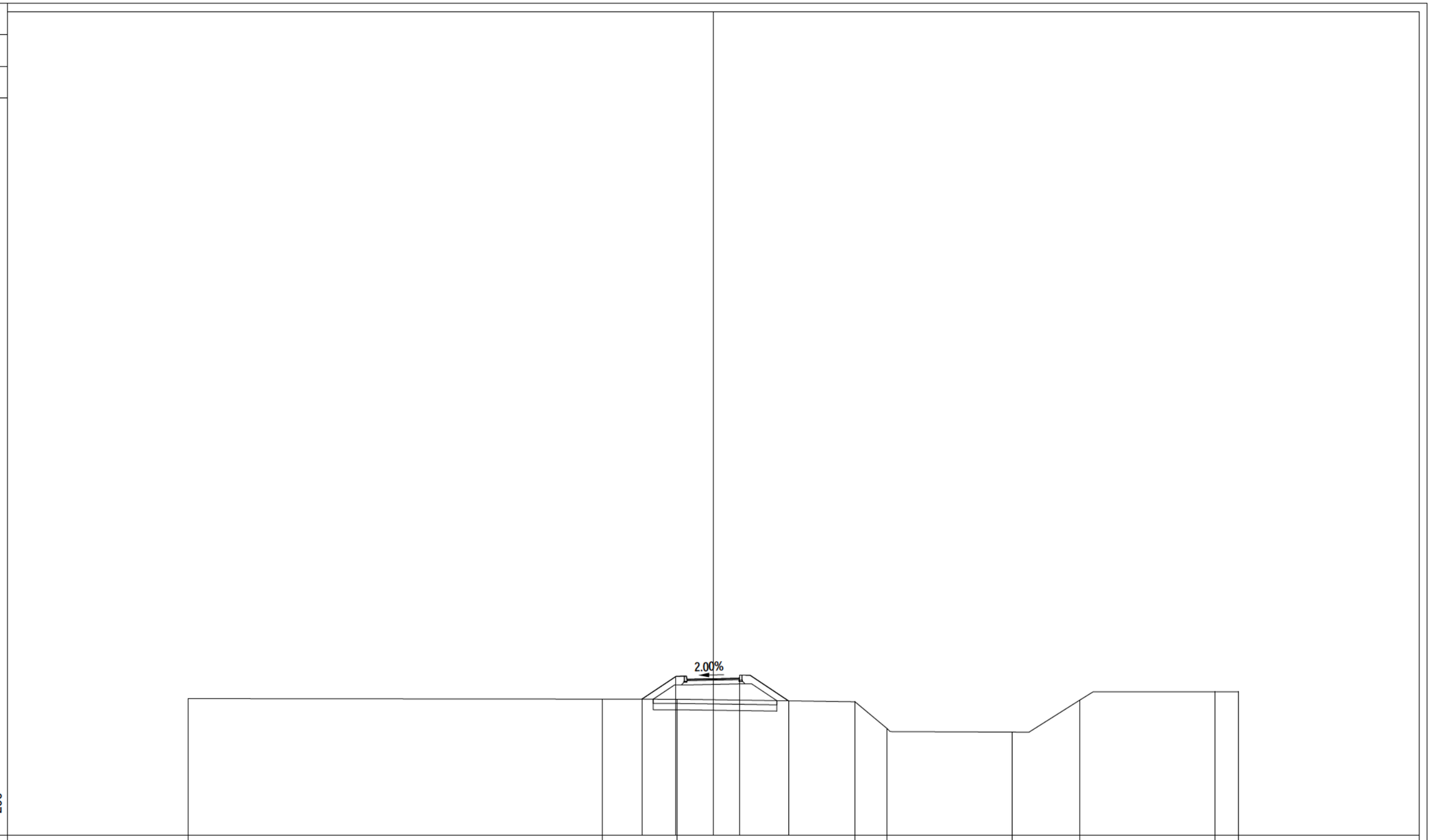

PROGRESSIVE TERRENO	-25.00	-5.26	-1.73	6.76	8.26	14.24	17.45	23.90	25.00			
PARZIALI TERRENO	19.74	3.53	8.49	1.50	5.98	3.21	6.45	1.10				
QUOTE TERRENO	61.51	61.48	61.48	61.36	60.10	59.91	61.43	61.83	61.83			
PROGRESSIVE PROGETTO	-3.39	-1.77	0.00	1.25	3.59							
PARZIALI PROGETTO	1.62	1.77	1.25	2.34								
QUOTE PROGETTO	61.48	62.56	62.45	62.48	61.40							

PROFILO Asse 25

SEZIONE 25 - 20

PROGRESSIVA 340.00

A RILEVATO	m²	4.50
AR ARIDO	m²	1.92
AS ARIDO SCOTICO	m²	1.27
BO BONIFICA	m²	1.92
G FONDAZIONE	m²	0.50
SC SCOTICO	m²	1.27
V VEGETALE	m²	1.54
a USURA	m	2.50
c BINDER	m	2.50



PROGRESSIVE TERRENO	-25.00		-18.67		-6.73					4.47	6.04	7.58	8.72		11.76	13.41	15.28	16.55	18.40	19.39		25.00
PARZIALI TERRENO		6.33		11.94		11.20				1.57	1.54	1.14	3.04		1.65	1.87	1.27	1.85	0.99		5.61	
QUOTE TERRENO	61.62		61.61		61.58					61.51	61.49	61.01	60.22		59.41	59.41	60.24	61.06	62.27	62.27		62.18
PROGRESSIVE PROGETTO							-3.66	-1.77	0.00	1.25	3.80											
PARZIALI PROGETTO							1.89	1.77	1.25	2.55												
QUOTE PROGETTO							61.56	62.82	62.71	62.73	61.52											

PROFILO Asse 25

SEZIONE 25 - 21

PROGRESSIVA 360.00

A RILEVATO	m²	5.11
AR ARIDO	m²	2.01
AS ARIDO SCOTICO	m²	1.33
BO BONIFICA	m²	2.01
G FONDAZIONE	m²	0.50
SC SCOTICO	m²	1.33
V VEGETALE	m²	1.65
a USURA	m	2.50
c BINDER	m	2.50

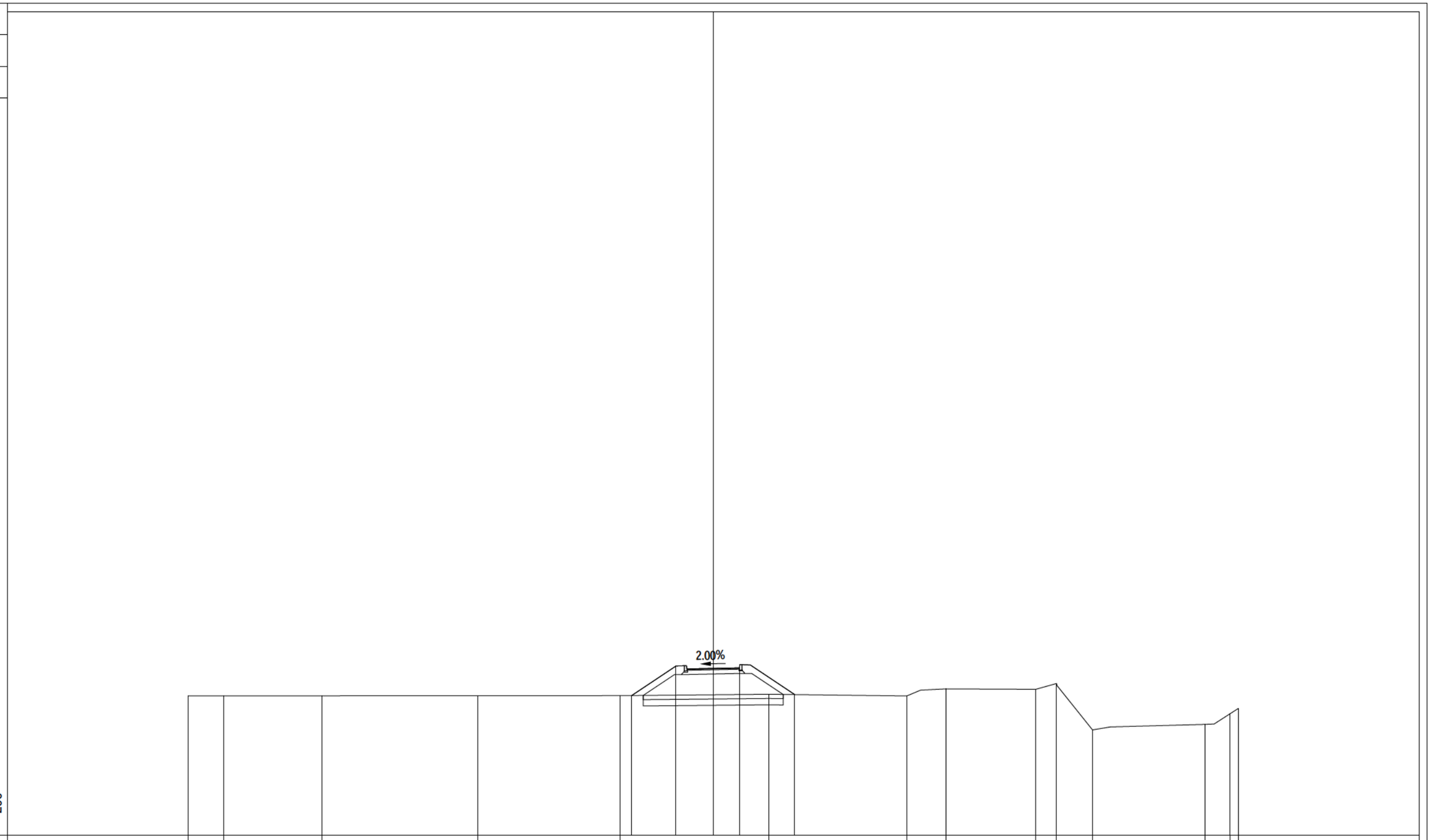

PROGRESSIVE TERRENO	-25.00	-23.31	-18.62	-11.18	-4.43	2.65	9.22	11.09	15.36	16.35	18.06	23.40	24.61	25.00									
PARZIALI TERRENO	1.69	4.69	7.44	6.75	7.08	6.57	1.87	4.27	0.99	1.71	5.34	1.21	0.39										
QUOTE TERRENO	61.63	61.64	61.64	61.65	61.65	61.71	61.63	61.97	61.95	62.23	60.02	60.28	60.79	61.04									
PROGRESSIVE PROGETTO	-3.87	-1.77	0.00	1.25	3.89																		
PARZIALI PROGETTO	2.10	1.77	1.25	2.64																			
QUOTE PROGETTO	61.65	63.06	62.95	62.97	61.70																		

PROFILO Asse 25

SEZIONE 25 - 22

PROGRESSIVA 380.00

A RILEVATO	m²	4.74
AR ARIDO	m²	1.95
AS ARIDO SCOTICO	m²	1.30
BO BONIFICA	m²	1.95
G FONDAZIONE	m²	0.50
SC SCOTICO	m²	1.30
V VEGETALE	m²	1.57
a USURA	m	2.50
c BINDER	m	2.50

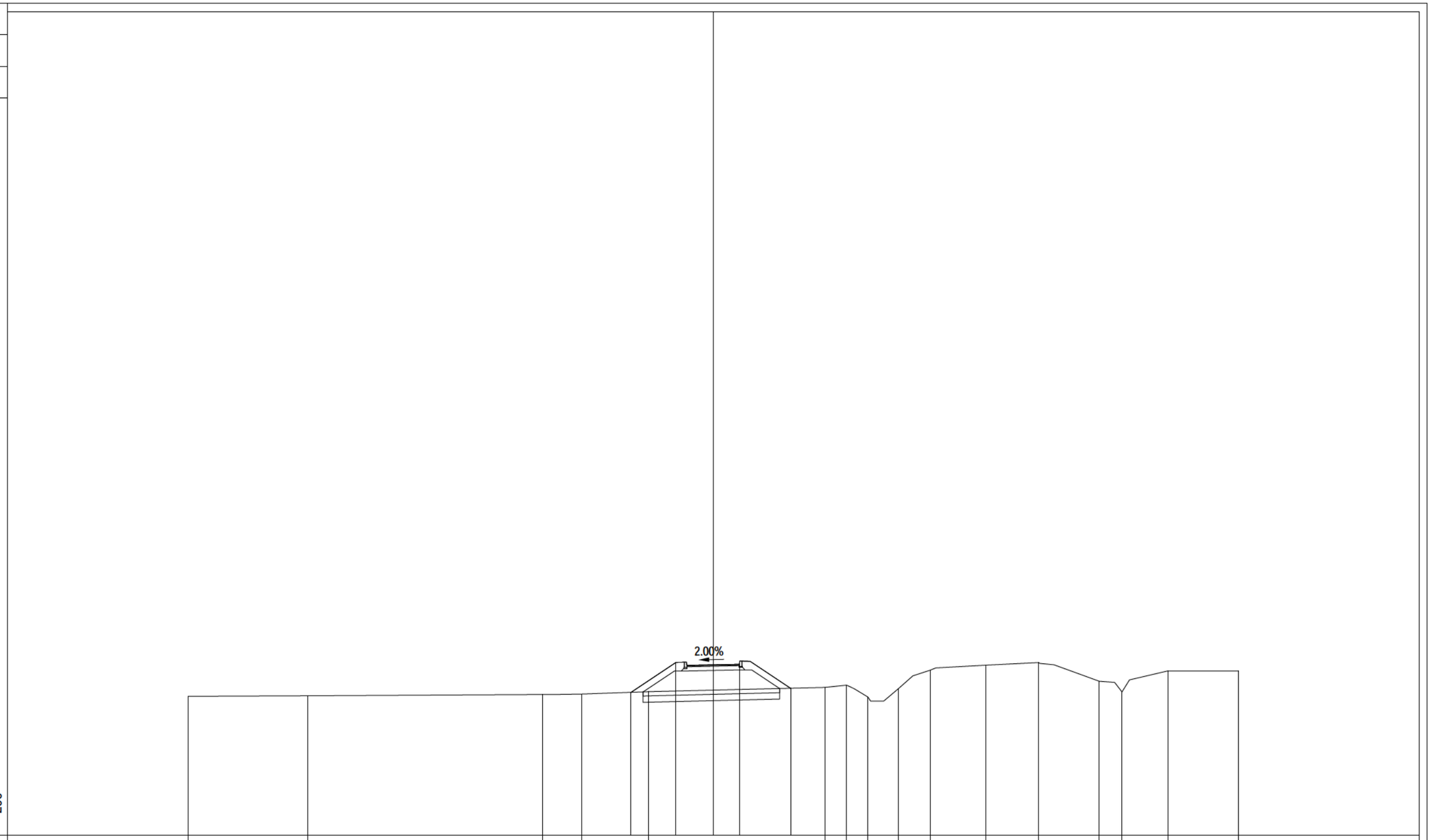

PROGRESSIVE TERRENO	-25.00		-19.30			-8.12	-6.25		-3.07				5.32	6.36	7.37	8.81	10.33	13.00	15.49	18.38	19.46	21.64	25.00
PARZIALI TERRENO		5.70		11.18		1.87	3.18			8.39			1.04	1.01	1.44	1.52	2.67	2.49	2.89	1.08	2.18	3.36	
QUOTE TERRENO	61.62		61.64			61.70	61.72		61.84				62.04	62.15	61.58	61.97	62.86	63.10	63.22	62.33	61.83	62.82	62.82
PROGRESSIVE PROGETTO									-3.90		-1.77	0.00	1.25		3.69								
PARZIALI PROGETTO										2.13	1.77	1.25	2.44										
QUOTE PROGETTO									61.81		63.23	63.12	63.14		62.00								

PROFILO Asse 25

SEZIONE 25 - 23

PROGRESSIVA 402.00

A RILEVATO	m²	5.55
AR ARIDO	m²	2.07
AS ARIDO SCOTICO	m²	1.35
BO BONIFICA	m²	2.07
G FONDAZIONE	m²	0.50
SC SCOTICO	m²	1.35
V VEGETALE	m²	1.69
a USURA	m	2.50
c BINDER	m	2.50

TM41 - TOMBINO 200 X 180
(cfr. Elaborati V02TM41STRDI01
V02TM41STRCP01
V02TM41STRCP02
V02TM41STRAR01
V02TM41STRAR02)

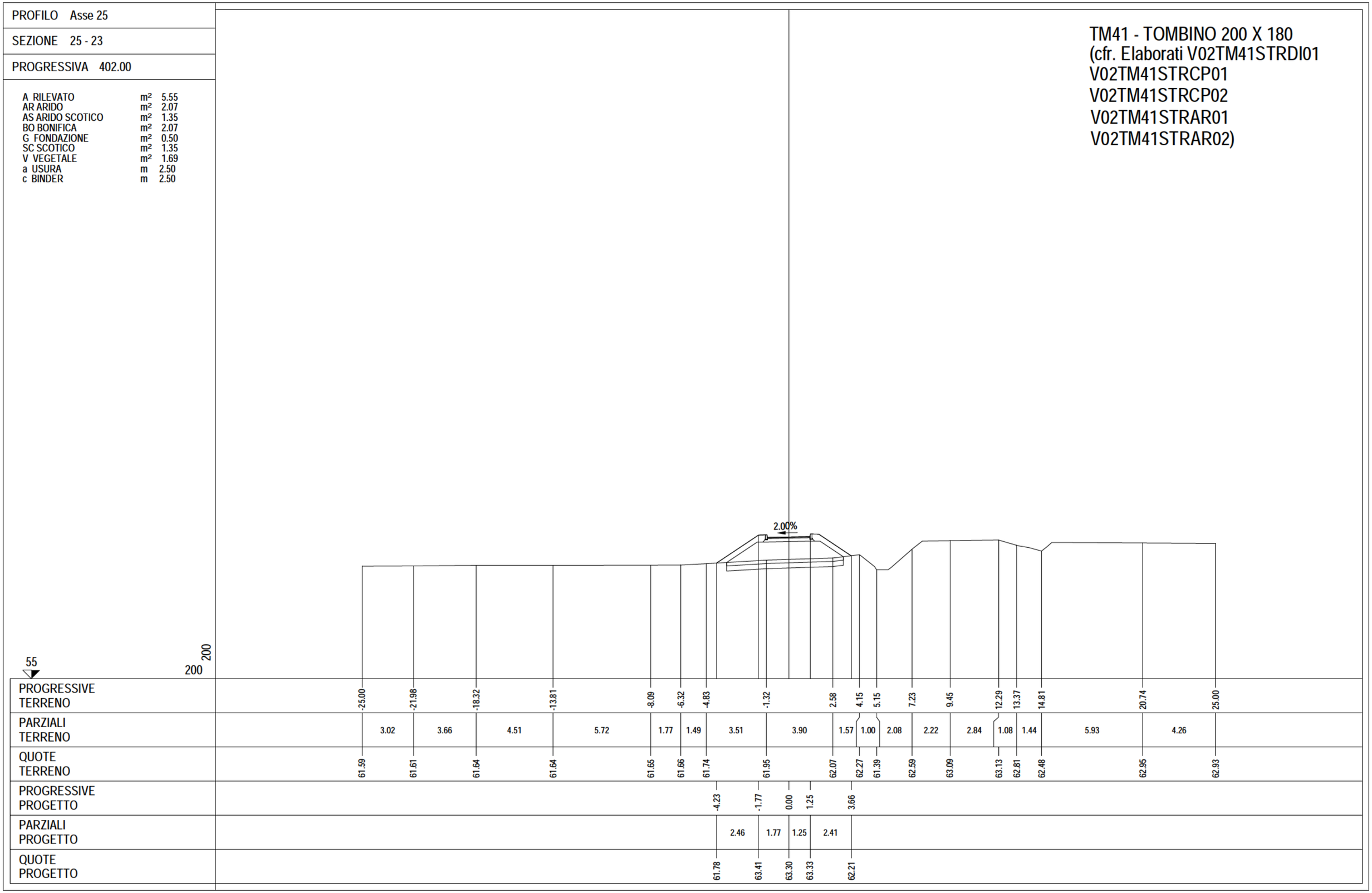

PROFILO Asse 25

SEZIONE 25 - 24

PROGRESSIVA 419.14

A RILEVATO	m²	4.81
AR ARIDO	m²	1.88
AS ARIDO SCOTICO	m²	1.32
BO BONIFICA	m²	1.89
G FONDAZIONE	m²	0.50
SC SCOTICO	m²	1.29
V VEGETALE	m²	1.55
a USURA	m	2.50
c BINDER	m	2.50

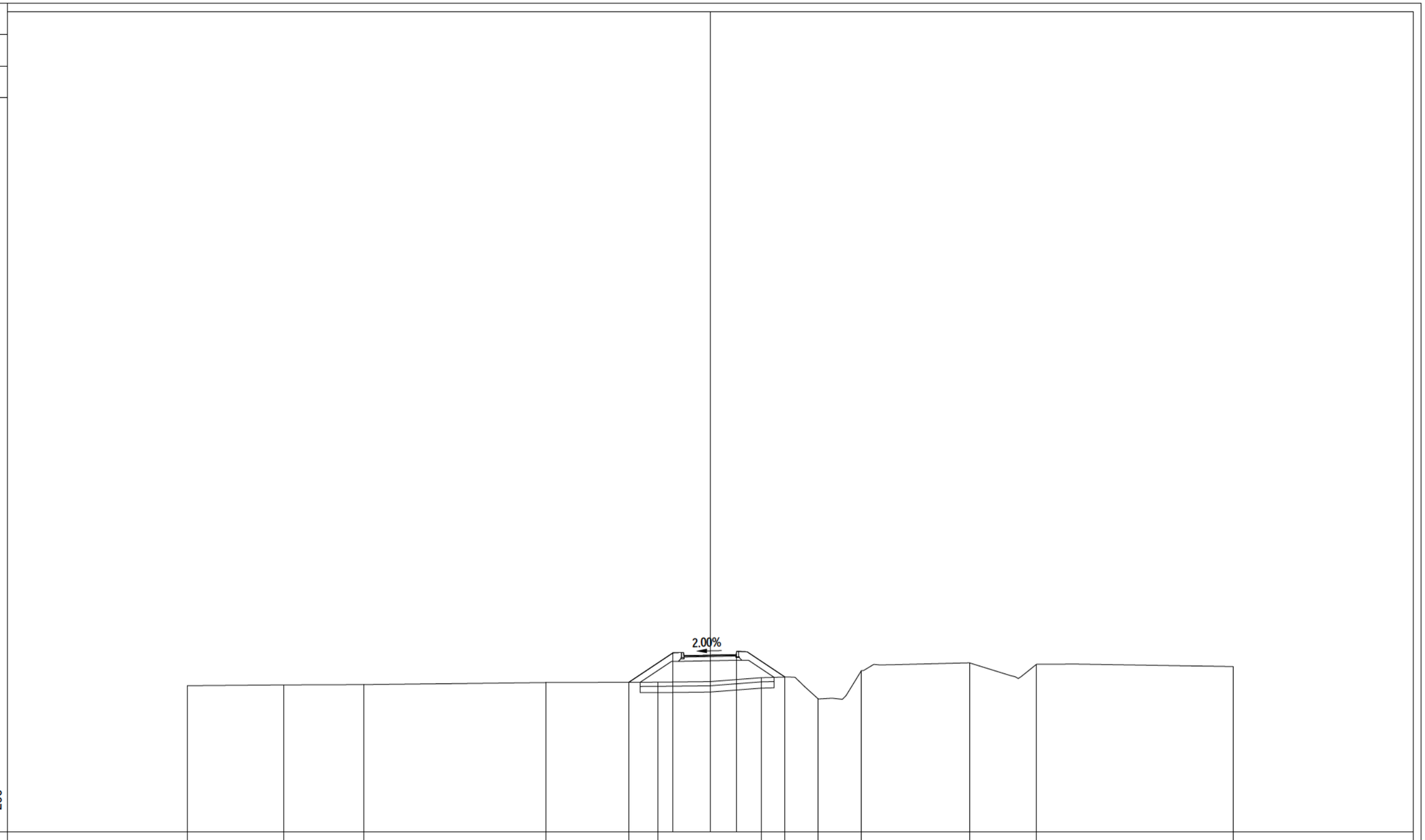

PROGRESSIVE TERRENO	-25.00		-20.37		-16.55		-7.84		-2.48		2.45		5.17
PARZIALI TERRENO		4.63		3.82		8.71		5.36		4.93		2.72	
QUOTE TERRENO	61.99		62.03		62.04		62.14		62.16		62.37		61.35
PROGRESSIVE PROGETTO									-3.88		-1.77		1.25
PARZIALI PROGETTO										2.11		3.02	
QUOTE PROGETTO									62.15		63.56		63.47

PROGRESSIVE TERRENO	7.23		12.39		15.60		25.00						
PARZIALI TERRENO		2.06		5.16		3.21		9.40					
QUOTE TERRENO	62.71		63.08		63.01		62.90						
PROGRESSIVE PROGETTO													
PARZIALI PROGETTO													
QUOTE PROGETTO													

PROGRESSIVE TERRENO													
PARZIALI TERRENO													
QUOTE TERRENO													
PROGRESSIVE PROGETTO	3.58												
PARZIALI PROGETTO		2.33											
QUOTE PROGETTO	62.40												