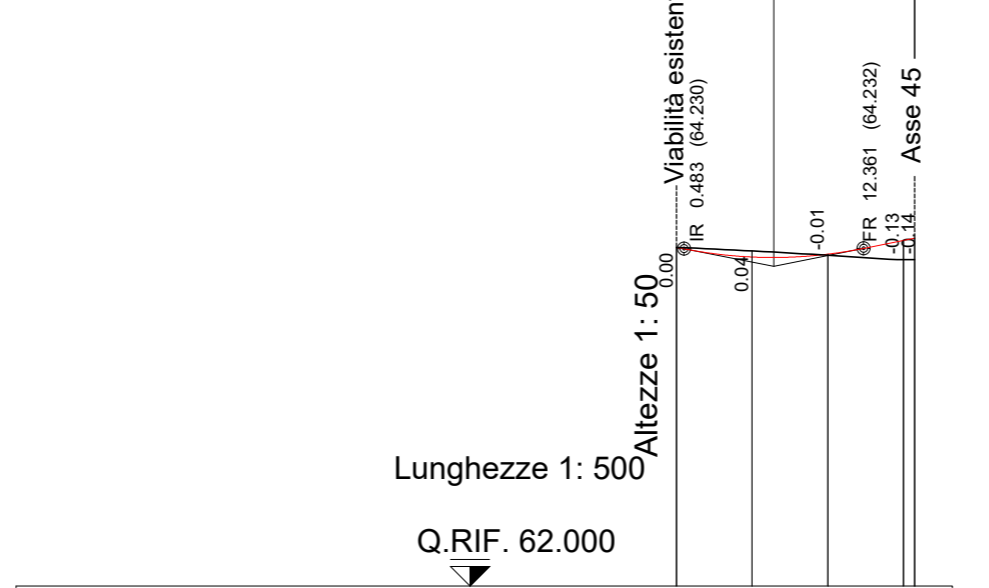


PROVINCE/COMUNI	LODI / CASALPUSTERLENCO	
LIVELLETTA	D=-0.139 L=5.751 P=-1.959%	D=0.187 L=9.329 P=2.000%

1	3
PROG 0.000	PROG 15.751
Q 64.239	Q 64.300

R	300.000
T1	5.940
T2	5.940
BS	0.059
SV	11.878

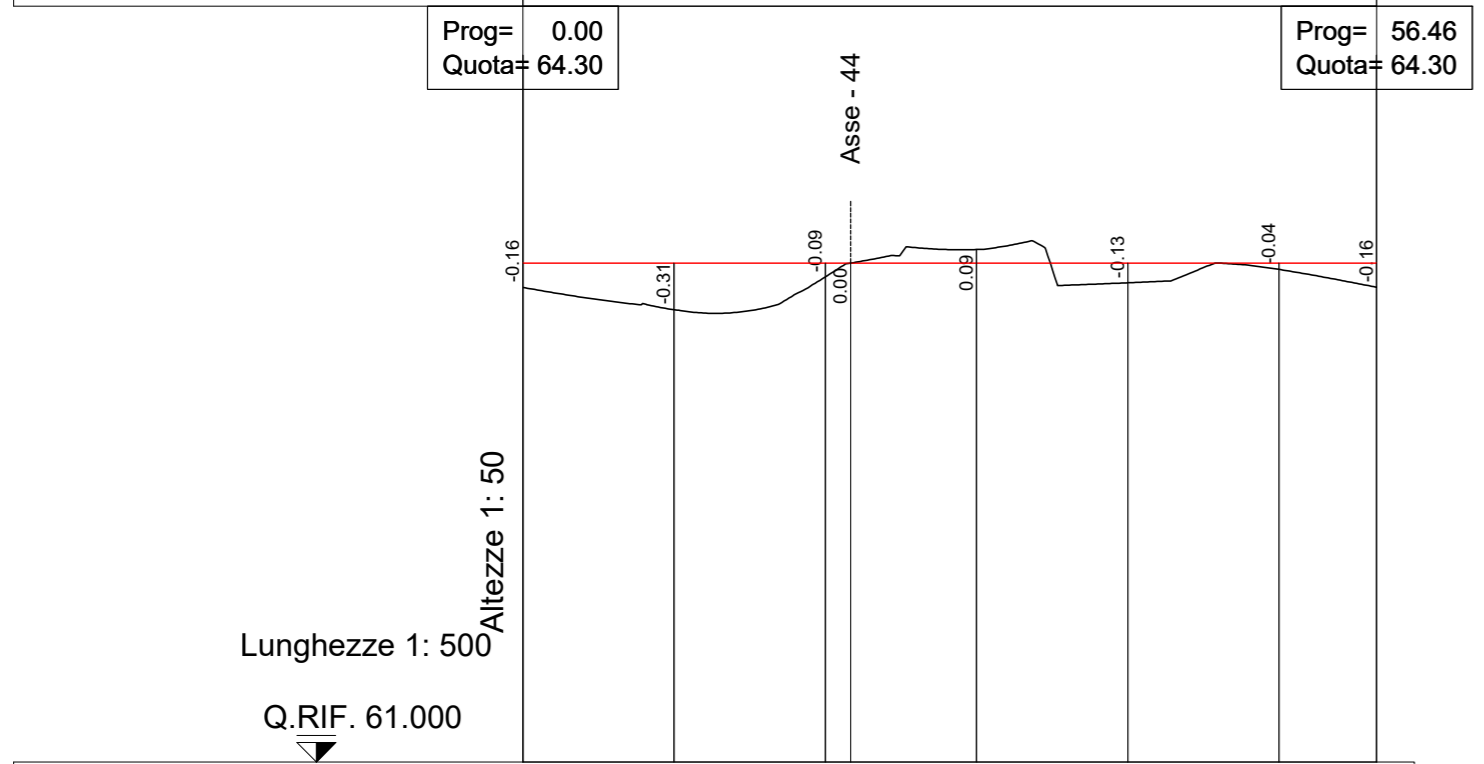
2
PROG 6.422
Q 64.113



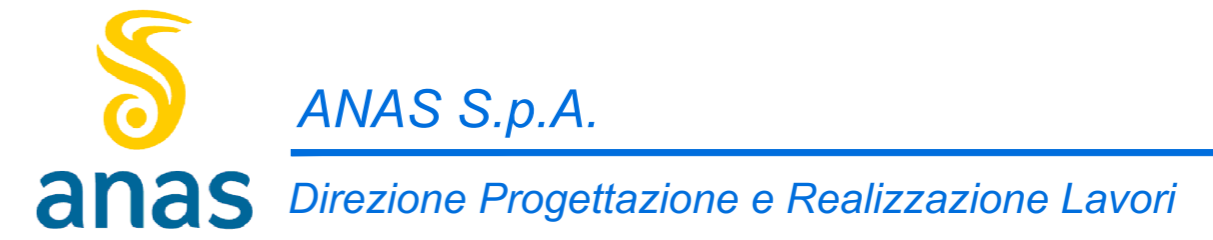
No. SEZIONI	R1 - 1	R1 - 2	R1 - 3	R1 - 4
DISTANZE PROGRESSIVE	0.000	5.000	10.000	15.990
DISTANZE PARZIALI		5.000	5.000	5.990
QUOTE TERRENO	64.239	64.215	64.187	64.158
QUOTE PROGETTO	64.239	64.175	64.194	64.285
ETTOMETRICHE	0			
AND. PLAN.	L=15.75 R=36.60			
AND. CIGLI	Destro: -2.50% Sinistro: -2.50%			

PROVINCE/COMUNI	LODI / CASALPUSTERLENCO	
LIVELLETTA	D=0.000 L=56.456 P=0.000%	

Prog=	0.00	Prog=	56.46
Quota=	64.30	Quota=	64.30



No. SEZIONI	R11 - 1	R11 - 2	R11 - 3	R11 - 4	R11 - 5	R11 - 6	R11 - 7	R11 - 8
DISTANZE PROGRESSIVE	0.000	10.000	20.000	21.670	30.000	40.000	50.000	56.450
DISTANZE PARZIALI		10.000	10.000	1.670	8.330	10.000	10.000	6.450
QUOTE TERRENO	64.140	63.992	64.210	64.300	64.390	64.170	64.259	64.141
QUOTE PROGETTO	64.300	64.300	64.300	64.300	64.300	64.300	64.300	64.300
ETTOMETRICHE	0							
AND. PLAN.	L=56.46 R=9.00							
AND. CIGLI	Destro: 2.00% Sinistro: -2.00%							



S.S. N. 9 "VIA EMILIA" VARIANTE DI CASALPUSTERLENCO ED ELIMINAZIONE PASSAGGIO A LIVELLO SULLA S.P. EX S.S. N.234

PROGETTO ESECUTIVO

 Ing. Renato Vaira Ordine degli Ingg. di Torino e Provincia n° 4663 W	 Ing. Renato Del Prete Ordine degli Ingg. di Bari e provincia n° 5073	 Dott. Geol. Danilo Gallo Ordine dei Geologi della Regione Puglia n° 586	INTEGRAZIONE PRESTAZIONI	PROGETTISTA
			Ing. Renato Del Prete	Ing. Valerio Bajetti (I.T. S.r.l.)
 Ing. Valerio Bajetti Ordine degli Ingg. di Roma e provincia n° A-26211	 SETAC Srl Servizi & Engineering Trasporti Ambiente Costruzioni Prof. Ing. Luigi Monterisi Ordine degli Ingg. di Bari e provincia n° 1771	 EG Engineering & Grafica S.r.l. Ing. Gabriele Incochi Ordine degli Ingg. di Roma e provincia n° A-12102	PROGETTAZIONE STRADALE	PROGETTAZIONE IDRAULICA
			Ing. Gaetano Ranieri (Ga&M S.r.l.)	Ing. Fabrizio Bajetti (I.T. S.r.l.)
 Prof. Ing. Matteo Ranieri Ordine degli Ingg. di Bari e provincia n° 1137	 Arch. Nicoletta Frattini Ordine degli Arch. di Torino e provincia n° A-4433	 Ing. Giocchino Angarano Ordine degli Ingg. di Bari e provincia n° 5970	PROGETTAZIONE OPERE D'ARTE MAGGIORI	PROGETTAZIONE OPERE D'ARTE MINORI
			Ing. Renato Vaira (Studio Corona S.r.l.)	Ing. Nicola Ligas (I.T. S.r.l.)
			COMPUTI	CANTIERISTICA
			Ing. Renato Vaira (Studio Corona S.r.l.)	Ing. Gaetano Ranieri (Ga&M S.r.l.)
			GEOLOGIA	GEOTECNICA
			Dott. Danilo Gallo	Ing. Gianfranco Soderò (Studio Corona S.r.l.)
			AMBIENTE	SICUREZZA
			Dott. Emilio Macchi (ECOPLAN S.r.l.)	Ing. Gaetano Ranieri (Ga&M S.r.l.)
VISTO: IL RESPONSABILE DEL PROCEDIMENTO	IL RESPONSABILE DELLA INTEGRAZIONE DELLE PRESTAZIONI SPECIALISTICHE	PROGETTISTA	GEOLOGO	IL COORDINATORE DELLA SICUREZZA IN FASE DI PROGETTAZIONE
Dott. Ing. Fabrizio CARDONE	Ing. Renato DEL PRETE	Ing. Valerio BAJETTI	Dott. Danilo GALLO	Ing. Gaetano RANIERI

DE08

D - DE - ASSE SECONDARIO 44

PROFILO LONGITUDINALE ASSE 45 (R11) e RAMO 1 (R11)

CODICE PROGETTO		NOME FILE		REVISIONE	SCALA:
PROGETTO	LIV. PROG.	N. PROG.	DE08-S44PS00TRAFP04_B.dwg		
COMI	E	1701	CODICE ELAB.	S44PS00TRAFP04	B
D					
C					
B	EMISSIONE A SEGUITO DI ISTRUTTORIA	LUGLIO 2018	ING. LUCREZIA POLI	PROF. ING. LUIGI MONTERISI	ING. VALERIO BAJETTI
A	EMISSIONE	DICEMBRE 2017	ING. LUCREZIA POLI	PROF. ING. LUIGI MONTERISI	ING. VALERIO BAJETTI
REV.	DESCRIZIONE	DATA	REDATTO	VERIFICATO	APPROVATO