ROTATORIA CONVENZIONALE D > 40m - ASSE 35

(Tab. 6 D.M. 19/4/06)

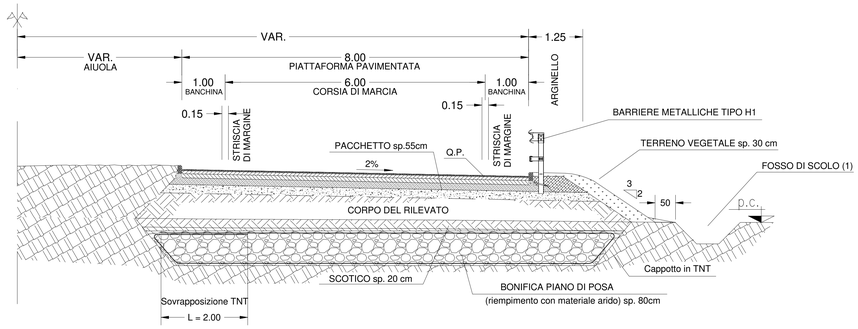

ASSE A CIRCOLAZIONE ROTATORIA - ASSE 30

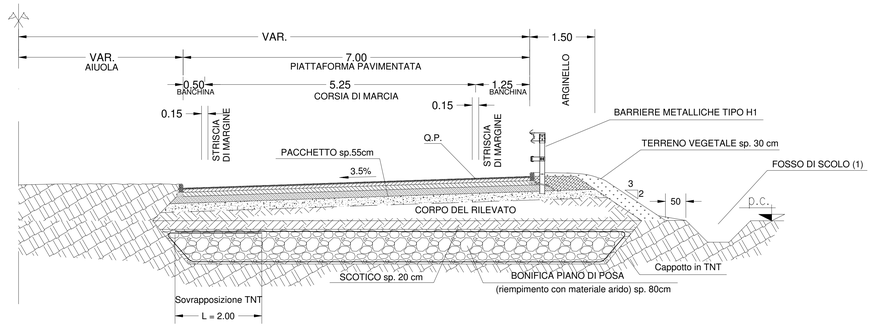

PARTICOLARI COSTRUTTIVI SCALA1:25

GEOMETRIA RACCORDO ARGINELLO

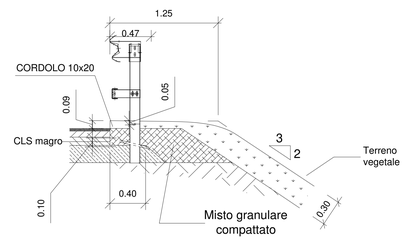

GEOMETRIA RACCORDO ARGINELLO (rampe)

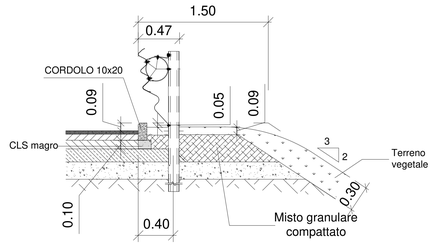

GEOMETRIA CORDOLO ROTATORIA

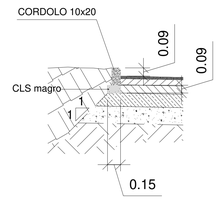

GEOMETRIA CORDOLO ASSE A CIRCOLAZIONE ROTATORIA

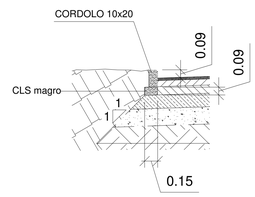

RAMPA MONOSENSO CON ALLARGAMENTO - ASSI 33, 34

(Tipo di strada principale "B" Decreto 19/04/06)

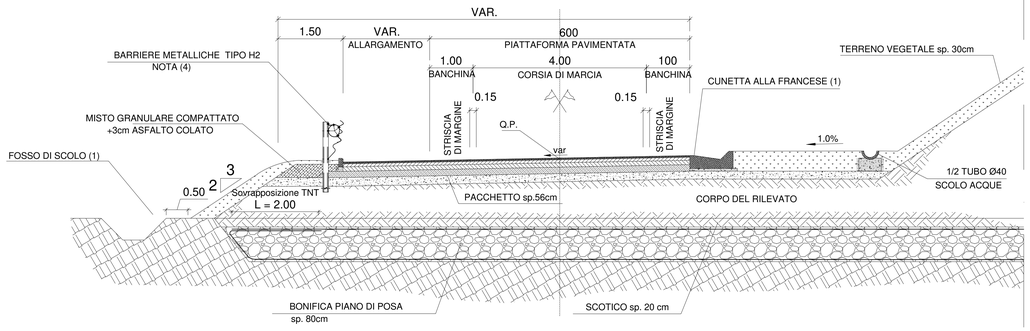

SEZIONE TIPO IN RILEVATO - ASSE 3 E ASSE 36

(categoria "C1" D.M. 5/11/01)

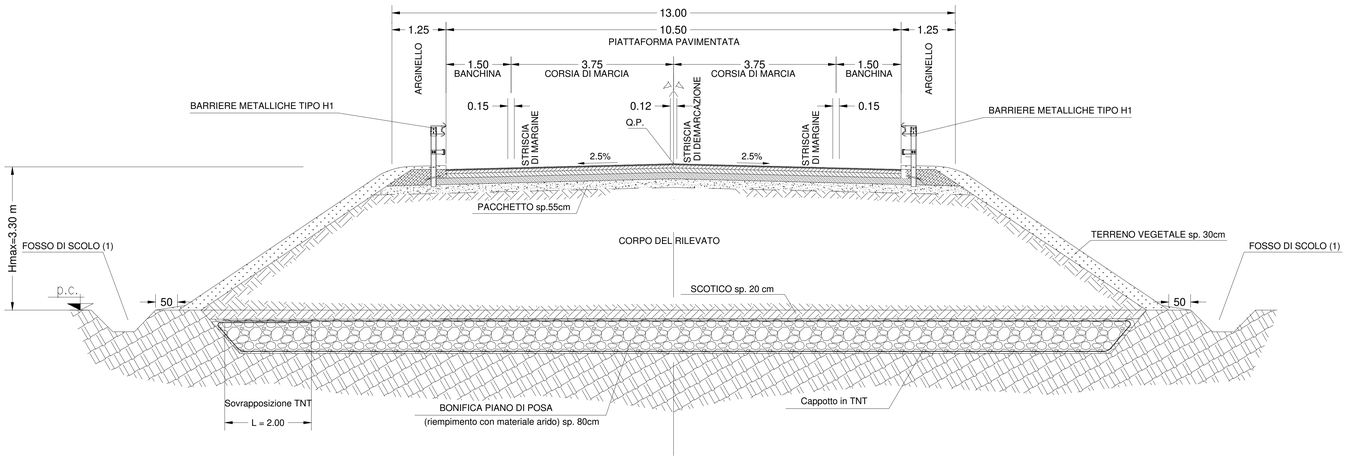

NOTE

(1) I MANUFATTI DI SMALTIMENTO ACQUE SONO INDICATIVI. PER I DETTAGLI SUL SISTEMA DI CADITOIE, VASCHE DI RACCOLTA E CUNETTE SI VEDANO GLI ELABORATI DEI CAPITOLI FC E FD - RACCOLTA ACQUE DI PIATTAFORMA

(3) PREVEDERE REALIZZAZIONI DI RIBANCATURE DI LARGHEZZA NON INFERIORE A 2.00 m OGNI 6 m DI ALTEZZA DEL RILEVATO

PACCHETTI PAVIMENTAZIONI (1: 25)

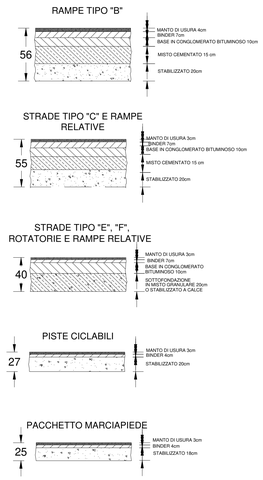

ANAS S.p.A.
Direzione Progettazione e Realizzazione Lavori

S.S. N. 9 "VIA EMILIA"
VARIANTE DI CASALPUSTERLENGO ED ELIMINAZIONE PASSAGGIO A LIVELLO SULLA S.P. EX S.S. N.234

PROGETTO ESECUTIVO

STUDIO CORONA — Ing. Renato Vaira (Ordine degl Ingg. di Torino e Provincia n° 4840 A)	ING. RENATO DEL PRETE — Ing. Renato Del Prete (Ordine degli Ingg. di Bari e provincia n° 3073)	DOTT. GEOL. DANILO GALLO — Dott. Geol. Danilo Gallo (Ordine dei Geologi della Regione Puglia n° 59)	INTEGRAZIONE PRESTAZIONI: Ing. Renato Del Prete; PROGETTISTA: Ing. Valerio Bajetti (I.T. S.r.l.)
			PROGETTAZIONE STRADALE: Ing. Gaetano Ranieri (GaAM S.r.l.); PROGETTAZIONE IDRAULICA: Ing. Fabrizio Bajetti (I.T. S.r.l.)
			PROGETTAZIONE OPERE D'ARTE MAGGIORI: Ing. Renato Vaira (Studio Corona S.r.l.); PROGETTAZIONE OPERE D'ARTE MINORI: Ing. Nicola Ligas (I.T. S.r.l.)
I.T. Ingegneria del Territorio s.r.l. — Ing. Valerio Bajetti (Ordine degli Ingg. di Reggio e provincia n° 419)	SETAC srl Servizi di Ingegneria Trasporti Ambiente Costruzioni — Prof. Ing. Luigi Monterisi (Ordine degli Ingg. di Bari e provincia n° 171)	EG EAS Engineering & Geology S.r.l. — Ing. Gabriele Inisz26 (Ordine degli Ingg. di Roma e provincia n° 6-1216)	COMPUTI: Ing. Valerio Bajetti (I.T. S.r.l.); CANTIERISTICA: Ing. Gaetano Ranieri (GaAM S.r.l.)
CONSORZIO UNING — Prof. Ing. Matteo Ranieri (Ordine degli Ingg. di Bari e provincia n° 157); GAAM — Ing. Gaetano Ranieri (Ordine degli Ingg. di Bari e provincia n° 2448)	ECOPLAN — Arch. Nicoletta Frattini (Ordine degli Arch. di Torino e provincia n° 1448/1)	ARKE' ENGINEERING S.R.L. — Ing. Gioacchino Angarano (Ordine degli Ingg. di Bari e provincia n° 3955)	GEOLOGIA: Dott. Danilo Gallo; GEOTECNICA: Ing. Gianfranco Sodero (Studio Corona S.r.l.)
			AMBIENTE: Dott. Emilio Macchi (ECOPLAN S.r.l.); SICUREZZA: Ing. Gaetano Ranieri (GaAM S.r.l.)
VISTO: IL RESPONSABILE DEL PROCEDIMENTO — Dott. Ing. Fabrizio CARDONE	IL RESPONSABILE DELLA INTEGRAZIONE DELLE PRESTAZIONI SPECIALISTICHE — Ing. Renato DEL PRETE	PROGETTISTA — Ing. Valerio BAJETTI	GEOLOGO — Dott. Danilo GALLO; IL COORDINATORE DELLA SICUREZZA IN FASE DI PROGETTAZIONE — Ing. Gaetano RANIERI

DG23	**D - DG - INTERSEZIONI E SVINCOLI 01** SEZIONI TIPO E PARTICOLARI COSTRUTTIVI SVINCOLO 01

CODICE PROGETTO			NOME FILE	REVISIONE	SCALA:
PROGETTO: COMI	LIV. PROG.: E	N. PROG.: 1701	DG23-V01PS00TRAST01_B.dwg CODICE ELAB.: V01PS00TRAST01	B	1:50

REV.	DESCRIZIONE	DATA	REDATTO	VERIFICATO	APPROVATO
D					
C					
B	EMISSIONE A SEGUITO DI ISTRUTTORIA	LUGLIO 2018	ING. LUCREZIA POLI	PROF. ING. LUIGI MONTERISI	ING. VALERIO BAJETTI
A	EMISSIONE	DICEMBRE 2017	DOTT. MIRKO BASILE	PROF. ING. LUIGI MONTERISI	ING. VALERIO BAJETTI