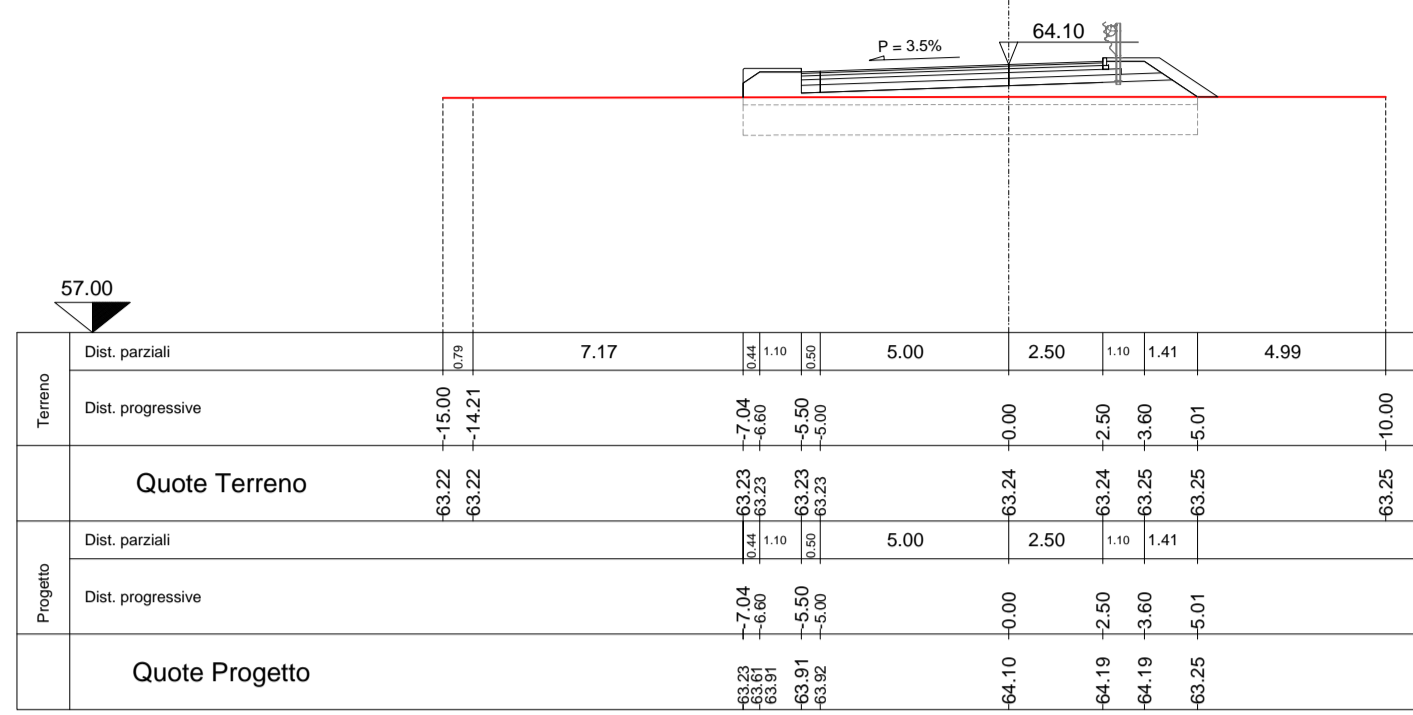


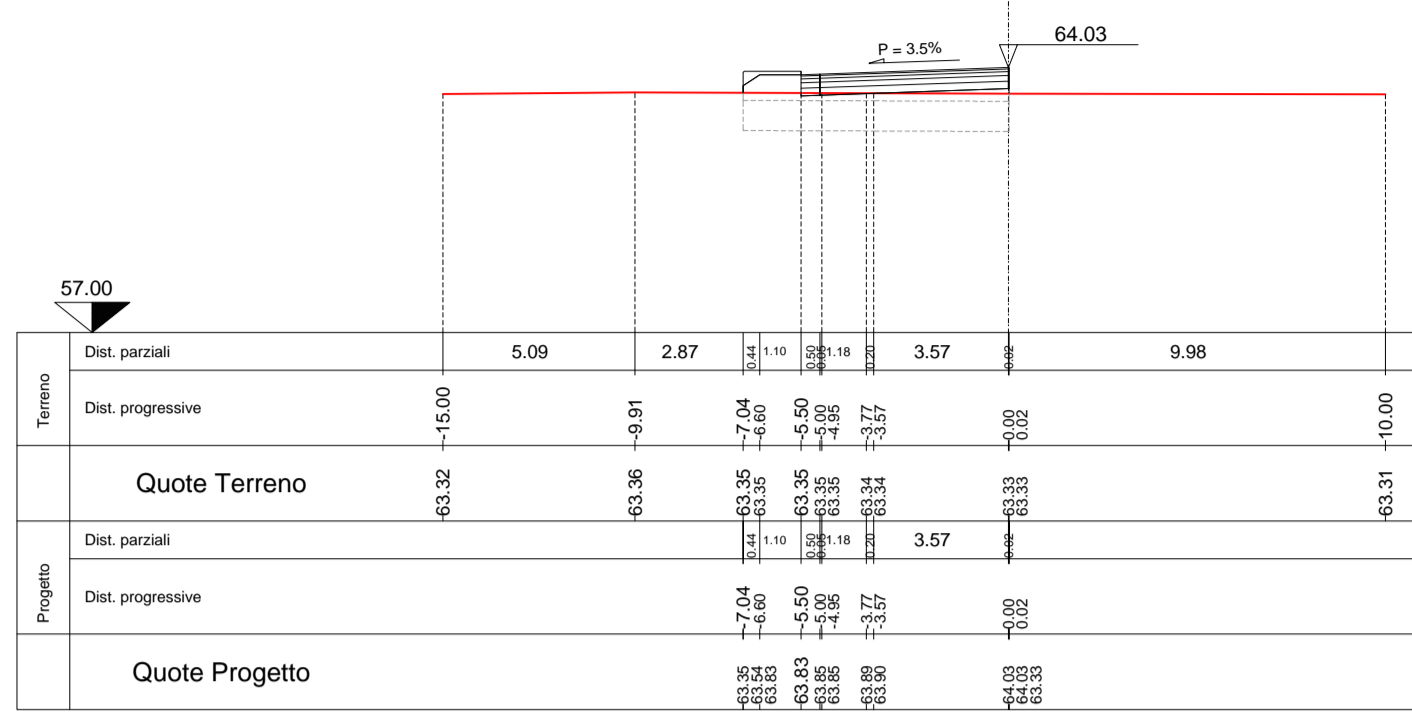
SEZ.NUM. 20-1      PROGR. 0.00  
PARZ. 0.00



**SEZIONE N. 20-1**

Rilevato (mq)	6.27
Scavo (mq)	0.00
Scotico (mq)	2.41
Bonifica (mq)	9.64
Misto gran. compattato (mq)	0.35
Riemp. mat. arido (mq)	9.64
Manto di usura (m)	8.00
Binder (m)	8.00
Base bitumata (mq)	0.79
Misto cementato (mq)	1.26
Stabilizzato (mq)	1.98
Terreno vegetale sx (mq)	0.20
Terreno vegetale dx (mq)	0.60

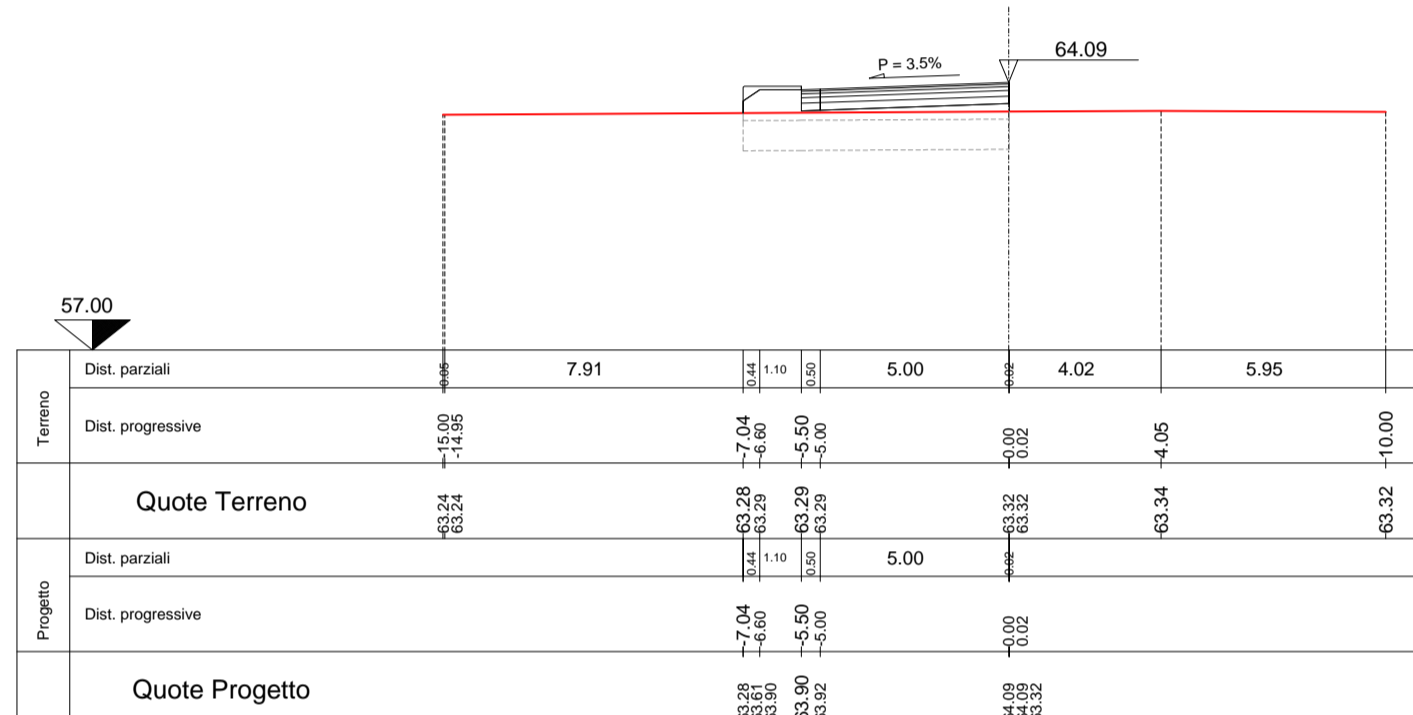
SEZ.NUM. 20-5      PROGR. 48.50  
PARZ. 12.42



**SEZIONE N. 20-5**

Rilevato (mq)	2.27
Scavo (mq)	0.00
Scotico (mq)	1.41
Bonifica (mq)	5.65
Misto gran. compattato (mq)	0.00
Riemp. mat. arido (mq)	5.65
Manto di usura (m)	5.52
Binder (m)	5.52
Base bitumata (mq)	0.55
Misto cementato (mq)	0.83
Stabilizzato (mq)	0.00
Terreno vegetale sx (mq)	0.20
Terreno vegetale dx (mq)	0.00

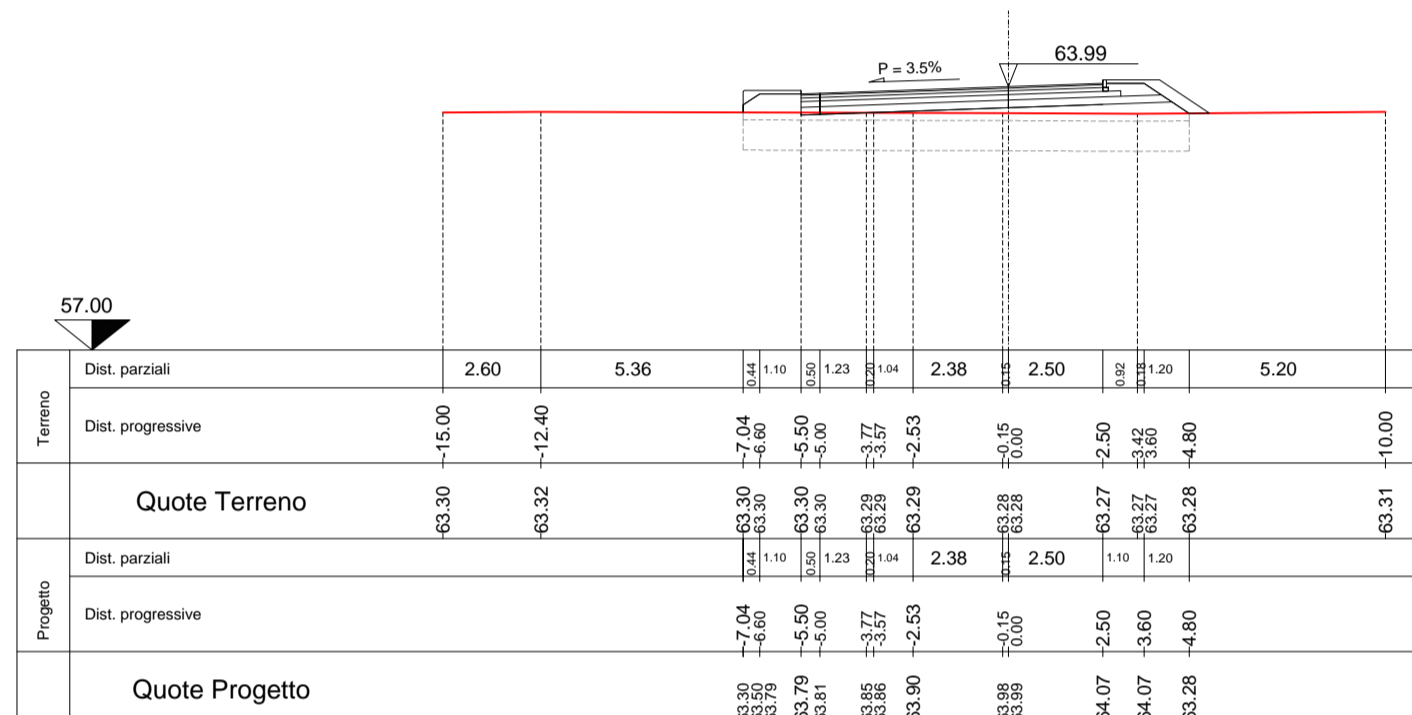
SEZ.NUM. 20-2      PROGR. 12.00  
PARZ. 12.00



**SEZIONE N. 20-2**

Rilevato (mq)	3.01
Scavo (mq)	0.00
Scotico (mq)	1.41
Bonifica (mq)	5.65
Misto gran. compattato (mq)	0.00
Riemp. mat. arido (mq)	5.65
Manto di usura (m)	5.52
Binder (m)	5.52
Base bitumata (mq)	0.55
Misto cementato (mq)	0.83
Stabilizzato (mq)	0.00
Terreno vegetale sx (mq)	0.20
Terreno vegetale dx (mq)	0.00

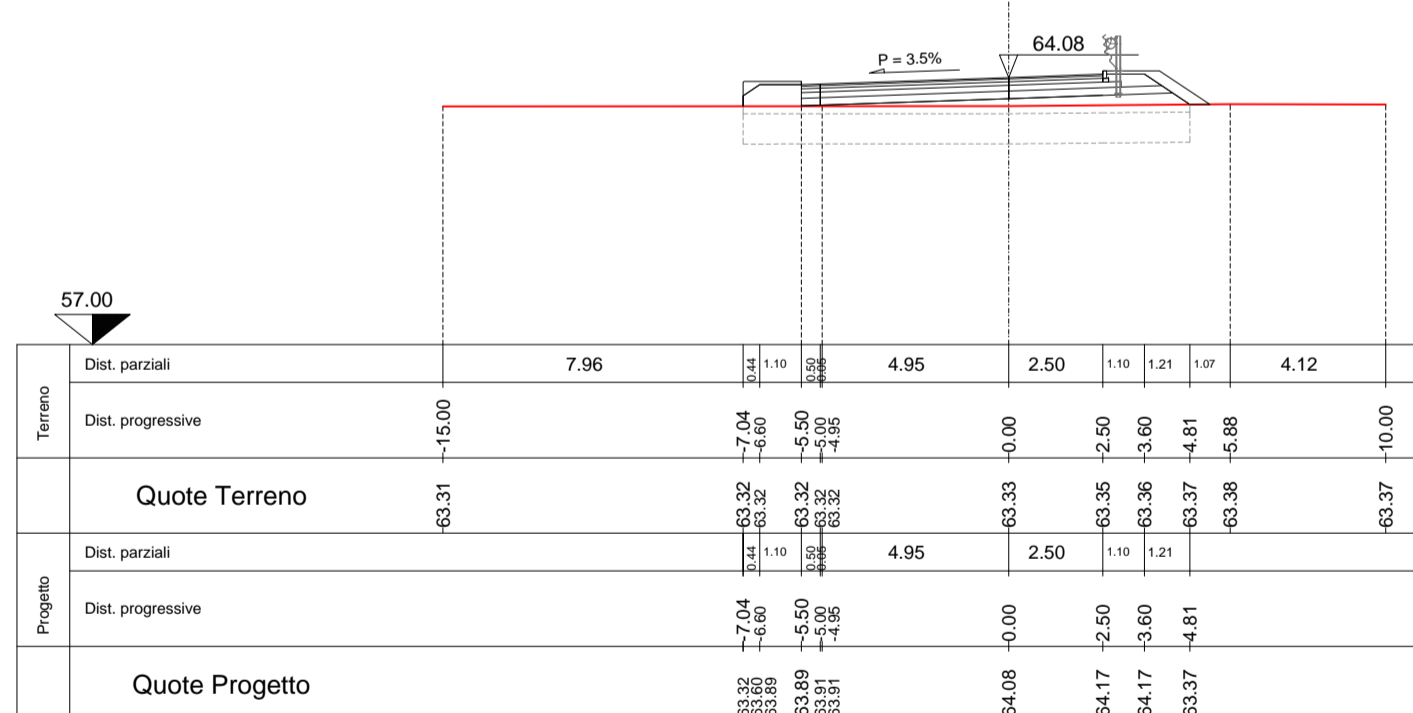
SEZ.NUM. 20-6      PROGR. 57.33  
PARZ. 8.83



**SEZIONE N. 20-6**

Rilevato (mq)	4.33
Scavo (mq)	0.00
Scotico (mq)	2.37
Bonifica (mq)	9.47
Misto gran. compattato (mq)	0.35
Riemp. mat. arido (mq)	9.47
Manto di usura (m)	8.00
Binder (m)	8.00
Base bitumata (mq)	0.79
Misto cementato (mq)	1.26
Stabilizzato (mq)	1.98
Terreno vegetale sx (mq)	0.20
Terreno vegetale dx (mq)	0.52

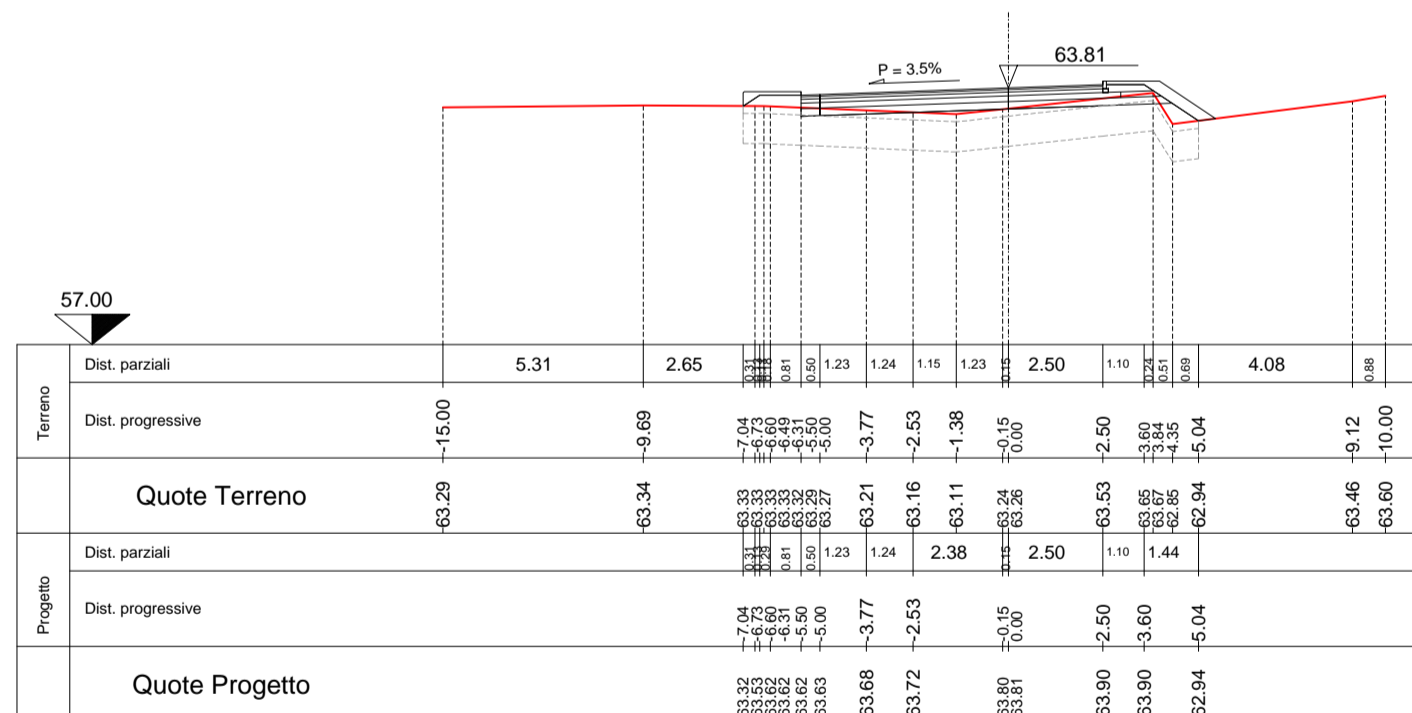
SEZ.NUM. 20-3      PROGR. 28.67  
PARZ. 16.67



**SEZIONE N. 20-3**

Rilevato (mq)	4.95
Scavo (mq)	0.00
Scotico (mq)	2.37
Bonifica (mq)	9.48
Misto gran. compattato (mq)	0.35
Riemp. mat. arido (mq)	9.48
Manto di usura (m)	8.00
Binder (m)	8.00
Base bitumata (mq)	0.79
Misto cementato (mq)	1.26
Stabilizzato (mq)	1.98
Terreno vegetale sx (mq)	0.20
Terreno vegetale dx (mq)	0.52

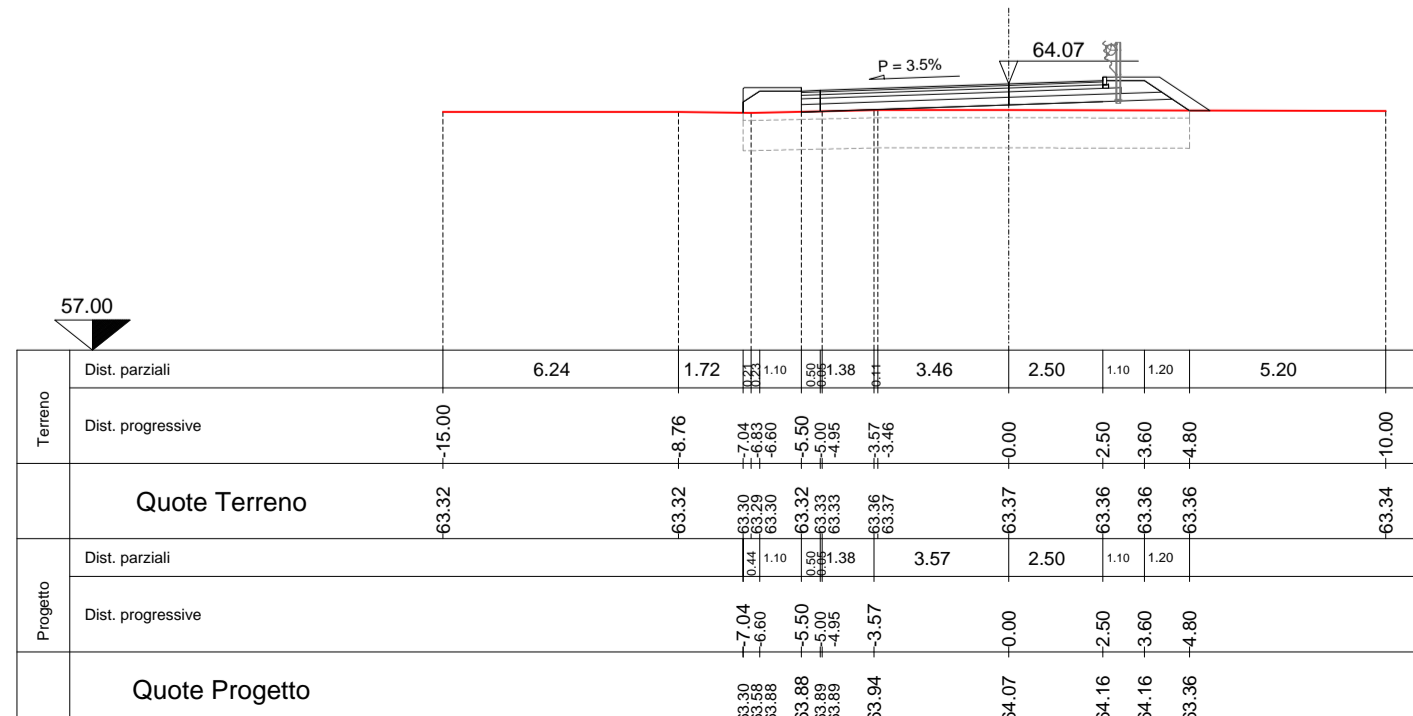
SEZ.NUM. 20-7      PROGR. 86.00  
PARZ. 28.67



**SEZIONE N. 20-7**

Rilevato (mq)	2.33
Scavo (mq)	0.06
Scotico (mq)	2.42
Bonifica (mq)	9.66
Misto gran. compattato (mq)	0.35
Riemp. mat. arido (mq)	9.66
Manto di usura (m)	8.00
Binder (m)	8.00
Base bitumata (mq)	0.79
Misto cementato (mq)	1.26
Stabilizzato (mq)	1.98
Terreno vegetale sx (mq)	0.20
Terreno vegetale dx (mq)	0.60

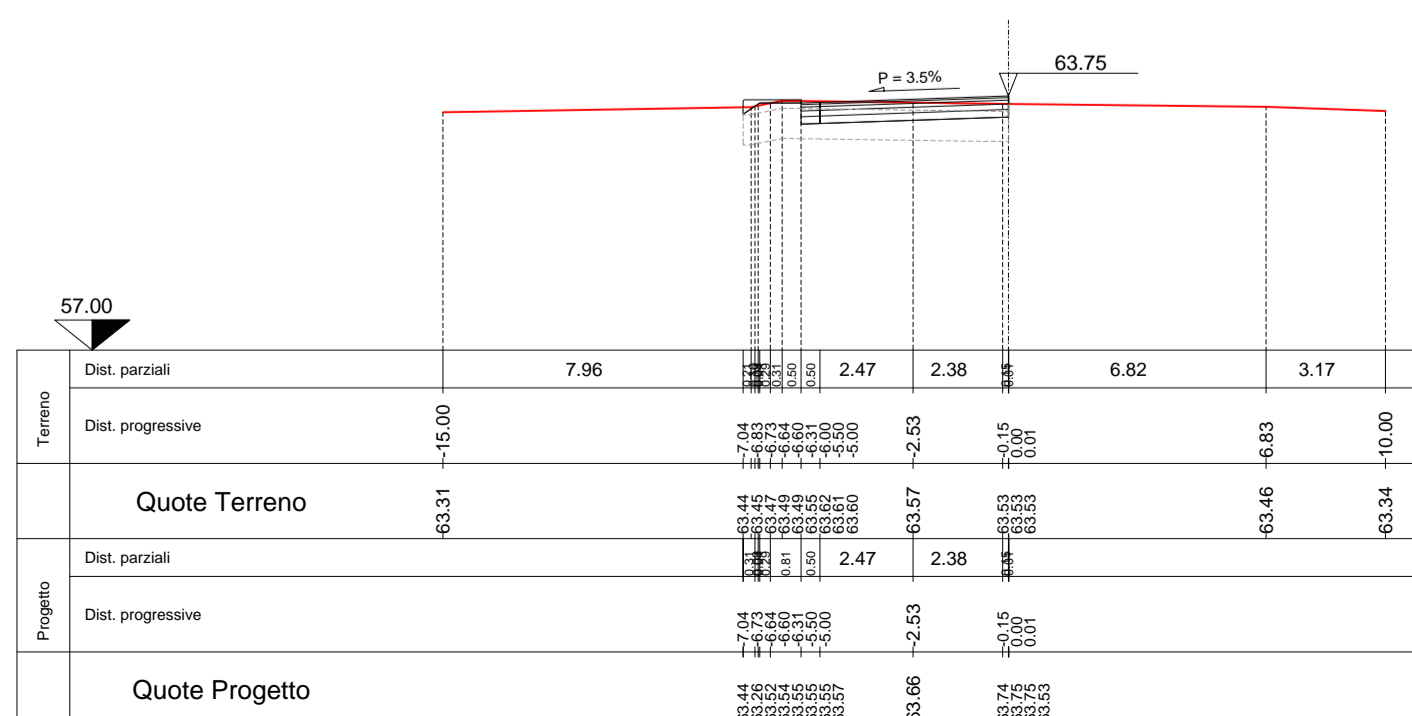
SEZ.NUM. 20-4      PROGR. 36.08  
PARZ. 7.42



**SEZIONE N. 20-4**

Rilevato (mq)	4.49
Scavo (mq)	0.00
Scotico (mq)	2.37
Bonifica (mq)	9.47
Misto gran. compattato (mq)	0.35
Riemp. mat. arido (mq)	9.47
Manto di usura (m)	8.00
Binder (m)	8.00
Base bitumata (mq)	0.79
Misto cementato (mq)	1.26
Stabilizzato (mq)	1.98
Terreno vegetale sx (mq)	0.20
Terreno vegetale dx (mq)	0.52

SEZ.NUM. 20-8      PROGR. 99.40  
PARZ. 13.40



**SEZIONE N. 20-8**

Rilevato (mq)	0.24
Scavo (mq)	0.00
Scotico (mq)	1.41
Bonifica (mq)	5.64
Misto gran. compattato (mq)	0.00
Riemp. mat. arido (mq)	4.09
Manto di usura (m)	5.51
Binder (m)	5.51
Base bitumata (mq)	0.55
Misto cementato (mq)	0.83
Stabilizzato (mq)	0.00
Terreno vegetale sx (mq)	0.20
Terreno vegetale dx (mq)	0.00



**S.S. N. 9 "VIA EMILIA"**  
**VARIANTE DI CASALPUSTERLENGO ED ELIMINAZIONE**  
**PASSAGGIO A LIVELLO SULLA S.P. EX S.S. N.234**

**PROGETTO ESECUTIVO**

<b>STUDIO CORONA</b> Ing. Renato Vaira Direttore Progettista	<b>ING. RENATO DEL PRETE</b> Ing. Renato Del Prete Direttore Progettista	<b>DOCT. GEOL. DANILO GALLO</b> Dott. Geol. Danilo Gallo Geologo	<b>INGEGNERIA STRADALE</b> Ing. Gaetano Ranieri (Ga&M S.r.l.)	<b>INGEGNERIA IDRAULICA</b> Ing. Fabrizio Bajetti (I.T. S.r.l.)	<b>INGEGNERIA GEOTECCNICA</b> Ing. Gaetano Ranieri (Ga&M S.r.l.)
<b>INGEGNERIA COMPUTI</b> Ing. Valerio Bajetti (I.T. S.r.l.)	<b>INGEGNERIA CANTIERISTICA</b> Ing. Gaetano Ranieri (Ga&M S.r.l.)	<b>INGEGNERIA GEOLOGIA</b> Dott. Danilo Gallo	<b>INGEGNERIA GEOTECNICA</b> Ing. Gianfranco Sodero (Studio Corona S.r.l.)	<b>INGEGNERIA AMBIENTE</b> Dott. Emilio Mischi (ECOPLAN S.r.l.)	<b>INGEGNERIA SICUREZZA</b> Ing. Gaetano Ranieri (Ga&M S.r.l.)

VISTO: IL RESPONSABILE DEL PROCEDIMENTO      IL RESPONSABILE DELLA INTEGRAZIONE DELLE PRESTAZIONI SPECIALISTICHE      PROGETTISTA      GEOLOGO      IL COORDINATORE DELLA SICUREZZA IN FASE DI PROGETTAZIONE

Dott. Ing. Fabrizio CARDONE      Ing. Renato DEL PRETE      Ing. Valerio BAJETTI      Dott. Danilo GALLO      Ing. Gaetano RANIERI

**DH14**      **D - DH - INTERSEZIONI E SVINCOLI 02**  
SEZIONI TRASVERSALI ASSE 20 - R02  
(DA SEZ. 20-1 A SEZ. 20-8)

CODICE PROGETTO	NOME FILE	REVISIONE	SCALA:
COMI E 1701	DH14-V02PS00TRASZ01_B.dwg		
PROGETTO	LIV. PROG.	N. PROG.	CODICE ELAB.
COMI	E	1701	V02PS00TRASZ01
D	C	B	A
B	A	REV.	DESCRIZIONE
		DATA	REDDATO
		VERIFICATO	APPROVATO