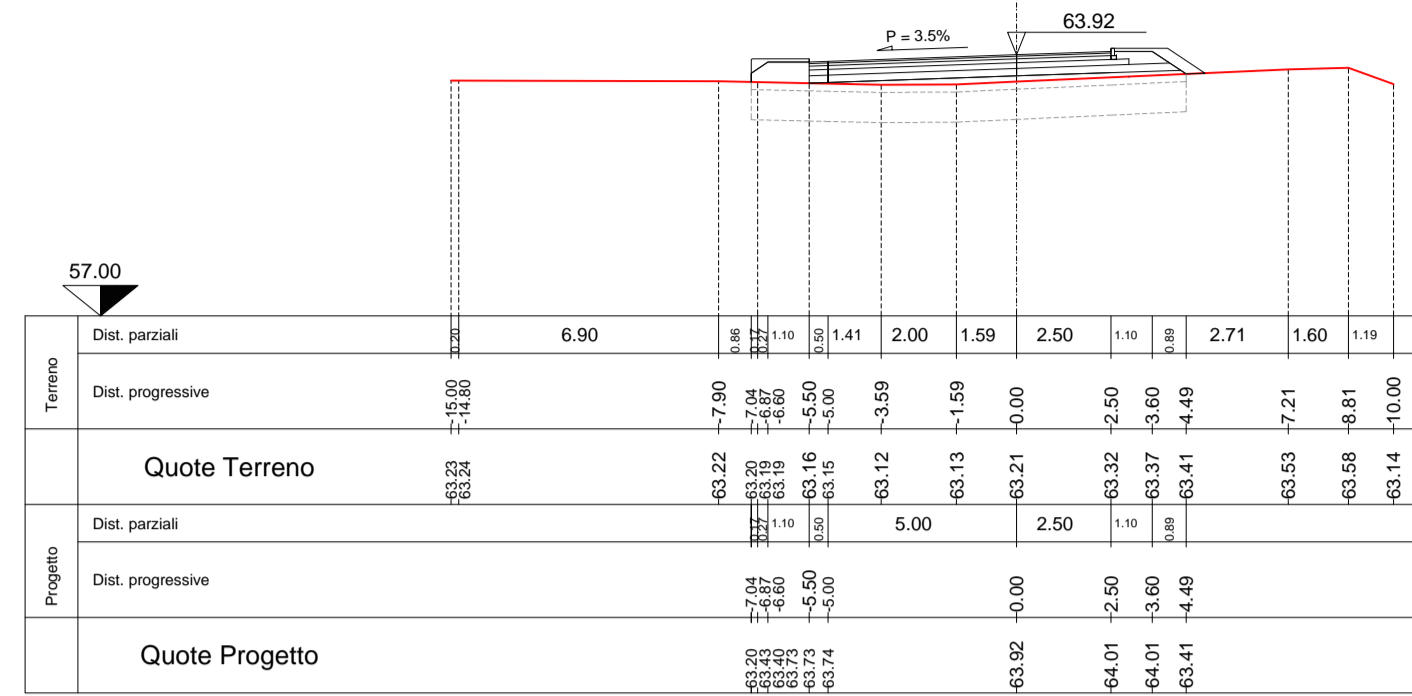


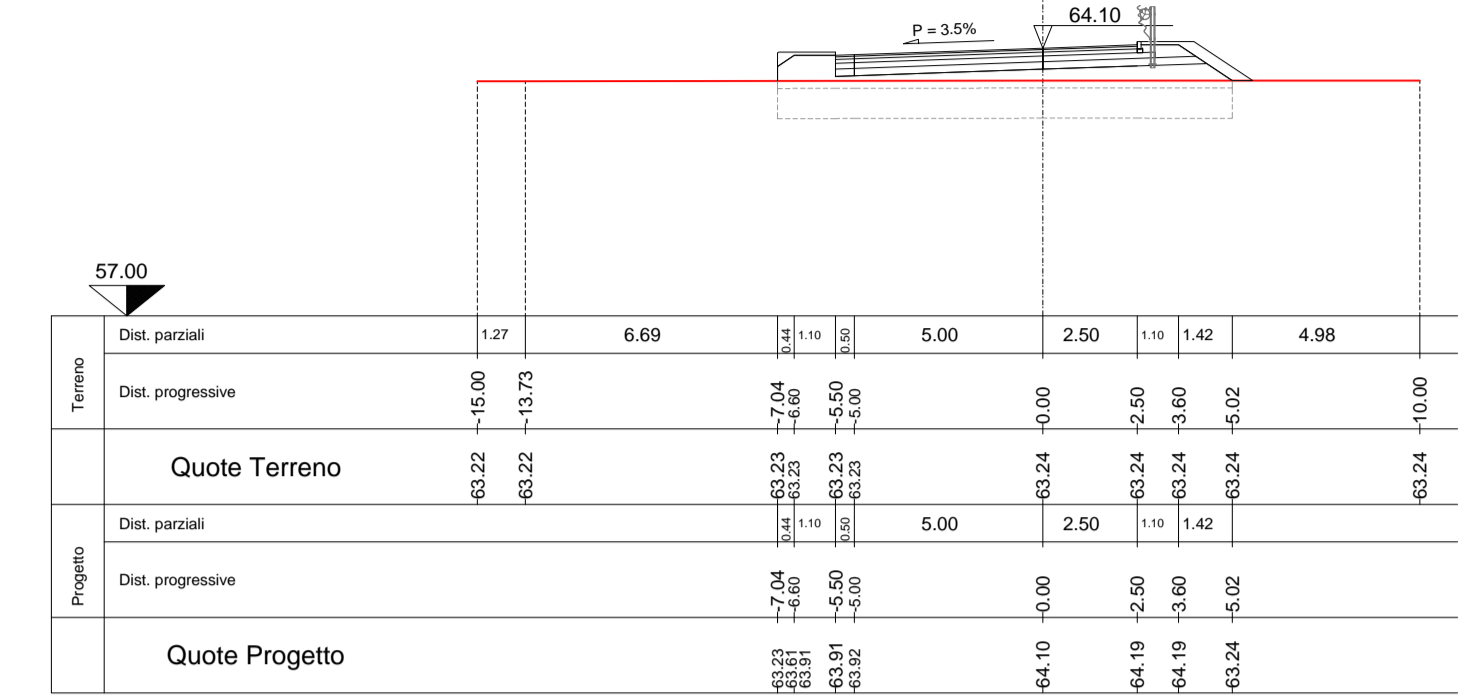
SEZIONE N. 20-9

Rilevato (mq)	0.25
Scavo (mq)	0.00
Scotico (mq)	2.27
Bonifica (mq)	9.08
Misto gran. compatto (mq)	0.35
Riemp. mat. arido (mq)	8.11
Manto di usura (m)	8.00
Binder (m)	8.00
Base bitumata (mq)	0.79
Misto cementato (mq)	1.26
Stabilizzato (mq)	1.98
Terreno vegetale sx (mq)	0.20
Terreno vegetale dx (mq)	0.35



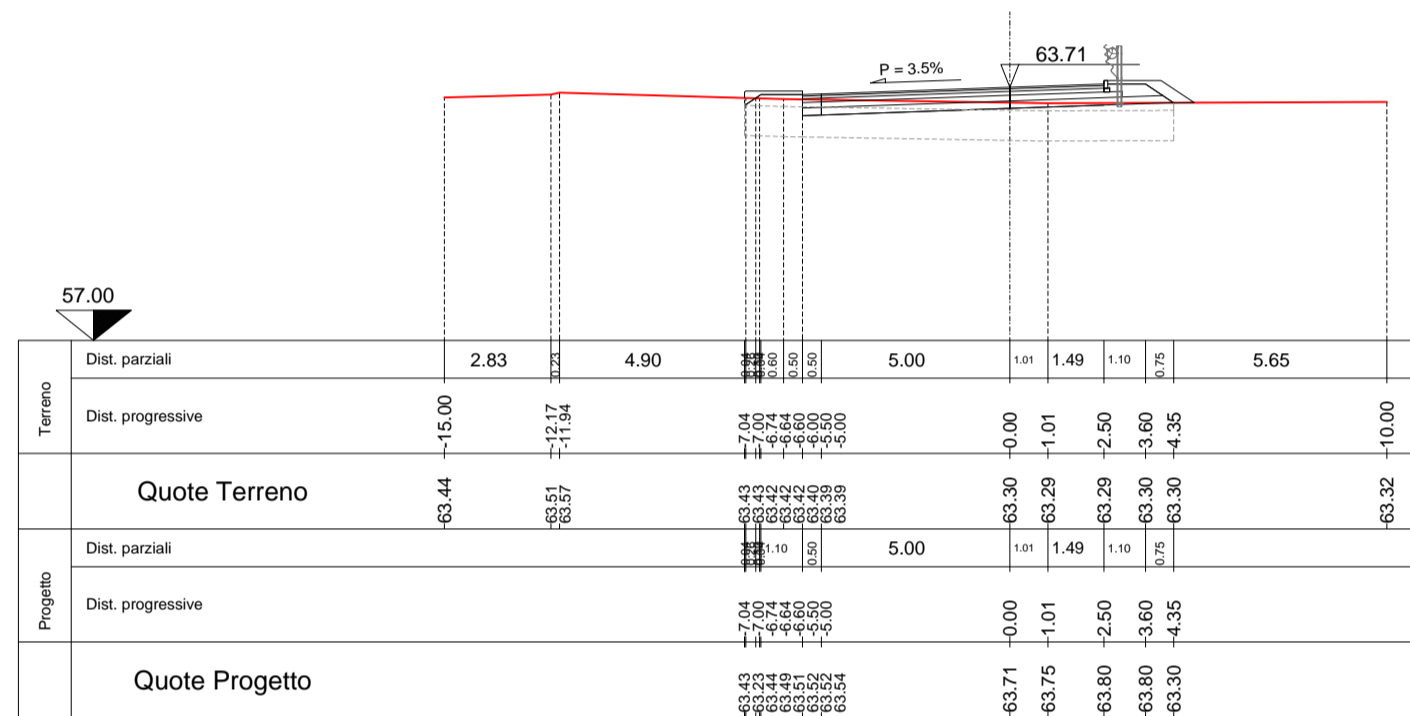
SEZIONE N. 20-13

Rilevato (mq)	4.31
Scavo (mq)	0.00
Scotico (mq)	2.31
Bonifica (mq)	9.23
Misto gran. compatto (mq)	0.35
Riemp. mat. arido (mq)	9.23
Manto di usura (m)	8.00
Binder (m)	8.00
Base bitumata (mq)	0.79
Misto cementato (mq)	1.26
Stabilizzato (mq)	1.98
Terreno vegetale sx (mq)	0.20
Terreno vegetale dx (mq)	0.41



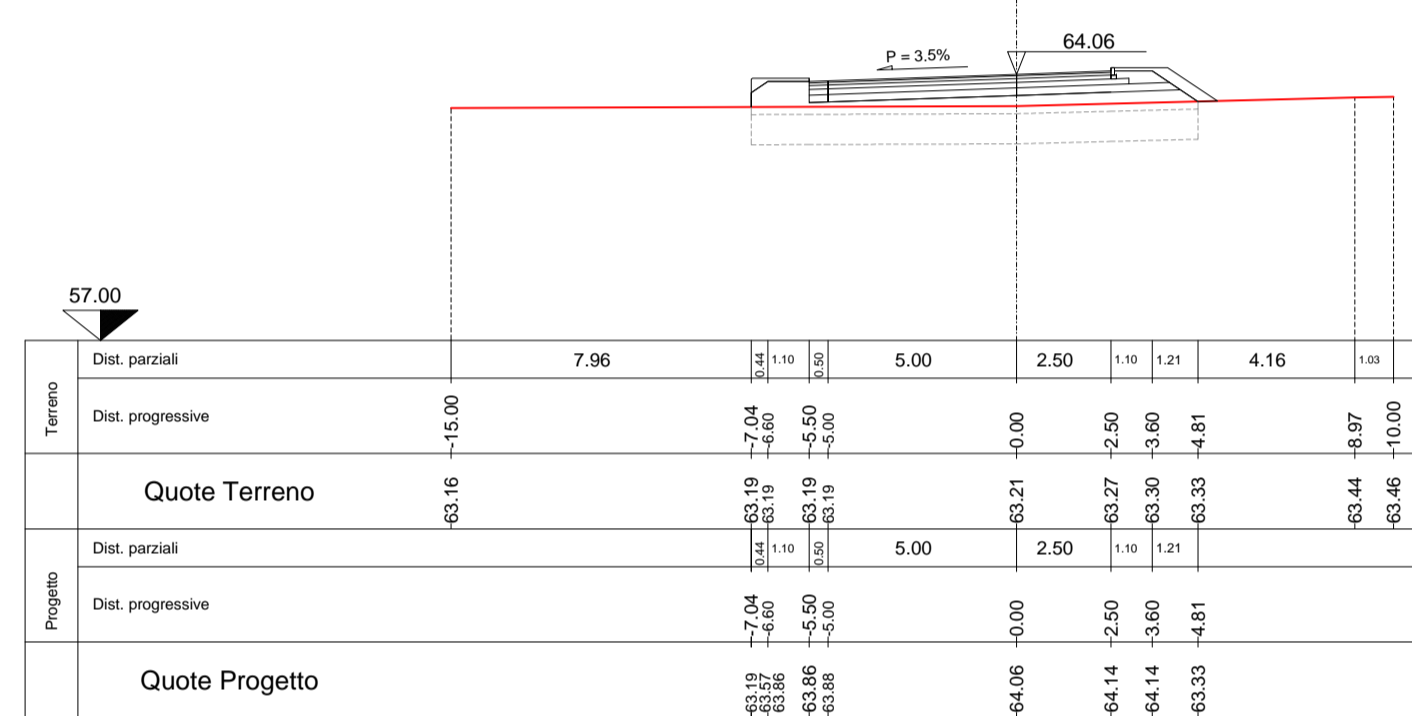
SEZIONE N. 20-17

Rilevato (mq)	6.30
Scavo (mq)	0.00
Scotico (mq)	2.41
Bonifica (mq)	9.65
Misto gran. compatto (mq)	0.35
Riemp. mat. arido (mq)	9.65
Manto di usura (m)	8.00
Binder (m)	8.00
Base bitumata (mq)	0.79
Misto cementato (mq)	1.26
Stabilizzato (mq)	1.98
Terreno vegetale sx (mq)	0.20
Terreno vegetale dx (mq)	0.60



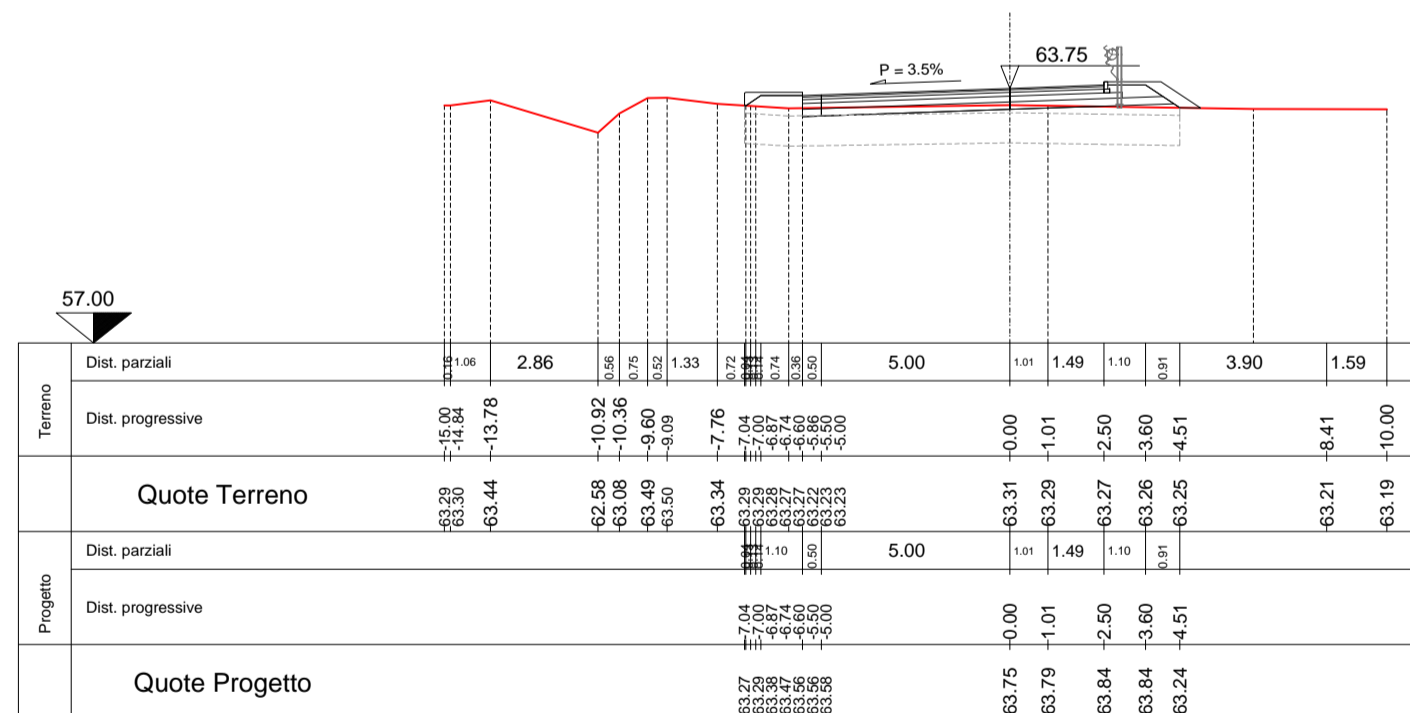
SEZIONE N. 20-10

Rilevato (mq)	0.87
Scavo (mq)	0.00
Scotico (mq)	2.28
Bonifica (mq)	9.11
Misto gran. compatto (mq)	0.35
Riemp. mat. arido (mq)	8.58
Manto di usura (m)	8.00
Binder (m)	8.00
Base bitumata (mq)	0.79
Misto cementato (mq)	1.26
Stabilizzato (mq)	1.98
Terreno vegetale sx (mq)	0.20
Terreno vegetale dx (mq)	0.36



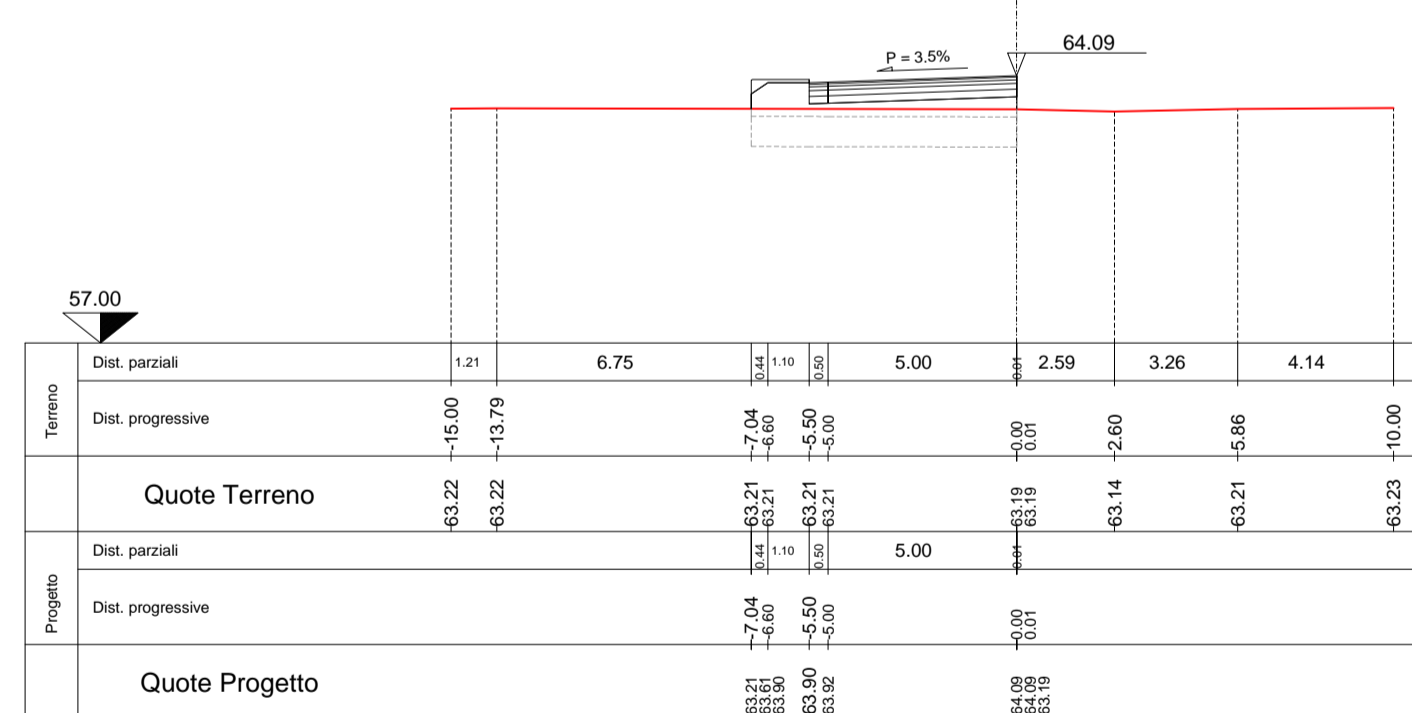
SEZIONE N. 20-14

Rilevato (mq)	5.81
Scavo (mq)	0.00
Scotico (mq)	2.37
Bonifica (mq)	9.48
Misto gran. compatto (mq)	0.35
Riemp. mat. arido (mq)	9.48
Manto di usura (m)	8.00
Binder (m)	8.00
Base bitumata (mq)	0.79
Misto cementato (mq)	1.26
Stabilizzato (mq)	1.98
Terreno vegetale sx (mq)	0.20
Terreno vegetale dx (mq)	0.52



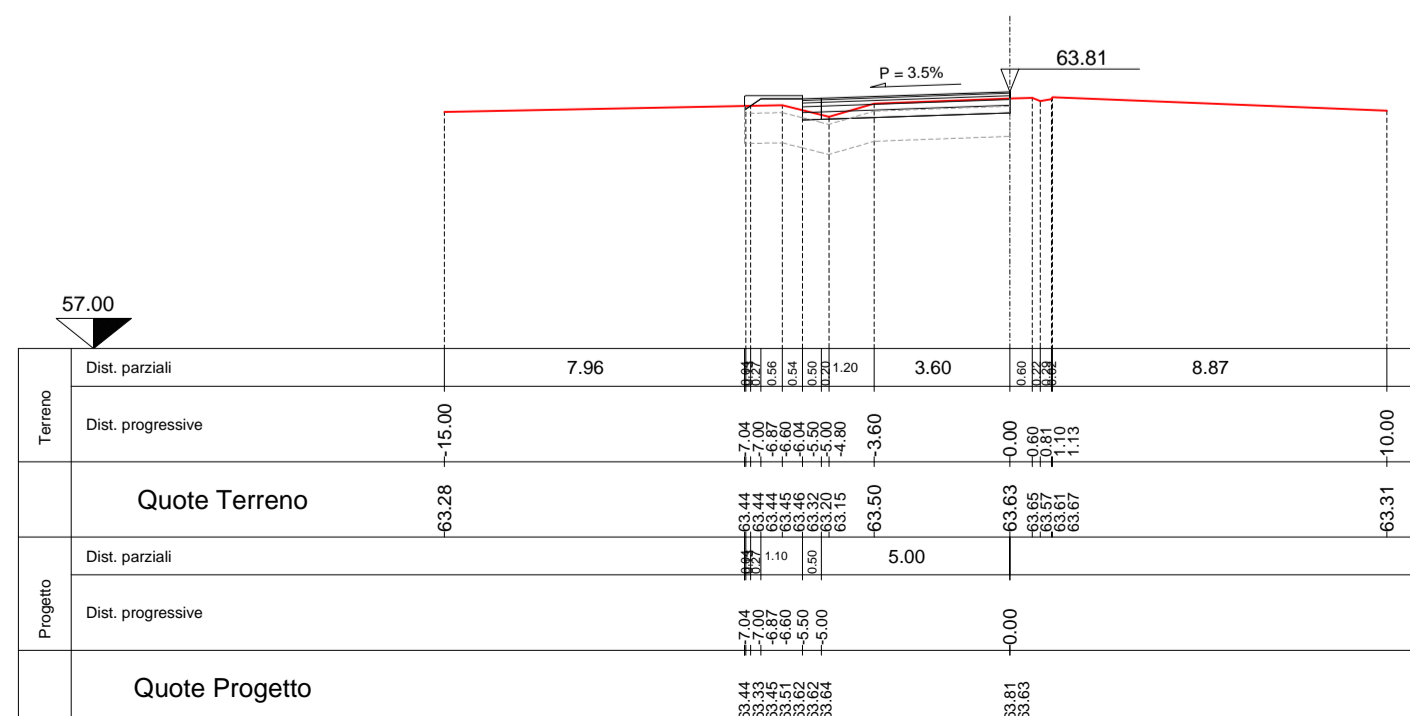
SEZIONE N. 20-11

Rilevato (mq)	1.97
Scavo (mq)	0.00
Scotico (mq)	2.49
Bonifica (mq)	9.05
Misto gran. compatto (mq)	0.35
Riemp. mat. arido (mq)	9.05
Manto di usura (m)	8.00
Binder (m)	8.00
Base bitumata (mq)	0.79
Misto cementato (mq)	1.26
Stabilizzato (mq)	1.98
Terreno vegetale sx (mq)	0.20
Terreno vegetale dx (mq)	0.42



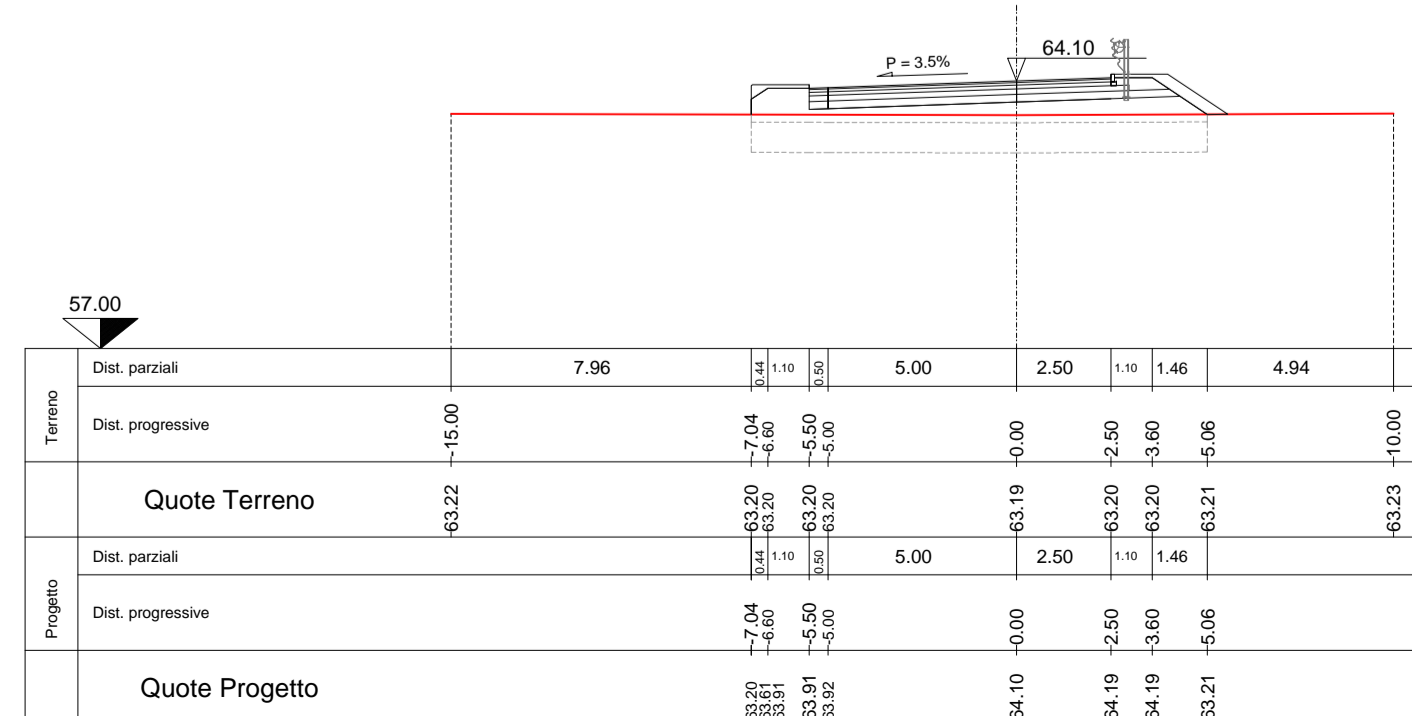
SEZIONE N. 20-15

Rilevato (mq)	3.71
Scavo (mq)	0.00
Scotico (mq)	1.41
Bonifica (mq)	5.64
Misto gran. compatto (mq)	0.00
Riemp. mat. arido (mq)	5.64
Manto di usura (m)	5.51
Binder (m)	5.51
Base bitumata (mq)	0.55
Misto cementato (mq)	0.83
Stabilizzato (mq)	1.10
Terreno vegetale sx (mq)	0.20
Terreno vegetale dx (mq)	0.00



SEZIONE N. 20-12

Rilevato (mq)	0.54
Scavo (mq)	0.00
Scotico (mq)	1.41
Bonifica (mq)	5.63
Misto gran. compatto (mq)	0.00
Riemp. mat. arido (mq)	4.95
Manto di usura (m)	5.50
Binder (m)	5.50
Base bitumata (mq)	0.55
Misto cementato (mq)	0.82
Stabilizzato (mq)	1.10
Terreno vegetale sx (mq)	0.20
Terreno vegetale dx (mq)	0.00



SEZIONE N. 20-16

Rilevato (mq)	6.78
Scavo (mq)	0.00
Scotico (mq)	2.42
Bonifica (mq)	9.68
Misto gran. compatto (mq)	0.35
Riemp. mat. arido (mq)	9.68
Manto di usura (m)	8.00
Binder (m)	8.00
Base bitumata (mq)	0.79
Misto cementato (mq)	1.26
Stabilizzato (mq)	1.98
Terreno vegetale sx (mq)	0.20
Terreno vegetale dx (mq)	0.62

ANAS S.p.A.
Direzione Progettazione e Realizzazione Lavori

S.S. N. 9 "VIA EMILIA"
VARIANTE DI CASALPUSTERLENGO ED ELIMINAZIONE
PASSAGGIO A LIVELLO SULLA S.P. EX S.S. N.234
PROGETTO ESECUTIVO

 Ing. Renato Vaira Via... Tel. 051/234567	 Ing. Renato Del Prete Via... Tel. 051/234567	 Dott. Geol. Danilo Gallo Via... Tel. 051/234567	 Ing. Renato Vairo Via... Tel. 051/234567	 Ing. Nicola Ligas Via... Tel. 051/234567	 Ing. Fabrizio Baietti Via... Tel. 051/234567
 SETAC S.r.l. Via... Tel. 051/234567	 GG Via... Tel. 051/234567	 Ing. Gabriele Inconchi Via... Tel. 051/234567	 Ing. Nicola Ligas Via... Tel. 051/234567	 Ing. Gaetano Ranieri Via... Tel. 051/234567	 Ing. Nicola Ligas Via... Tel. 051/234567
 UNING Via... Tel. 051/234567	 GA&M Via... Tel. 051/234567	 ECOPLAN Via... Tel. 051/234567	 ARKE Via... Tel. 051/234567	 Ing. Gaetano Ranieri Via... Tel. 051/234567	 Ing. Gaetano Ranieri Via... Tel. 051/234567

VISTO: IL RESPONSABILE DEL PROCEDIMENTO

Ing. Renato DEL PRETE

IL RESPONSABILE DELLA INTEGRAZIONE DELLE PRESTAZIONI SPECIALISTICHE

Ing. Renato DEL PRETE

PROGETTISTA

Ing. Valerio BAIETTI

GEOLOGO

Dott. Danilo GALLO

IL COORDINATORE DELLA SICUREZZA IN FASE DI PROGETTAZIONE

Ing. Gaetano RANIERI

DH15

D - DH - INTERSEZIONI E SVINCOLI 02
SEZIONI TRASVERSALI ASSE 20 - R02
(DA SEZ. 20-9 A SEZ. 20-17)

CODICE PROGETTO	NOME FILE	REVISIONE	SCALA:	
COMI E 1701	DH15-V02PS00TRASZ02_B.dwg			
	CODICE ELAB. V02PS00TRASZ02			
D				
C				
B	EMISSIONE A SEGUITO DI ISTRUTTORIA	LUGLIO 2018	ING. ROCCO CACCIATORE	PROF. ING. LUIGI MONTERISI
A	EMISSIONE	DICEMBRE 2017	ING. ROCCO CACCIATORE	PROF. ING. LUIGI MONTERISI
REV.	DESCRIZIONE	DATA	REDATTO	VERIFICATO / APPROVATO