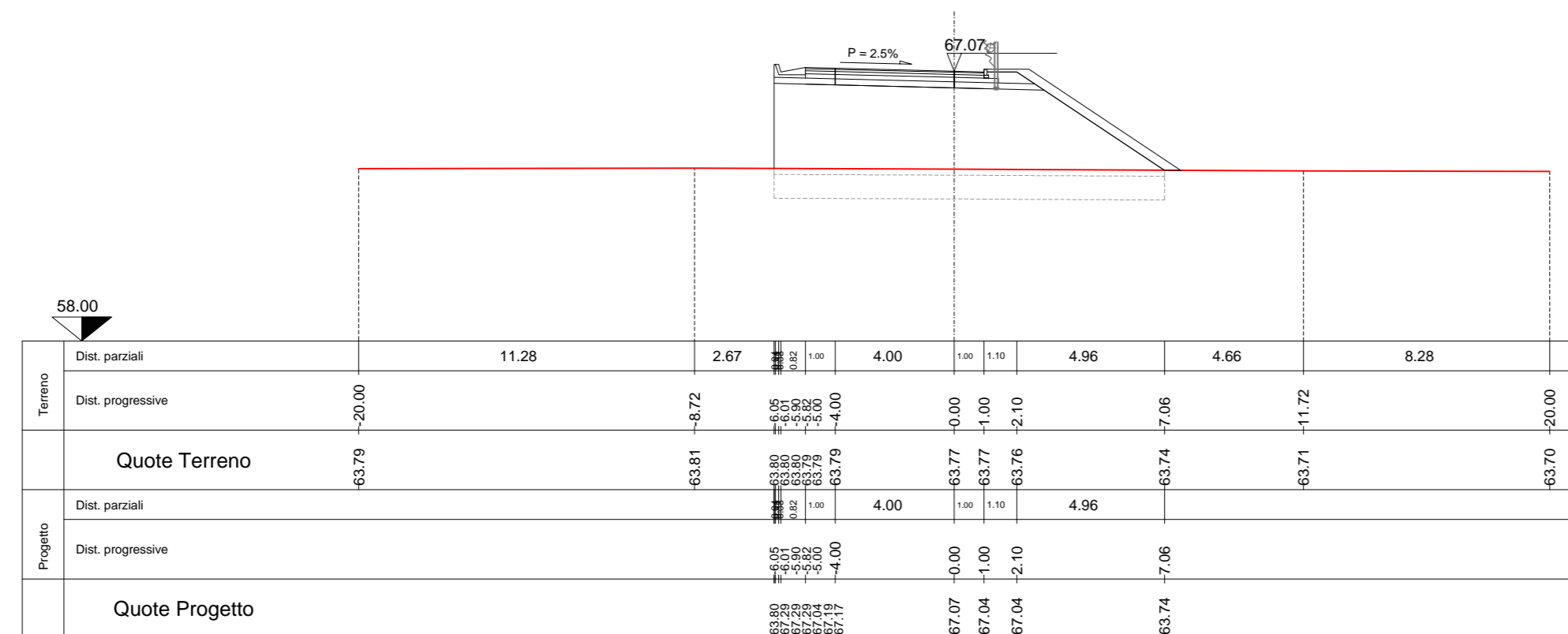


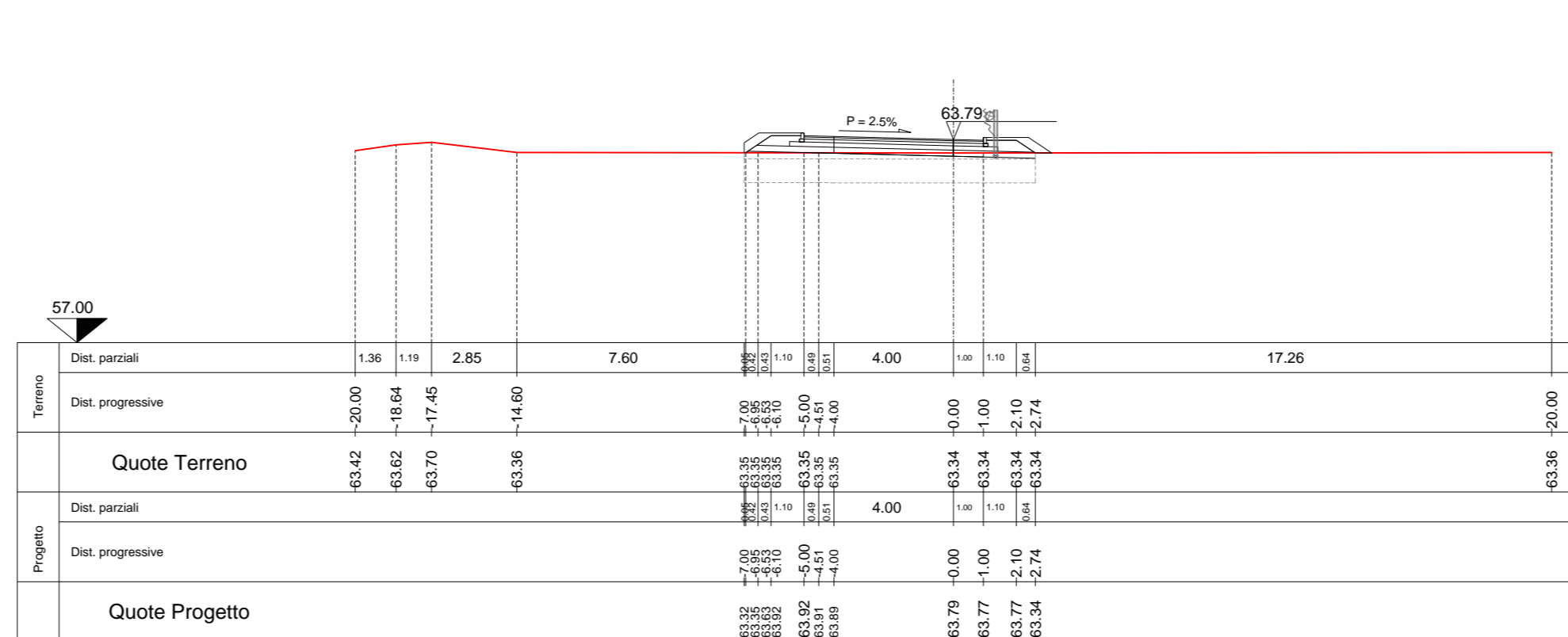
SEZ.NUM. 21-10 PROGR. 381.99
PARZ. 51.00



SEZIONE N. 21-10

| | |
|-----------------------------|-------|
| Rilievo (mg) | 33.13 |
| Suolo (mg) | 0.00 |
| Scotto (mg) | 2.62 |
| Bordica (mg) | 10.49 |
| Maso gran. compatto su (mg) | 0.42 |
| Maso gran. compatto da (mg) | 0.00 |
| Riemp. mat. arida (mg) | 10.48 |
| Manto di usura (m) | 0.00 |
| Binder (m) | 0.00 |
| Basi bituminose (mg) | 0.00 |
| Maso cementato (mg) | 0.08 |
| Stabilizzato (mg) | 1.78 |
| Terrano vegetale su (mg) | 0.00 |
| Terrano vegetale da (mg) | 1.88 |

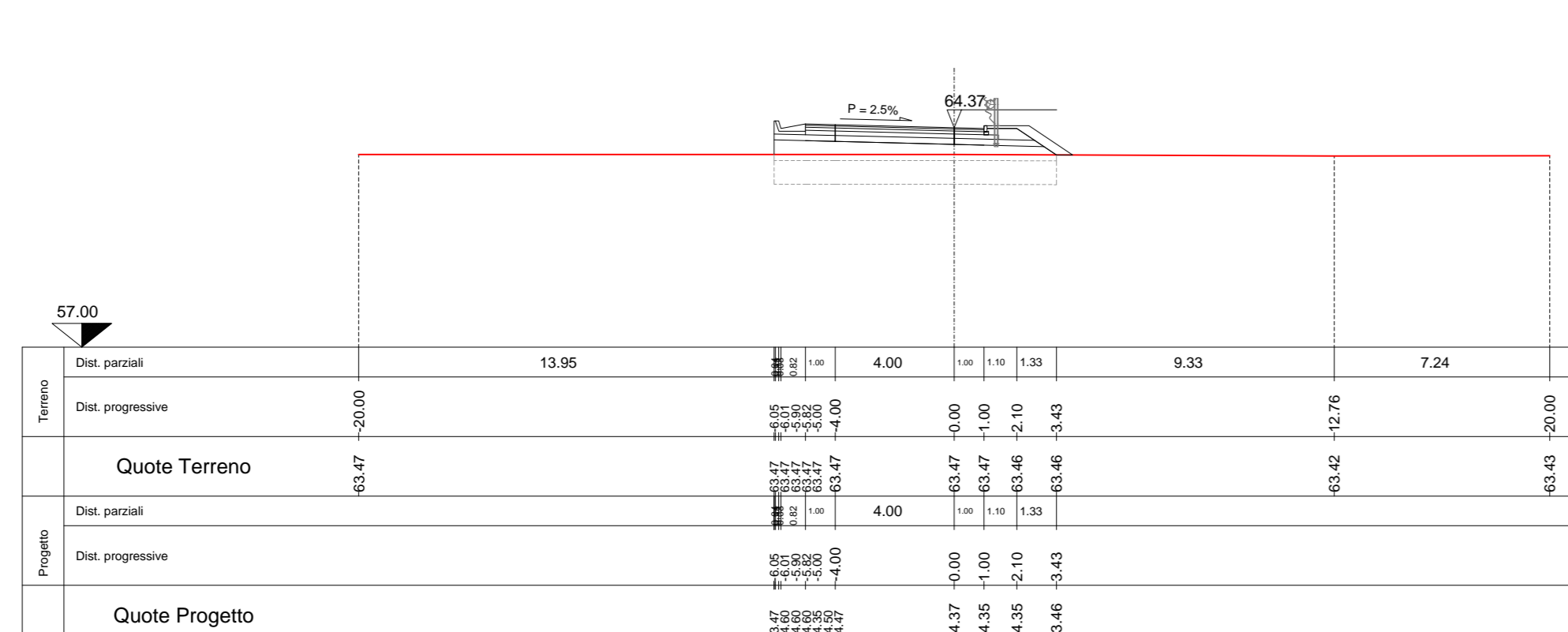
SEZ.NUM. 21-14 PROGR. 515.03
PARZ. 21.61



SEZIONE N. 21-14

| | |
|-----------------------------|------|
| Rilievo (mg) | 1.40 |
| Suolo (mg) | 0.00 |
| Scotto (mg) | 1.96 |
| Bordica (mg) | 7.79 |
| Maso gran. compatto su (mg) | 0.43 |
| Maso gran. compatto da (mg) | 0.36 |
| Riemp. mat. arida (mg) | 7.79 |
| Manto di usura (m) | 0.00 |
| Binder (m) | 0.00 |
| Basi bituminose (mg) | 0.00 |
| Maso cementato (mg) | 1.05 |
| Stabilizzato (mg) | 1.89 |
| Terrano vegetale su (mg) | 0.37 |
| Terrano vegetale da (mg) | 0.32 |

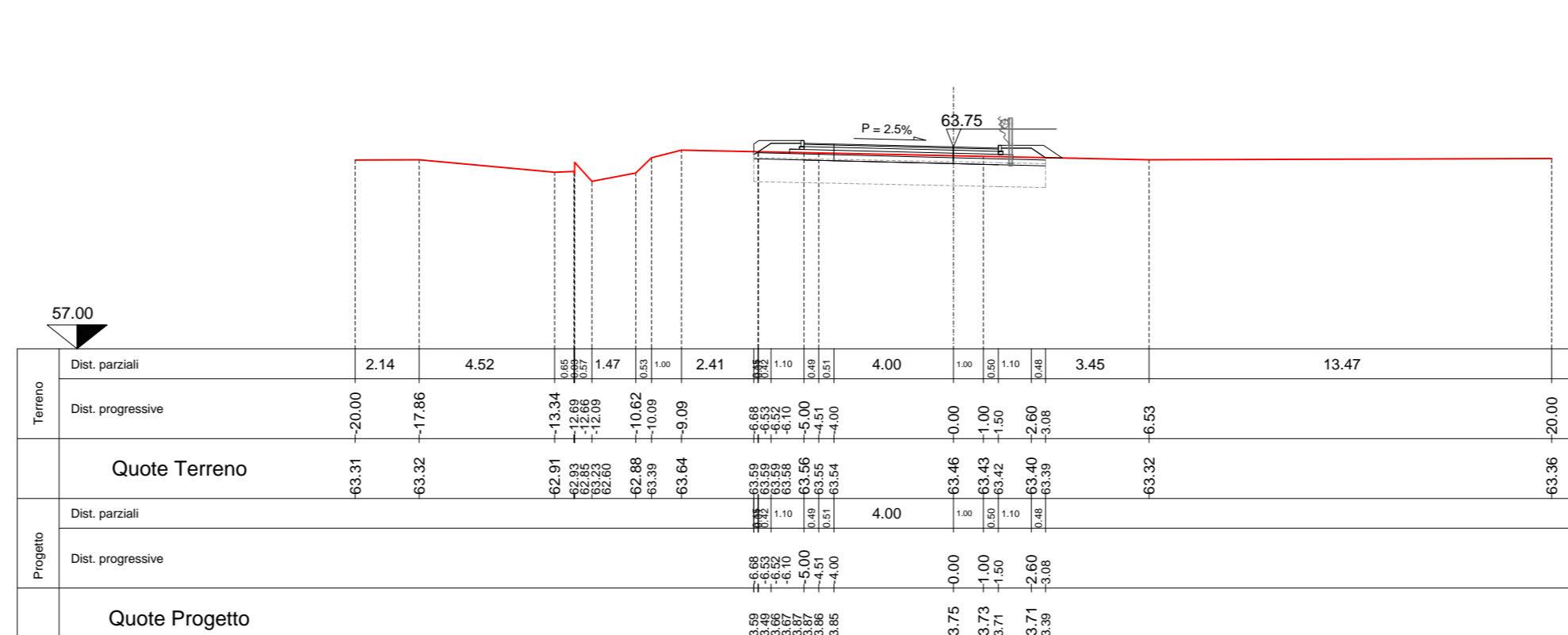
SEZ.NUM. 21-11 PROGR. 459.99
PARZ. 78.00



SEZIONE N. 21-11

| | |
|-----------------------------|------|
| Rilievo (mg) | 5.39 |
| Suolo (mg) | 0.00 |
| Scotto (mg) | 1.80 |
| Bordica (mg) | 7.58 |
| Maso gran. compatto su (mg) | 0.42 |
| Maso gran. compatto da (mg) | 0.00 |
| Riemp. mat. arida (mg) | 7.59 |
| Manto di usura (m) | 0.00 |
| Binder (m) | 0.00 |
| Basi bituminose (mg) | 0.00 |
| Maso cementato (mg) | 0.95 |
| Stabilizzato (mg) | 1.78 |
| Terrano vegetale su (mg) | 0.00 |
| Terrano vegetale da (mg) | 0.87 |

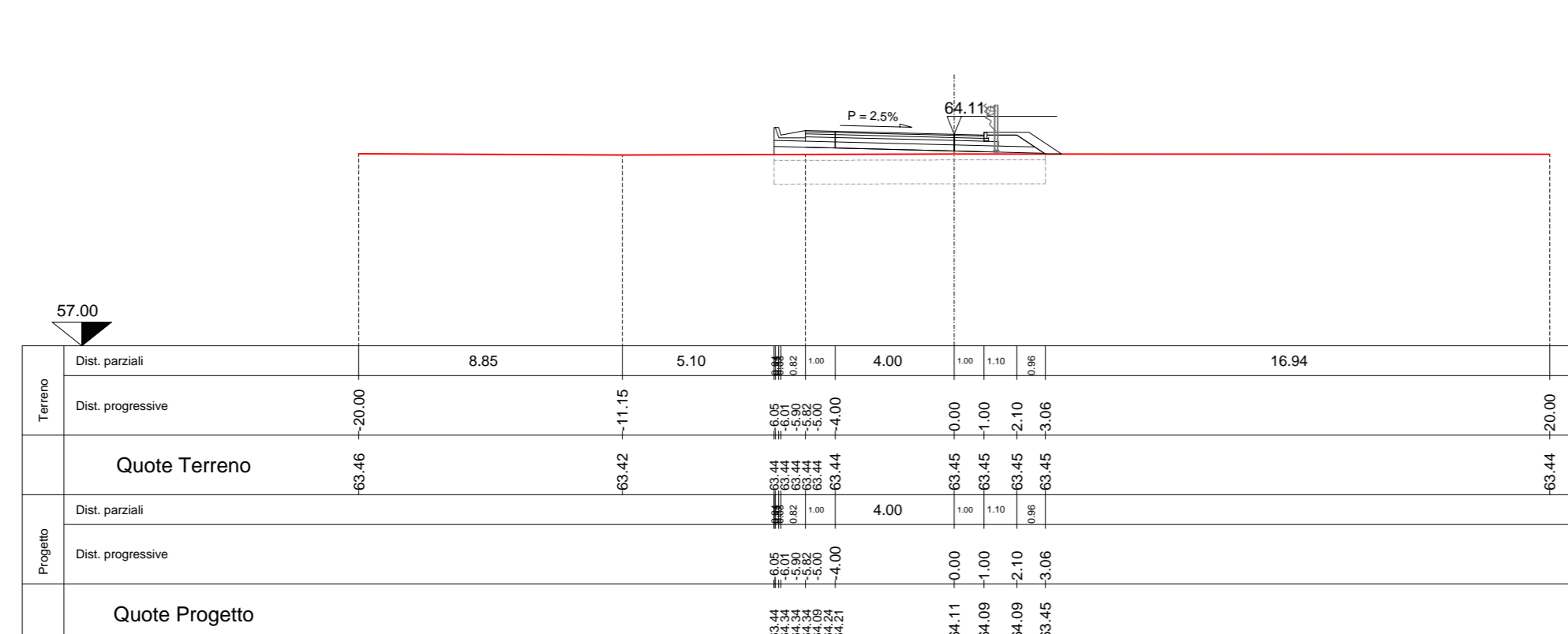
SEZ.NUM. 21-15 PROGR. 522.39
PARZ. 7.35



SEZIONE N. 21-15

| | |
|-----------------------------|------|
| Rilievo (mg) | 0.00 |
| Suolo (mg) | 0.00 |
| Scotto (mg) | 1.96 |
| Bordica (mg) | 7.81 |
| Maso gran. compatto su (mg) | 0.42 |
| Maso gran. compatto da (mg) | 0.32 |
| Riemp. mat. arida (mg) | 7.27 |
| Manto di usura (m) | 0.50 |
| Binder (m) | 0.50 |
| Basi bituminose (mg) | 0.64 |
| Maso cementato (mg) | 1.13 |
| Stabilizzato (mg) | 1.95 |
| Terrano vegetale su (mg) | 0.25 |
| Terrano vegetale da (mg) | 0.27 |

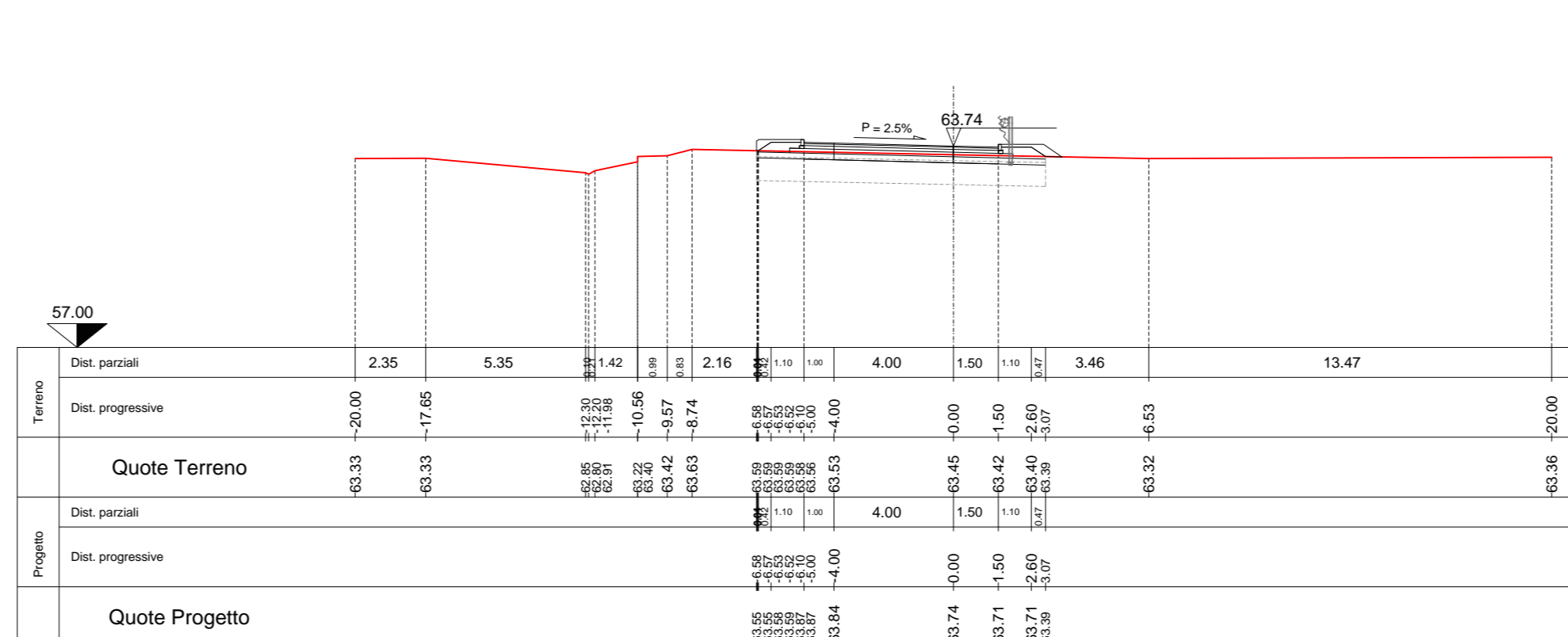
SEZ.NUM. 21-12 PROGR. 471.81
PARZ. 11.82



SEZIONE N. 21-12

| | |
|-----------------------------|------|
| Rilievo (mg) | 3.14 |
| Suolo (mg) | 0.00 |
| Scotto (mg) | 1.82 |
| Bordica (mg) | 7.28 |
| Maso gran. compatto su (mg) | 0.42 |
| Maso gran. compatto da (mg) | 0.00 |
| Riemp. mat. arida (mg) | 7.29 |
| Manto di usura (m) | 0.00 |
| Binder (m) | 0.00 |
| Basi bituminose (mg) | 0.00 |
| Maso cementato (mg) | 0.98 |
| Stabilizzato (mg) | 1.78 |
| Terrano vegetale su (mg) | 0.00 |
| Terrano vegetale da (mg) | 0.44 |

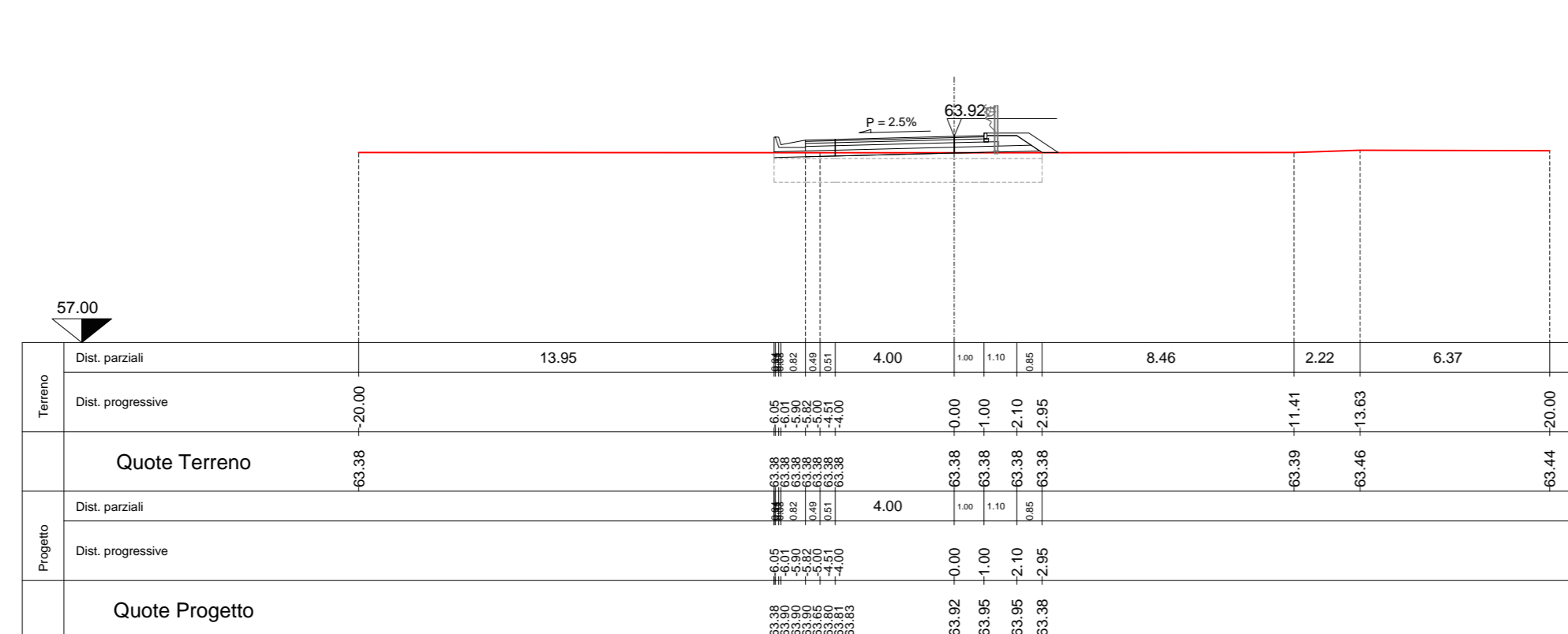
SEZ.NUM. 21-16 PROGR. 523.40
PARZ. 1.02



SEZIONE N. 21-16

| | |
|-----------------------------|------|
| Rilievo (mg) | 0.00 |
| Suolo (mg) | 0.00 |
| Scotto (mg) | 1.80 |
| Bordica (mg) | 7.72 |
| Maso gran. compatto su (mg) | 0.42 |
| Maso gran. compatto da (mg) | 0.31 |
| Riemp. mat. arida (mg) | 7.14 |
| Manto di usura (m) | 0.50 |
| Binder (m) | 0.50 |
| Basi bituminose (mg) | 0.65 |
| Maso cementato (mg) | 1.14 |
| Stabilizzato (mg) | 1.92 |
| Terrano vegetale su (mg) | 0.22 |
| Terrano vegetale da (mg) | 0.27 |

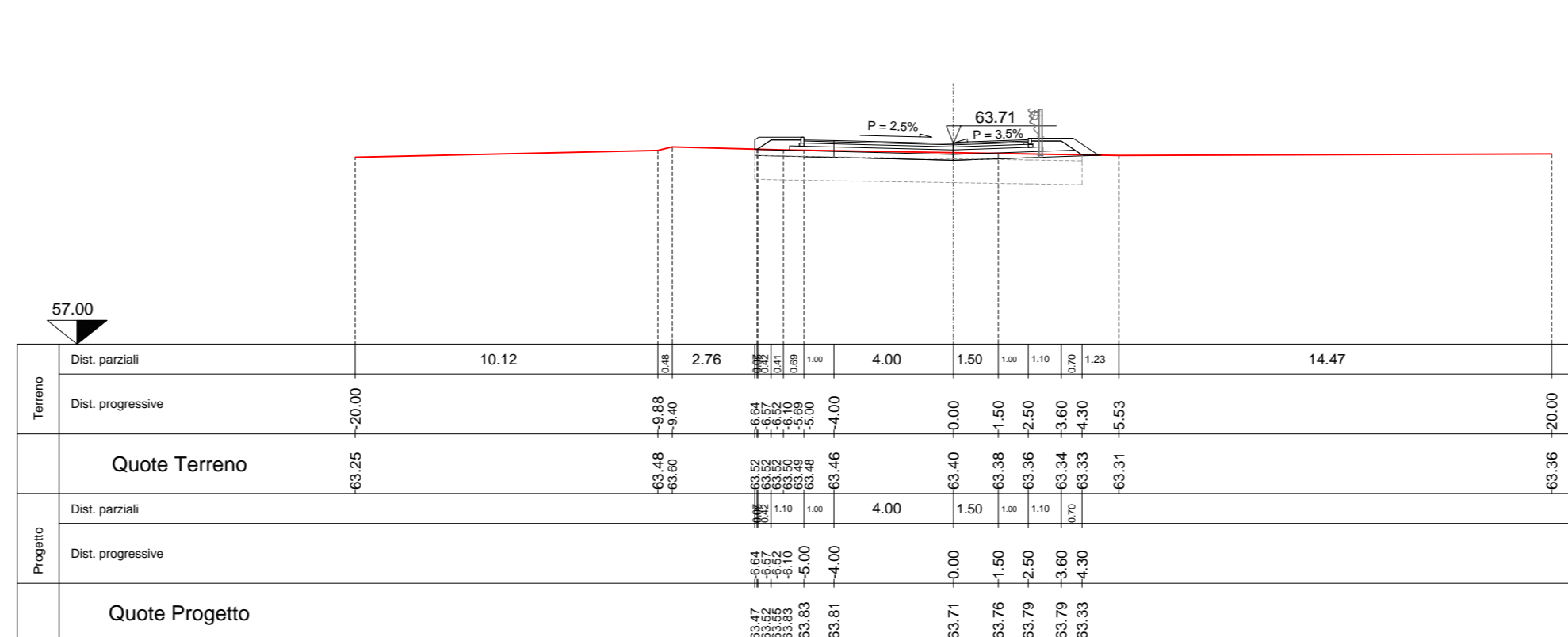
SEZ.NUM. 21-13 PROGR. 493.42
PARZ. 21.61



SEZIONE N. 21-13

| | |
|-----------------------------|------|
| Rilievo (mg) | 1.28 |
| Suolo (mg) | 0.00 |
| Scotto (mg) | 1.80 |
| Bordica (mg) | 7.20 |
| Maso gran. compatto su (mg) | 0.36 |
| Maso gran. compatto da (mg) | 0.00 |
| Riemp. mat. arida (mg) | 7.20 |
| Manto di usura (m) | 0.00 |
| Binder (m) | 0.00 |
| Basi bituminose (mg) | 0.00 |
| Maso cementato (mg) | 0.98 |
| Stabilizzato (mg) | 1.78 |
| Terrano vegetale su (mg) | 0.00 |
| Terrano vegetale da (mg) | 0.40 |

SEZ.NUM. 21-17 PROGR. 529.63
PARZ. 6.23



SEZIONE N. 21-17

| | |
|-----------------------------|------|
| Rilievo (mg) | 0.38 |
| Suolo (mg) | 0.00 |
| Scotto (mg) | 2.19 |
| Bordica (mg) | 8.75 |
| Maso gran. compatto su (mg) | 0.35 |
| Maso gran. compatto da (mg) | 0.36 |
| Riemp. mat. arida (mg) | 8.55 |
| Manto di usura (m) | 7.50 |
| Binder (m) | 7.50 |
| Basi bituminose (mg) | 0.75 |
| Maso cementato (mg) | 1.28 |
| Stabilizzato (mg) | 2.18 |
| Terrano vegetale su (mg) | 0.24 |
| Terrano vegetale da (mg) | 0.35 |

ANAS S.p.A.
Direzione Progettazione e Realizzazione Lavori

S.S. N. 9 "VIA EMILIA"
VARIANTE DI CASALPUSTERLENGO ED ELIMINAZIONE PASSAGGIO A LIVELLO SULLA S.P. EX S.S. N.234
PROGETTO ESECUTIVO

| | | | | |
|--|---|--|--|--|
| STUDIO CORONA Ing. Renato Vico | ING. RENATO DEL PRETE Ing. Renato Del Prete | DOTT. GEL. DANIEL GALLO Dott. G. Gallo | INGEGNERIA PRESTAZIONI Ing. Valerio Baietti | PROGETTISTA Ing. Valerio Baietti |
| SETAC Ing. Valerio Baietti | SETAC Prof. Ing. Luigi Montesi | EG Ing. Gabriele Esposito | PROGETTAZIONE STRADALE Ing. Giancarlo Ranieri | PROGETTAZIONE IDRAULICA Ing. Giancarlo Ranieri |
| UNING Prof. Ing. Matteo Ranieri | ECOPLAN Aut. Nicola Frattini | ARKE Ing. Giovanni Argento | PROGETTAZIONE OPERE D'ARTE MAJORI Ing. Nicola Ligo | PROGETTAZIONE OPERE D'ARTE MINORI Ing. Nicola Ligo |
| GAMM. | ECOPLAN | ARKE | COMPITI CANTIERISTICA Ing. Valerio Baietti | COMPITI CANTIERISTICA Ing. Giancarlo Ranieri |
| GEOLOGIA Dott. Danilo Gallo | GEOLOGIA Dott. Danilo Gallo | GEOLOGIA Dott. Danilo Gallo | GEOLOGIA Dott. Danilo Gallo | GEOLOGIA Dott. Danilo Gallo |
| AMBIENTE Dott. Emilio Macchi | AMBIENTE Dott. Emilio Macchi | AMBIENTE Dott. Emilio Macchi | AMBIENTE Dott. Emilio Macchi | AMBIENTE Dott. Emilio Macchi |
| SECUREZZA Ing. Giancarlo Ranieri | SECUREZZA Ing. Giancarlo Ranieri | SECUREZZA Ing. Giancarlo Ranieri | SECUREZZA Ing. Giancarlo Ranieri | SECUREZZA Ing. Giancarlo Ranieri |

Il RESPONSABILE DEL PROCEDIMENTO: **Ing. Valerio Baietti**
Il RESPONSABILE DELLA PROGETTAZIONE: **Ing. Renato Del Prete**
Il PROGETTISTA: **Ing. Valerio Baietti**
Il GEOLOGO: **Dott. Danilo Gallo**
Il COORDINATORE DELLA SICUREZZA IN FASE DI PROGETTAZIONE: **Ing. Giancarlo Ranieri**

DH17 **D - DH - INTERSEZIONI E SVINCOLI 02**
SEZIONI TRASVERSALI ASSE 21 (DA SEZ. 21-10 A SEZ. 21-17)

| | | | |
|----------|------------|-----------|--------|
| PROGETTO | NUM. PROG. | REVISIONE | SCALA: |
| COMI | 17/01 | B | 1:200 |

| | | | | | |
|------|--------------------------------------|---------------|-----------------------|--------------------------|----------------------|
| REV. | DESCRIZIONE | DATA | REDAITTO | VERIFICATO | APPROVATO |
| A | EMMISSIONE A SEGUITO DI RISTRUTTORIA | LUGLIO 2018 | ING. ROCCO CACCIATORE | PROF. ING. LUIGI MONTESI | ING. VALERIO BAIETTI |
| B | EMMISSIONE | DICEMBRE 2017 | ING. ROCCO CACCIATORE | PROF. ING. LUIGI MONTESI | ING. VALERIO BAIETTI |