


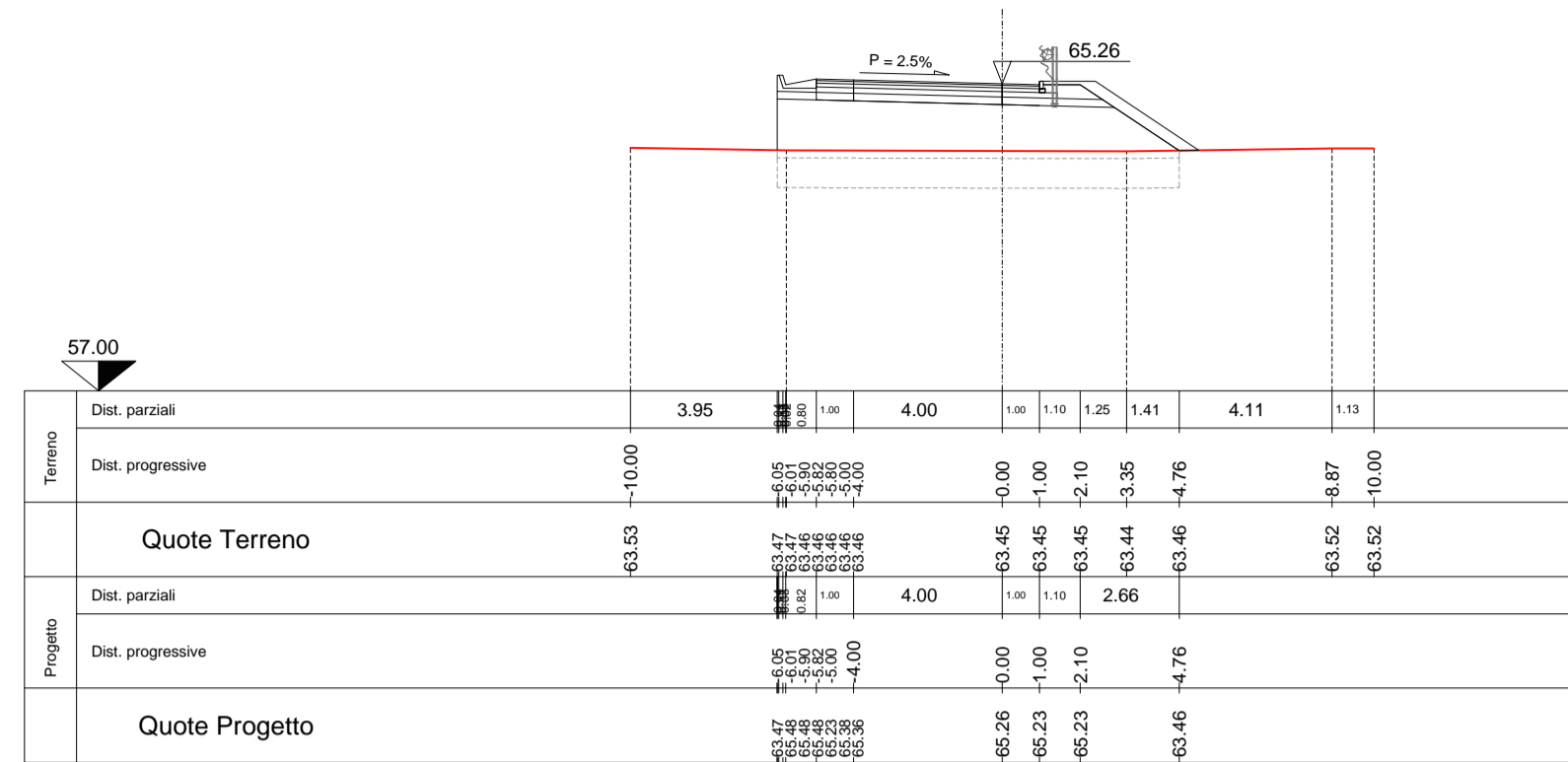
SEZ.NUM. 22-1 PROGR. 0.00
PARZ. 0.00



SEZIONE N. 22-1

Rilevato (mq)	1.97
Scavo (mq)	0.00
Scotico (mq)	0.96
Bonifica (mq)	3.84
Misto gran. compattato sx (mq)	0.00
Misto gran. compattato dx (mq)	0.35
Riemp. mat. arido (mq)	3.84
Manto di usura (m)	2.51
Binder (m)	2.50
Base bitumata (mq)	0.25
Misto cementato (mq)	0.45
Stabilizzato (mq)	0.84
Terreno vegetale sx (mq)	0.00
Terreno vegetale dx (mq)	0.52

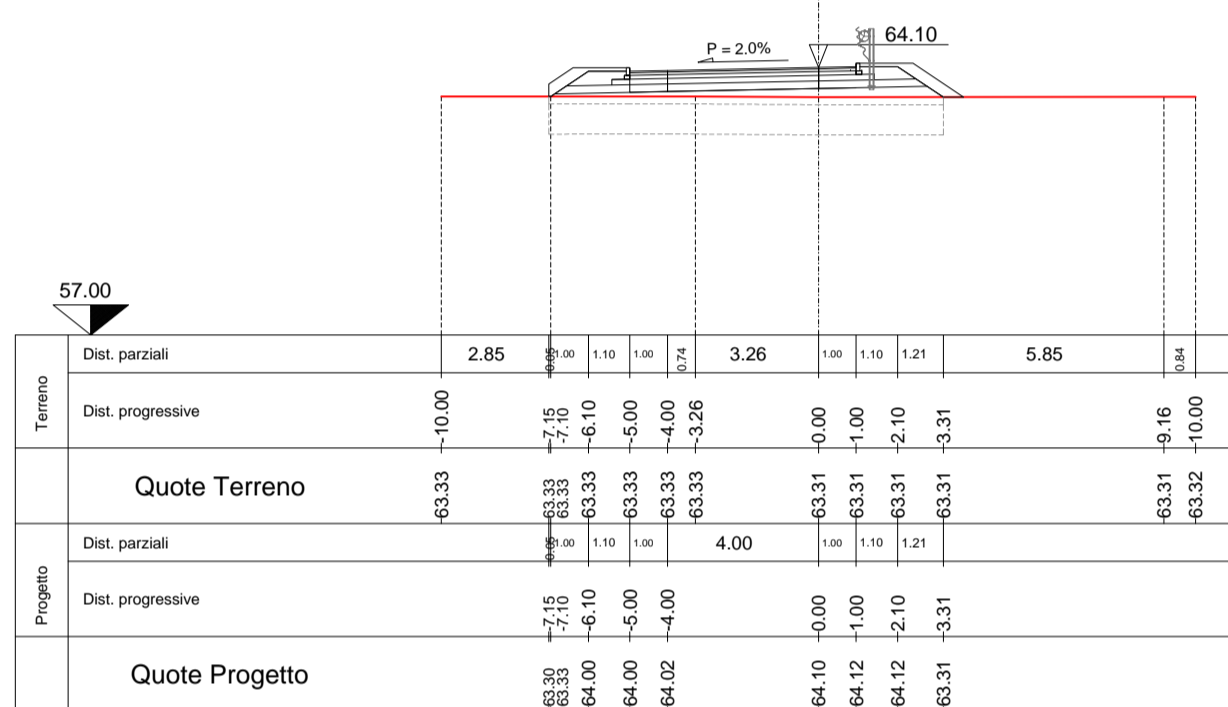
SEZ.NUM. 22-5 PROGR. 81.94
PARZ. 24.90



SEZIONE N. 22-5

Rilevato (mq)	14.84
Scavo (mq)	0.00
Scotico (mq)	2.16
Bonifica (mq)	8.65
Misto gran. compattato sx (mq)	0.00
Misto gran. compattato dx (mq)	0.42
Riemp. mat. arido (mq)	8.65
Manto di usura (m)	6.00
Binder (m)	6.00
Base bitumata (mq)	0.60
Misto cementato (mq)	0.98
Stabilizzato (mq)	1.79
Terreno vegetale sx (mq)	0.00
Terreno vegetale dx (mq)	1.05

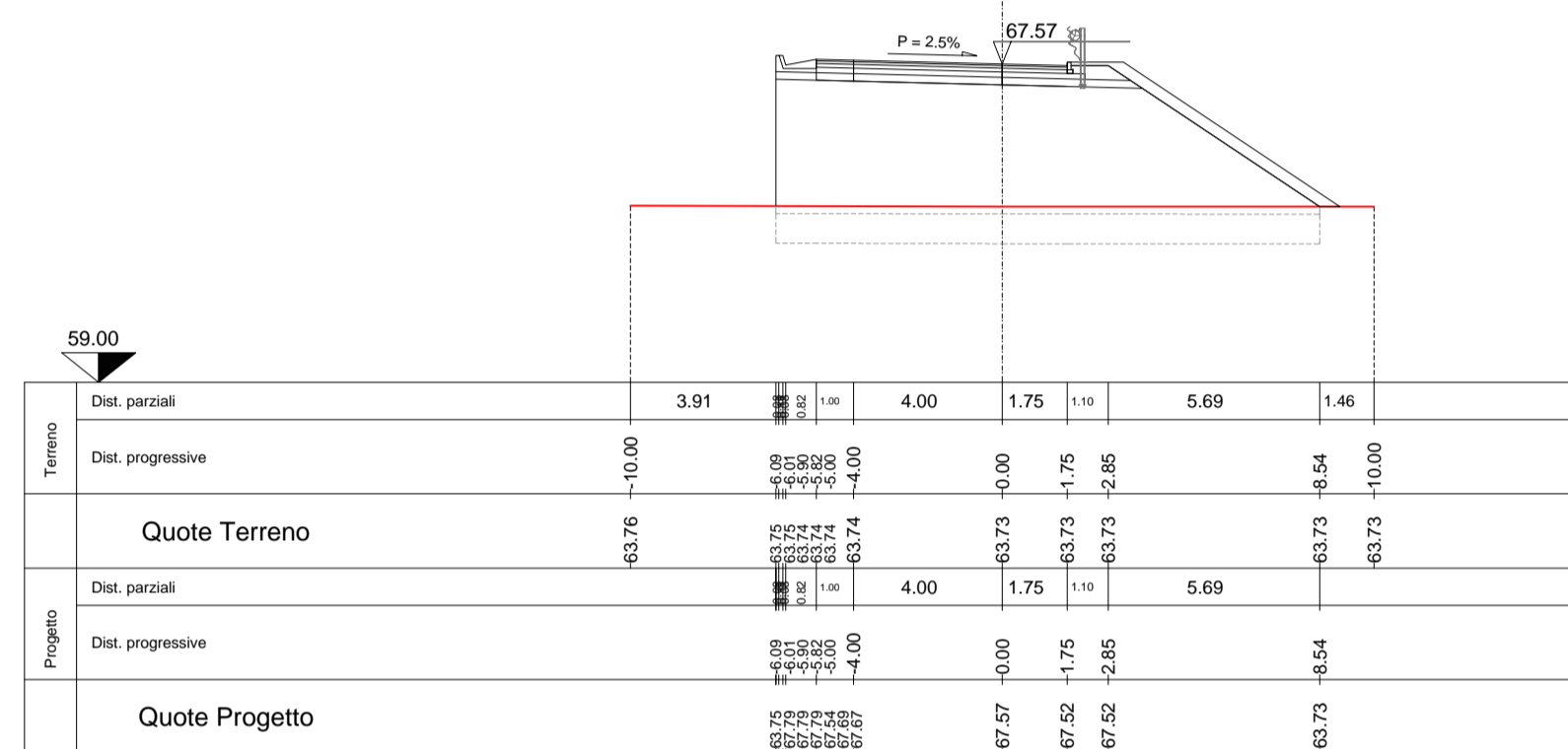
SEZ.NUM. 22-2 PROGR. 11.22
PARZ. 11.22



SEZIONE N. 22-2

Rilevato (mq)	0.00
Scavo (mq)	0.00
Scotico (mq)	2.09
Bonifica (mq)	8.37
Misto gran. compattato sx (mq)	0.42
Misto gran. compattato dx (mq)	0.36
Riemp. mat. arido (mq)	8.37
Manto di usura (m)	6.00
Binder (m)	6.00
Base bitumata (mq)	0.59
Misto cementato (mq)	1.07
Stabilizzato (mq)	1.89
Terreno vegetale sx (mq)	0.42
Terreno vegetale dx (mq)	0.53

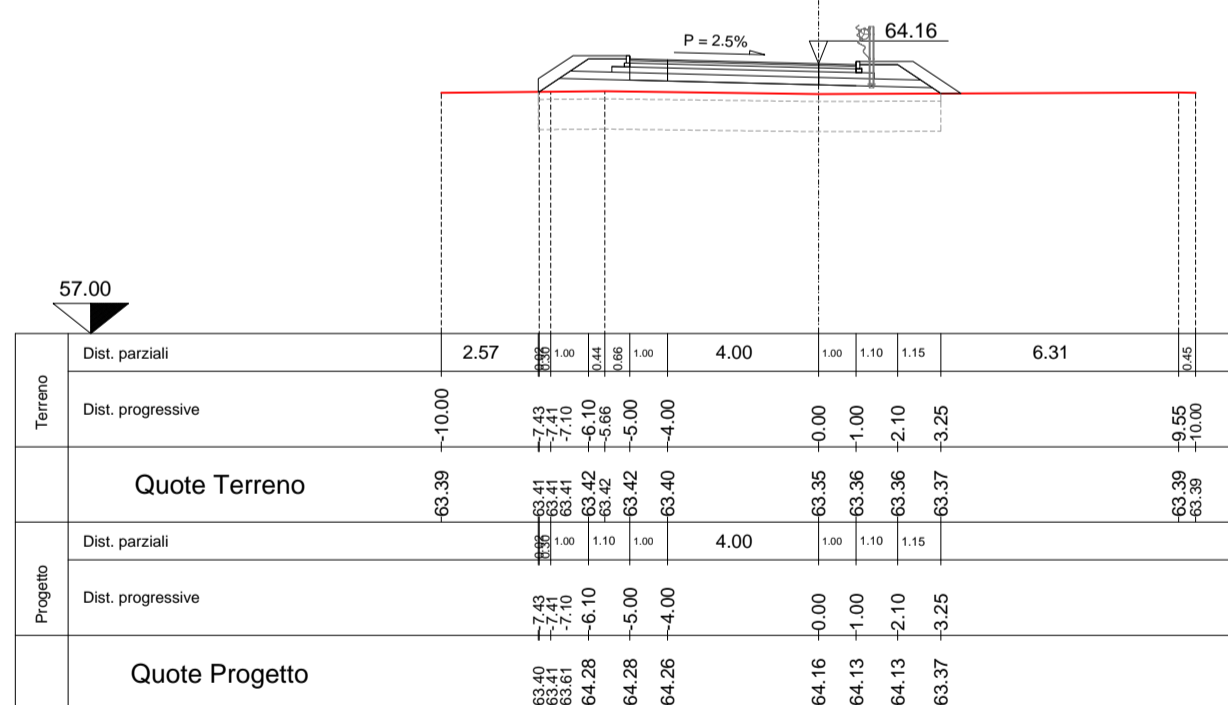
SEZ.NUM. 22-6 PROGR. 160.19
PARZ. 78.25



SEZIONE N. 22-6

Rilevato (mq)	43.06
Scavo (mq)	0.00
Scotico (mq)	2.93
Bonifica (mq)	11.70
Misto gran. compattato sx (mq)	0.00
Misto gran. compattato dx (mq)	0.42
Riemp. mat. arido (mq)	11.70
Manto di usura (m)	6.75
Binder (m)	6.75
Base bitumata (mq)	0.67
Misto cementato (mq)	1.10
Stabilizzato (mq)	1.95
Terreno vegetale sx (mq)	0.00
Terreno vegetale dx (mq)	2.14

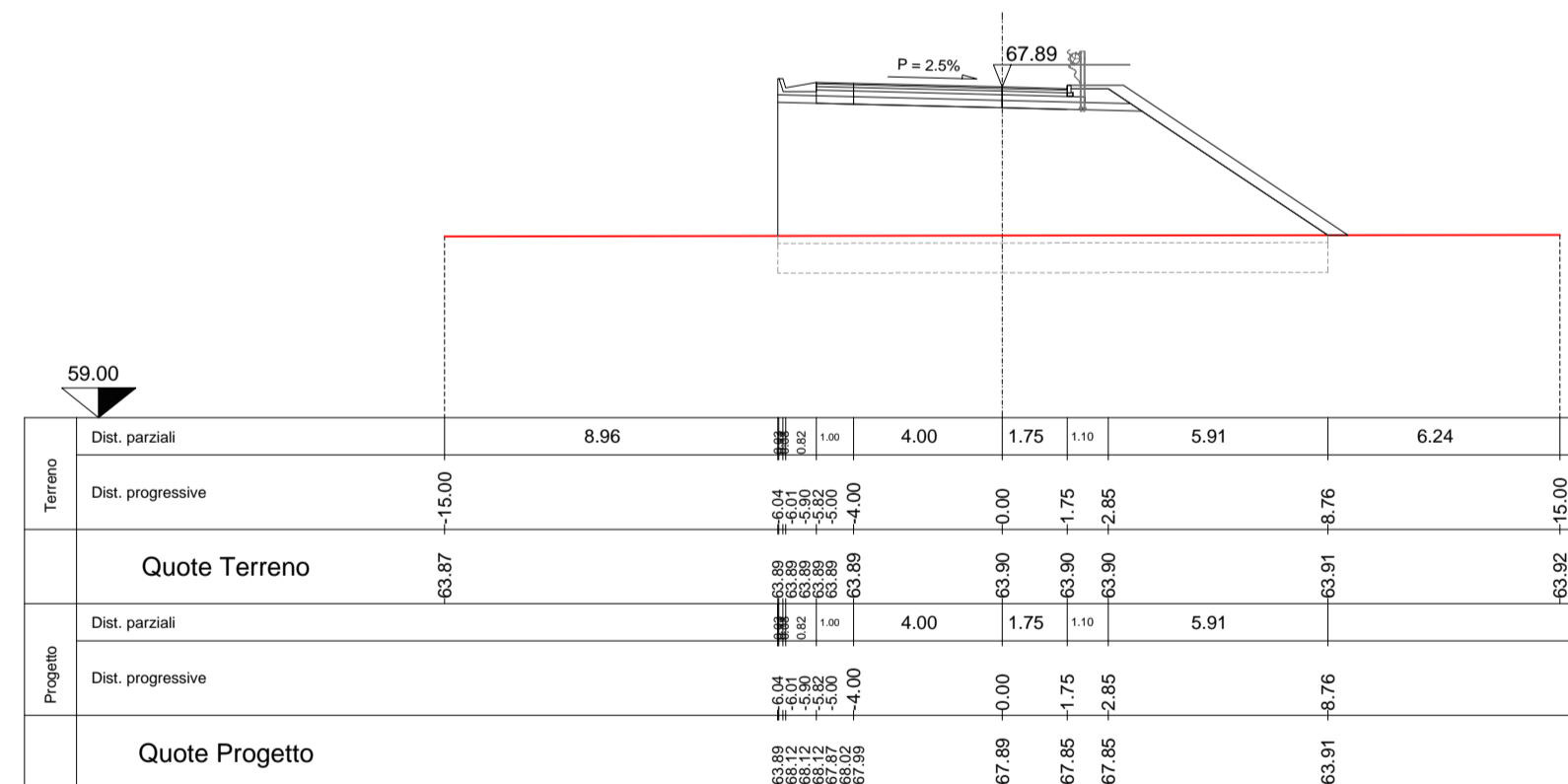
SEZ.NUM. 22-3 PROGR. 32.15
PARZ. 20.93



SEZIONE N. 22-3

Rilevato (mq)	4.77
Scavo (mq)	0.00
Scotico (mq)	2.13
Bonifica (mq)	8.54
Misto gran. compattato sx (mq)	0.36
Misto gran. compattato dx (mq)	0.42
Riemp. mat. arido (mq)	8.54
Manto di usura (m)	6.00
Binder (m)	6.00
Base bitumata (mq)	0.60
Misto cementato (mq)	1.05
Stabilizzato (mq)	1.93
Terreno vegetale sx (mq)	0.52
Terreno vegetale dx (mq)	0.50

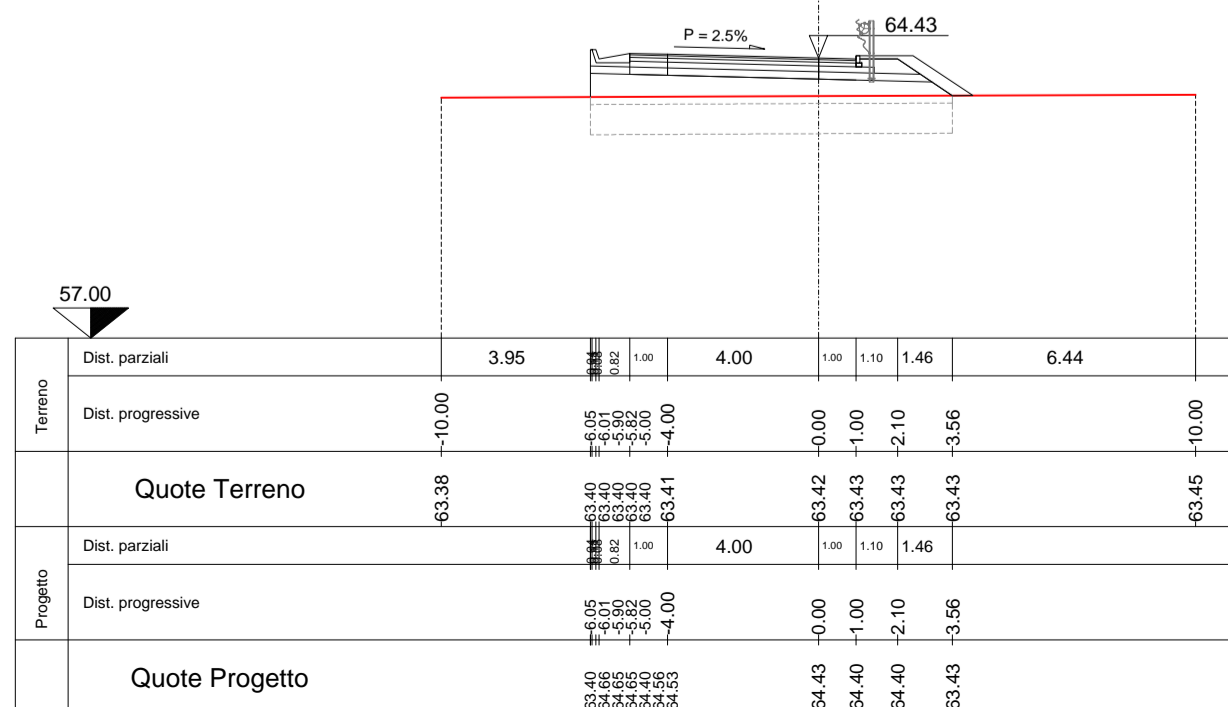
SEZ.NUM. 22-7 PROGR. 211.15
PARZ. 50.96



SEZIONE N. 22-7

Rilevato (mq)	45.28
Scavo (mq)	0.00
Scotico (mq)	2.96
Bonifica (mq)	11.84
Misto gran. compattato sx (mq)	0.00
Misto gran. compattato dx (mq)	0.42
Riemp. mat. arido (mq)	11.84
Manto di usura (m)	6.75
Binder (m)	6.75
Base bitumata (mq)	0.67
Misto cementato (mq)	1.10
Stabilizzato (mq)	1.93
Terreno vegetale sx (mq)	0.00
Terreno vegetale dx (mq)	2.22

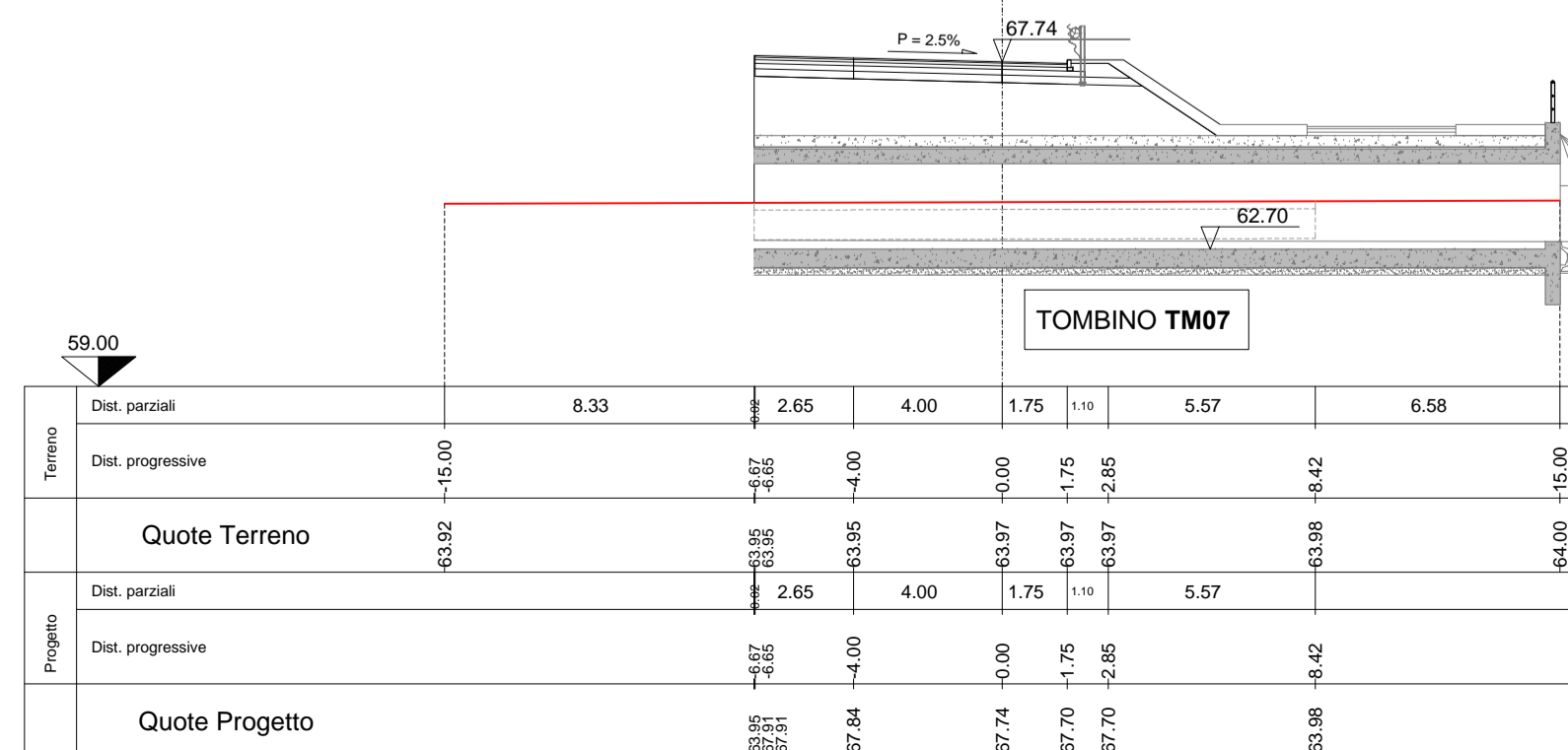
SEZ.NUM. 22-4 PROGR. 57.04
PARZ. 24.89



SEZIONE N. 22-4

Rilevato (mq)	6.49
Scavo (mq)	0.00
Scotico (mq)	1.92
Bonifica (mq)	7.68
Misto gran. compattato sx (mq)	0.00
Misto gran. compattato dx (mq)	0.42
Riemp. mat. arido (mq)	7.68
Manto di usura (m)	6.00
Binder (m)	6.00
Base bitumata (mq)	0.60
Misto cementato (mq)	0.99
Stabilizzato (mq)	1.78
Terreno vegetale sx (mq)	0.00
Terreno vegetale dx (mq)	0.62

SEZ.NUM. 22-8 PROGR. 233.75
PARZ. 22.59



SEZIONE N. 22-8

Rilevato (mq)	44.28
Scavo (mq)	0.00
Scotico (mq)	3.02
Bonifica (mq)	12.07
Misto gran. compattato sx (mq)	0.00
Misto gran. compattato dx (mq)	0.42
Riemp. mat. arido (mq)	12.07
Manto di usura (m)	8.40
Binder (m)	8.40
Base bitumata (mq)	0.82
Misto cementato (mq)	1.36
Stabilizzato (mq)	2.05
Terreno vegetale sx (mq)	0.00
Terreno vegetale dx (mq)	2.10

ANAS S.p.A.
Direzione Progettazione e Realizzazione Lavori

S.S. N. 9 "VIA EMILIA"
VARIANTE DI CASALPUSTERLENGO ED ELIMINAZIONE
PASSAGGIO A LIVELLO SULLA S.P. EX S.S. N.234

PROGETTO ESECUTIVO

STUDIO CORONA Ing. Renato Vaia Direttore Progettista (Art. 10)	ING. RENATO DEL PRETE Ing. Renato Del Prete Direttore Progettista (Art. 10)	DOCT. GEOL. DANILO GALLO Dott. Geol. Danilo Gallo Direttore Geologo (Art. 10)	INGEGNERIA Ing. Valerio Bajetti Direttore Progettista (Art. 10)	
SETAC S.r.l. Setac S.r.l. - Società di Ingegneria, Trasporti Ambientale	GG GG S.p.A. - Società di Ingegneria e Architettura	COMPUTI Ing. Valerio Bajetti Direttore Progettista (Art. 10)	CANTIERISTICA Ing. Gaetano Ranieri Direttore Progettista (Art. 10)	
UNING Prof. Ing. Matteo Ranieri Direttore Progettista (Art. 10)	ECOPLAN Arch. Nicoletta Fratini Direttore Progettista (Art. 10)	ARKE INGEGNERIA S.r.l. Ing. Gioacchino Arganaro Direttore Progettista (Art. 10)	GEOLOGIA Dott. Danilo Gallo Direttore Geologo (Art. 10)	
VISTO: IL RESPONSABILE DEL PROCEDIMENTO	IL RESPONSABILE DELLA INTEGRAZIONE DELLE PRESTAZIONI SPECIALISTICHE	PROGETTISTA	GEOLOGO	IL COORDINATORE DELLA SICUREZZA IN FASE DI PROGETTAZIONE
Ing. Fabrizio CARDONE	Ing. Renato DEL PRETE	Ing. Valerio BAJETTI	Dott. Danilo GALLO	Ing. Gaetano RANIERI

DH18

D - DH - INTERSEZIONI E SVINCOLI 02
SEZIONI TRASVERSALI ASSE 22
(DA SEZ. 22-1 A SEZ. 22-8)

CODICE PROGETTO
PROGETTO: COMI LIV. PROG.: E N. PROG.: 1701

NOME FILE
DH18-V02PS00TRASZ05_B.dwg

REVISIONE
CODICE ELAB.: V02PS00TRASZ05 B

SCALA:
1:200

D				
C				
B	EMISSIONE A SEGUITO DI ISTRUTTORIA	LUGLIO 2018	ING. ROCCO CACCIATORE	PROF. ING. LUIGI MONTERISI
A	EMISSIONE	DICEMBRE 2017	ING. ROCCO CACCIATORE	ING. VALERIO BAJETTI
REV.	DESCRIZIONE	DATA	REDATTO	VERIFICATO / APPROVATO