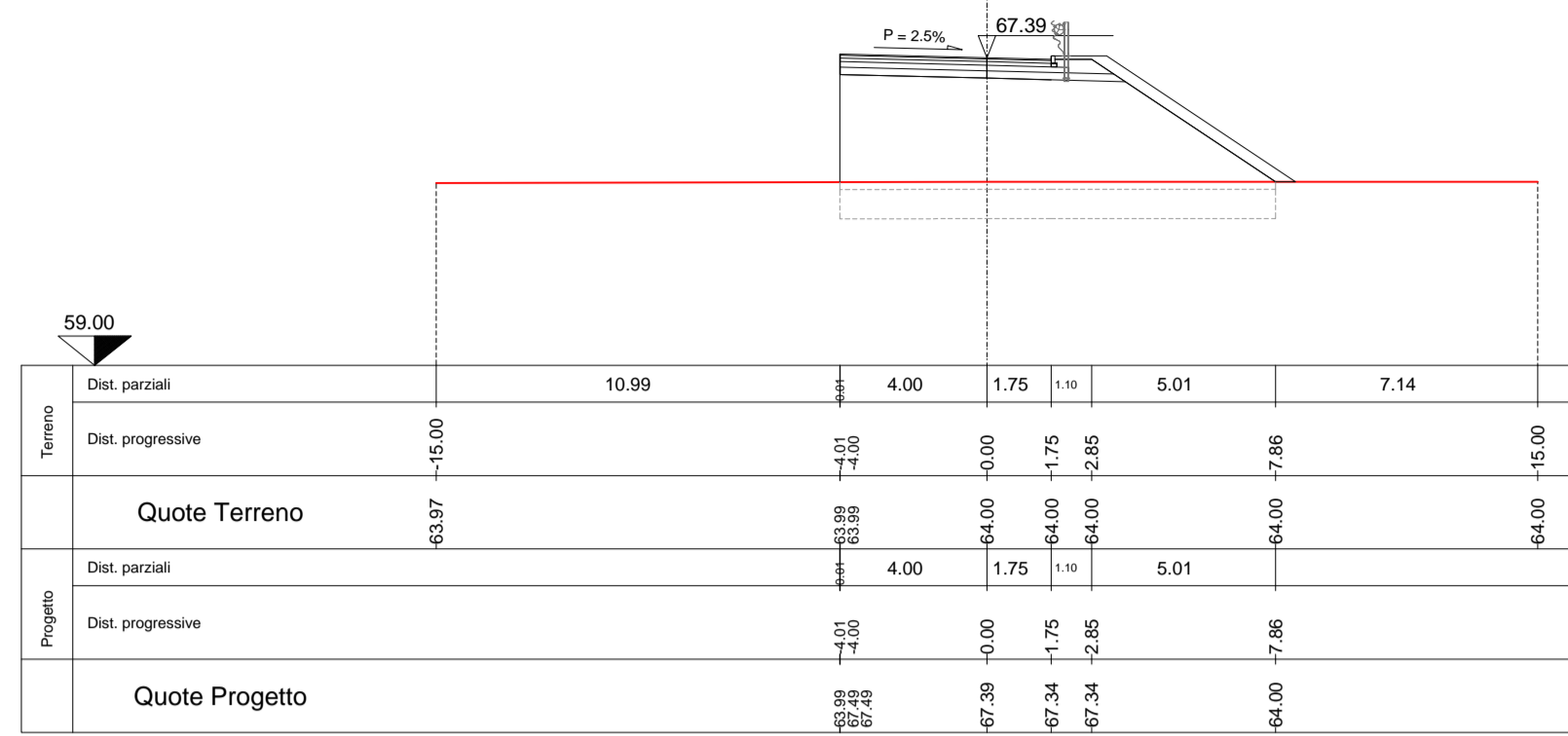
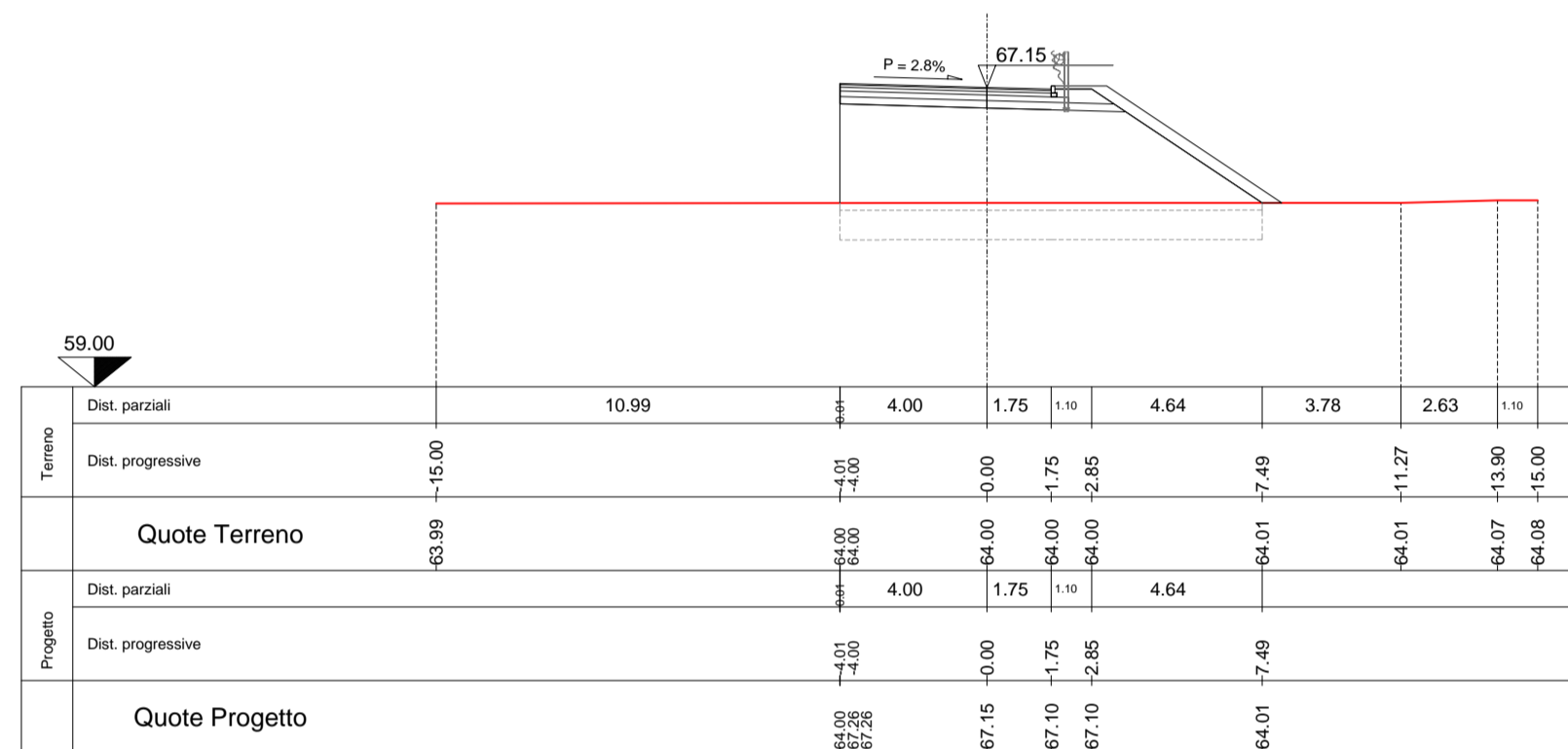


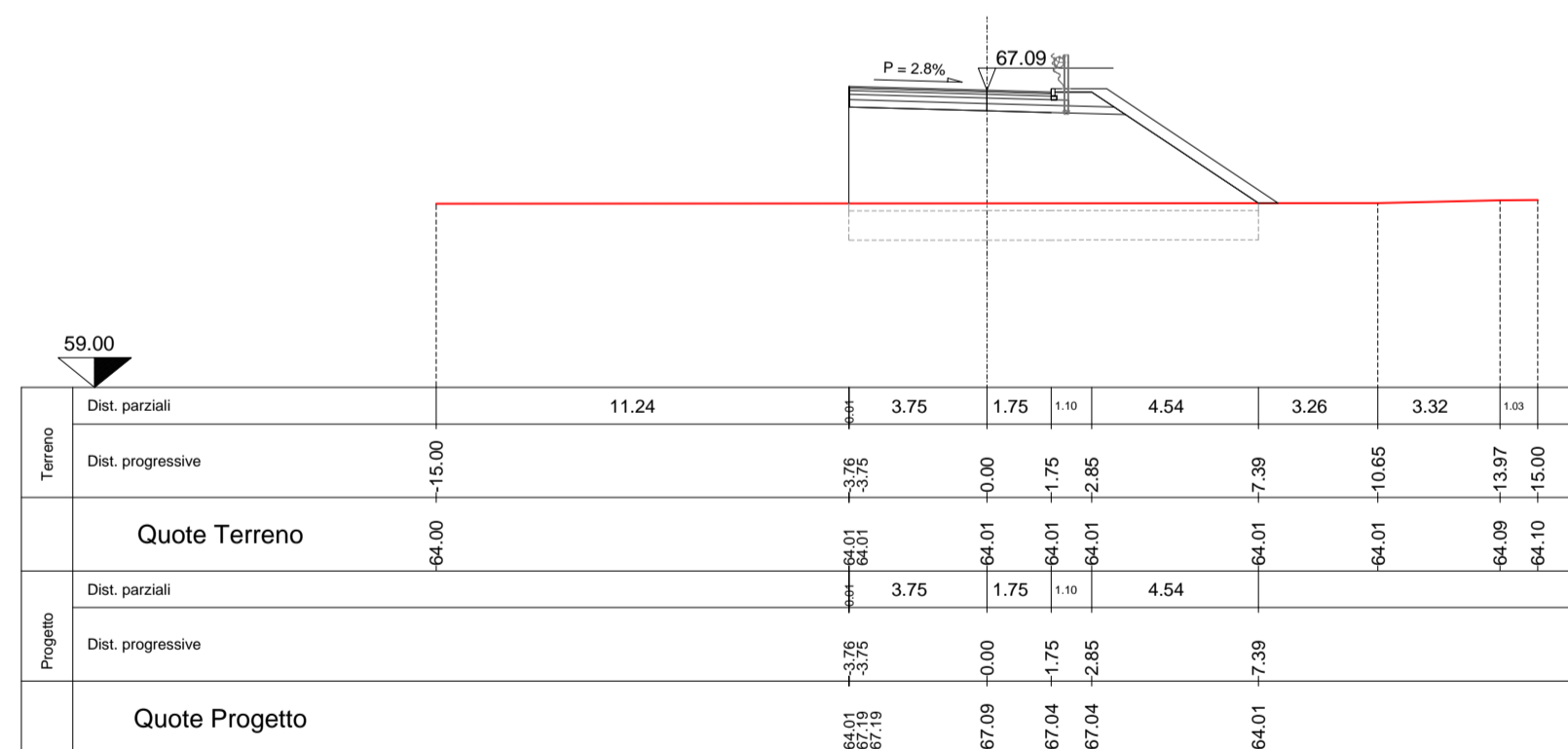
SEZ.NUM. 22-9      PROGR. 261.42  
PARZ. 27.68



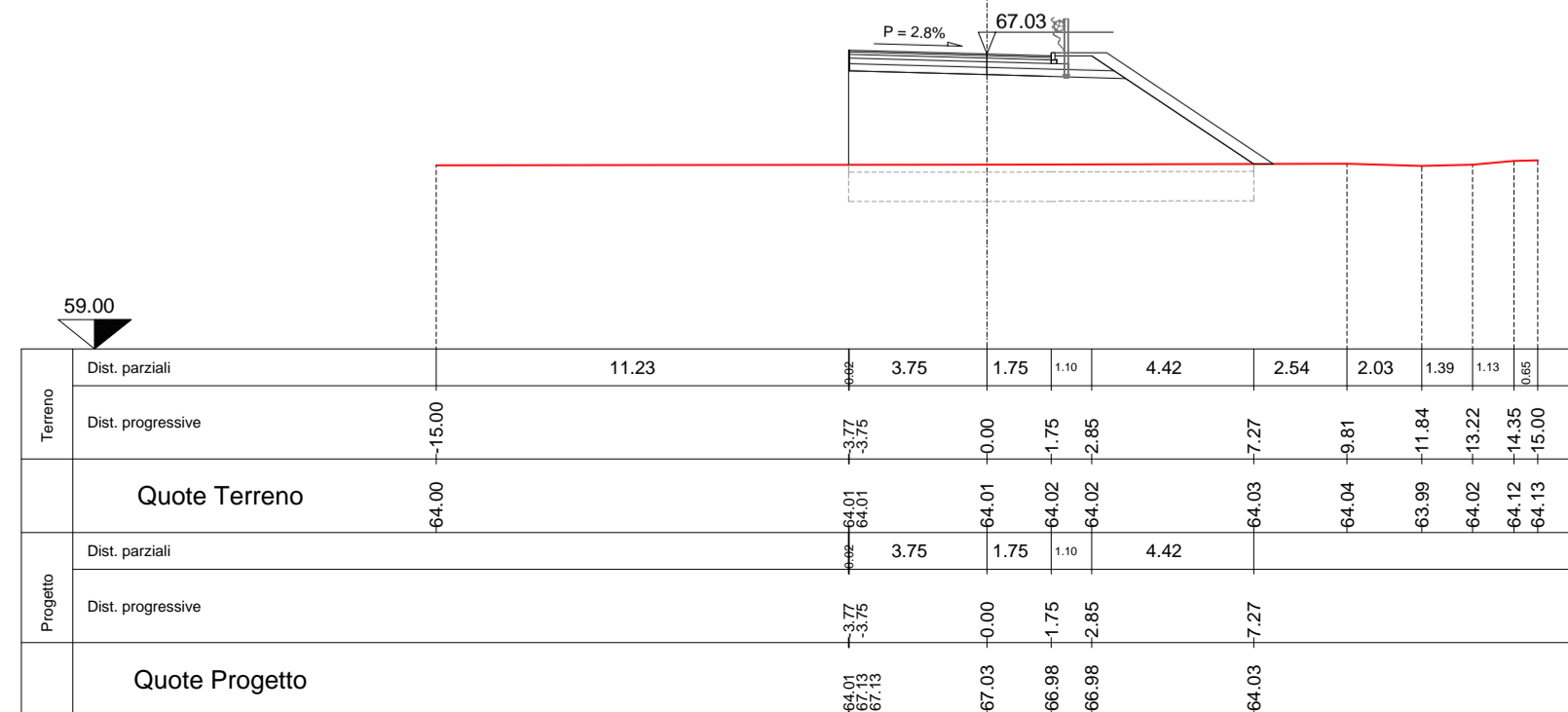
SEZ.NUM. 22-10      PROGR. 279.47  
PARZ. 18.05



SEZ.NUM. 22-11      PROGR. 284.16  
PARZ. 4.69



SEZ.NUM. 22-12      PROGR. 288.85  
PARZ. 4.69



**SEZIONE N. 22-9**

Rilevato (mq)	29.98
Scavo (mq)	0.00
Scotico (mq)	2.38
Bonifica (mq)	9.50
Misto gran. compattato sx (mq)	0.00
Misto gran. compattato dx (mq)	0.42
Riemp. mat. arido (mq)	9.50
Manto di usura (m)	5.76
Binder (m)	5.76
Base bitumata (mq)	0.57
Misto cementato (mq)	0.95
Stabilizzato (mq)	1.52
Terreno vegetale sx (mq)	0.00
Terreno vegetale dx (mq)	1.90

**SEZIONE N. 22-10**

Rilevato (mq)	27.08
Scavo (mq)	0.00
Scotico (mq)	2.30
Bonifica (mq)	9.20
Misto gran. compattato sx (mq)	0.00
Misto gran. compattato dx (mq)	0.42
Riemp. mat. arido (mq)	9.20
Manto di usura (m)	5.76
Binder (m)	5.76
Base bitumata (mq)	0.57
Misto cementato (mq)	0.94
Stabilizzato (mq)	1.53
Terreno vegetale sx (mq)	0.00
Terreno vegetale dx (mq)	1.77

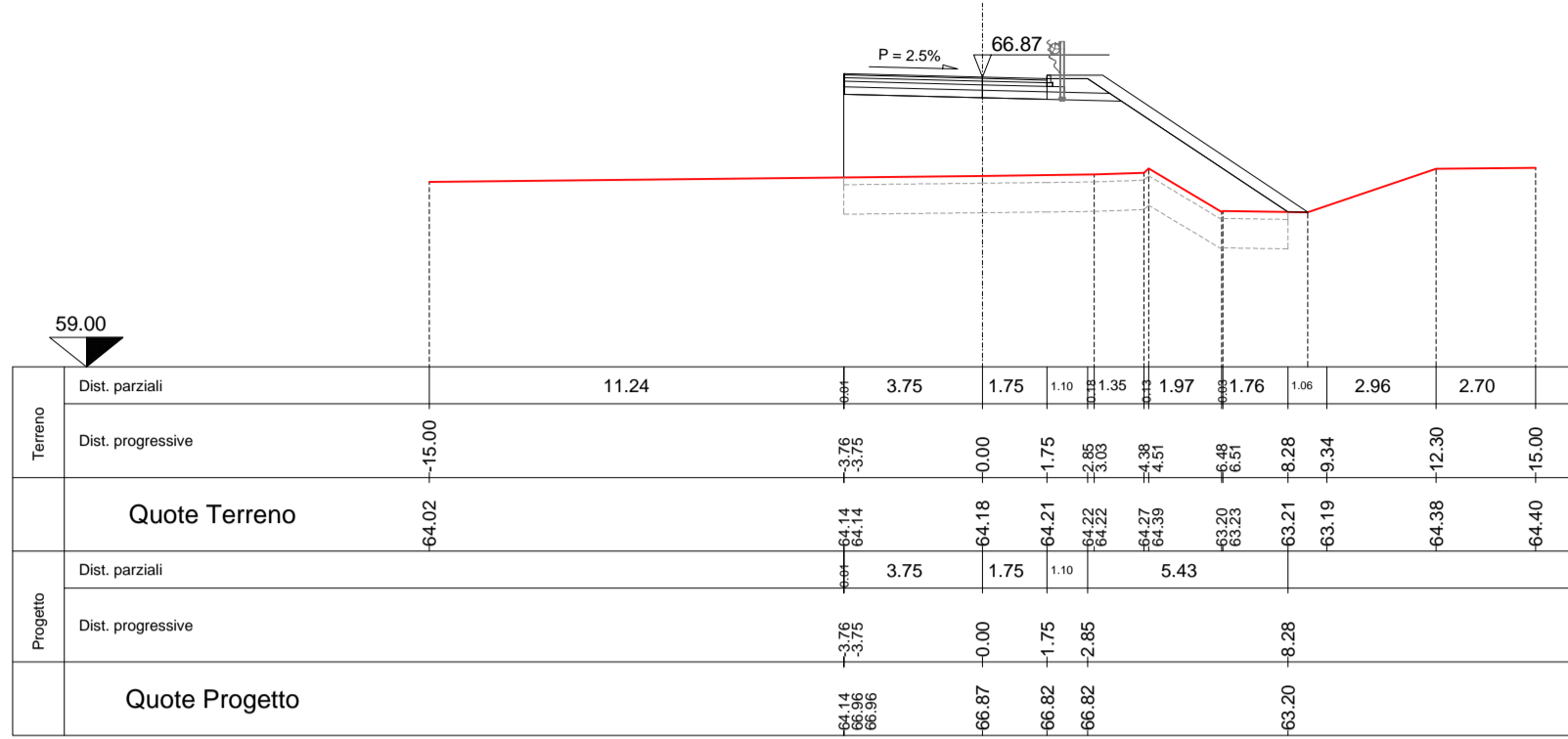
**SEZIONE N. 22-11**

Rilevato (mq)	25.60
Scavo (mq)	0.00
Scotico (mq)	2.23
Bonifica (mq)	8.92
Misto gran. compattato sx (mq)	0.00
Misto gran. compattato dx (mq)	0.42
Riemp. mat. arido (mq)	8.92
Manto di usura (m)	5.50
Binder (m)	5.50
Base bitumata (mq)	0.55
Misto cementato (mq)	0.90
Stabilizzato (mq)	1.48
Terreno vegetale sx (mq)	0.00
Terreno vegetale dx (mq)	1.73

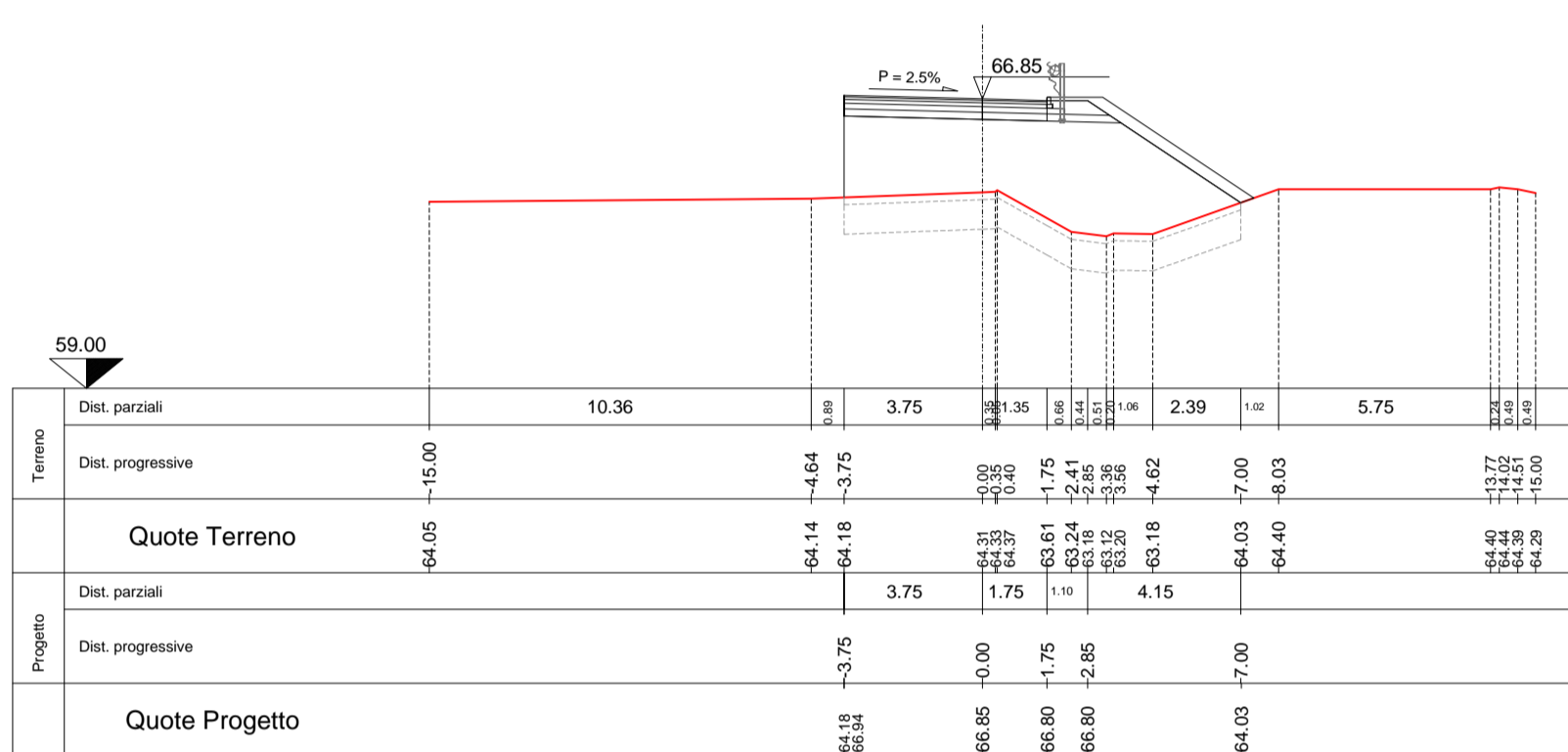
**SEZIONE N. 22-12**

Rilevato (mq)	24.76
Scavo (mq)	0.00
Scotico (mq)	2.21
Bonifica (mq)	8.83
Misto gran. compattato sx (mq)	0.00
Misto gran. compattato dx (mq)	0.42
Riemp. mat. arido (mq)	8.83
Manto di usura (m)	5.50
Binder (m)	5.50
Base bitumata (mq)	0.55
Misto cementato (mq)	0.89
Stabilizzato (mq)	1.48
Terreno vegetale sx (mq)	0.00
Terreno vegetale dx (mq)	1.68

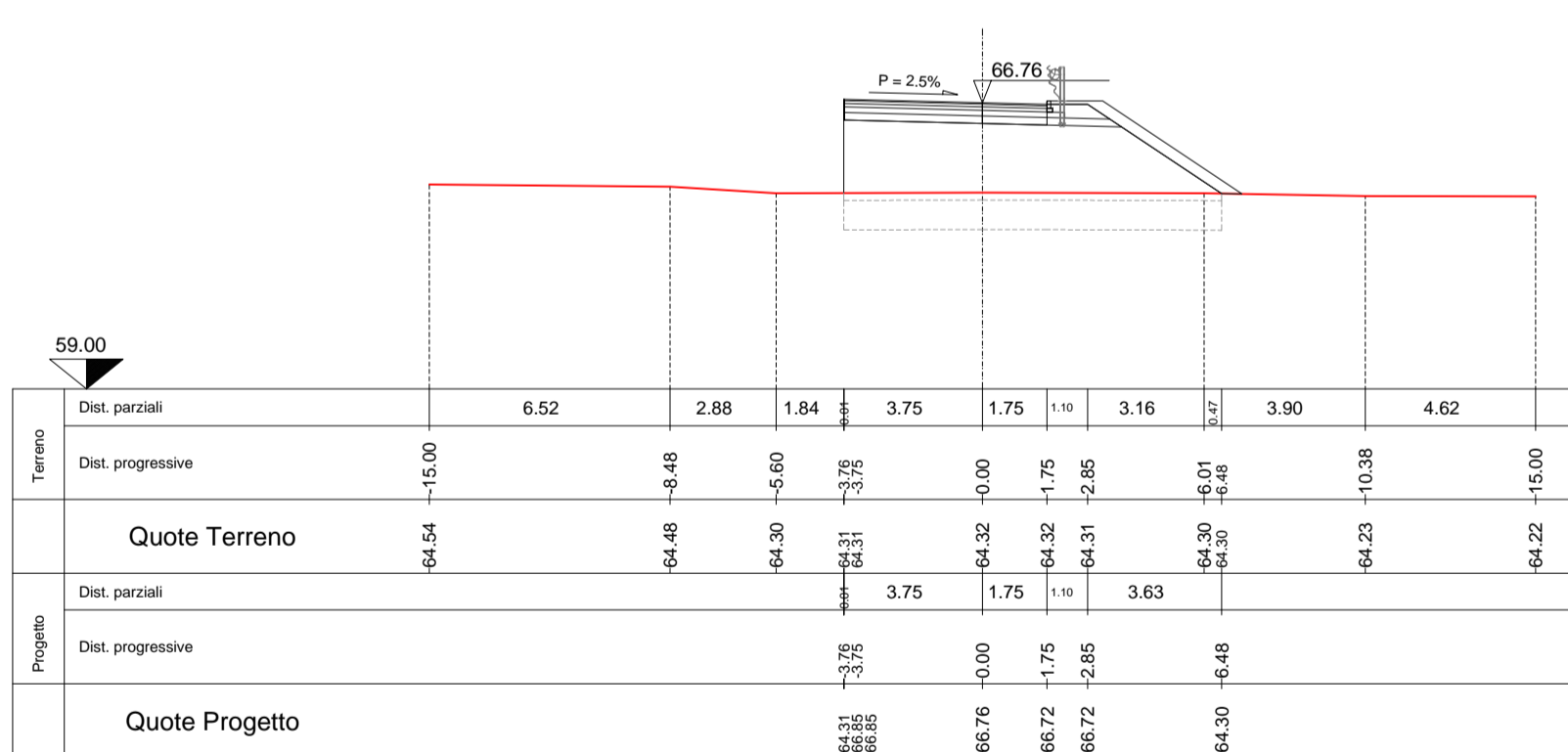
SEZ.NUM. 22-13      PROGR. 304.19  
PARZ. 15.34



SEZ.NUM. 22-14      PROGR. 306.90  
PARZ. 2.71



SEZ.NUM. 22-15      PROGR. 330.06  
PARZ. 23.16



**SEZIONE N. 22-13**

Rilevato (mq)	23.18
Scavo (mq)	0.00
Scotico (mq)	2.41
Bonifica (mq)	9.63
Misto gran. compattato sx (mq)	0.00
Misto gran. compattato dx (mq)	0.42
Riemp. mat. arido (mq)	9.63
Manto di usura (m)	5.50
Binder (m)	5.50
Base bitumata (mq)	0.55
Misto cementato (mq)	0.91
Stabilizzato (mq)	1.47
Terreno vegetale sx (mq)	0.00
Terreno vegetale dx (mq)	2.05

**SEZIONE N. 22-14**

Rilevato (mq)	25.01
Scavo (mq)	0.00
Scotico (mq)	2.15
Bonifica (mq)	8.60
Misto gran. compattato sx (mq)	0.00
Misto gran. compattato dx (mq)	0.42
Riemp. mat. arido (mq)	8.60
Manto di usura (m)	5.50
Binder (m)	5.50
Base bitumata (mq)	0.55
Misto cementato (mq)	0.91
Stabilizzato (mq)	1.47
Terreno vegetale sx (mq)	0.00
Terreno vegetale dx (mq)	1.56

**SEZIONE N. 22-15**

Rilevato (mq)	18.68
Scavo (mq)	0.00
Scotico (mq)	2.05
Bonifica (mq)	8.19
Misto gran. compattato sx (mq)	0.00
Misto gran. compattato dx (mq)	0.42
Riemp. mat. arido (mq)	8.19
Manto di usura (m)	5.50
Binder (m)	5.50
Base bitumata (mq)	0.55
Misto cementato (mq)	0.91
Stabilizzato (mq)	1.47
Terreno vegetale sx (mq)	0.00
Terreno vegetale dx (mq)	1.40



**S.S. N. 9 "VIA EMILIA"**  
**VARIANTE DI CASALPUSTERLENGO ED ELIMINAZIONE**  
**PASSAGGIO A LIVELLO SULLA S.P. EX S.S. N.234**

**PROGETTO ESECUTIVO**

	ING. RENATO DEL PRETE <small>Ordine Ingeg. 8/1 Tavola Professionale 642/93</small>	DOTT. GEOL. DANILO GALLO <small>Ordine Geologi della Regione Puglia 504</small>	ING. RENATO DEL PRETE <small>Ordine Ingeg. 8/1 Tavola Professionale 642/93</small>	ING. VALERIO BAJETTI <small>Ordine Ingeg. 8/1 Tavola Professionale 642/93</small>	ING. GAETANO RANIERI <small>Ordine Ingeg. 8/1 Tavola Professionale 642/93</small>
	Prof. Ing. Luigi Montersì <small>Ordine Ingeg. 8/1 Tavola Professionale 642/93</small>	ING. GABRIELE INOCCHI <small>Ordine Ingeg. 8/1 Tavola Professionale 642/93</small>	ING. RENATO VAIRA <small>Ordine Ingeg. 8/1 Tavola Professionale 642/93</small>	ING. NICOLA LIGAS <small>Ordine Ingeg. 8/1 Tavola Professionale 642/93</small>	ING. FABRIZIO BAJETTI <small>Ordine Ingeg. 8/1 Tavola Professionale 642/93</small>
	Prof. Ing. Matteo Ranieri <small>Ordine Ingeg. 8/1 Tavola Professionale 642/93</small>	ING. GIANFRANCO SODERO <small>Ordine Ingeg. 8/1 Tavola Professionale 642/93</small>	ING. GAETANO RANIERI <small>Ordine Ingeg. 8/1 Tavola Professionale 642/93</small>	ING. GAETANO RANIERI <small>Ordine Ingeg. 8/1 Tavola Professionale 642/93</small>	ING. GAETANO RANIERI <small>Ordine Ingeg. 8/1 Tavola Professionale 642/93</small>
	ING. RENATO DEL PRETE <small>Ordine Ingeg. 8/1 Tavola Professionale 642/93</small>	ING. VALERIO BAJETTI <small>Ordine Ingeg. 8/1 Tavola Professionale 642/93</small>	ING. GAETANO RANIERI <small>Ordine Ingeg. 8/1 Tavola Professionale 642/93</small>	ING. GAETANO RANIERI <small>Ordine Ingeg. 8/1 Tavola Professionale 642/93</small>	ING. GAETANO RANIERI <small>Ordine Ingeg. 8/1 Tavola Professionale 642/93</small>
	ING. GAETANO RANIERI <small>Ordine Ingeg. 8/1 Tavola Professionale 642/93</small>	ING. GAETANO RANIERI <small>Ordine Ingeg. 8/1 Tavola Professionale 642/93</small>	ING. GAETANO RANIERI <small>Ordine Ingeg. 8/1 Tavola Professionale 642/93</small>	ING. GAETANO RANIERI <small>Ordine Ingeg. 8/1 Tavola Professionale 642/93</small>	ING. GAETANO RANIERI <small>Ordine Ingeg. 8/1 Tavola Professionale 642/93</small>
	ING. GAETANO RANIERI <small>Ordine Ingeg. 8/1 Tavola Professionale 642/93</small>	ING. GAETANO RANIERI <small>Ordine Ingeg. 8/1 Tavola Professionale 642/93</small>	ING. GAETANO RANIERI <small>Ordine Ingeg. 8/1 Tavola Professionale 642/93</small>	ING. GAETANO RANIERI <small>Ordine Ingeg. 8/1 Tavola Professionale 642/93</small>	ING. GAETANO RANIERI <small>Ordine Ingeg. 8/1 Tavola Professionale 642/93</small>

VISTO: IL RESPONSABILE DEL PROCEDIMENTO



Dott. Ing. Fabrizio CARDONE

IL RESPONSABILE DELLA INTEGRAZIONE DELLE PRESTAZIONI SPECIALISTICHE



Ing. Renato DEL PRETE

PROGETTISTA



Ing. Valerio BAJETTI

GEOLOGO



Dott. Danilo GALLO

IL COORDINATORE DELLA SICUREZZA IN FASE DI PROGETTAZIONE



Ing. Gaetano RANIERI

**DH19**

**D - DH - INTERSEZIONI E SVINCOLI 02**

SEZIONI TRASVERSALI ASSE 22  
(DA SEZ. 22-9 A SEZ. 22-15)

CODICE PROGETTO	NOME FILE	REVISIONE	SCALA:
PROGETTO: COMI	DH19-V02PS00TRASZ06_B.dwg		
LIV. PROG.: E	CODICE ELAB.: V02PS00TRASZ06		
N. PROG.: 1701			
			1:200

D	C	B	A	REV.	DESCRIZIONE	DATA	REDDATTO	VERIFICATO	APPROVATO
					EMISSIONE A SEGUITO DI ISTRUTTORIA	LUGLIO 2018	ING. ROCCO CACCIAIORE	PROF. ING. LUIGI MONTERISI	ING. VALERIO BAJETTI
					EMISSIONE	DICEMBRE 2017	ING. ROCCO CACCIAIORE	PROF. ING. LUIGI MONTERISI	ING. VALERIO BAJETTI
					DESCRIZIONE	DATA	REDDATTO	VERIFICATO	APPROVATO