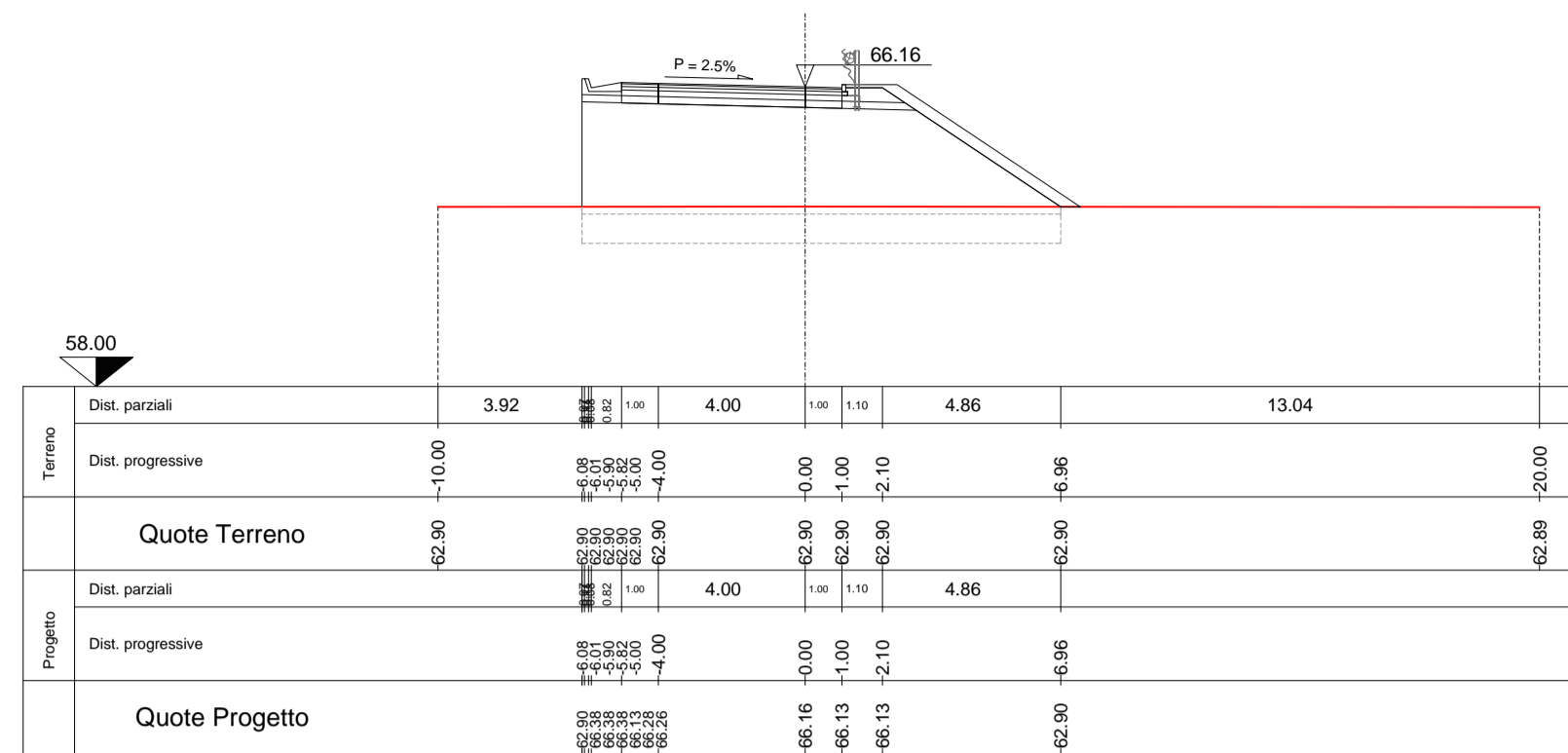


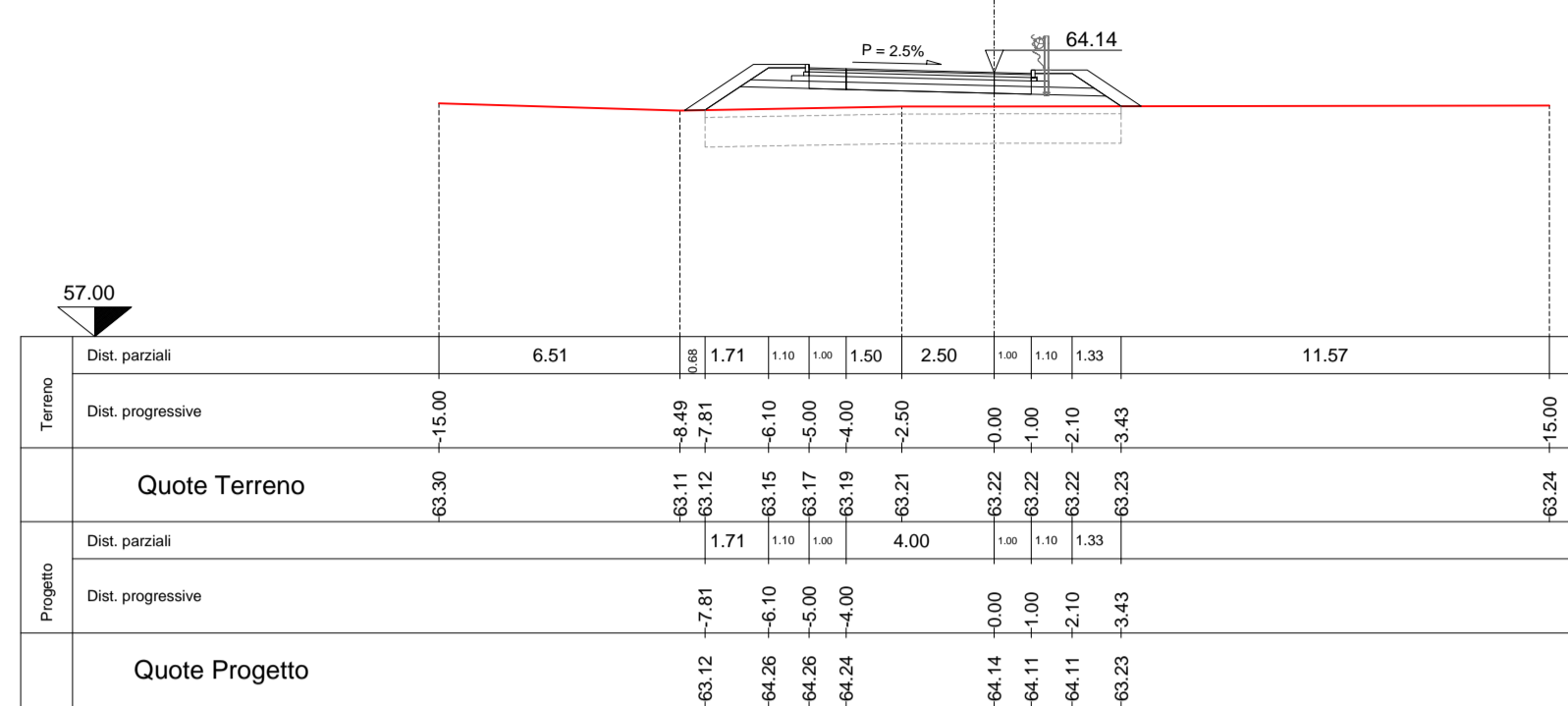
SEZ.NUM. 23-14 PROGR. 444.69
PARZ. 24.89



SEZIONE N. 23-14

Rilevato (mq)	32.64
Scavo (mq)	0.00
Sciocco (mq)	2.61
Bonifica (mq)	10.43
Misto gran. compattato sx (mq)	0.00
Misto gran. compattato dx (mq)	0.42
Riemp. mat. arido (mq)	10.43
Manto di usura (m)	6.00
Binder (m)	6.00
Base bitumata (mq)	0.60
Misto cementato (mq)	0.97
Stabilizzato (mq)	1.80
Terreno vegetale sx (mq)	0.00
Terreno vegetale dx (mq)	1.84

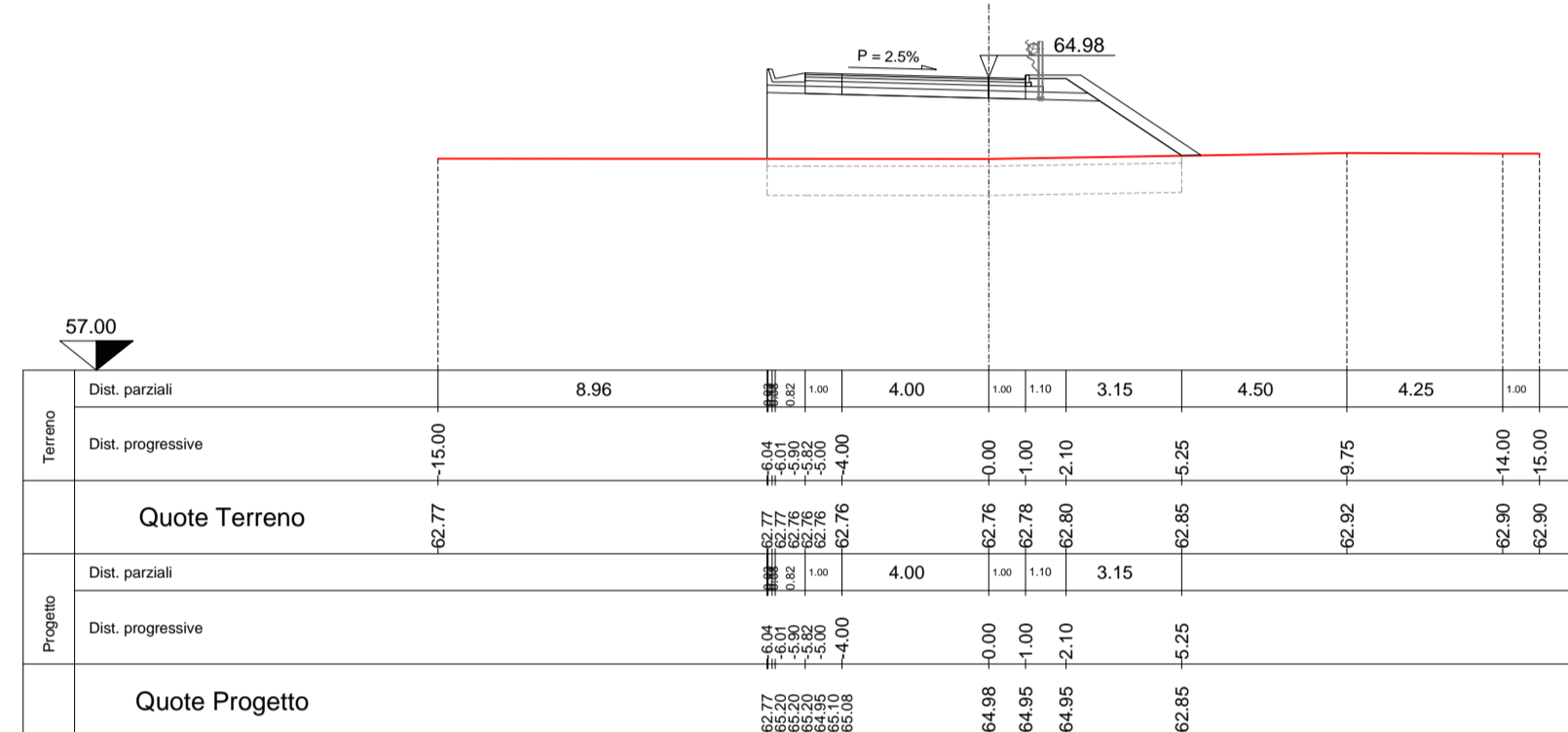
SEZ.NUM. 23-18 PROGR. 520.47
PARZ. 21.62



SEZIONE N. 23-18

Rilevato (mq)	6.76
Scavo (mq)	0.00
Sciocco (mq)	2.25
Bonifica (mq)	8.99
Misto gran. compattato sx (mq)	0.36
Misto gran. compattato dx (mq)	0.42
Riemp. mat. arido (mq)	8.99
Manto di usura (m)	6.00
Binder (m)	6.00
Base bitumata (mq)	0.60
Misto cementato (mq)	1.05
Stabilizzato (mq)	1.93
Terreno vegetale sx (mq)	0.76
Terreno vegetale dx (mq)	0.57

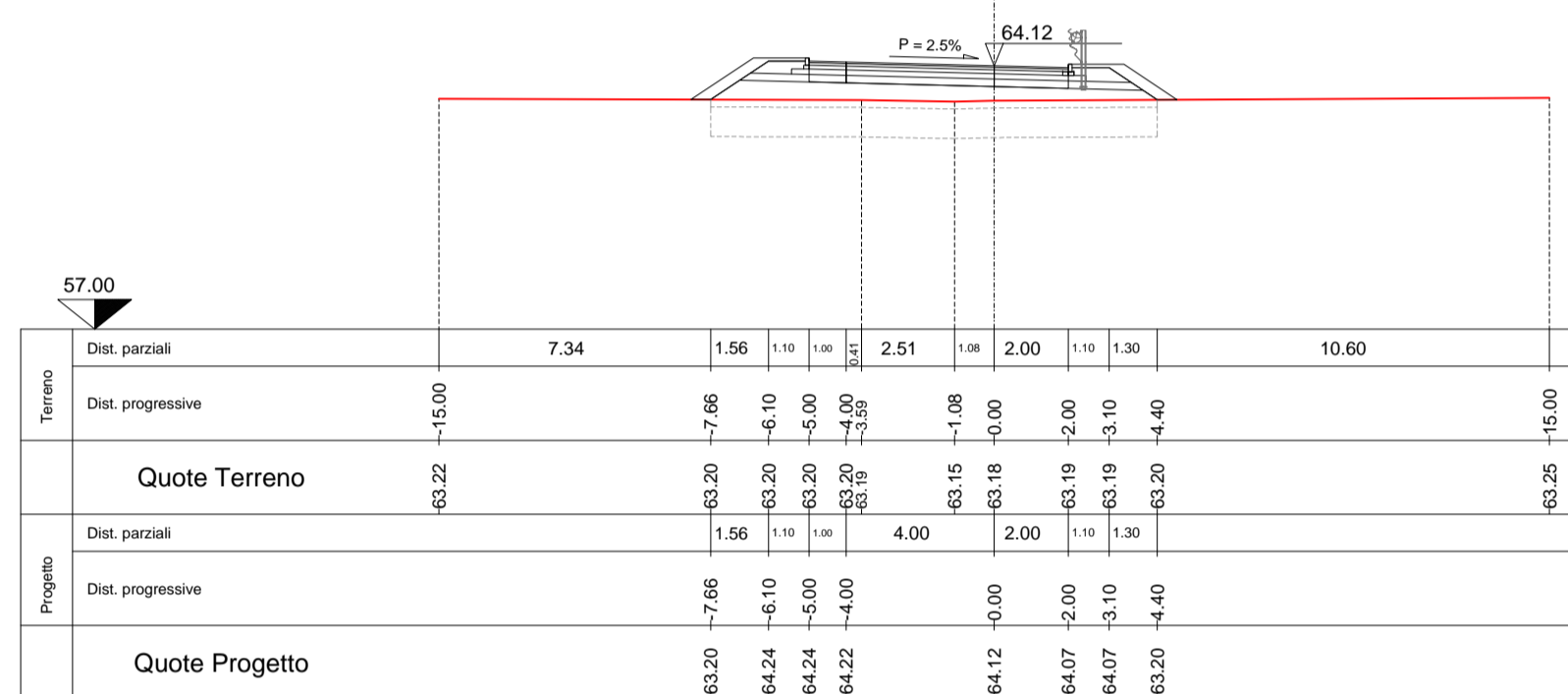
SEZ.NUM. 23-15 PROGR. 469.57
PARZ. 24.88



SEZIONE N. 23-15

Rilevato (mq)	19.17
Scavo (mq)	0.00
Sciocco (mq)	2.26
Bonifica (mq)	9.03
Misto gran. compattato sx (mq)	0.00
Misto gran. compattato dx (mq)	0.42
Riemp. mat. arido (mq)	9.03
Manto di usura (m)	6.00
Binder (m)	6.00
Base bitumata (mq)	0.60
Misto cementato (mq)	0.97
Stabilizzato (mq)	1.80
Terreno vegetale sx (mq)	0.00
Terreno vegetale dx (mq)	1.23

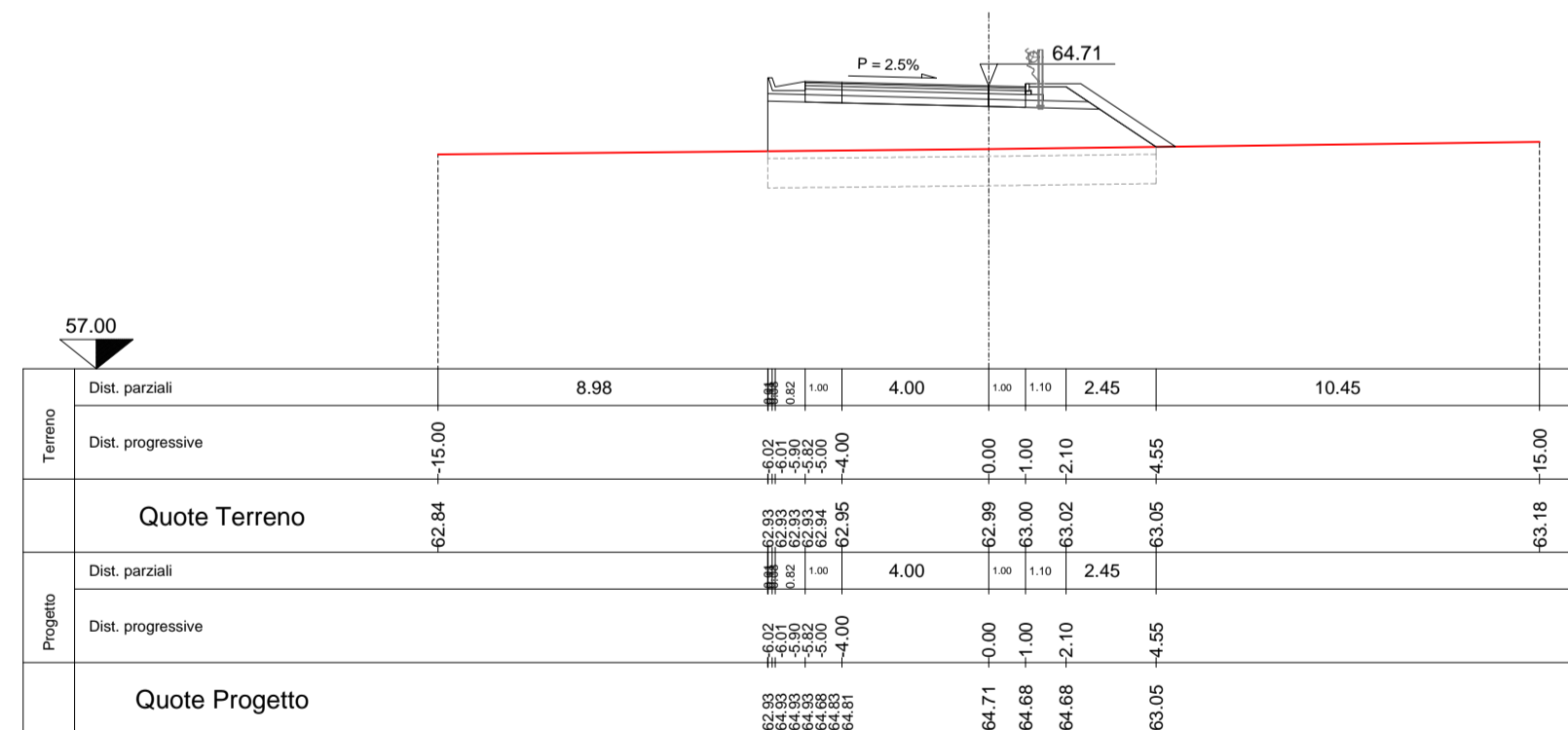
SEZ.NUM. 23-19 PROGR. 527.58
PARZ. 7.11



SEZIONE N. 23-19

Rilevato (mq)	7.07
Scavo (mq)	0.00
Sciocco (mq)	2.41
Bonifica (mq)	9.65
Misto gran. compattato sx (mq)	0.36
Misto gran. compattato dx (mq)	0.42
Riemp. mat. arido (mq)	9.65
Manto di usura (m)	7.00
Binder (m)	7.00
Base bitumata (mq)	0.70
Misto cementato (mq)	1.21
Stabilizzato (mq)	2.14
Terreno vegetale sx (mq)	0.70
Terreno vegetale dx (mq)	0.56


SEZ.NUM. 23-16 PROGR. 477.23
PARZ. 7.66



SEZIONE N. 23-16

Rilevato (mq)	13.83
Scavo (mq)	0.00
Sciocco (mq)	2.11
Bonifica (mq)	8.46
Misto gran. compattato sx (mq)	0.00
Misto gran. compattato dx (mq)	0.42
Riemp. mat. arido (mq)	8.46
Manto di usura (m)	6.00
Binder (m)	6.00
Base bitumata (mq)	0.60
Misto cementato (mq)	0.97
Stabilizzato (mq)	1.80
Terreno vegetale sx (mq)	0.00
Terreno vegetale dx (mq)	0.97

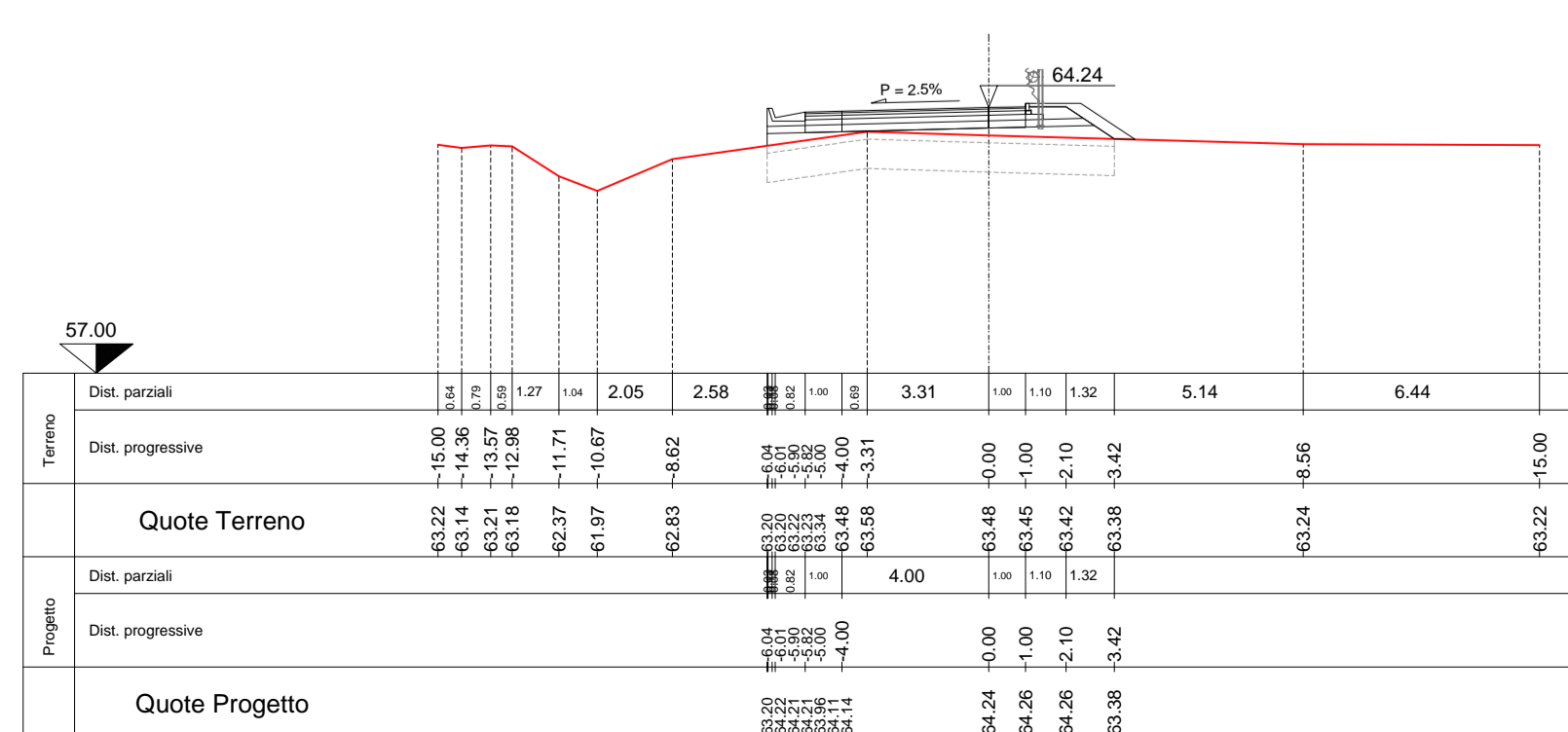
SEZ.NUM. 23-20 PROGR. 534.50
PARZ. 6.92



SEZIONE N. 23-20

Rilevato (mq)	3.01
Scavo (mq)	0.00
Sciocco (mq)	1.02
Bonifica (mq)	4.07
Misto gran. compattato sx (mq)	0.00
Misto gran. compattato dx (mq)	0.35
Riemp. mat. arido (mq)	4.07
Manto di usura (m)	2.52
Binder (m)	2.52
Base bitumata (mq)	0.25
Misto cementato (mq)	0.45
Stabilizzato (mq)	0.85
Terreno vegetale sx (mq)	0.00
Terreno vegetale dx (mq)	0.62

SEZ.NUM. 23-17 PROGR. 498.85
PARZ. 21.62



SEZIONE N. 23-17

Rilevato (mq)	3.85
Scavo (mq)	0.00
Sciocco (mq)	1.89
Bonifica (mq)	7.57
Misto gran. compattato sx (mq)	0.00
Misto gran. compattato dx (mq)	0.35
Riemp. mat. arido (mq)	7.57
Manto di usura (m)	6.00
Binder (m)	6.00
Base bitumata (mq)	0.60
Misto cementato (mq)	0.98
Stabilizzato (mq)	1.75
Terreno vegetale sx (mq)	0.00
Terreno vegetale dx (mq)	0.57



ANAS S.p.A.
Direzione Progettazione e Realizzazione Lavori

S.S. N. 9 "VIA EMILIA" VARIANTE DI CASALPUSTERLENGO ED ELIMINAZIONE PASSAGGIO A LIVELLO SULLA S.P. EX S.S. N.234

PROGETTO ESECUTIVO

STUDIO CORONA	ING. RENATO DEL PRETE	DOTT. GEOL. DANILO GALLO	INTEGRAZIONE PRESTAZIONI STRADALE	PROGETTISTA
	Ing. Renato Vaira	Dott. Geol. Danilo Gallo	Ing. Renato Del Prete	Ing. Valerio Bajetti (I.T. S.r.l.)
SETAC Srl	Prof. Ing. Luigi Montersì	ING. GABRIELE INOCCHI	PROGETTAZIONE IDRAULICA	PROGETTAZIONE IDRAULICA
	Prof. Ing. Luigi Montersì	Ing. Gabriele Inocchi	Ing. Gaetano Ranieri (Ga&M S.r.l.)	Ing. Nicola Ligas (I.T. S.r.l.)
UNING	Prof. Ing. Matteo Ranieri	ING. GABRIELE INOCCHI	PROGETTAZIONE OPERE D'ARTE MAGGIORI	PROGETTAZIONE OPERE D'ARTE MINORI
	Prof. Ing. Matteo Ranieri	Ing. Gabriele Inocchi	Ing. Renato Vaira (Studio Corona S.r.l.)	Ing. Nicola Ligas (I.T. S.r.l.)
ECOPLAN	Arch. Nicoletta Fratini	ING. GABRIELE INOCCHI	COMPUTI	CANTIERISTICA
	Arch. Nicoletta Fratini	Ing. Gabriele Inocchi	Ing. Valerio Bajetti (I.T. S.r.l.)	Ing. Gaetano Ranieri (Ga&M S.r.l.)
ARKE INGEGNERIA S.r.l.	Ing. Gioacchino Arganaro	ING. GABRIELE INOCCHI	GEOLOGIA	GEOLOGIA
	Ing. Gioacchino Arganaro	Ing. Gabriele Inocchi	Dott. Danilo Gallo	Ing. Gianfranco Sodero (Studio Corona S.r.l.)
VISTO: IL RESPONSABILE DEL PROCEDIMENTO	IL RESPONSABILE DELLA INTEGRAZIONE DELLE PRESTAZIONI SPECIALISTICHE	PROGETTISTA	AMBIENTE	SICUREZZA
	Dott. Ing. Fabrizio CARDONE	Ing. Renato DEL PRETE	Ing. Valerio BAJETTI	Dott. Emilio Mischi (ECOPLAN S.r.l.)
DH21	D - DH - INTERSEZIONI E SVINCOLI 02			
	SEZIONI TRASVERSALI ASSE 23 (DA SEZ. 23-14 A SEZ. 23-20)			
CODICE PROGETTO	NOME FILE	REVISIONE	SCALA:	
COMI E 1701	DH21-V02PS00TRASZ08_B.dwg	B	1:200	
D				
C				
B	EMISSIONE A SEGUITO DI ISTRUTTORIA	LUGLIO 2018	ING. ROCCO CACCIAIORE	PROF. ING. LUIGI MONTERISI
A	EMISSIONE	DICEMBRE 2017	ING. ROCCO CACCIAIORE	ING. VALERIO BAJETTI
REV.	DESCRIZIONE	DATA	REDATTO	VERIFICATO APPROVATO