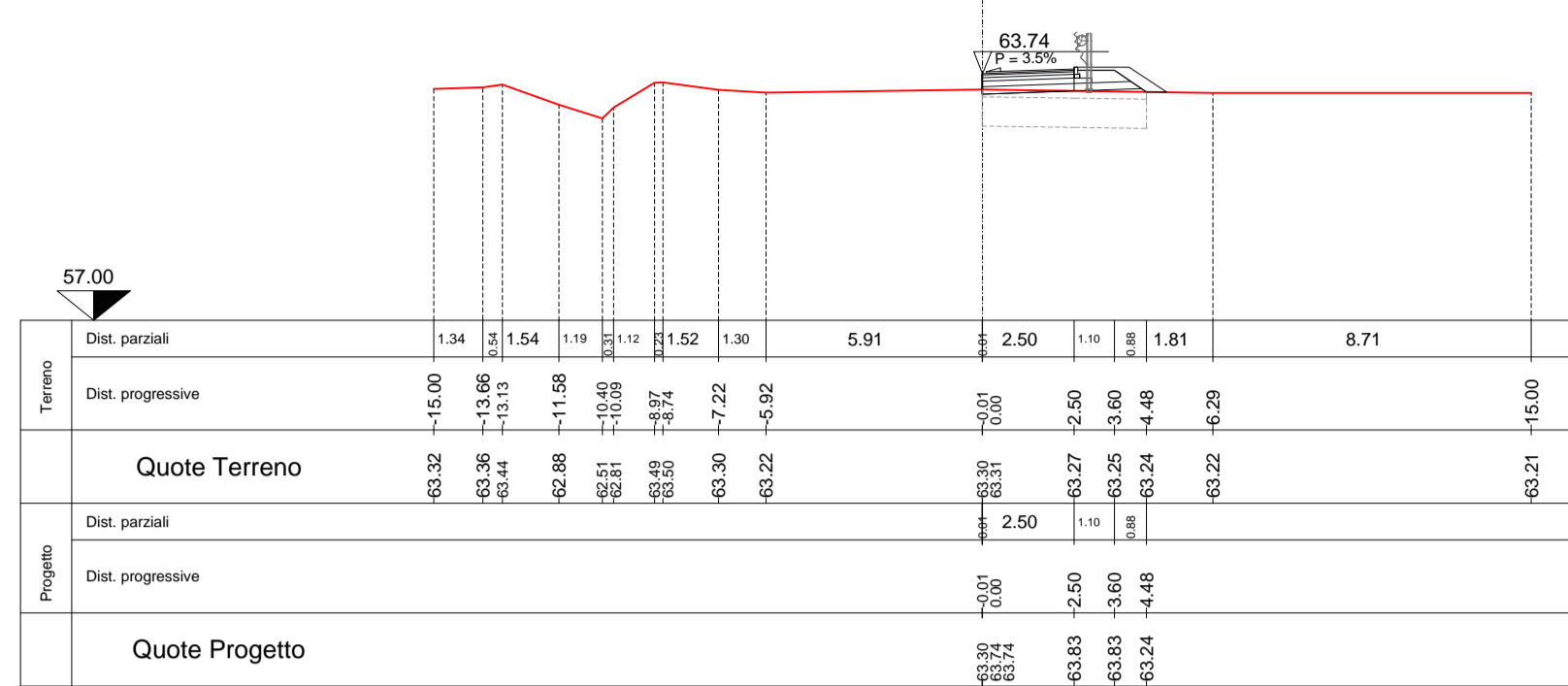


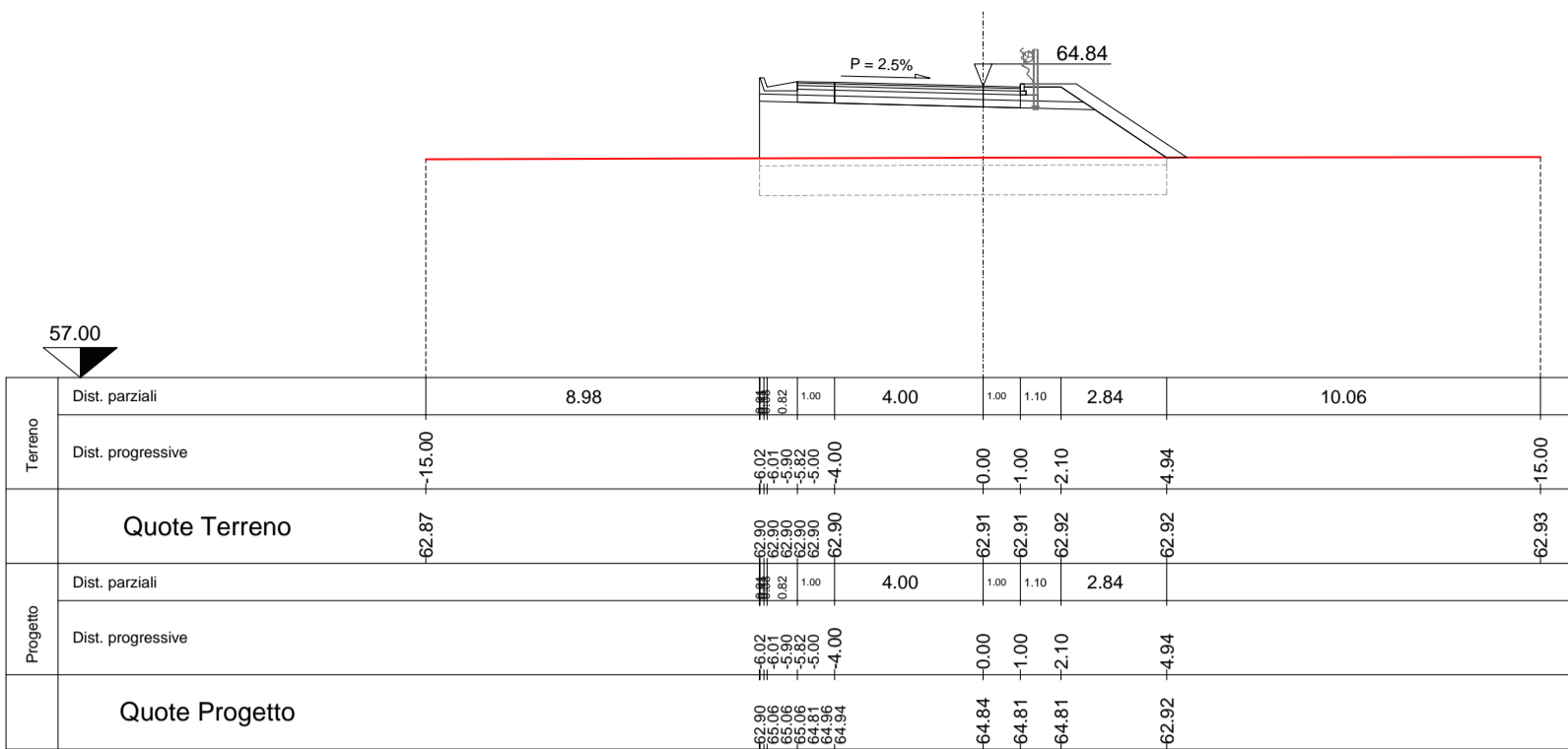
SEZ.NUM. 24-1      PROGR. 0.00  
PARZ. 0.00



**SEZIONE N. 24-1**

Rilevato (mq)	0.83
Scavo (mq)	0.00
Scotico (mq)	0.90
Bonifica (mq)	3.59
Misto gran. compattato sx (mq)	0.00
Misto gran. compattato dx (mq)	0.35
Riemp. mat. arido (mq)	3.59
Manto di usura (m)	2.51
Binder (m)	2.51
Base bitumata (mq)	0.25
Misto cementato (mq)	0.45
Stabilizzato (mq)	0.84
Terreno vegetale sx (mq)	0.00
Terreno vegetale dx (mq)	0.41

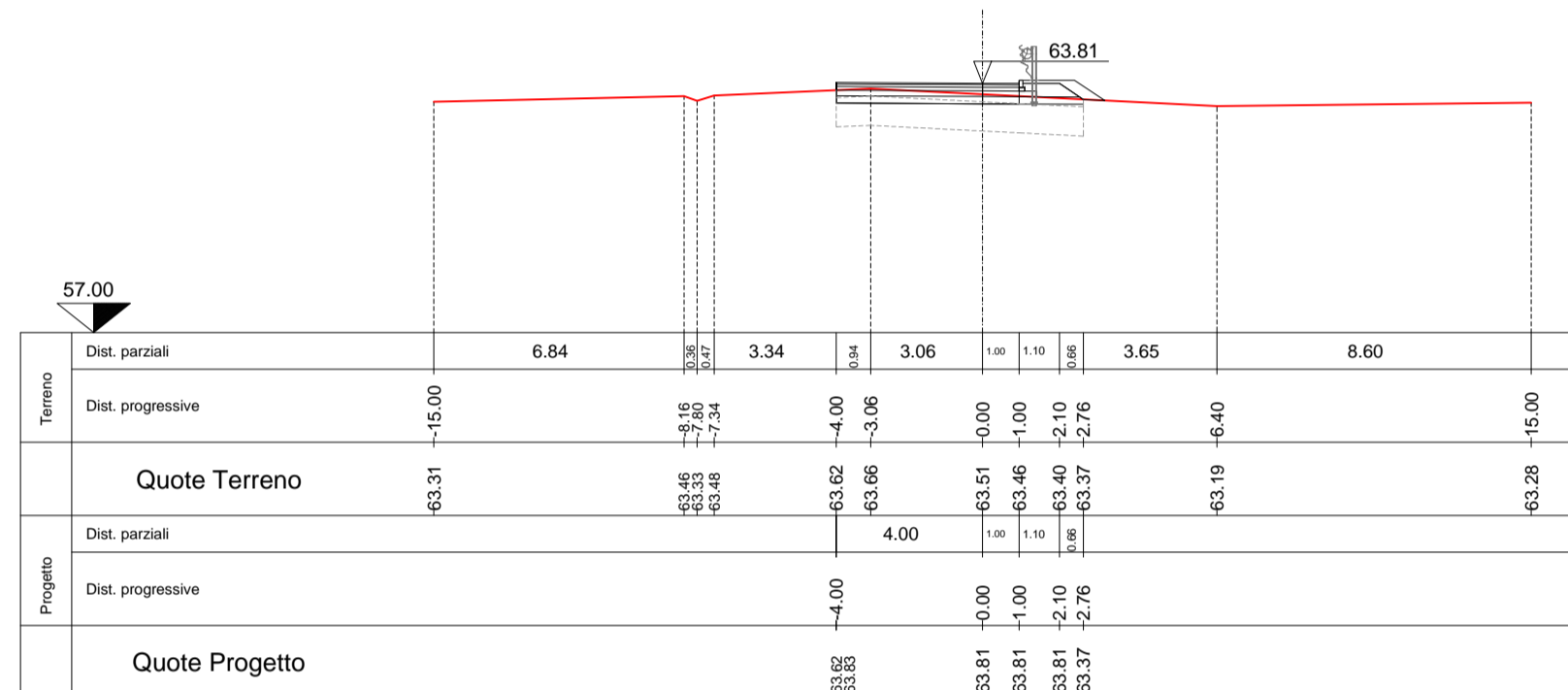
SEZ.NUM. 24-5      PROGR. 77.26  
PARZ. 24.73



**SEZIONE N. 24-5**

Rilevato (mq)	16.18
Scavo (mq)	0.00
Scotico (mq)	2.19
Bonifica (mq)	8.77
Misto gran. compattato sx (mq)	0.00
Misto gran. compattato dx (mq)	0.42
Riemp. mat. arido (mq)	8.77
Manto di usura (m)	6.00
Binder (m)	6.00
Base bitumata (mq)	0.60
Misto cementato (mq)	0.98
Stabilizzato (mq)	1.78
Terreno vegetale sx (mq)	0.00
Terreno vegetale dx (mq)	1.12

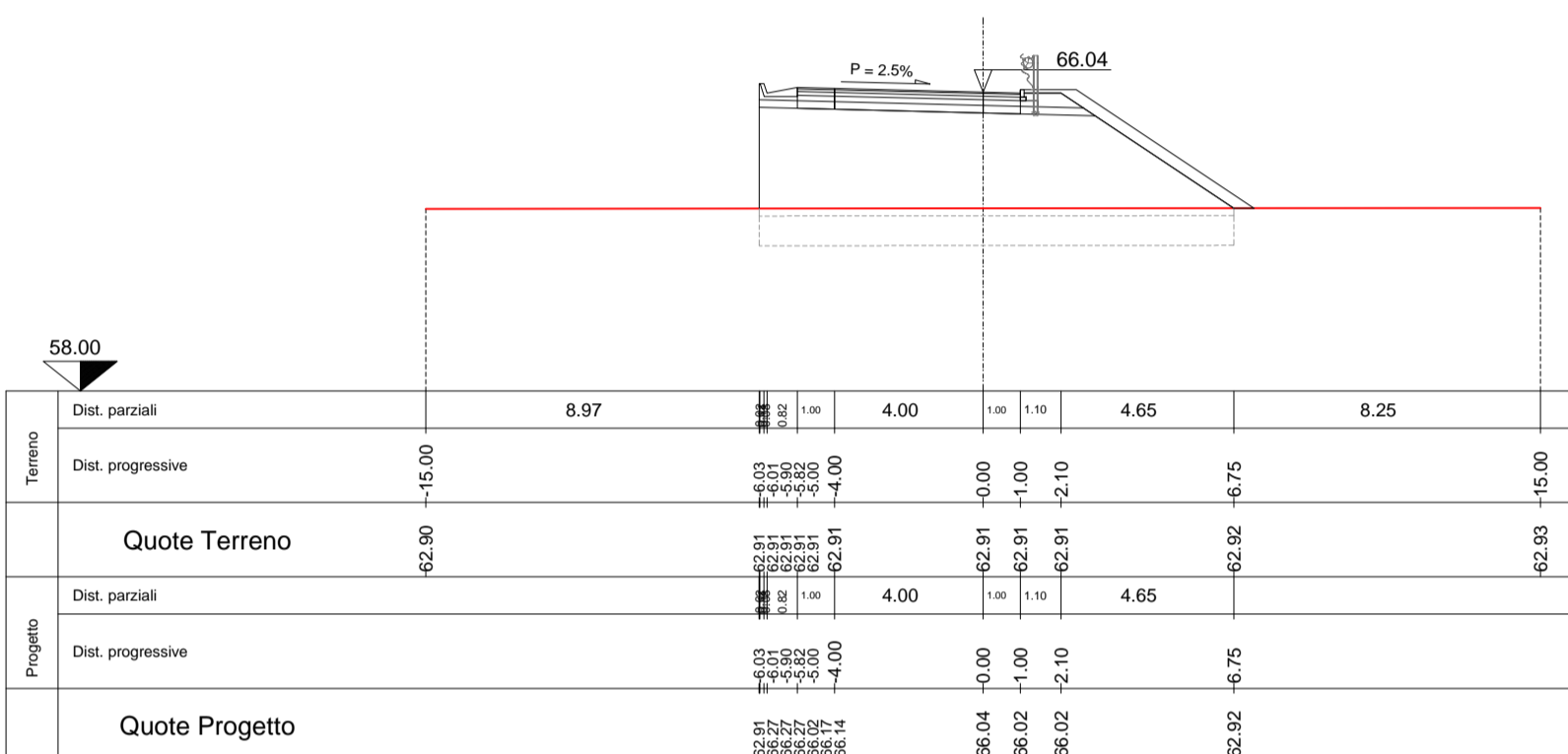
SEZ.NUM. 24-2      PROGR. 12.50  
PARZ. 12.50



**SEZIONE N. 24-2**

Rilevato (mq)	0.05
Scavo (mq)	0.00
Scotico (mq)	1.35
Bonifica (mq)	5.40
Misto gran. compattato sx (mq)	0.00
Misto gran. compattato dx (mq)	0.40
Riemp. mat. arido (mq)	4.82
Manto di usura (m)	5.00
Binder (m)	5.00
Base bitumata (mq)	0.50
Misto cementato (mq)	0.83
Stabilizzato (mq)	1.32
Terreno vegetale sx (mq)	0.00
Terreno vegetale dx (mq)	0.34

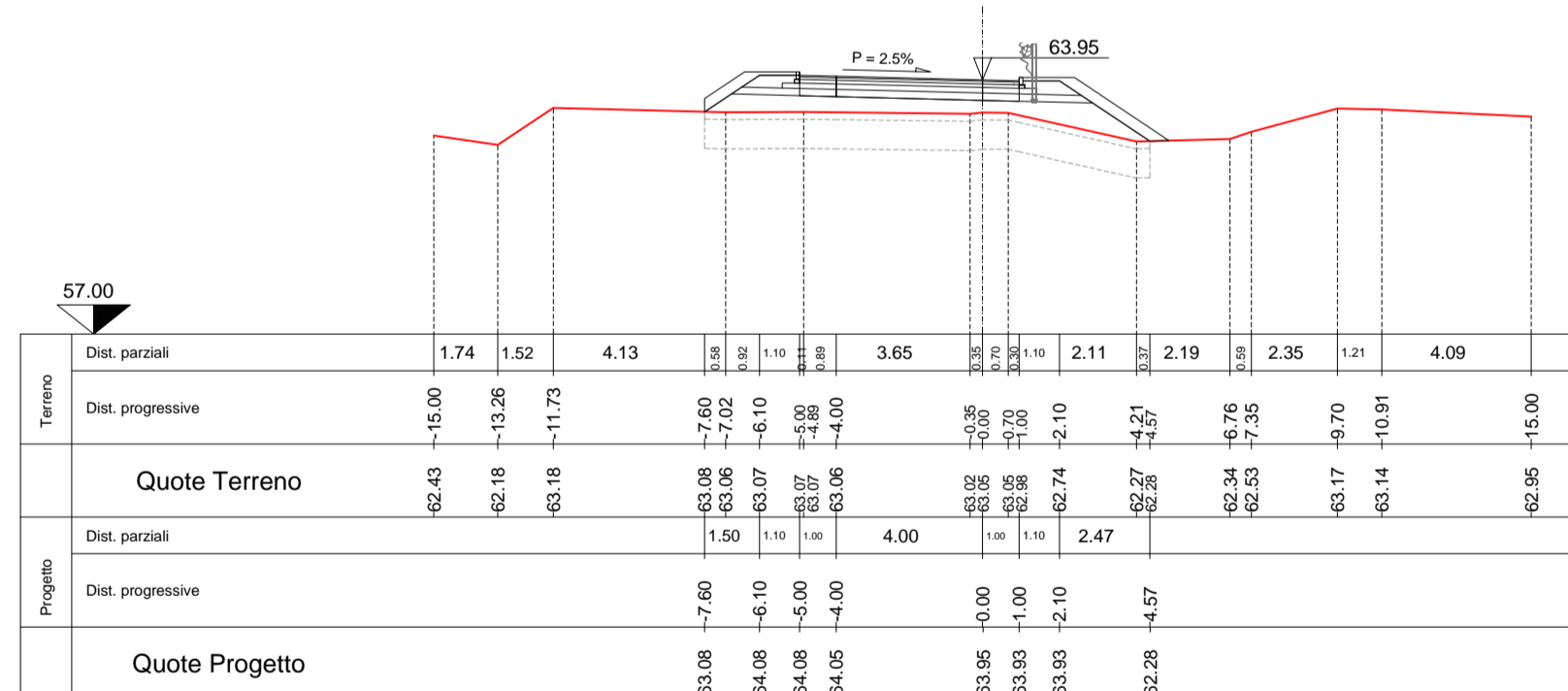
SEZ.NUM. 24-6      PROGR. 102.08  
PARZ. 24.82



**SEZIONE N. 24-6**

Rilevato (mq)	30.75
Scavo (mq)	0.00
Scotico (mq)	2.56
Bonifica (mq)	10.22
Misto gran. compattato sx (mq)	0.00
Misto gran. compattato dx (mq)	0.42
Riemp. mat. arido (mq)	10.22
Manto di usura (m)	6.00
Binder (m)	6.00
Base bitumata (mq)	0.60
Misto cementato (mq)	0.98
Stabilizzato (mq)	1.80
Terreno vegetale sx (mq)	0.00
Terreno vegetale dx (mq)	1.77

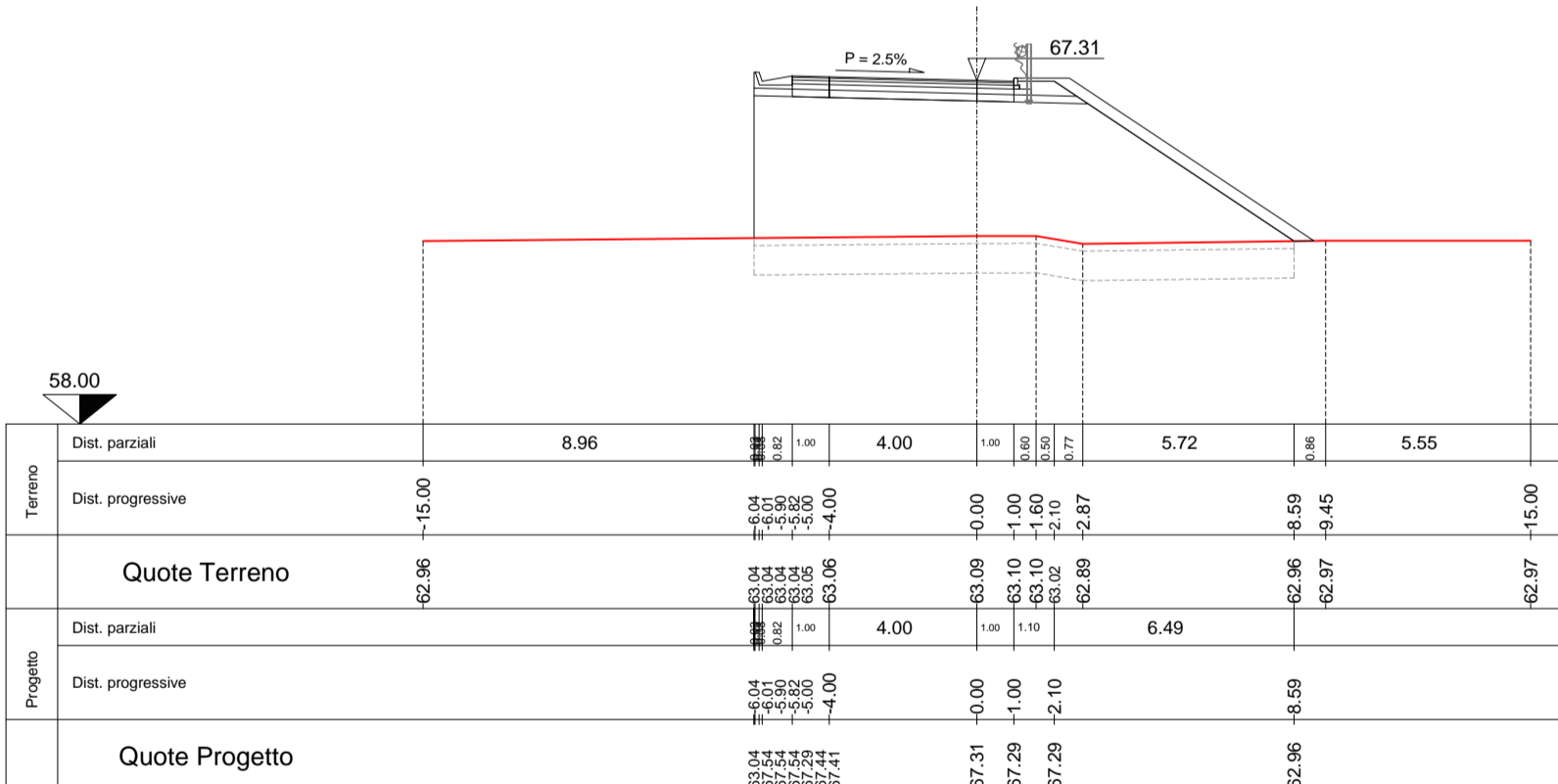
SEZ.NUM. 24-3      PROGR. 37.52  
PARZ. 25.02



**SEZIONE N. 24-3**

Rilevato (mq)	7.71
Scavo (mq)	0.00
Scotico (mq)	2.44
Bonifica (mq)	9.74
Misto gran. compattato sx (mq)	0.36
Misto gran. compattato dx (mq)	0.42
Riemp. mat. arido (mq)	9.74
Manto di usura (m)	6.00
Binder (m)	6.00
Base bitumata (mq)	0.60
Misto cementato (mq)	1.06
Stabilizzato (mq)	1.53
Terreno vegetale sx (mq)	0.58
Terreno vegetale dx (mq)	0.98

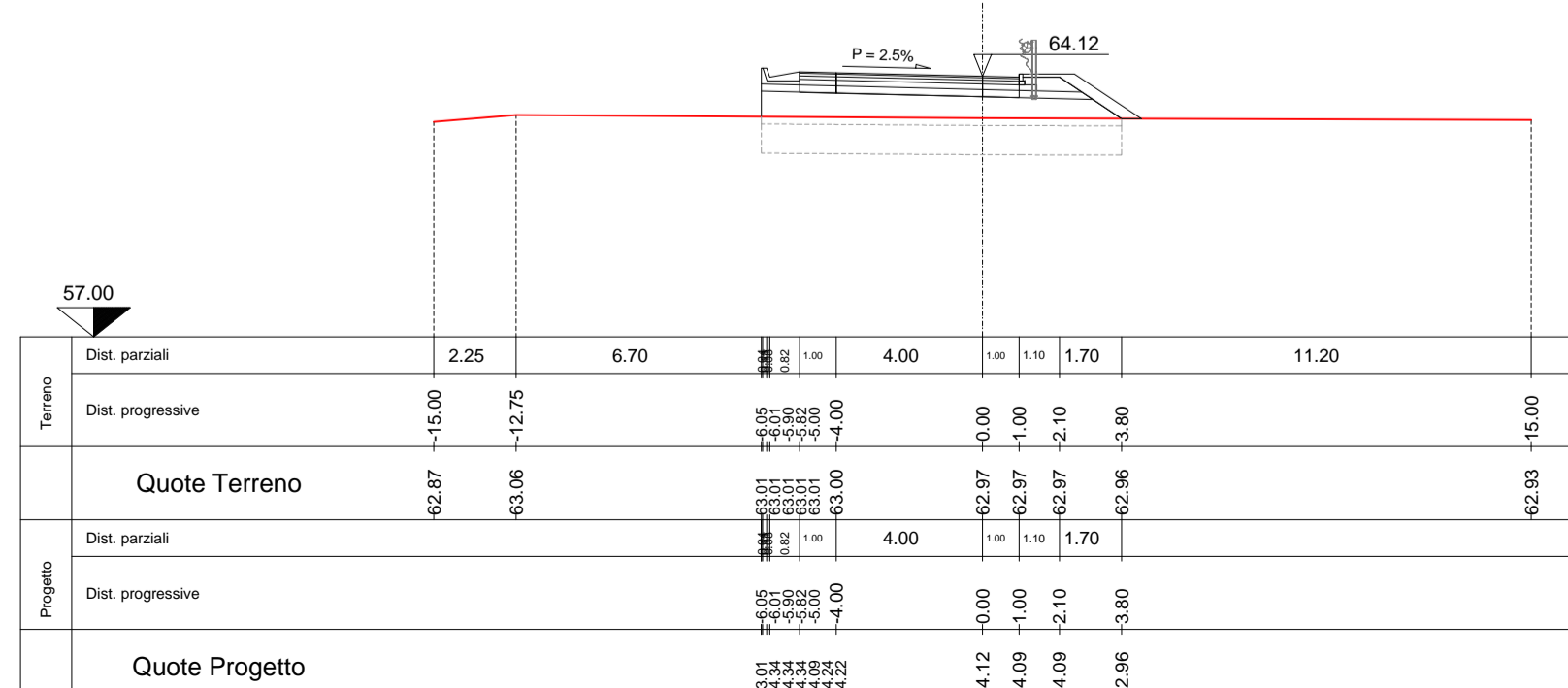
SEZ.NUM. 24-7      PROGR. 126.99  
PARZ. 24.90



**SEZIONE N. 24-7**

Rilevato (mq)	47.25
Scavo (mq)	0.00
Scotico (mq)	2.93
Bonifica (mq)	11.70
Misto gran. compattato sx (mq)	0.00
Misto gran. compattato dx (mq)	0.42
Riemp. mat. arido (mq)	11.70
Manto di usura (m)	6.00
Binder (m)	6.00
Base bitumata (mq)	0.60
Misto cementato (mq)	0.98
Stabilizzato (mq)	1.78
Terreno vegetale sx (mq)	0.00
Terreno vegetale dx (mq)	2.43

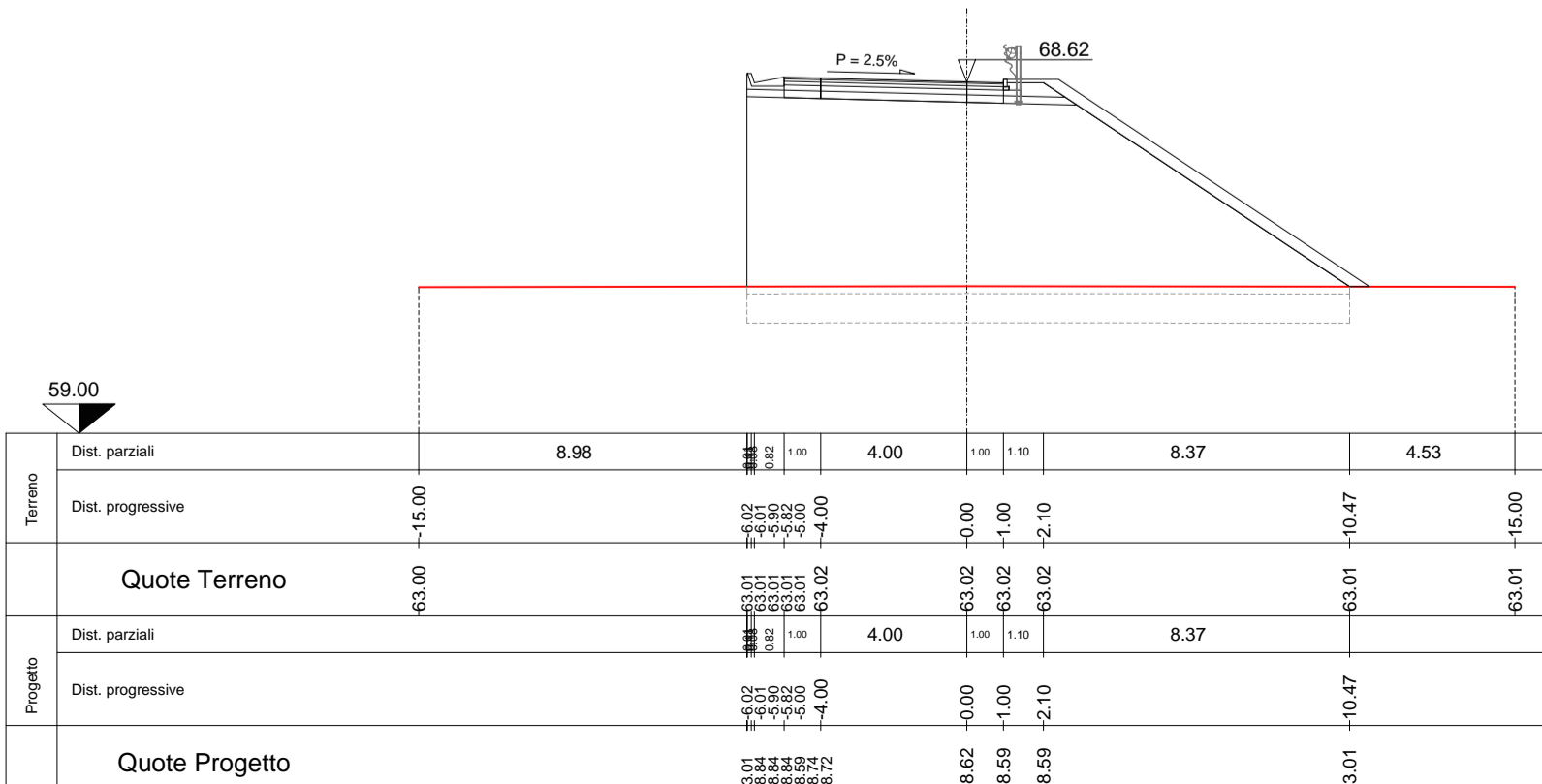
SEZ.NUM. 24-4      PROGR. 52.53  
PARZ. 15.02



**SEZIONE N. 24-4**

Rilevato (mq)	7.70
Scavo (mq)	0.00
Scotico (mq)	1.97
Bonifica (mq)	7.88
Misto gran. compattato sx (mq)	0.00
Misto gran. compattato dx (mq)	0.42
Riemp. mat. arido (mq)	7.88
Manto di usura (m)	6.00
Binder (m)	6.00
Base bitumata (mq)	0.60
Misto cementato (mq)	0.98
Stabilizzato (mq)	1.78
Terreno vegetale sx (mq)	0.00
Terreno vegetale dx (mq)	0.70

SEZ.NUM. 24-8      PROGR. 152.64  
PARZ. 25.65



**SEZIONE N. 24-8**

Rilevato (mq)	67.65
Scavo (mq)	0.00
Scotico (mq)	3.30
Bonifica (mq)	13.20
Misto gran. compattato sx (mq)	0.00
Misto gran. compattato dx (mq)	0.42
Riemp. mat. arido (mq)	13.20
Manto di usura (m)	6.00
Binder (m)	6.00
Base bitumata (mq)	0.60
Misto cementato (mq)	0.98
Stabilizzato (mq)	1.79
Terreno vegetale sx (mq)	0.00
Terreno vegetale dx (mq)	3.12

**ANAS S.p.A.**  
Direzione Progettazione e Realizzazione Lavori

**S.S. N. 9 "VIA EMILIA"**  
**VARIANTE DI CASALPUSTERLENGO ED ELIMINAZIONE**  
**PASSAGGIO A LIVELLO SULLA S.P. EX S.S. N.234**

**PROGETTO ESECUTIVO**

	ING. RENATO DEL PRETE <small>Ordine Ingeg. di Torino (Pratica n. 662/01)</small>	DOTT. GEOL. DANILO GALLO <small>Ordine Geol. di Padova (Pratica n. 104)</small>	INTEGRAZIONE PRESTAZIONI Ing. Renato Del Prete	PROGETTISTA Ing. Valerio Bajetti (I.T. S.r.l.)
	SETAC S.r.l. <small>Settac &amp; Engineering, Trasporti Ambientale Costruzioni</small>		PROGETTAZIONE STRADALE Ing. Gaetano Ranieri (Ga&M S.r.l.)	PROGETTAZIONE IDRAULICA Ing. Fabrizio Bajetti (I.T. S.r.l.)
	ING. VALERIO BAJETTI <small>Ordine Ingeg. di Roma (Pratica n. 6/2011)</small>		PROGETTAZIONE OPERE D'ARTE MAGGIORI Ing. Renato Vaia (Studio Corona S.r.l.)	PROGETTAZIONE OPERE D'ARTE MINORI Ing. Nicola Ligas (I.T. S.r.l.)
	ING. VALENTINO BAJETTI <small>Ordine Ingeg. di Roma (Pratica n. 6/2011)</small>		COMPUTI Ing. Valerio Bajetti (I.T. S.r.l.)	CANTIERISTICA Ing. Gaetano Ranieri (Ga&M S.r.l.)
	ARCH. NICOLETTA FRATTINI <small>Ordine Archit. di Roma (Pratica n. 1/2011)</small>		GEOLOGIA Dott. Danilo Gallo	GEOTECNICA Ing. Gianfranco Sodero (Studio Corona S.r.l.)
	ING. GIACCHINO ARGARANO <small>Ordine Ingeg. di Roma (Pratica n. 1/2011)</small>		AMBIENTE Dott. Emilio Mischi (ECOPLAN S.r.l.)	SICUREZZA Ing. Gaetano Ranieri (Ga&M S.r.l.)

**VISTO: IL RESPONSABILE DEL PROCEDIMENTO**    **IL RESPONSABILE DELLA INTEGRAZIONE DELLE PRESTAZIONI SPECIALISTICHE**    **PROGETTISTA**    **GEOLOGO**    **IL COORDINATORE DELLA SICUREZZA IN FASE DI PROGETTAZIONE**

Dott. Ing. Fabrizio CARDONE    Ing. Renato DEL PRETE    Ing. Valerio BAJETTI    Dott. Danilo GALLO    Ing. Gaetano RANIERI

**DH22**    **D - DH - INTERSEZIONI E SVINCOLI 02**

SEZIONI TRASVERSALI ASSE 24 - R02  
(DA SEZ. 24-1 A SEZ. 24-8)

CODICE PROGETTO	NOME FILE	REVISIONE	SCALA:
PROGETTO LIV. PROG. N. PROG.	DH22-V02PS00TRASZ09_B.dwg		
COMI E 1701	CODICE ELAB. V02PS00TRASZ09	B	1:200

D				
C				
B	EMISSIONE A SEGUITO DI ISTRUTTORIA	LUGLIO 2018	ING. ROCCO CACCIATORE	PROF. ING. LUIGI MONTERISI
A	EMISSIONE	DICEMBRE 2017	ING. ROCCO CACCIATORE	PROF. ING. LUIGI MONTERISI
REV.	DESCRIZIONE	DATA	REDATTO	VERIFICATO
				APPROVATO