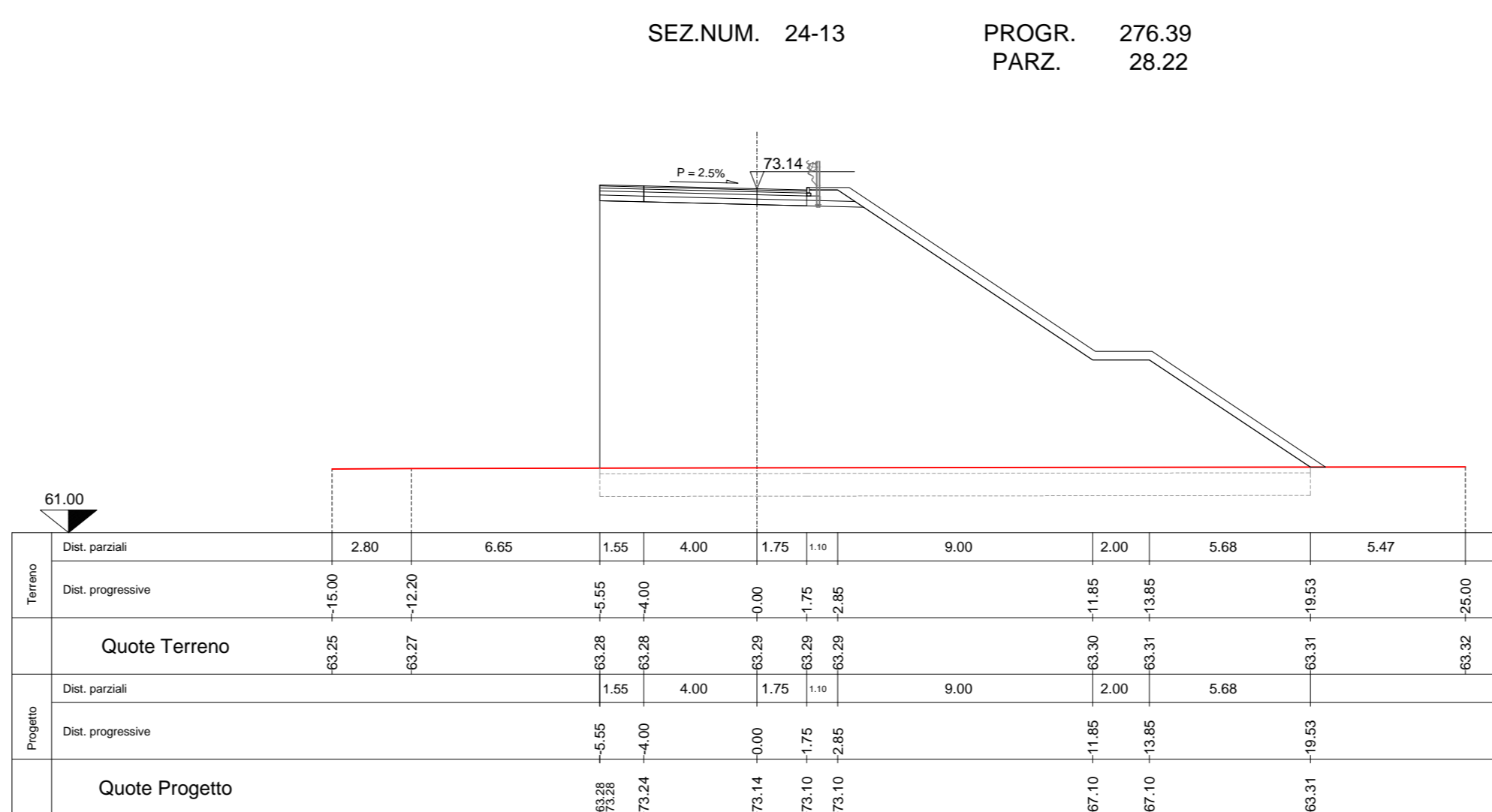


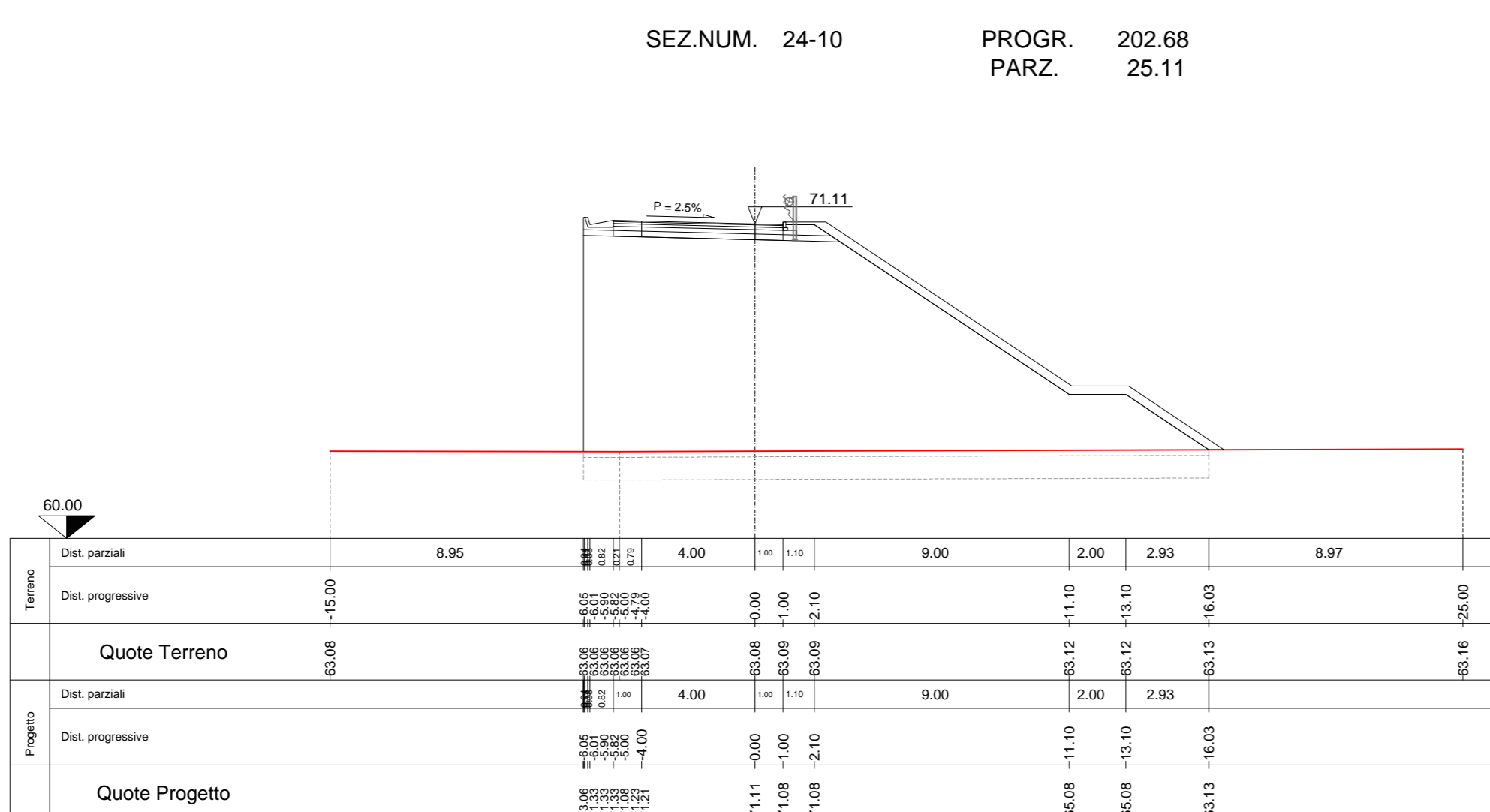
SEZIONE N. 24-9

Rilievo (mq)	92.05
Scavo (mq)	0.00
Scotto (mq)	4.07
Bonifica (mq)	18.26
Maso gran. compatto ex (mq)	0.00
Maso gran. compatto in (mq)	0.42
Rampa. mat. arido (mq)	18.26
Manto di usura (mq)	6.00
Binder (mq)	6.00
Base bitumata (mq)	0.00
Maso cementato (mq)	0.98
Stabilizzato (mq)	1.78
Terrivo vegetale ex (mq)	0.00
Terrivo vegetale in (mq)	4.37



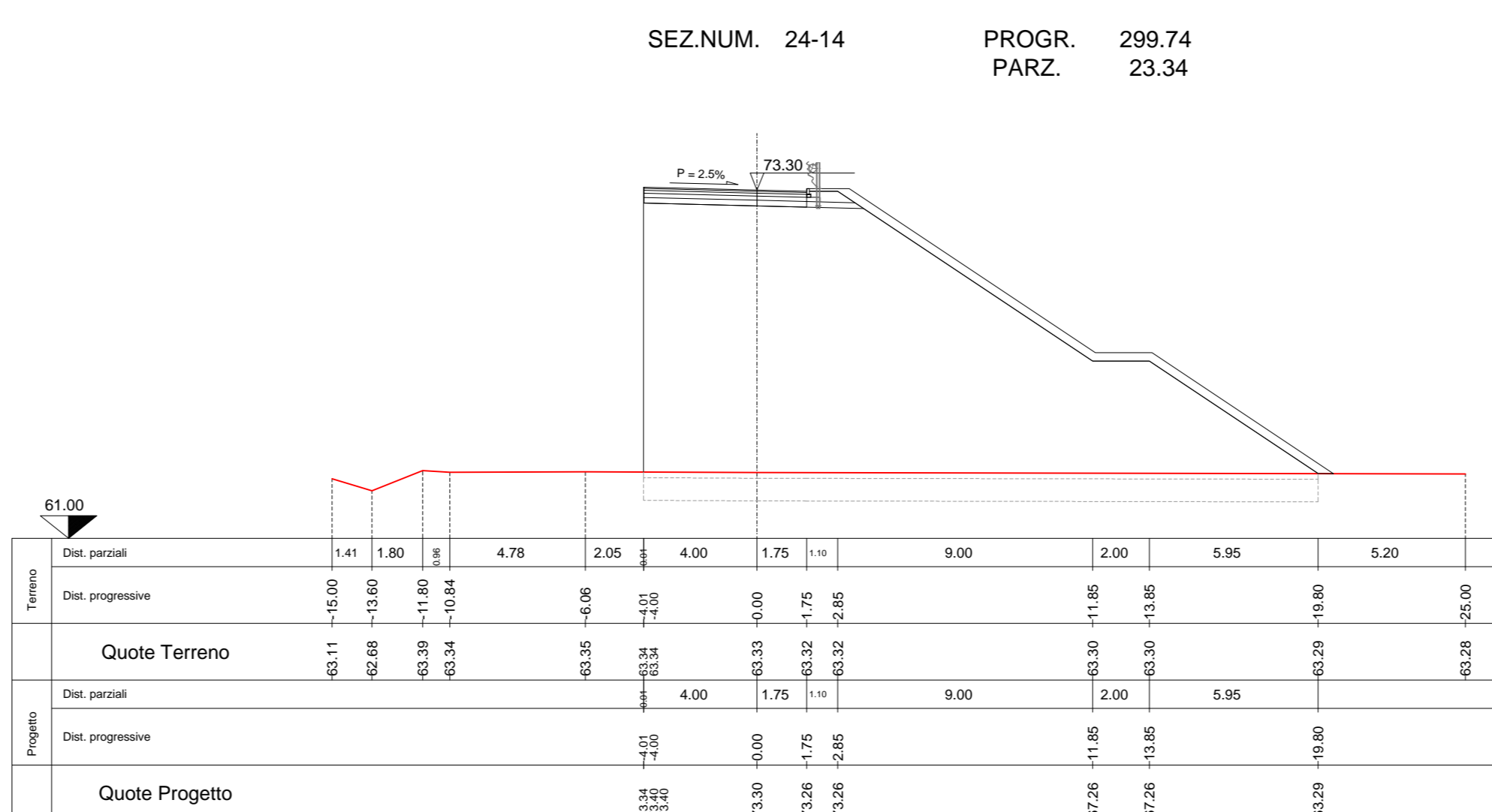
SEZIONE N. 24-13

Rilievo (mq)	162.71
Scavo (mq)	0.00
Scotto (mq)	5.02
Bonifica (mq)	20.96
Maso gran. compatto ex (mq)	0.00
Maso gran. compatto in (mq)	0.42
Rampa. mat. arido (mq)	20.96
Manto di usura (mq)	7.30
Binder (mq)	7.30
Base bitumata (mq)	0.73
Maso cementato (mq)	1.18
Stabilizzato (mq)	1.83
Terrivo vegetale ex (mq)	0.00
Terrivo vegetale in (mq)	5.98



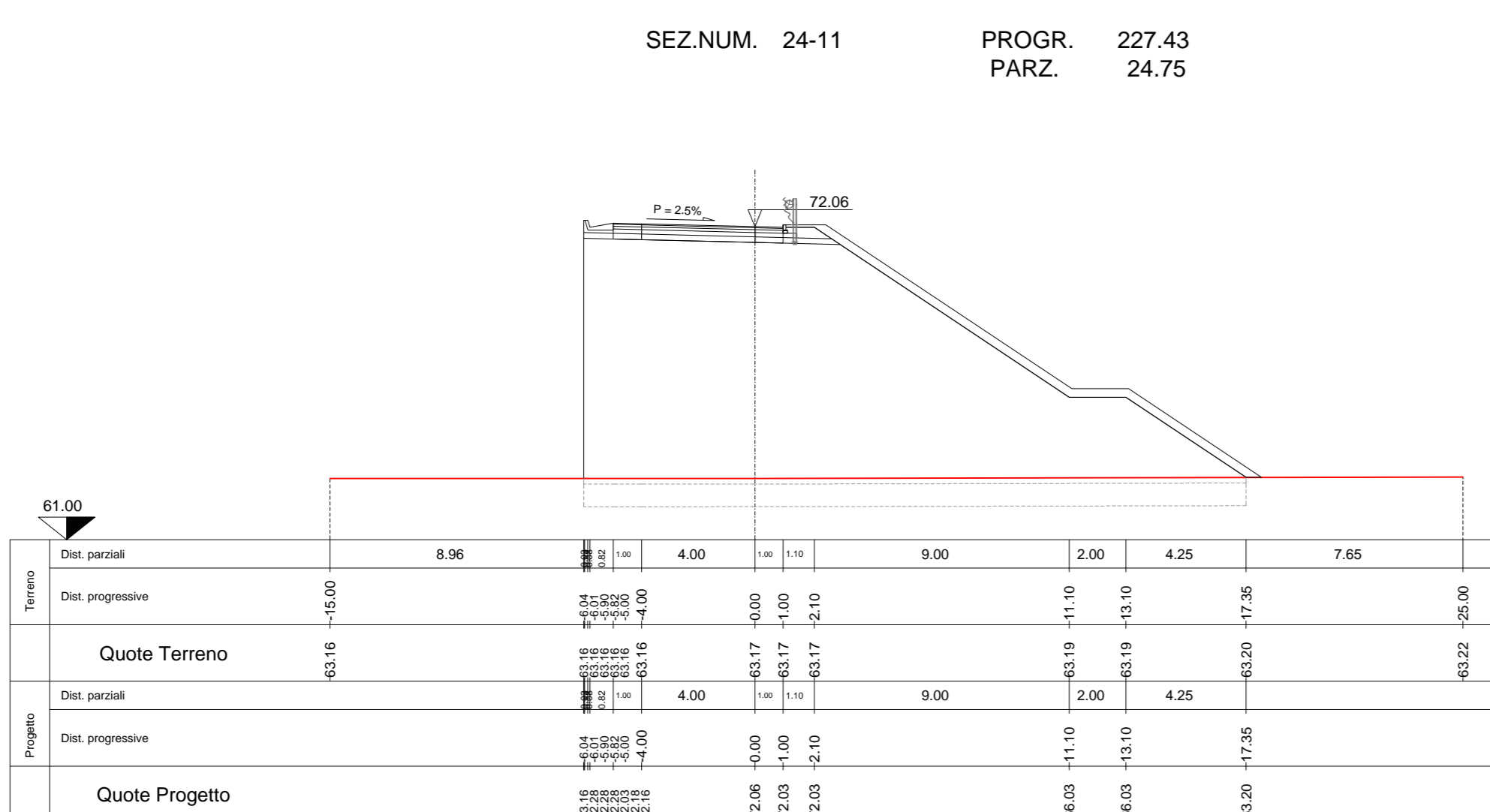
SEZIONE N. 24-10

Rilievo (mq)	117.10
Scavo (mq)	0.00
Scotto (mq)	4.42
Bonifica (mq)	17.66
Maso gran. compatto ex (mq)	0.00
Maso gran. compatto in (mq)	0.42
Rampa. mat. arido (mq)	17.66
Manto di usura (mq)	6.00
Binder (mq)	6.00
Base bitumata (mq)	0.60
Maso cementato (mq)	0.98
Stabilizzato (mq)	1.79
Terrivo vegetale ex (mq)	0.00
Terrivo vegetale in (mq)	4.99



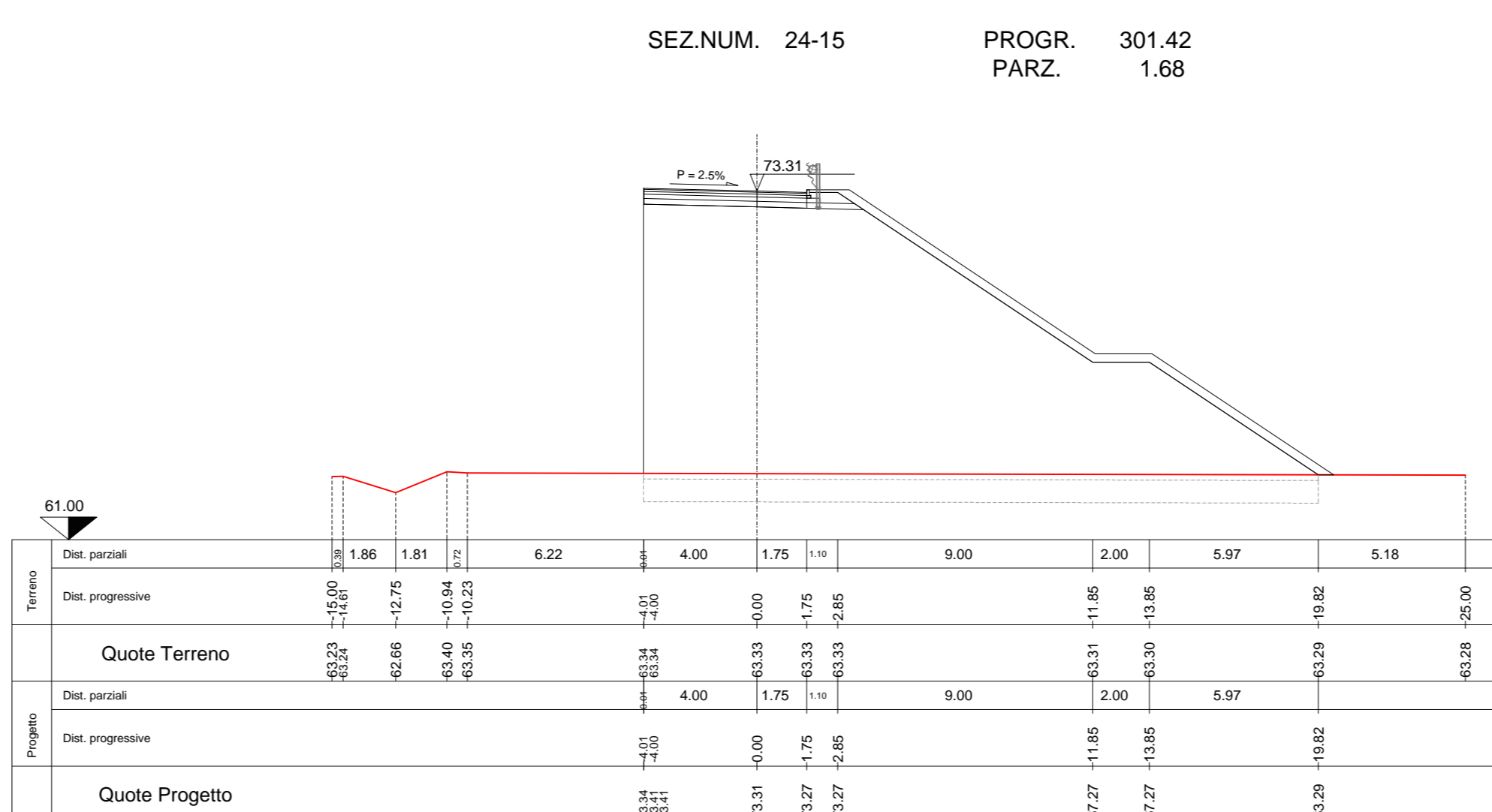
SEZIONE N. 24-14

Rilievo (mq)	151.44
Scavo (mq)	0.00
Scotto (mq)	4.76
Bonifica (mq)	19.65
Maso gran. compatto ex (mq)	0.00
Maso gran. compatto in (mq)	0.42
Rampa. mat. arido (mq)	19.65
Manto di usura (mq)	5.76
Binder (mq)	5.76
Base bitumata (mq)	0.57
Maso cementato (mq)	0.94
Stabilizzato (mq)	1.52
Terrivo vegetale ex (mq)	0.00
Terrivo vegetale in (mq)	6.98



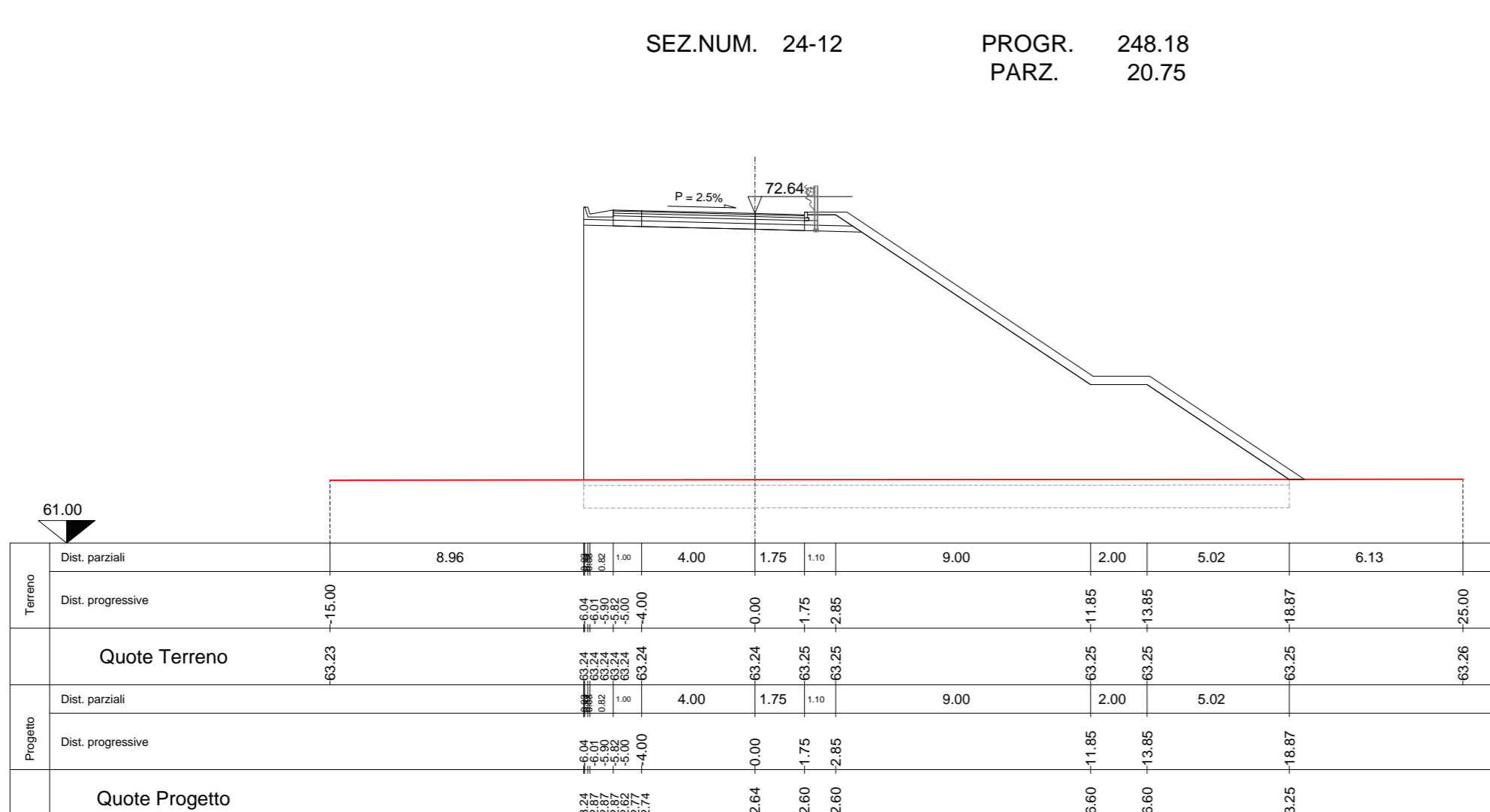
SEZIONE N. 24-11

Rilievo (mq)	137.00
Scavo (mq)	0.00
Scotto (mq)	4.68
Bonifica (mq)	18.71
Maso gran. compatto ex (mq)	0.00
Maso gran. compatto in (mq)	0.42
Rampa. mat. arido (mq)	18.71
Manto di usura (mq)	6.00
Binder (mq)	6.00
Base bitumata (mq)	0.60
Maso cementato (mq)	0.98
Stabilizzato (mq)	1.77
Terrivo vegetale ex (mq)	0.00
Terrivo vegetale in (mq)	5.48



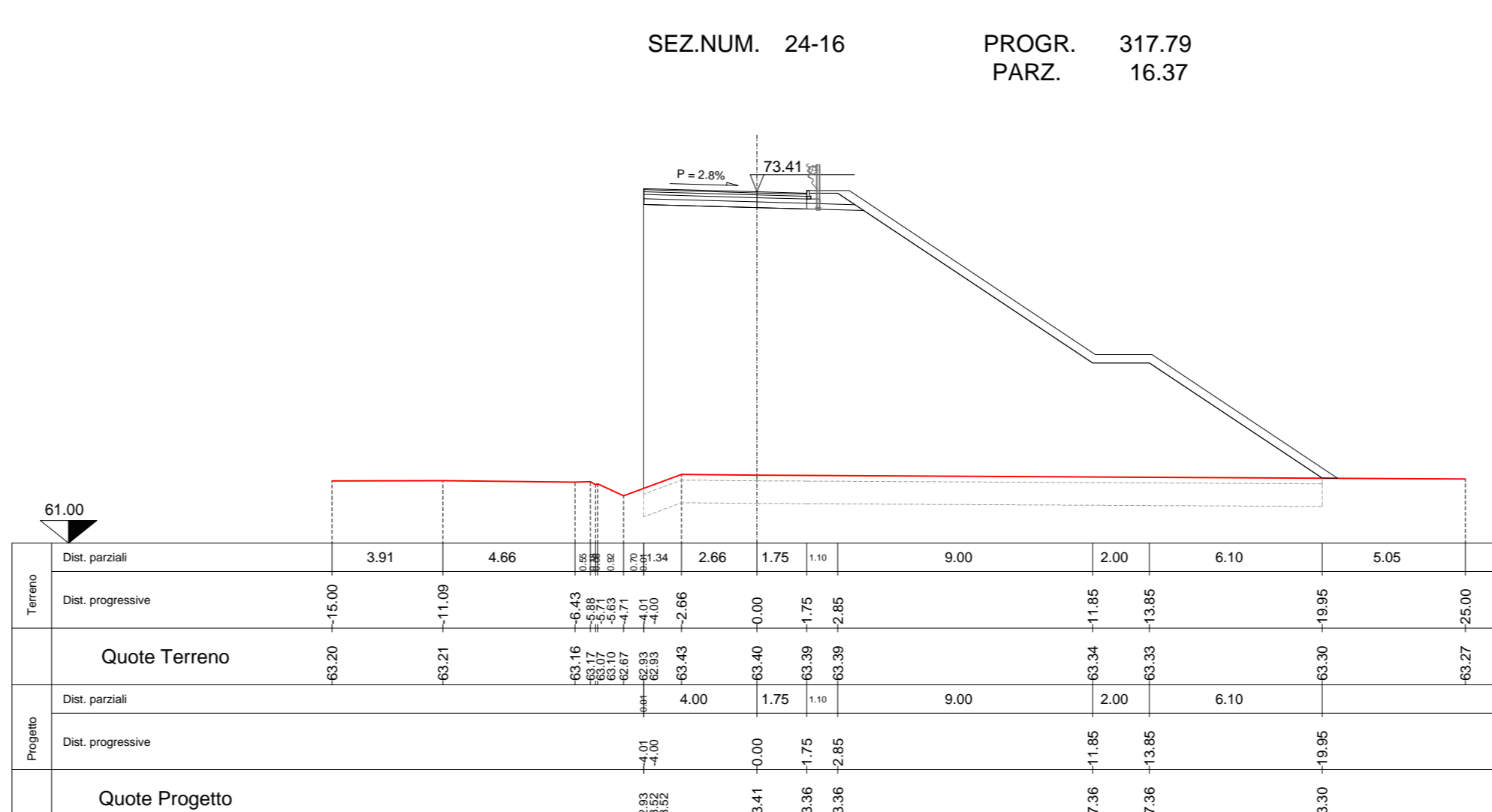
SEZIONE N. 24-15

Rilievo (mq)	151.47
Scavo (mq)	0.00
Scotto (mq)	4.77
Bonifica (mq)	19.06
Maso gran. compatto ex (mq)	0.00
Maso gran. compatto in (mq)	0.42
Rampa. mat. arido (mq)	19.06
Manto di usura (mq)	5.76
Binder (mq)	5.76
Base bitumata (mq)	0.57
Maso cementato (mq)	0.94
Stabilizzato (mq)	1.52
Terrivo vegetale ex (mq)	0.00
Terrivo vegetale in (mq)	6.09



SEZIONE N. 24-12

Rilievo (mq)	159.91
Scavo (mq)	0.00
Scotto (mq)	4.68
Bonifica (mq)	19.93
Maso gran. compatto ex (mq)	0.00
Maso gran. compatto in (mq)	0.42
Rampa. mat. arido (mq)	19.93
Manto di usura (mq)	6.75
Binder (mq)	6.75
Base bitumata (mq)	0.67
Maso cementato (mq)	1.08
Stabilizzato (mq)	1.54
Terrivo vegetale ex (mq)	0.00
Terrivo vegetale in (mq)	5.74



SEZIONE N. 24-16

Rilievo (mq)	153.10
Scavo (mq)	0.00
Scotto (mq)	4.79
Bonifica (mq)	19.17
Maso gran. compatto ex (mq)	0.00
Maso gran. compatto in (mq)	0.42
Rampa. mat. arido (mq)	19.17
Manto di usura (mq)	5.76
Binder (mq)	5.76
Base bitumata (mq)	0.57
Maso cementato (mq)	0.94
Stabilizzato (mq)	1.53
Terrivo vegetale ex (mq)	0.00
Terrivo vegetale in (mq)	6.13

ANAS S.p.A.
Direzione Progettazione e Realizzazione Lavori

S.S. N. 9 "VIA EMILIA"
VARIANTE DI CASALPUSTERLENGO ED ELIMINAZIONE
PASSAGGIO A LIVELLO SULLA S.P. EX S.S. N.234
PROGETTO ESECUTIVO

STUDIO CORONA Ing. Renato Vieri	ING. RENATO DEL PRETE Ing. Renato Del Prete	DOT. DEL DAVO GALLO Dot. Dott. Danilo Gallo	INGEGNERIA PRESTAZIONI Ing. Valerio Bagnoli	PROGETTISTA Ing. Valerio Bagnoli
ING. VALENTINO BAIETTI Ing. Valentino Baietti	SETAC Prof. Ing. Luigi Moretti	ING. GABRIELE TRONCHI Ing. Gabriele Tronchi	PROGETTAZIONE STRADALE Ing. Giancarlo Ranieri	PROGETTAZIONE IDRAULICA Ing. Fabrizio Bajetti
ING. NICOLA LIGIO Ing. Nicola Ligio	COMPTON Ing. Valerio Bagnoli	CANTERINICA Ing. Giancarlo Ranieri	PROGETTAZIONE OPERE D'ARTE MINORI Ing. Giancarlo Ranieri	PROGETTAZIONE OPERE D'ARTE MINORI Ing. Giancarlo Ranieri
UNING Prof. Ing. Matteo Ranieri	ECOPLAN Aut. Nicola Fattori	ARKE Ing. Giovanni Argenteo	GEOLOGIA Dot. Danilo Gallo	GEOLOGIA Ing. Giancarlo Ranieri
ING. VALENTINO BAIETTI Ing. Valentino Baietti	ING. RENATO DEL PRETE Ing. Renato Del Prete	ING. VALENTINO BAIETTI Ing. Valentino Baietti	AMBIENTE Dot. Enrico Macchi	SICUREZZA Ing. Giancarlo Ranieri

VEDI IL RESPONSABILE DEL PROCEDIMENTO
ING. RENATO DEL PRETE

IL RESPONSABILE DELLA INTEGRAZIONE DELLE PRESTAZIONI
ING. VALENTINO BAIETTI

PROGETTISTA
ING. VALENTINO BAIETTI

GEOLOGO
DOT. DANILLO GALLO

IL COORDINATORE DELLA SICUREZZA IN FASE DI PROGETTAZIONE
ING. GIANCARLO RANIERI

DH23 **D - DH - INTERSEZIONI E SVINCOLI 02**
SEZIONI TRASVERSALI ASSE 24
(DA SEZ. 24-9 A SEZ. 24-16)

PROGETTO	U.V. PROG.	N. PROG.	REVISIONE	SCALA:	
COMI	E	17/01	B	1:200	
D					
C					
A	EMISSIONE A SEGUITO DI RISTRUTTORIA	LUGLIO 2018	ING. ROCCO CACCIATORE	PROF. ING. LUIGI MONTERRI	ING. VALENTINO BAIETTI
B	EMISSIONE	DICEMBRE 2017	ING. ROCCO CACCIATORE	PROF. ING. LUIGI MONTERRI	ING. VALENTINO BAIETTI
REV.	DESCRIZIONE	DATA	REDDATO	VERIFICATO	APPROVATO