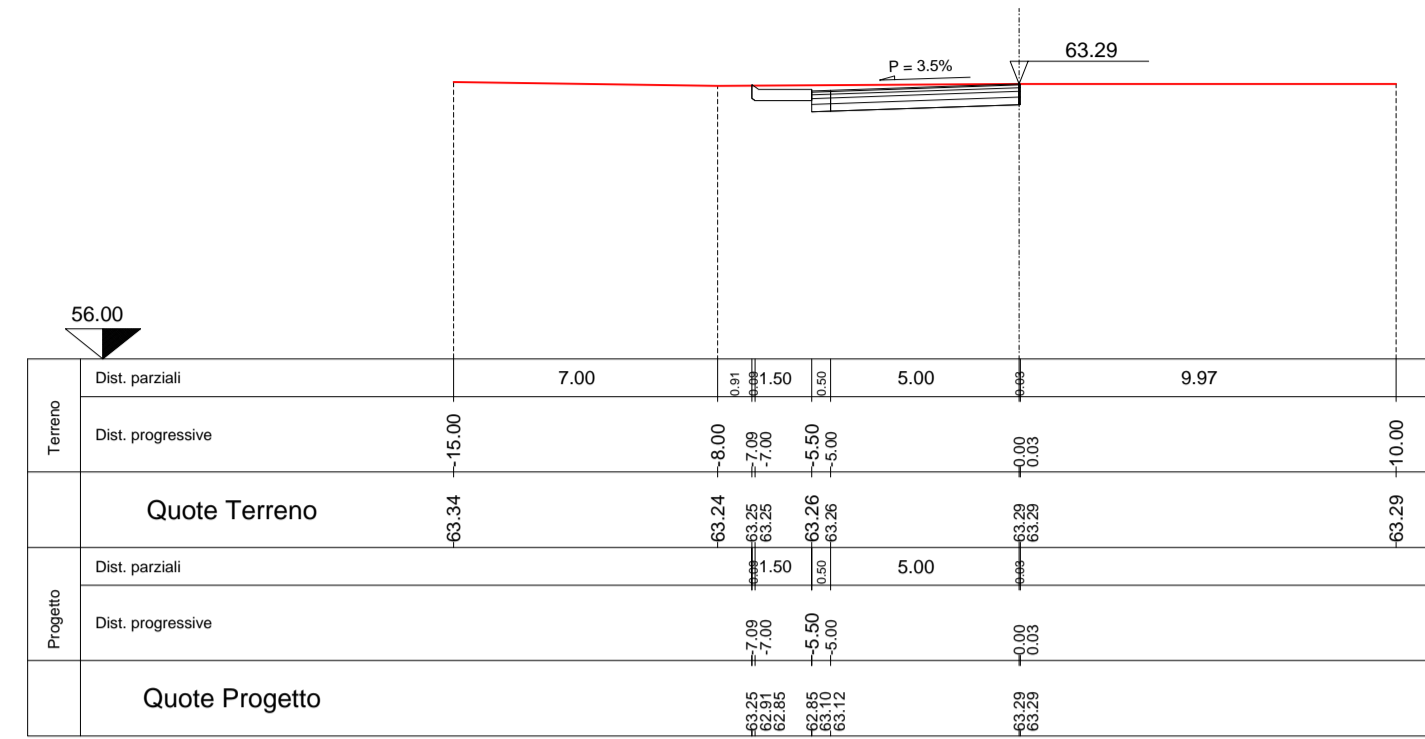
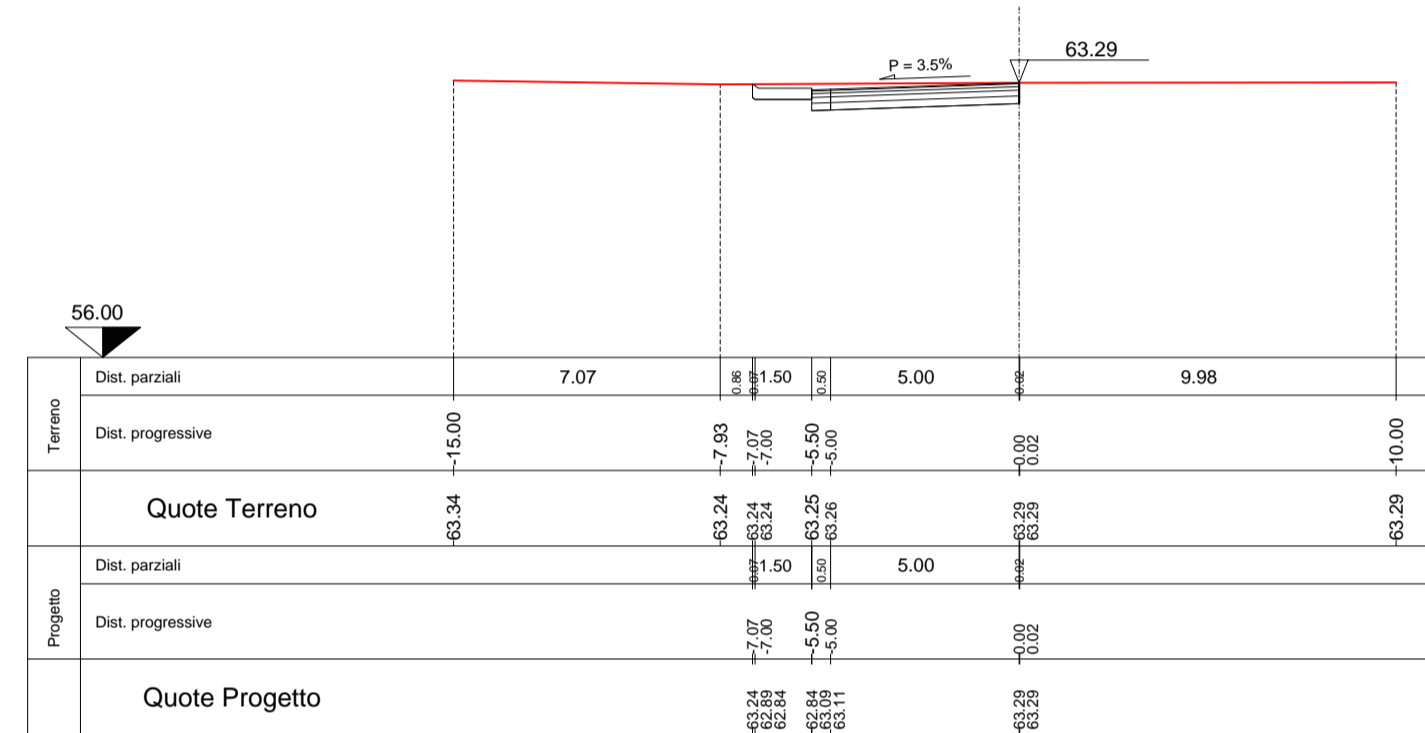


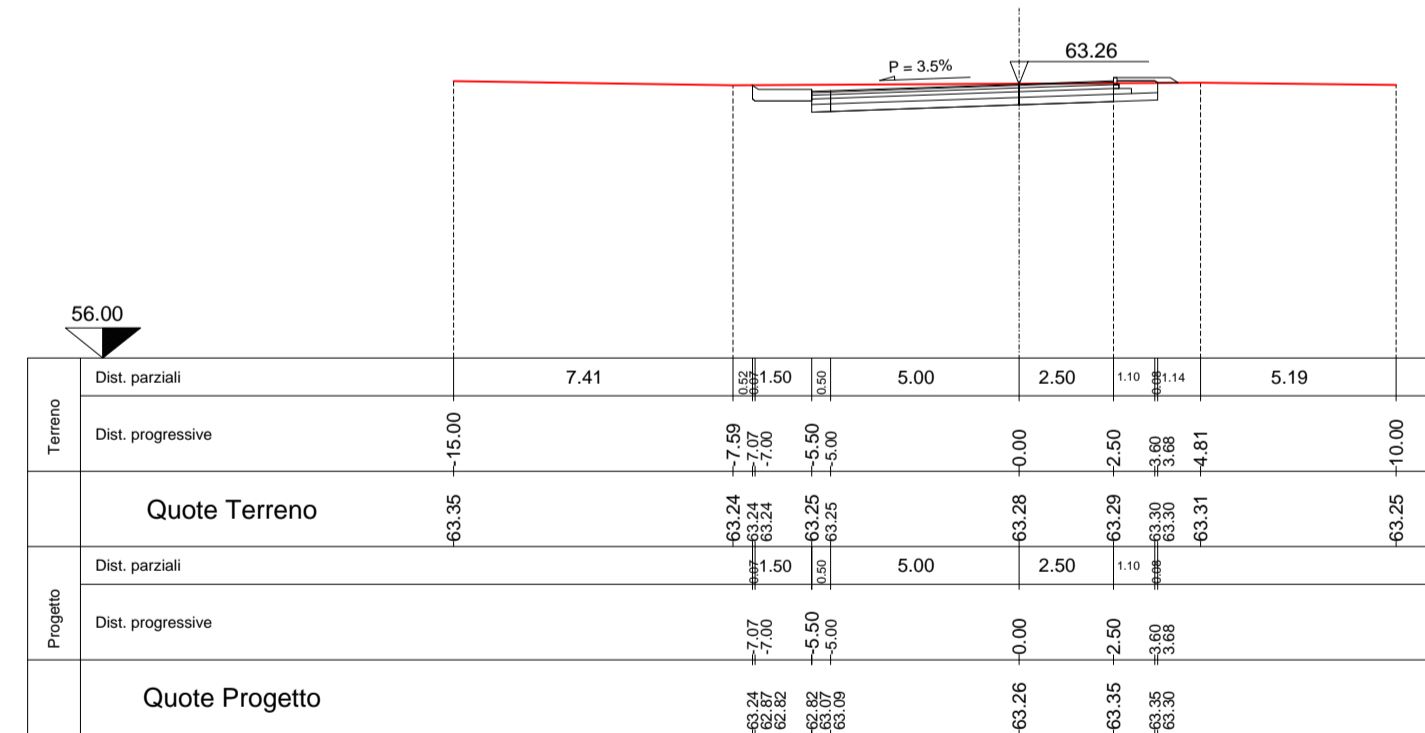
SEZ.NUM. 60-1      PROGR. 0.00  
PARZ. 0.00



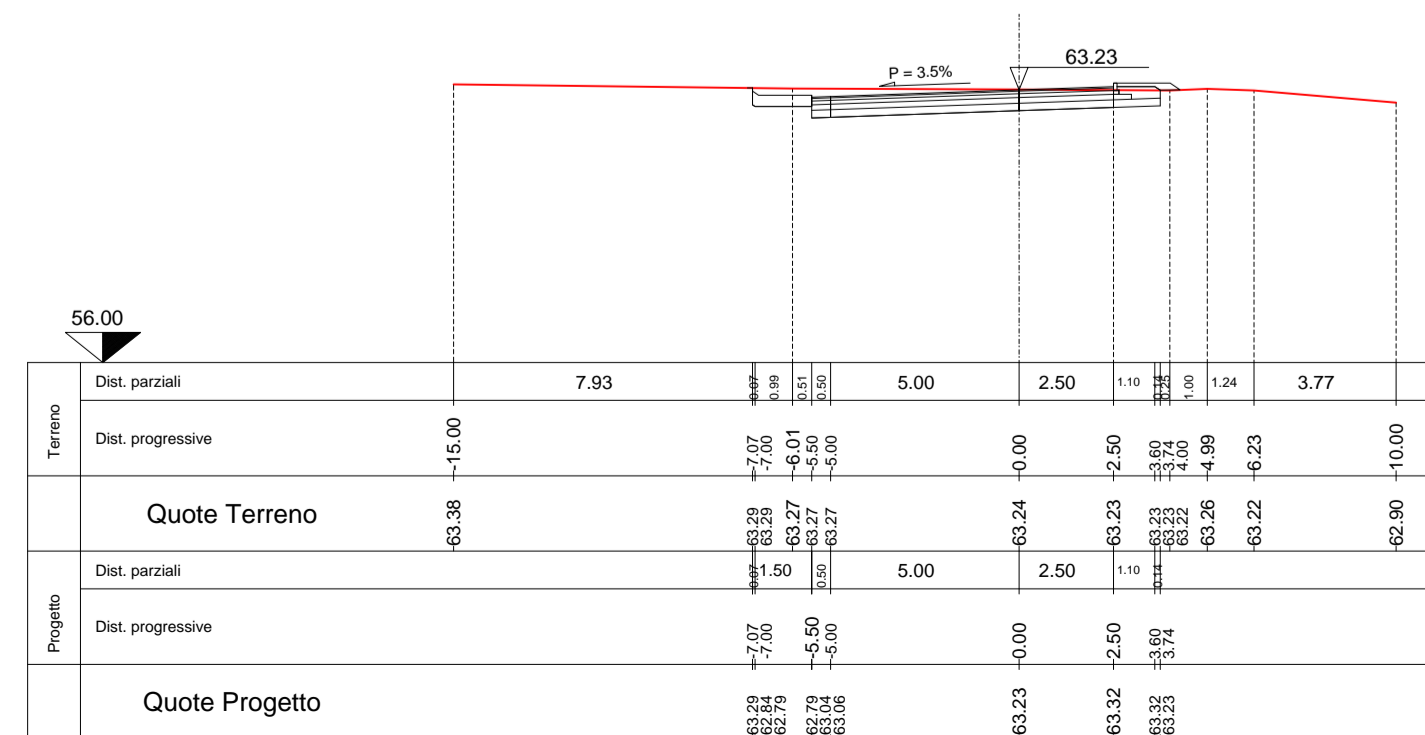
SEZ.NUM. 60-2      PROGR. 3.37  
PARZ. 3.37




SEZ.NUM. 60-3      PROGR. 13.80  
PARZ. 10.43



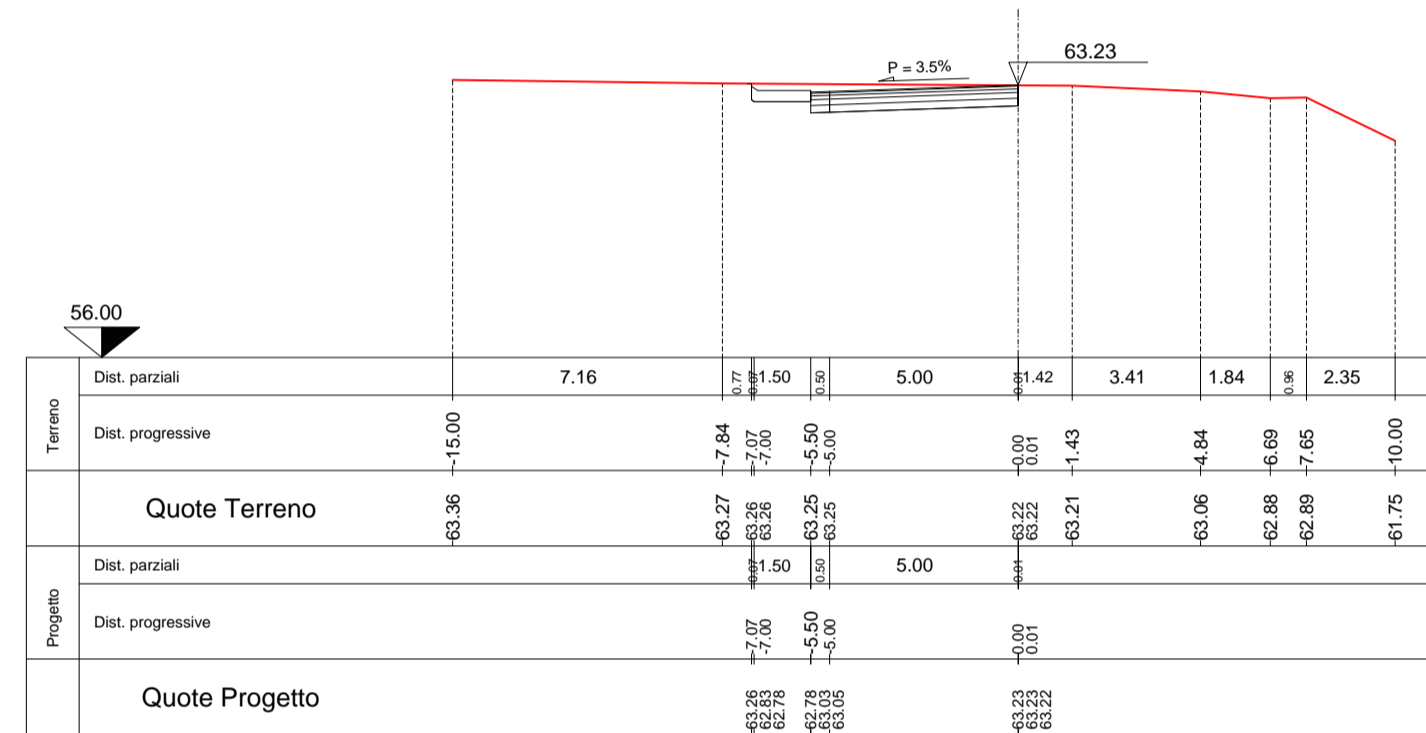
SEZ.NUM. 60-4      PROGR. 29.06  
PARZ. 15.26




SEZ.NUM. 60-5      PROGR. 35.47  
PARZ. 6.41




SEZ.NUM. 60-6      PROGR. 46.50  
PARZ. 11.03



SEZ.NUM. 60-7      PROGR. 58.12  
PARZ. 11.62



SEZ.NUM. 60-8      PROGR. 87.18  
PARZ. 29.06



**SEZIONE N. 60-1**

Rilevato (mq)	0.00
Scavo (mq)	0.00
Dem. pav. esistente (mq)	4.11
Misto gran. compattato (mq)	0.00
Manto di usura (m)	5.53
Binder (m)	5.53
Base bitumata (mq)	0.56
Misto cementato (mq)	0.83
Stabilizzato (mq)	1.11
Terreno vegetale (mq)	0.00

**SEZIONE N. 60-2**

Rilevato (mq)	0.00
Scavo (mq)	0.00
Dem. pav. esistente (mq)	4.11
Misto gran. compattato (mq)	0.00
Manto di usura (m)	5.52
Binder (m)	5.52
Base bitumata (mq)	0.55
Misto cementato (mq)	0.83
Stabilizzato (mq)	1.10
Terreno vegetale (mq)	0.00

**SEZIONE N. 60-3**

Rilevato (mq)	0.00
Scavo (mq)	0.00
Dem. pav. esistente (mq)	6.08
Misto gran. compattato (mq)	0.29
Manto di usura (m)	8.00
Binder (m)	8.00
Base bitumata (mq)	0.80
Misto cementato (mq)	1.27
Stabilizzato (mq)	1.84
Terreno vegetale (mq)	0.12

**SEZIONE N. 60-4**

Rilevato (mq)	0.00
Scavo (mq)	0.00
Dem. pav. esistente (mq)	5.84
Misto gran. compattato (mq)	0.29
Manto di usura (m)	8.00
Binder (m)	8.00
Base bitumata (mq)	0.80
Misto cementato (mq)	1.27
Stabilizzato (mq)	1.84
Terreno vegetale (mq)	0.14

**SEZIONE N. 60-5**

Rilevato (mq)	0.00
Scavo (mq)	0.00
Dem. pav. esistente (mq)	5.85
Misto gran. compattato (mq)	0.28
Manto di usura (m)	8.00
Binder (m)	8.00
Base bitumata (mq)	0.80
Misto cementato (mq)	1.27
Stabilizzato (mq)	1.84
Terreno vegetale (mq)	0.20

**SEZIONE N. 60-6**

Rilevato (mq)	0.00
Scavo (mq)	0.00
Dem. pav. esistente (mq)	4.34
Misto gran. compattato (mq)	0.00
Manto di usura (m)	5.51
Binder (m)	5.51
Base bitumata (mq)	0.00
Misto cementato (mq)	0.83
Stabilizzato (mq)	1.10
Terreno vegetale (mq)	0.00

**SEZIONE N. 60-7**

Rilevato (mq)	0.00
Scavo (mq)	0.00
Dem. pav. esistente (mq)	5.88
Misto gran. compattato (mq)	0.28
Manto di usura (m)	8.00
Binder (m)	8.00
Base bitumata (mq)	0.80
Misto cementato (mq)	1.27
Stabilizzato (mq)	1.84
Terreno vegetale (mq)	0.25

**SEZIONE N. 60-8**

Rilevato (mq)	0.00
Scavo (mq)	0.00
Dem. pav. esistente (mq)	5.79
Misto gran. compattato (mq)	0.27
Manto di usura (m)	8.00
Binder (m)	8.00
Base bitumata (mq)	0.80
Misto cementato (mq)	1.27
Stabilizzato (mq)	1.83
Terreno vegetale (mq)	0.42



**S.S. N. 9 "VIA EMILIA"**  
**VARIANTE DI CASALPUSTERLENGO ED ELIMINAZIONE**  
**PASSAGGIO A LIVELLO SULLA S.P. EX S.S. N.234**

**PROGETTO ESECUTIVO**

<b>STUDIO CORONA</b> Ing. Renato Vaia Direttore del Progetto Tecnica Progettazione (603/01)	<b>ING. RENATO DEL PRETE</b> Ing. Renato Del Prete Direttore del Progetto Tecnica Progettazione (603/01)	<b>DOCT. GEOL. DANILO GALLO</b> Dott. Geol. Danilo Gallo Direttore del Progetto Tecnica Progettazione (603/01)	<b>INGEGNERIA PRESTAZIONI</b> Ing. Renato Del Prete Ing. Valerio Bajetti (I.T. S.r.l.)	<b>PROGETTISTA</b> Ing. Valerio Bajetti (I.T. S.r.l.)
<b>SETAC S.r.l.</b> Ing. Valerio Bajetti Direttore del Progetto Tecnica Progettazione (603/01)	<b>SETAC S.r.l.</b> Prof. Ing. Luigi Montersì Direttore del Progetto Tecnica Progettazione (603/01)	<b>CC</b> Ing. Gabriele Inocchi Direttore del Progetto Tecnica Progettazione (603/01)	<b>PROGETTAZIONE STRADALE</b> Ing. Gaetano Ranieri (Ga&M S.r.l.) Ing. Fabrizio Bajetti (I.T. S.r.l.)	<b>PROGETTAZIONE IDRAULICA</b> Ing. Gaetano Ranieri (Ga&M S.r.l.) Ing. Fabrizio Bajetti (I.T. S.r.l.)
<b>UNING</b> Prof. Ing. Matteo Ranieri Direttore del Progetto Tecnica Progettazione (603/01)	<b>GA&amp;M</b> Arch. Nicoletta Fratini Direttore del Progetto Tecnica Progettazione (603/01)	<b>ARKE INGEGNERIA S.r.l.</b> Ing. Gaetano Ranieri Direttore del Progetto Tecnica Progettazione (603/01)	<b>OPERE D'ARTE MAGGIORI</b> Ing. Renato Vaia (Studio Corona S.r.l.) Ing. Nicola Ligas (I.T. S.r.l.)	<b>OPERE D'ARTE MINORI</b> Ing. Nicola Ligas (I.T. S.r.l.)
<b>COMPUTI</b> Ing. Renato Vaia (Studio Corona S.r.l.)	<b>CANTIERISTICA</b> Ing. Valerio Bajetti (I.T. S.r.l.) Ing. Gaetano Ranieri (Ga&M S.r.l.)	<b>GEOLOGIA</b> Dott. Danilo Gallo	<b>GEOTECNICA</b> Ing. Gianfranco Sodero (Studio Corona S.r.l.)	<b>AMBIENTE</b> Dott. Emilio Mischi (ECOPLAN S.r.l.)
<b>SICUREZZA</b> Dott. Emilio Mischi (ECOPLAN S.r.l.)	<b>SICUREZZA</b> Ing. Gaetano Ranieri (Ga&M S.r.l.)	<b>IL RESPONSABILE DEL PROCEDIMENTO</b> Dott. Ing. Fabrizio CARDONE	<b>IL RESPONSABILE DELLA INTEGRAZIONE DELLE PRESTAZIONI SPECIALISTICHE</b> Ing. Renato DEL PRETE	<b>PROGETTISTA</b> Ing. Valerio BAJETTI
<b>IL RESPONSABILE DELLA INTEGRAZIONE DELLE PRESTAZIONI SPECIALISTICHE</b> Ing. Renato DEL PRETE	<b>PROGETTISTA</b> Ing. Valerio BAJETTI	<b>GEOLOGO</b> Dott. Danilo GALLO	<b>IL COORDINATORE DELLA SICUREZZA IN FASE DI PROGETTAZIONE</b> Ing. Gaetano RANIERI	

**D - DI - INTERSEZIONI E SVINCOLI 03**  
SEZIONI TRASVERSALI ASSE 60 - R03  
(DA SEZ. 60-1 A SEZ. 60-8)

**D115**

<b>CODICE PROGETTO</b> PROGETTO: COMI LIV. PROG.: E N. PROG.: 1701	<b>NOME FILE</b> D115-V03PS00TRASZ01_B.dwg	<b>REVISIONE</b> B	<b>SCALA:</b> 1:200
<b>D</b>			
<b>C</b>			
<b>B</b>	EMISSIONE A SEGUITO DI ISTRUTTORIA	LUGLIO 2018	ING. ROCCO CACCIATORE PROF. ING. LUIGI MONTERISI ING. VALERIO BAJETTI
<b>A</b>	EMISSIONE	DICEMBRE 2017	ING. ROCCO CACCIATORE PROF. ING. LUIGI MONTERISI ING. VALERIO BAJETTI
<b>REV.</b>	<b>DESCRIZIONE</b>	<b>DATA</b>	<b>REDATTO</b> <b>VERIFICATO</b> <b>APPROVATO</b>