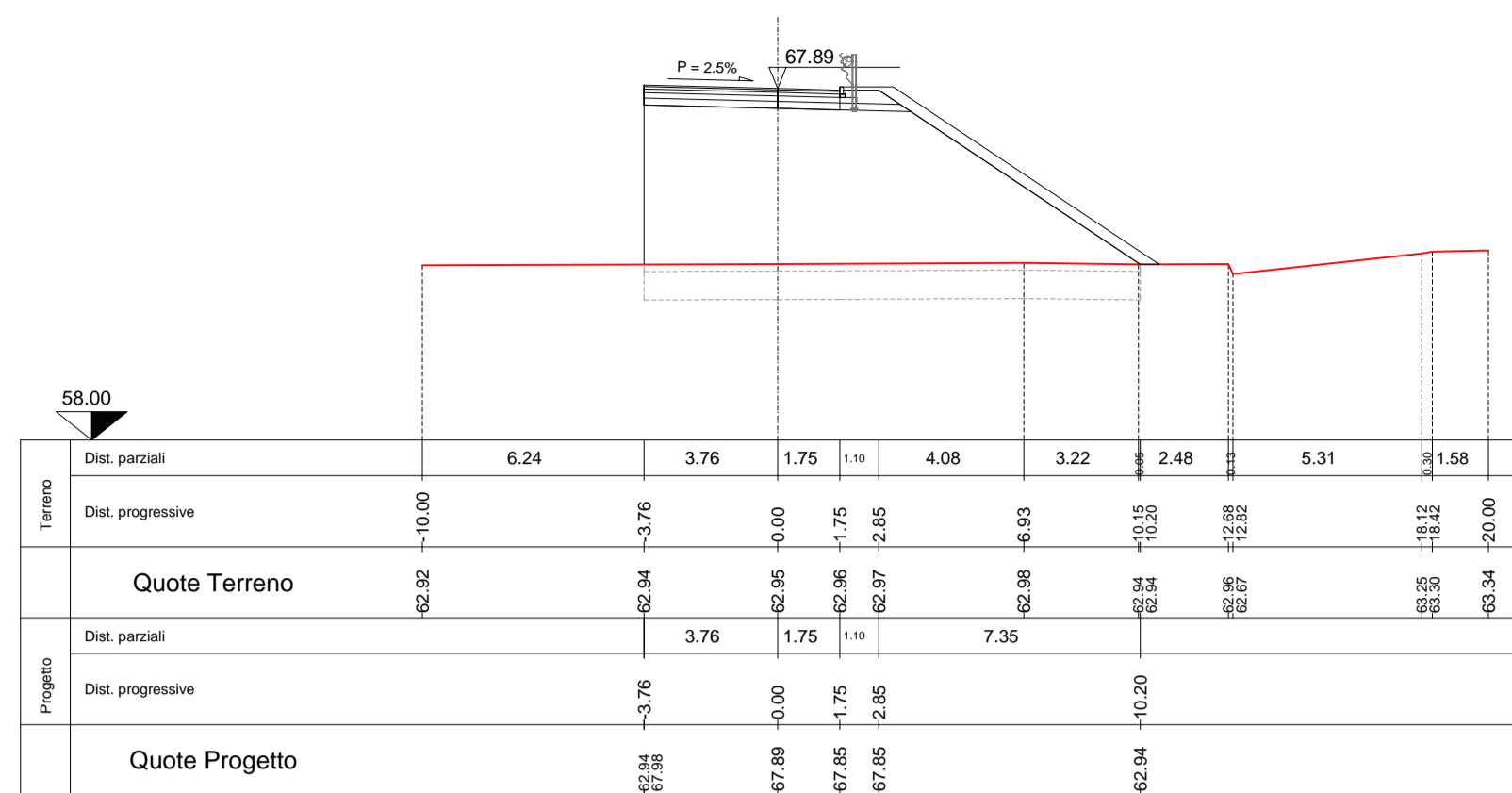


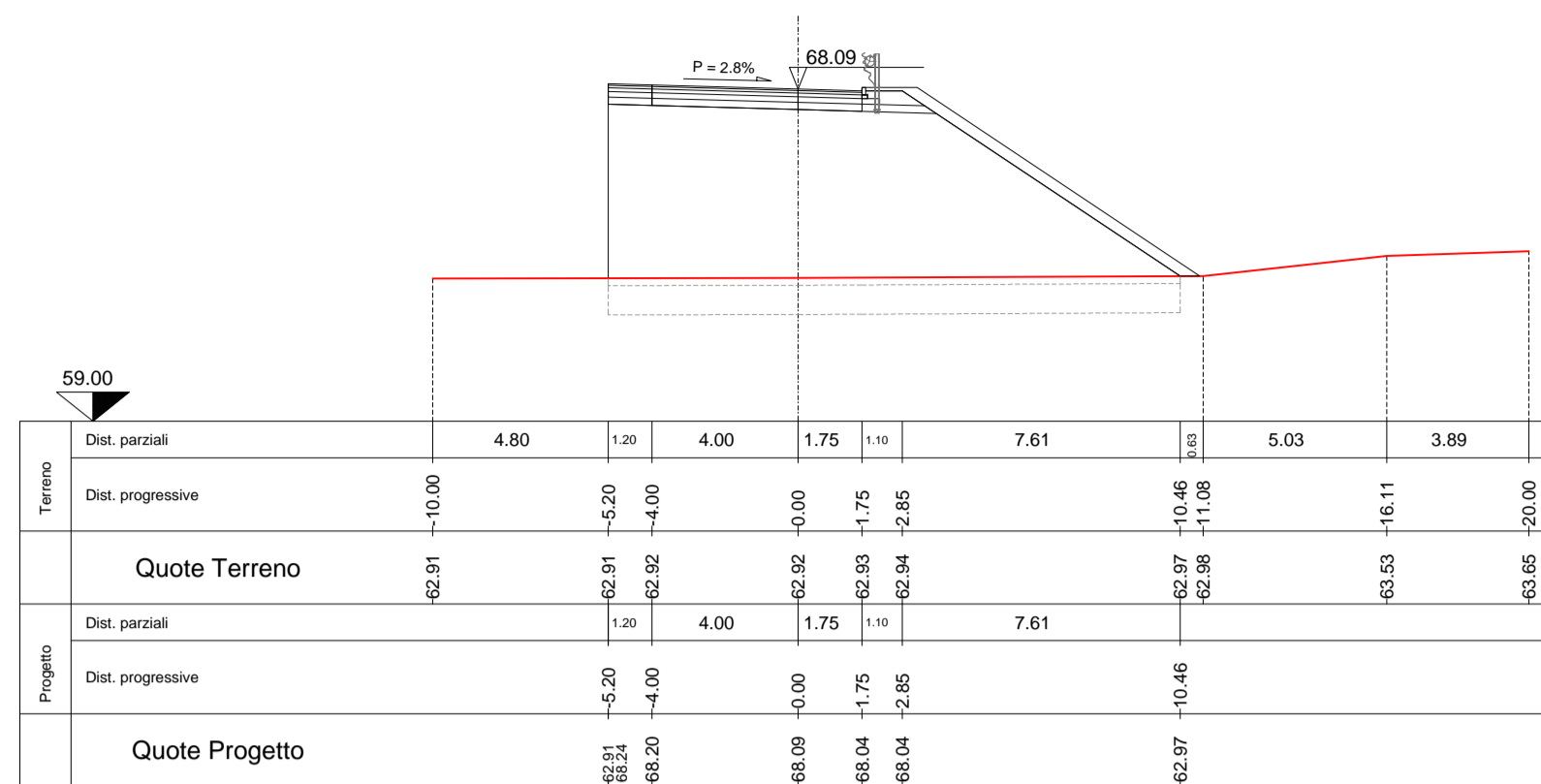
SEZ.NUM. 61-4 PROGR. 207.17
PARZ. 207.17



SEZIONE N. 61-4

Rilevato (mq)	49.38
Scavo (mq)	0.00
Scotico (mq)	2.79
Bonifica (mq)	11.17
Misto gran. compattato sx (mq)	0.00
Misto gran. compattato dx (mq)	0.43
Riemp. mat. arido (mq)	11.17
Manto di usura (m)	5.51
Binder (m)	5.51
Base bitumata (mq)	0.55
Misto cementato (mq)	0.90
Stabilizzato (mq)	1.46
Terreno vegetale sx (mq)	0.00
Terreno vegetale dx (mq)	2.79

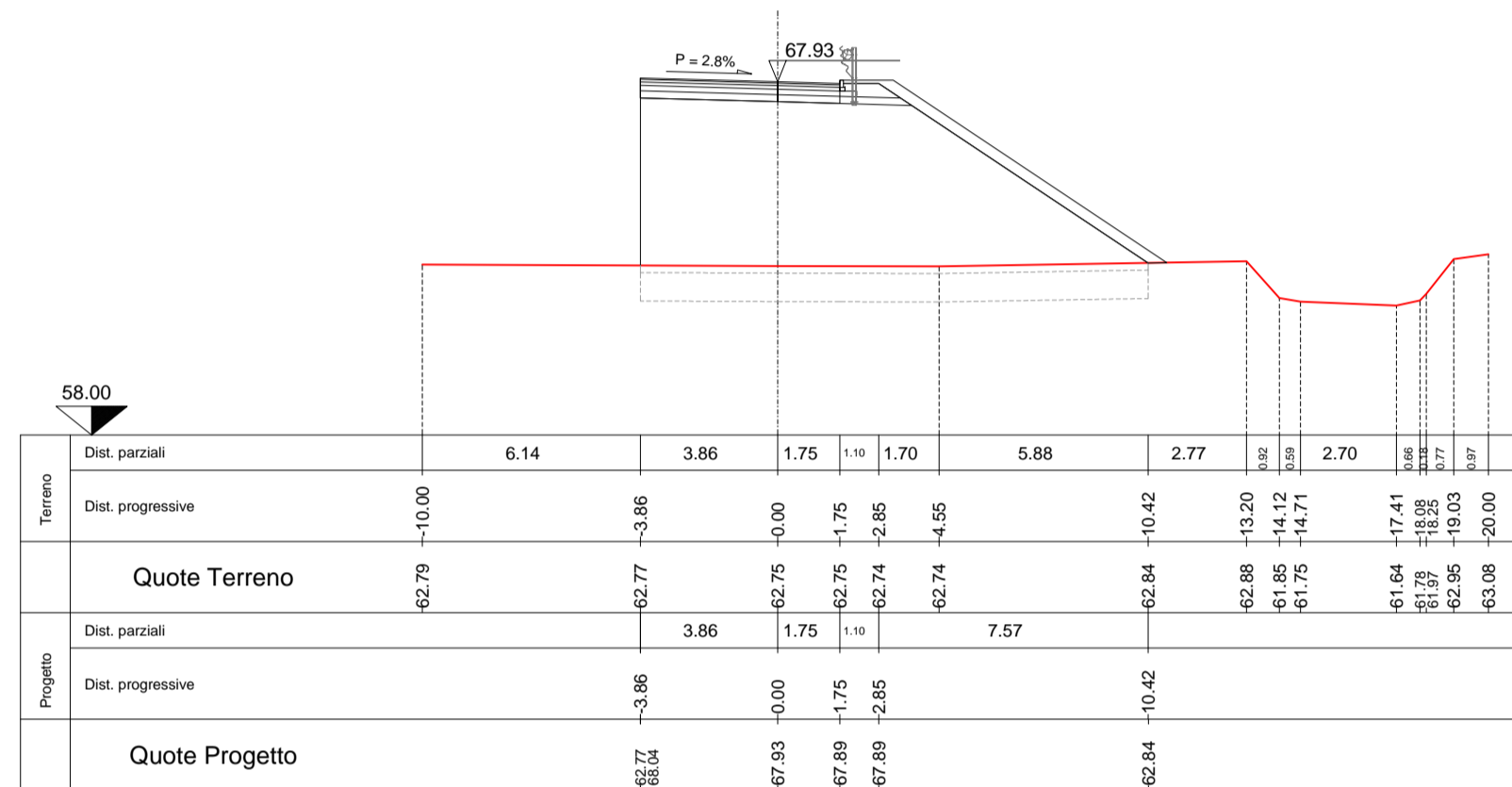
SEZ.NUM. 61-8 PROGR. 253.50
PARZ. 12.42



SEZIONE N. 61-8

Rilevato (mq)	59.66
Scavo (mq)	0.00
Scotico (mq)	3.13
Bonifica (mq)	12.52
Misto gran. compattato sx (mq)	0.00
Misto gran. compattato dx (mq)	0.43
Riemp. mat. arido (mq)	12.52
Manto di usura (m)	6.95
Binder (m)	6.95
Base bitumata (mq)	0.69
Misto cementato (mq)	1.12
Stabilizzato (mq)	1.75
Terreno vegetale sx (mq)	0.00
Terreno vegetale dx (mq)	2.88

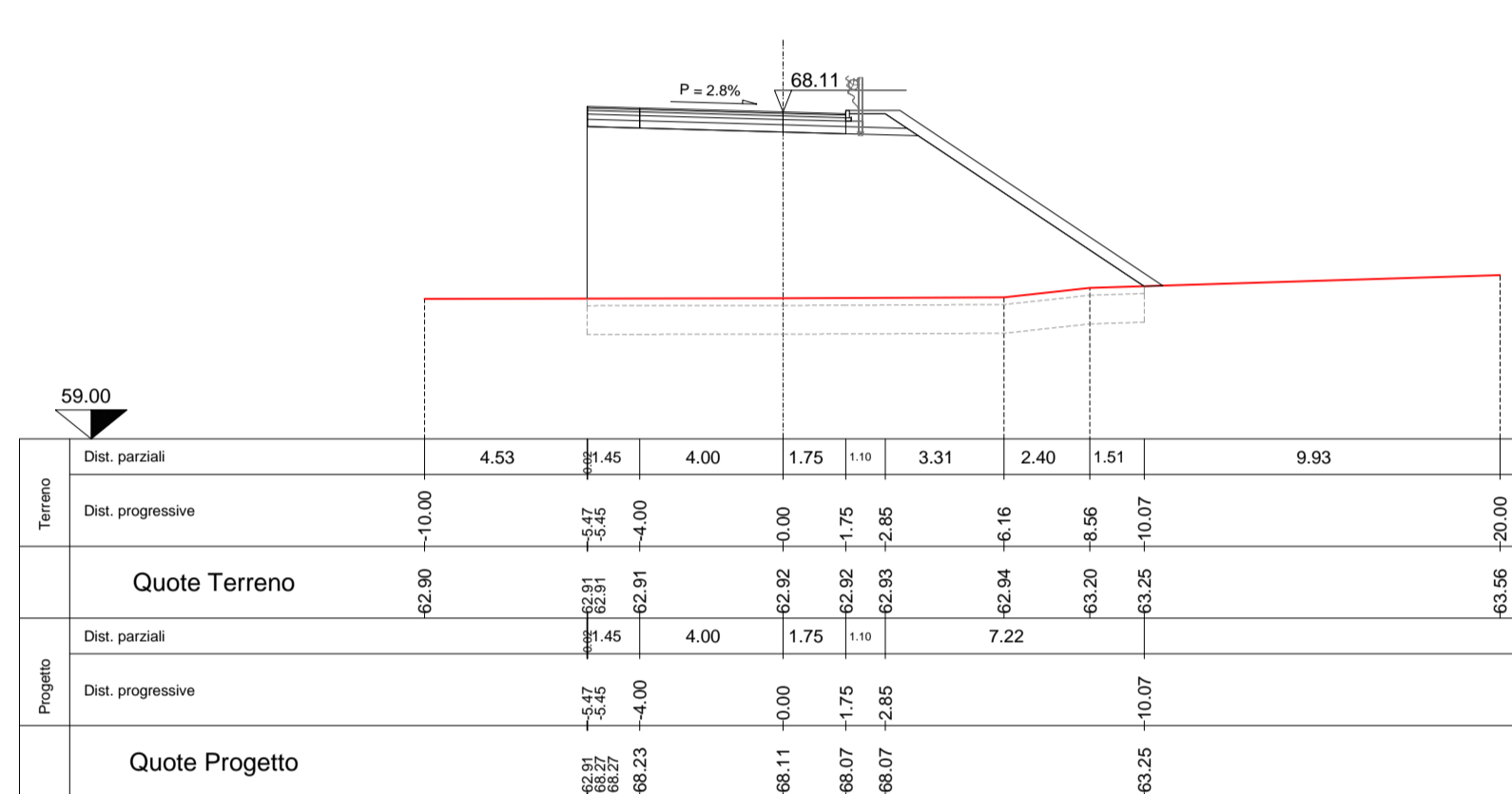
SEZ.NUM. 61-5 PROGR. 225.23
PARZ. 18.07



SEZIONE N. 61-5

Rilevato (mq)	53.26
Scavo (mq)	0.00
Scotico (mq)	2.86
Bonifica (mq)	11.43
Misto gran. compattato sx (mq)	0.00
Misto gran. compattato dx (mq)	0.43
Riemp. mat. arido (mq)	11.43
Manto di usura (m)	5.61
Binder (m)	5.61
Base bitumata (mq)	0.56
Misto cementato (mq)	0.92
Stabilizzato (mq)	1.49
Terreno vegetale sx (mq)	0.00
Terreno vegetale dx (mq)	2.87

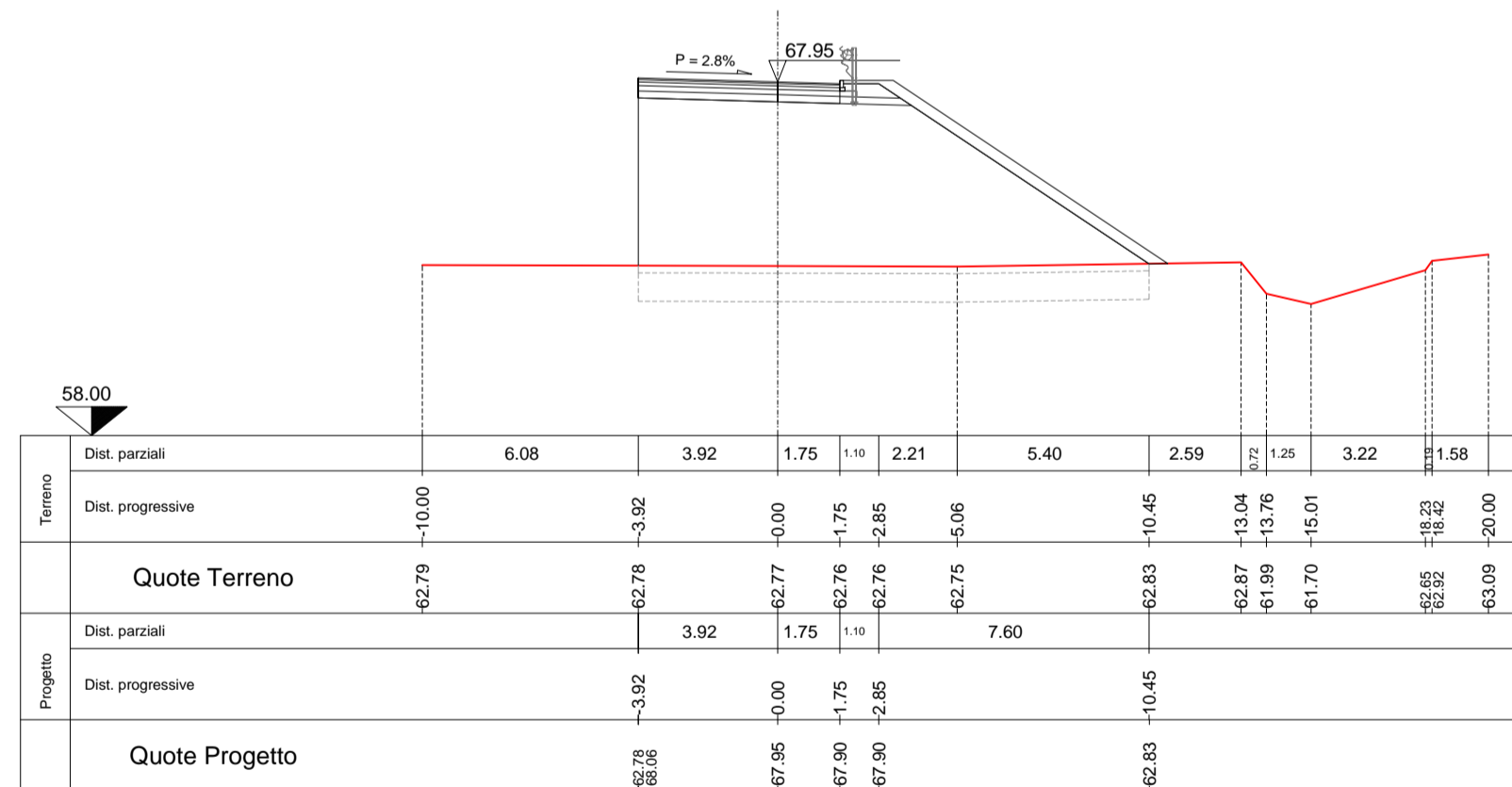
SEZ.NUM. 61-9 PROGR. 256.91
PARZ. 3.41



SEZIONE N. 61-9

Rilevato (mq)	60.67
Scavo (mq)	0.00
Scotico (mq)	3.11
Bonifica (mq)	12.43
Misto gran. compattato sx (mq)	0.00
Misto gran. compattato dx (mq)	0.43
Riemp. mat. arido (mq)	12.43
Manto di usura (m)	7.20
Binder (m)	7.20
Base bitumata (mq)	0.72
Misto cementato (mq)	1.16
Stabilizzato (mq)	1.80
Terreno vegetale sx (mq)	0.00
Terreno vegetale dx (mq)	2.74

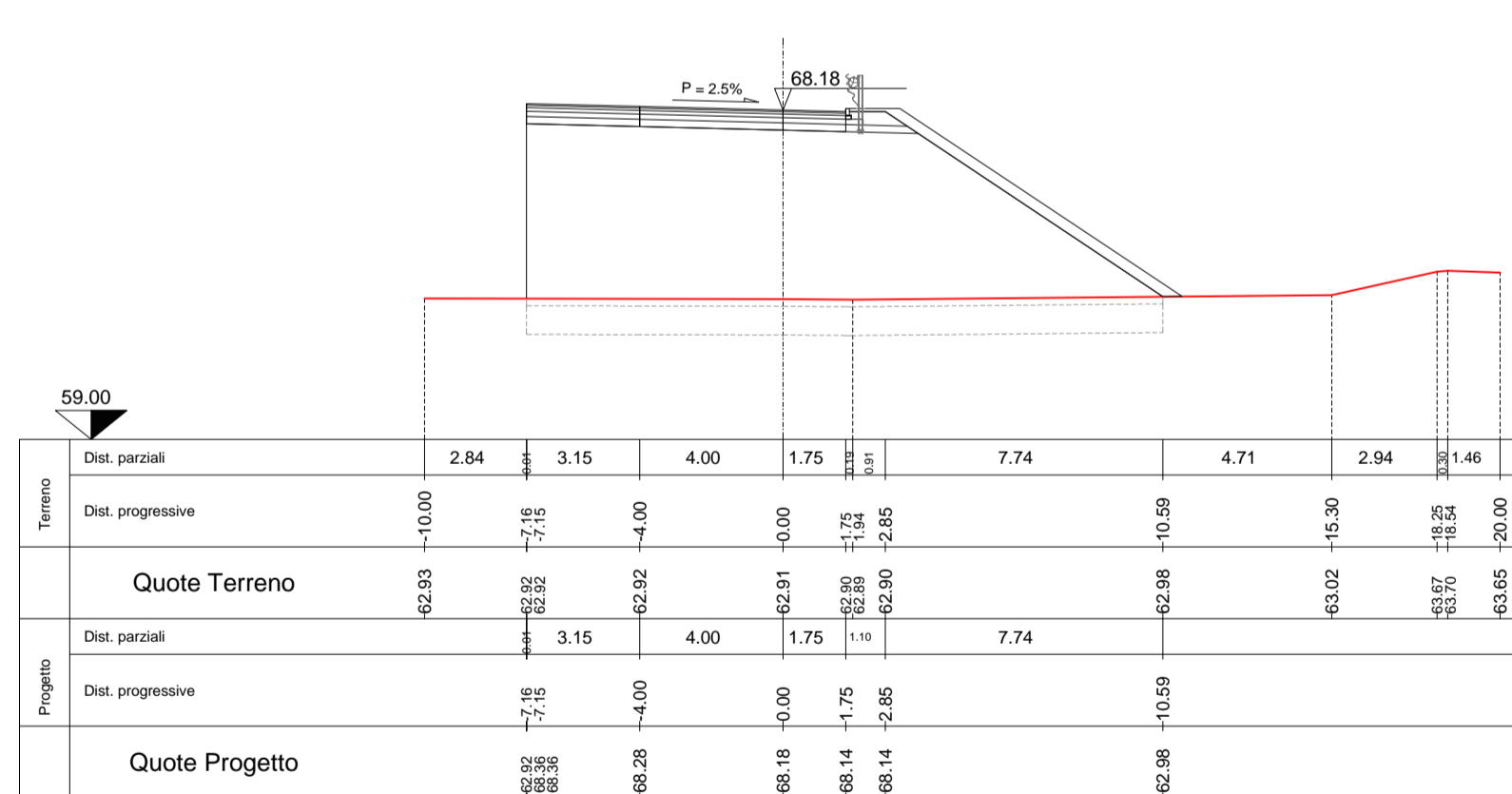
SEZ.NUM. 61-6 PROGR. 228.26
PARZ. 3.03



SEZIONE N. 61-6

Rilevato (mq)	53.68
Scavo (mq)	0.00
Scotico (mq)	2.87
Bonifica (mq)	11.50
Misto gran. compattato sx (mq)	0.00
Misto gran. compattato dx (mq)	0.43
Riemp. mat. arido (mq)	11.50
Manto di usura (m)	5.67
Binder (m)	5.67
Base bitumata (mq)	0.57
Misto cementato (mq)	0.93
Stabilizzato (mq)	1.50
Terreno vegetale sx (mq)	0.00
Terreno vegetale dx (mq)	2.88

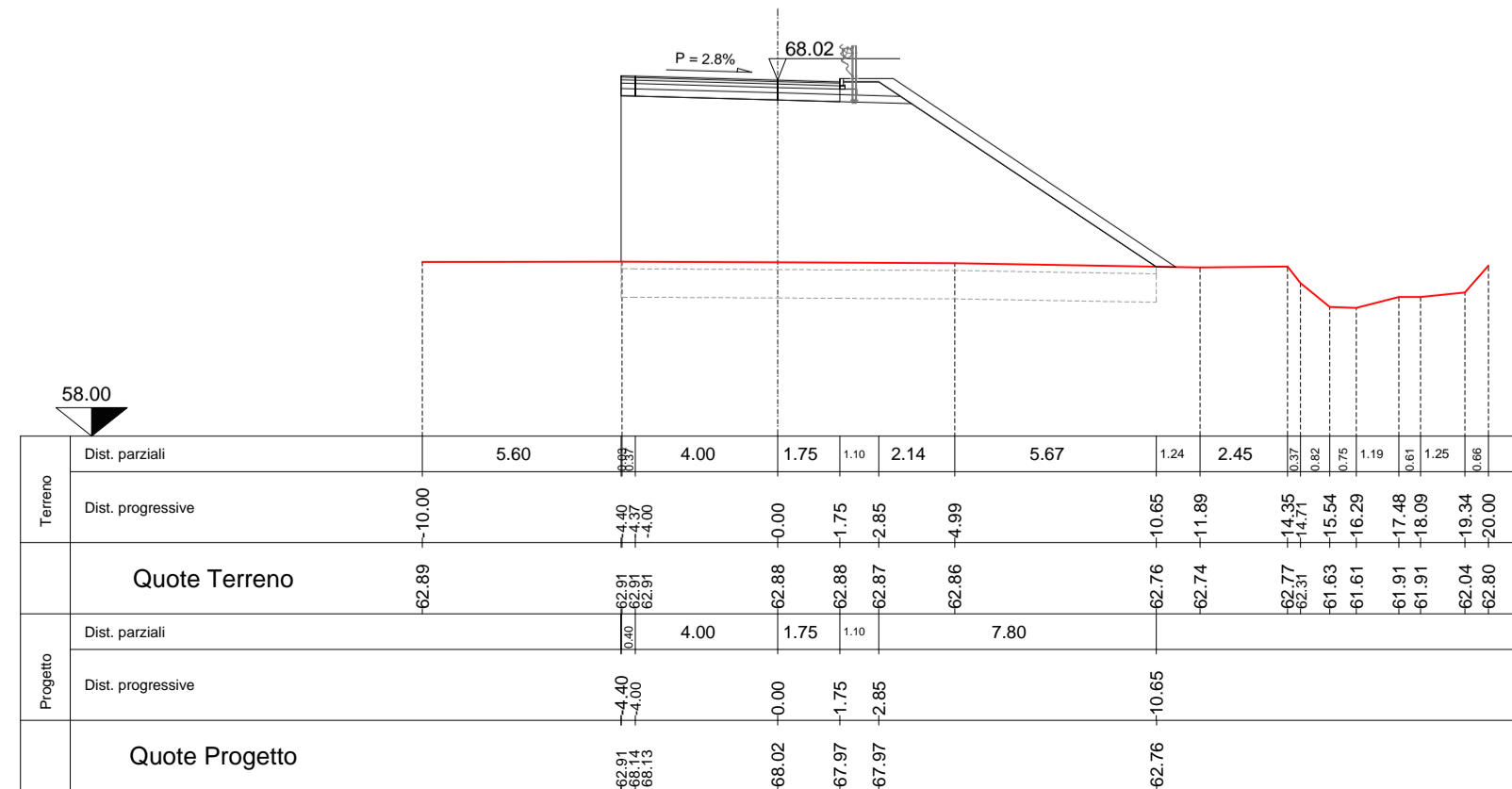
SEZ.NUM. 61-10 PROGR. 274.99
PARZ. 18.08



SEZIONE N. 61-10

Rilevato (mq)	71.23
Scavo (mq)	0.00
Scotico (mq)	3.55
Bonifica (mq)	14.20
Misto gran. compattato sx (mq)	0.00
Misto gran. compattato dx (mq)	0.43
Riemp. mat. arido (mq)	14.20
Manto di usura (m)	8.90
Binder (m)	8.90
Base bitumata (mq)	0.89
Misto cementato (mq)	1.41
Stabilizzato (mq)	2.15
Terreno vegetale sx (mq)	0.00
Terreno vegetale dx (mq)	2.93

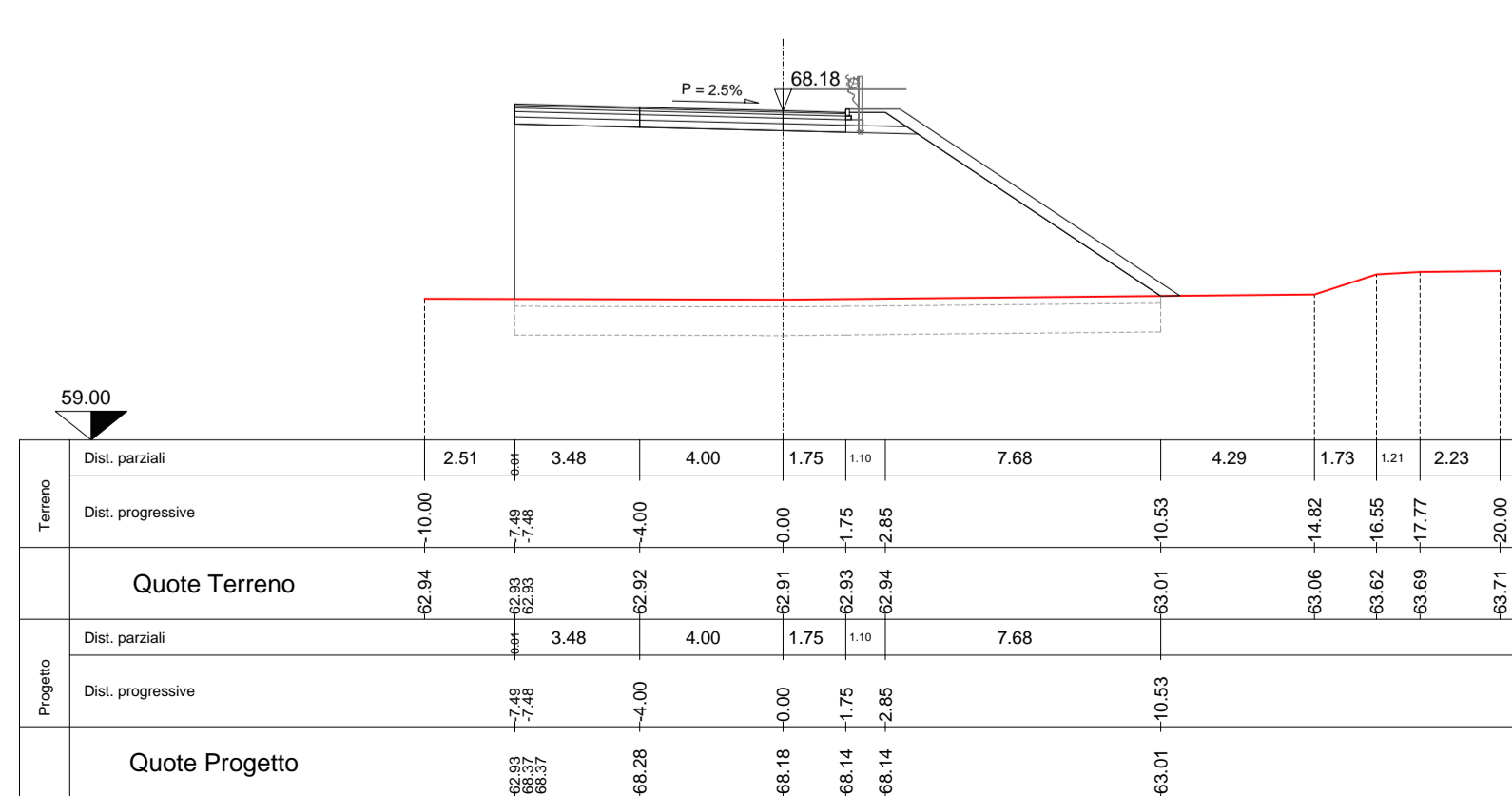
SEZ.NUM. 61-7 PROGR. 241.08
PARZ. 12.82



SEZIONE N. 61-7

Rilevato (mq)	55.82
Scavo (mq)	0.00
Scotico (mq)	3.01
Bonifica (mq)	12.04
Misto gran. compattato sx (mq)	0.00
Misto gran. compattato dx (mq)	0.43
Riemp. mat. arido (mq)	12.04
Manto di usura (m)	6.15
Binder (m)	6.15
Base bitumata (mq)	0.61
Misto cementato (mq)	1.00
Stabilizzato (mq)	1.59
Terreno vegetale sx (mq)	0.00
Terreno vegetale dx (mq)	2.96

SEZ.NUM. 61-11 PROGR. 278.42
PARZ. 3.43



SEZIONE N. 61-11

Rilevato (mq)	73.44
Scavo (mq)	0.00
Scotico (mq)	3.60
Bonifica (mq)	14.42
Misto gran. compattato sx (mq)	0.00
Misto gran. compattato dx (mq)	0.43
Riemp. mat. arido (mq)	14.42
Manto di usura (m)	9.23
Binder (m)	9.23
Base bitumata (mq)	0.92
Misto cementato (mq)	1.46
Stabilizzato (mq)	2.22
Terreno vegetale sx (mq)	0.00
Terreno vegetale dx (mq)	2.91

ANAS S.p.A.
Direzione Progettazione e Realizzazione Lavori

S.S. N. 9 "VIA EMILIA"
VARIANTE DI CASALPUSTERLENGO ED ELIMINAZIONE
PASSAGGIO A LIVELLO SULLA S.P. EX S.S. N.234

PROGETTO ESECUTIVO

	ING. RENATO DEL PRETE	DOTT. GEOL. DANILO GALLO	ING. RENATO DEL PRETE	ING. VALERIO BAJETTI (I.T. S.r.l.)
	Prof. Ing. Luigi Montersì	ING. GIUSEPPE A. DIAMANTI	ING. RENATO VAIRA	ING. NICOLA LIGAS
	Prof. Ing. Matteo Ranieri	ING. GABRIELE INOCCHI	ING. RENATO VAIRA	ING. GAETANO RANIERI
	Arch. Nicoletta Fratini	ING. GIOACCHINO ARGANARO	ING. RENATO VAIRA	ING. GAETANO RANIERI
	Arch. Nicoletta Fratini	ING. GIOACCHINO ARGANARO	ING. RENATO VAIRA	ING. GAETANO RANIERI
	ING. GIOACCHINO ARGANARO	ING. GIOACCHINO ARGANARO	ING. RENATO VAIRA	ING. GAETANO RANIERI

VISTO: IL RESPONSABILE DEL PROCEDIMENTO

Dott. Ing. Fabrizio CARDONE

IL RESPONSABILE DELLA INTEGRAZIONE DELLE PRESTAZIONI SPECIALESTICHE

Ing. Renato DEL PRETE

PROGETTISTA

Ing. Valerio BAJETTI

GEOLOGO

Dott. Danilo GALLO

IL COORDINATORE DELLA SICUREZZA IN FASE DI PROGETTAZIONE

Ing. Gaetano RANIERI

D - DI - INTERSEZIONI E SVINCOLI 03

SEZIONI TRASVERSALI ASSE 61
(DA SEZ. 61-4 A SEZ. 61-11)

CODICE PROGETTO	NOME FILE	REVISIONE	SCALA:
COMI	D18-V03PS00TRASZ04_B.dwg		1:200
PROGETTO	LIV. PROG.	N. PROG.	CODICE ELAB.
COMI	E	1701	V03PS00TRASZ04
D			
C			
B	EMISSIONE A SEGUITO DI ISTRUTTORIA	LUGLIO 2018	ING. ROCCO CACCIATORE
A	EMISSIONE	DICEMBRE 2017	ING. ROCCO CACCIATORE
REV.	DESCRIZIONE	DATA	REDDATTO VERIFICATO APPROVATO
			ING. VALERIO BAJETTI
			ING. VALERIO BAJETTI