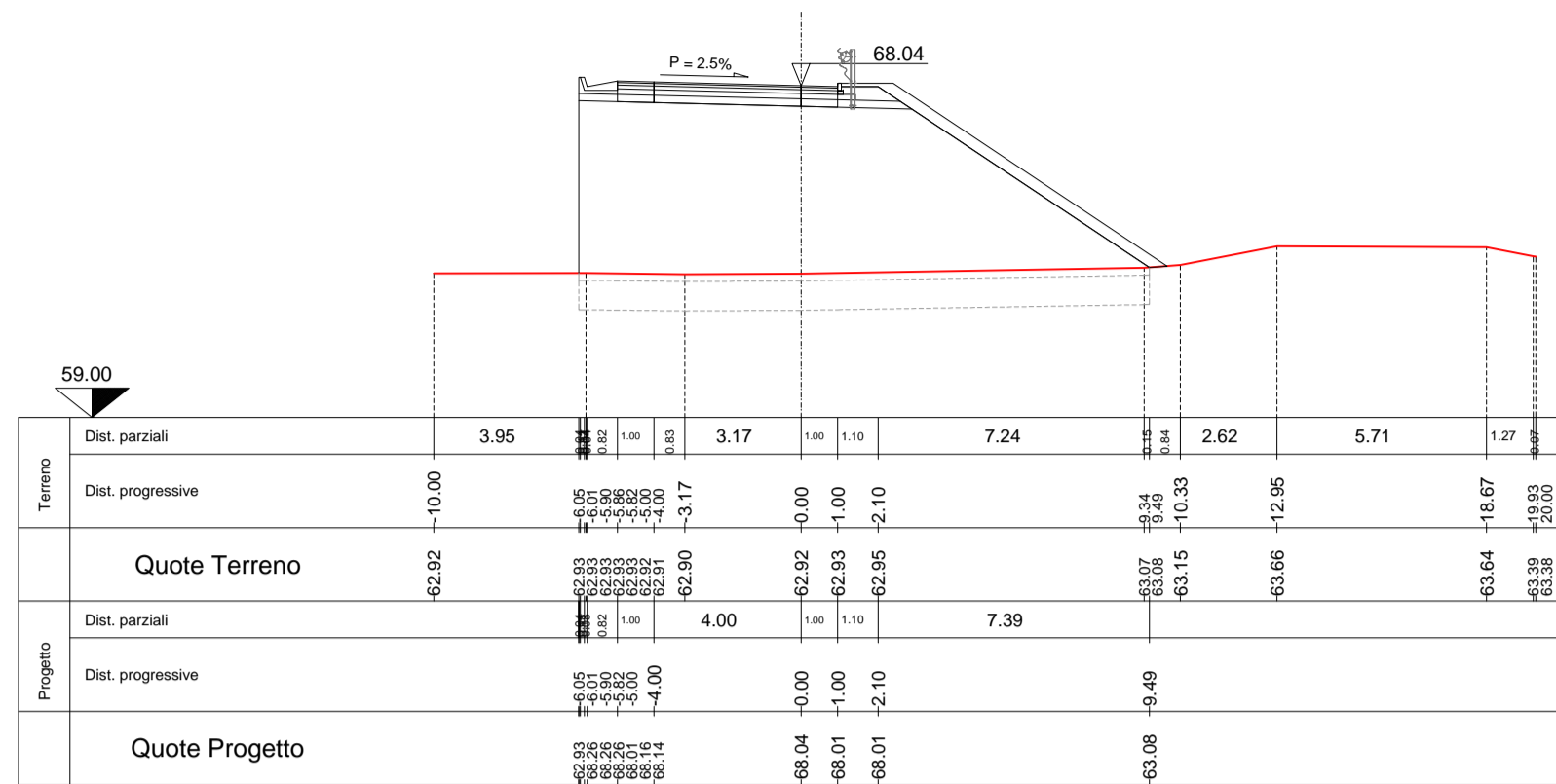
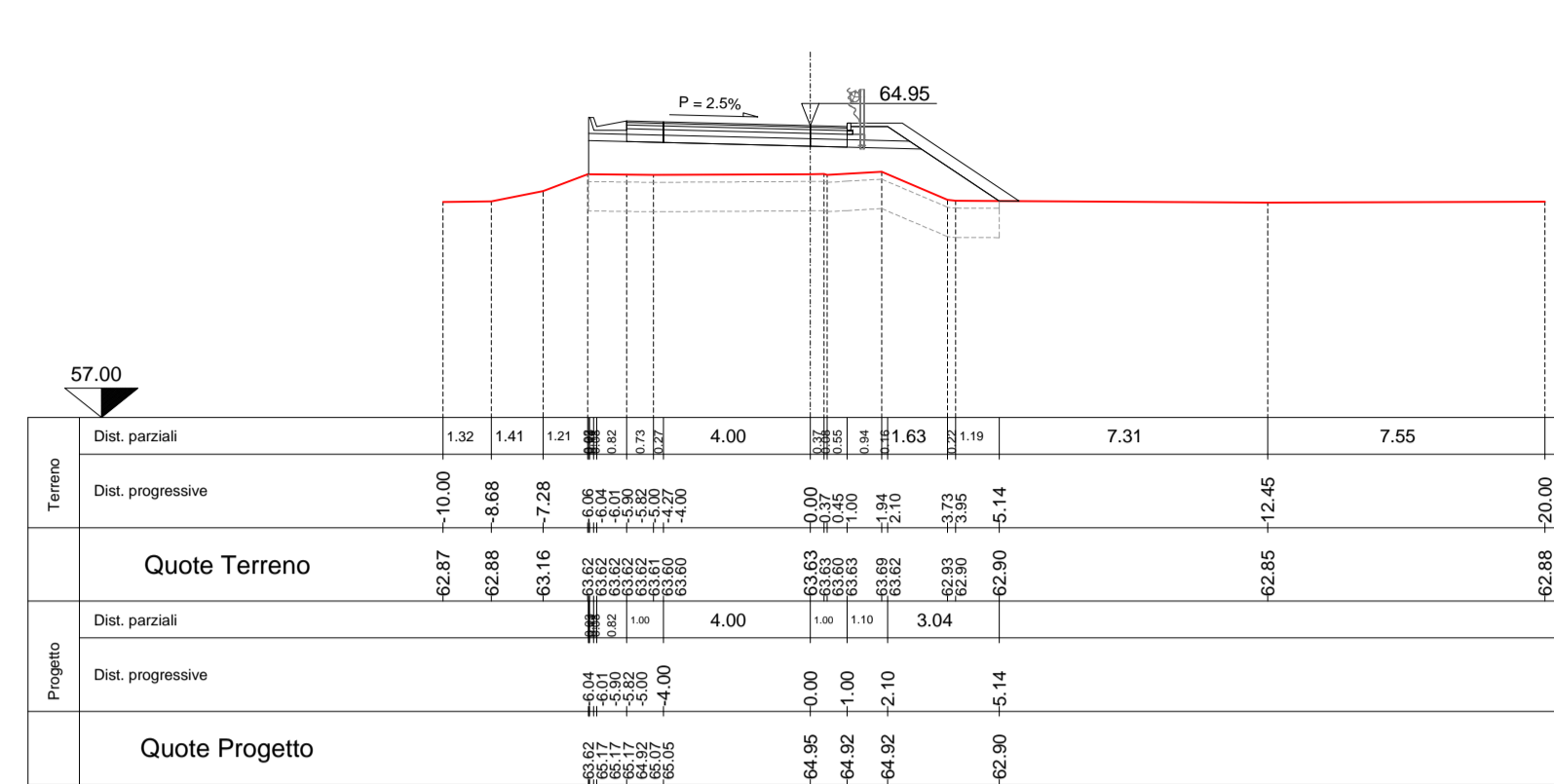


SEZ.NUM. 61-12      PROGR. 302.83  
PARZ. 24.42



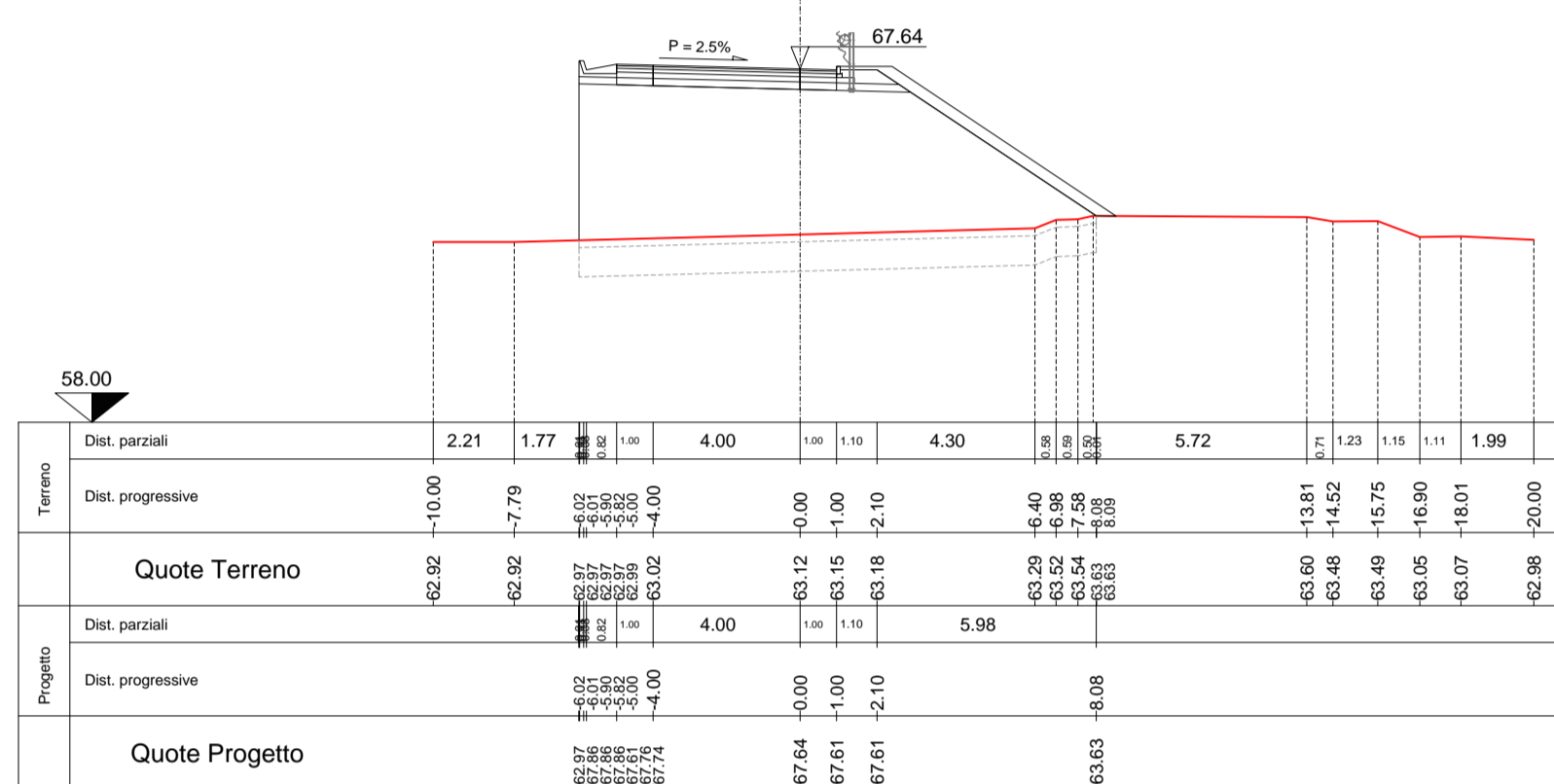
SEZIONE N. 61-12	
Rilevato (mq)	59.08
Scavo (mq)	0.00
Scotico (mq)	3.11
Bonifica (mq)	12.43
Misto gran. compattato sx (mq)	0.00
Misto gran. compattato dx (mq)	0.43
Riemp. mat. arido (mq)	12.43
Manto di usura (m)	6.00
Binder (m)	6.00
Base bitumata (mq)	0.60
Misto cementato (mq)	0.98
Stabilizzato (mq)	1.78
Terreno vegetale sx (mq)	0.00
Terreno vegetale dx (mq)	2.79

SEZ.NUM. 61-16      PROGR. 402.79  
PARZ. 24.96




SEZIONE N. 61-16	
Rilevato (mq)	11.05
Scavo (mq)	0.00
Scotico (mq)	2.23
Bonifica (mq)	8.94
Misto gran. compattato sx (mq)	0.00
Misto gran. compattato dx (mq)	0.43
Riemp. mat. arido (mq)	8.94
Manto di usura (m)	6.00
Binder (m)	6.00
Base bitumata (mq)	0.60
Misto cementato (mq)	0.98
Stabilizzato (mq)	1.77
Terreno vegetale sx (mq)	0.00
Terreno vegetale dx (mq)	1.24

SEZ.NUM. 61-13      PROGR. 327.85  
PARZ. 25.01



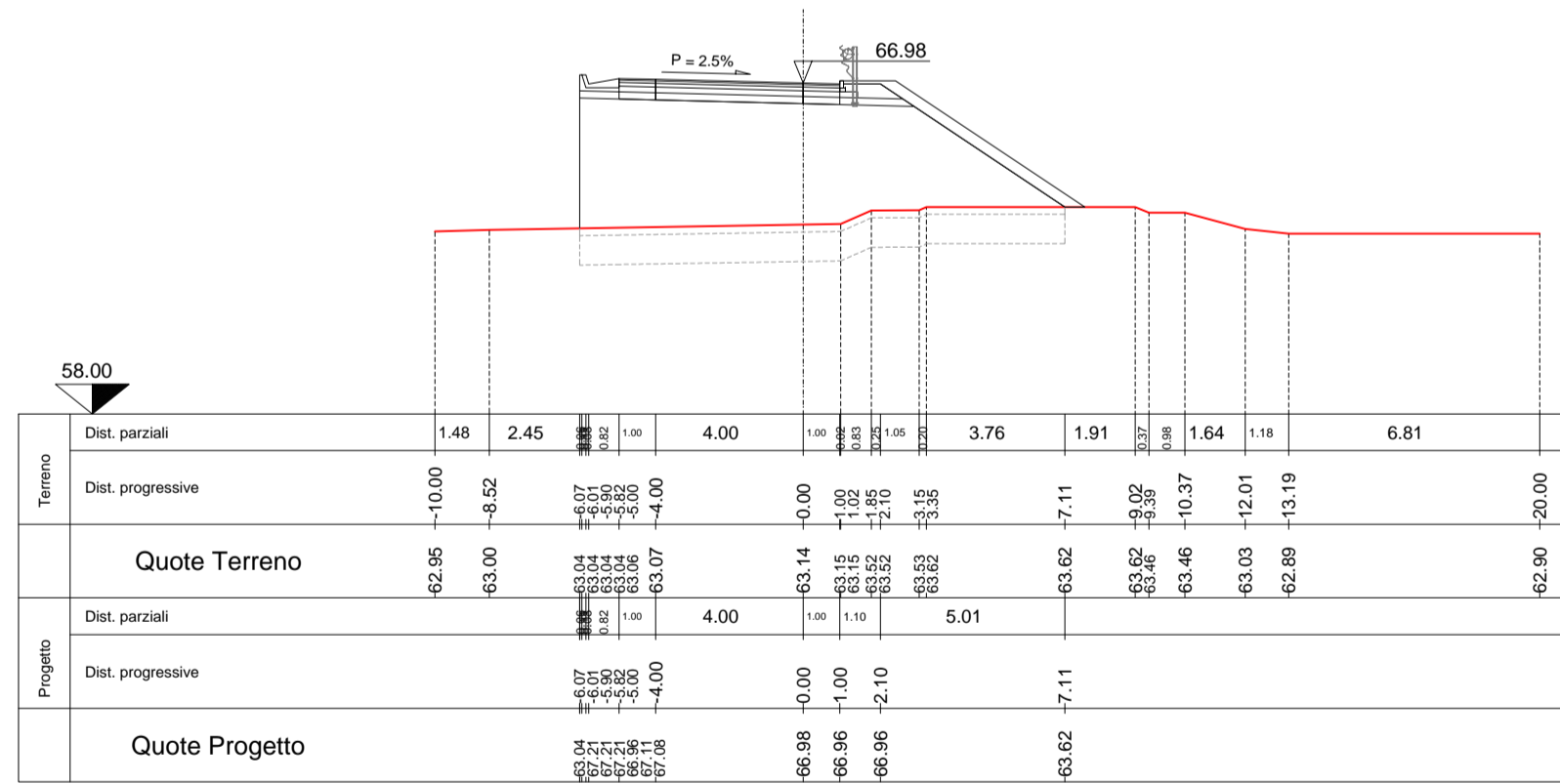
SEZIONE N. 61-13	
Rilevato (mq)	49.36
Scavo (mq)	0.00
Scotico (mq)	2.82
Bonifica (mq)	11.28
Misto gran. compattato sx (mq)	0.00
Misto gran. compattato dx (mq)	0.43
Riemp. mat. arido (mq)	11.28
Manto di usura (m)	6.00
Binder (m)	6.00
Base bitumata (mq)	0.60
Misto cementato (mq)	0.98
Stabilizzato (mq)	1.76
Terreno vegetale sx (mq)	0.00
Terreno vegetale dx (mq)	2.30

SEZ.NUM. 61-17      PROGR. 427.60  
PARZ. 24.80




SEZIONE N. 61-17	
Rilevato (mq)	1.06
Scavo (mq)	0.00
Scotico (mq)	1.92
Bonifica (mq)	7.68
Misto gran. compattato sx (mq)	0.00
Misto gran. compattato dx (mq)	0.43
Riemp. mat. arido (mq)	7.68
Manto di usura (m)	6.00
Binder (m)	6.00
Base bitumata (mq)	0.60
Misto cementato (mq)	0.98
Stabilizzato (mq)	1.78
Terreno vegetale sx (mq)	0.00
Terreno vegetale dx (mq)	0.67

SEZ.NUM. 61-14      PROGR. 353.08  
PARZ. 25.23




SEZIONE N. 61-14	
Rilevato (mq)	38.11
Scavo (mq)	0.00
Scotico (mq)	2.64
Bonifica (mq)	10.55
Misto gran. compattato sx (mq)	0.00
Misto gran. compattato dx (mq)	0.43
Riemp. mat. arido (mq)	10.55
Manto di usura (m)	6.00
Binder (m)	6.00
Base bitumata (mq)	0.60
Misto cementato (mq)	0.98
Stabilizzato (mq)	1.77
Terreno vegetale sx (mq)	0.00
Terreno vegetale dx (mq)	1.95

SEZ.NUM. 61-18      PROGR. 452.00  
PARZ. 24.40



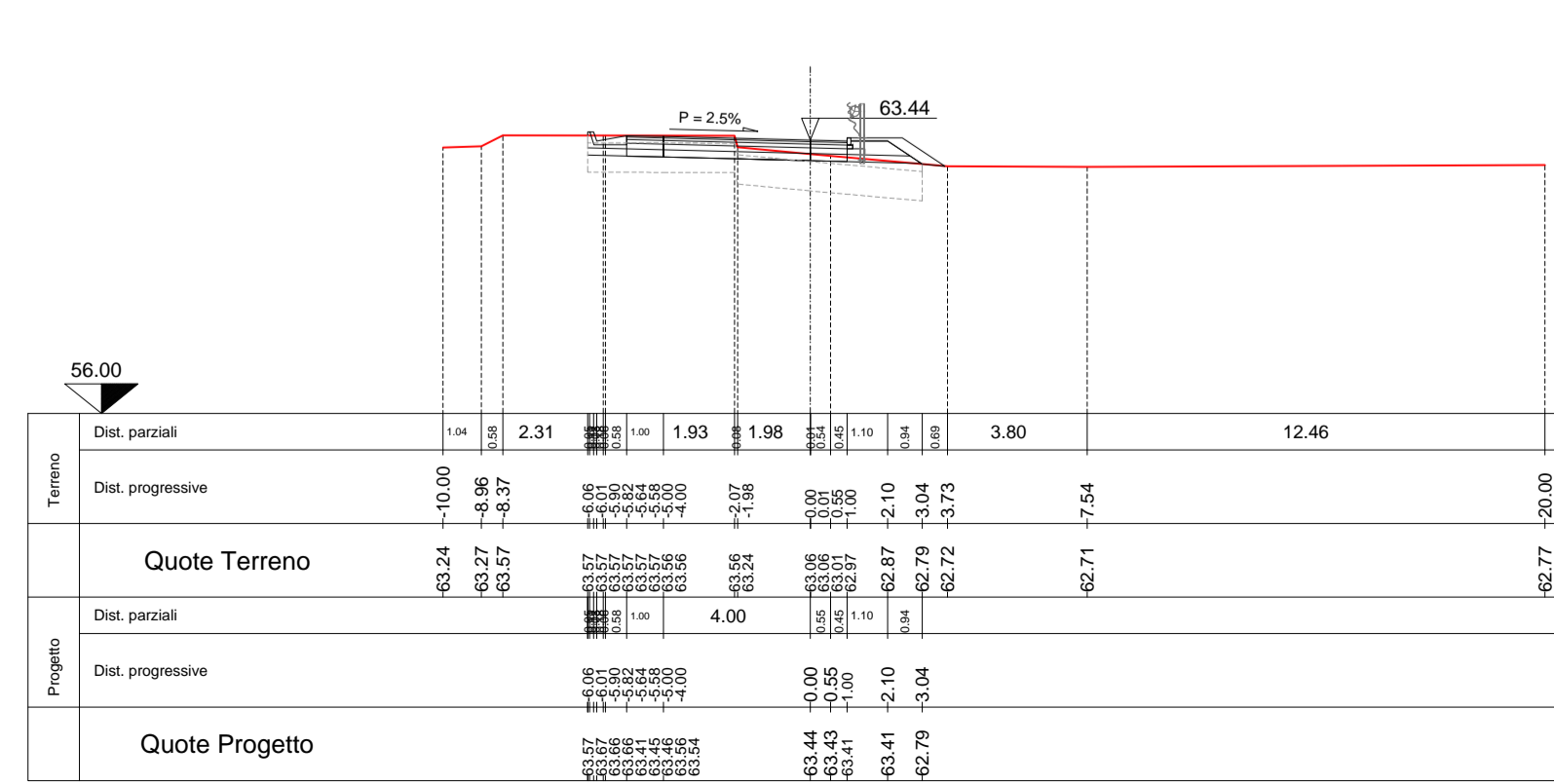
SEZIONE N. 61-18	
Rilevato (mq)	0.59
Scavo (mq)	0.00
Scotico (mq)	1.82
Bonifica (mq)	7.27
Misto gran. compattato sx (mq)	0.00
Misto gran. compattato dx (mq)	0.43
Riemp. mat. arido (mq)	4.67
Manto di usura (m)	6.00
Binder (m)	6.00
Base bitumata (mq)	0.60
Misto cementato (mq)	0.98
Stabilizzato (mq)	1.77
Terreno vegetale sx (mq)	0.00
Terreno vegetale dx (mq)	0.50

SEZ.NUM. 61-15      PROGR. 377.84  
PARZ. 24.76



SEZIONE N. 61-15	
Rilevato (mq)	22.55
Scavo (mq)	0.00
Scotico (mq)	2.37
Bonifica (mq)	9.49
Misto gran. compattato sx (mq)	0.00
Misto gran. compattato dx (mq)	0.43
Riemp. mat. arido (mq)	9.49
Manto di usura (m)	6.00
Binder (m)	6.00
Base bitumata (mq)	0.60
Misto cementato (mq)	0.98
Stabilizzato (mq)	1.78
Terreno vegetale sx (mq)	0.00
Terreno vegetale dx (mq)	1.55

SEZ.NUM. 61-19      PROGR. 459.62  
PARZ. 7.62



SEZIONE N. 61-19	
Rilevato (mq)	0.39
Scavo (mq)	0.00
Scotico (mq)	1.82
Bonifica (mq)	7.28
Misto gran. compattato sx (mq)	0.00
Misto gran. compattato dx (mq)	0.43
Riemp. mat. arido (mq)	5.64
Manto di usura (m)	6.00
Binder (m)	6.00
Base bitumata (mq)	0.60
Misto cementato (mq)	0.98
Stabilizzato (mq)	1.77
Terreno vegetale sx (mq)	0.00
Terreno vegetale dx (mq)	0.50



**S.S. N. 9 "VIA EMILIA"**  
**VARIANTE DI CASALPUSTERLENGO ED ELIMINAZIONE**  
**PASSAGGIO A LIVELLO SULLA S.P. EX S.S. N.234**

PROGETTO ESECUTIVO			
<b>STUDIO CORONA</b>	<b>ING. RENATO DEL PRETE</b>	<b>DOCT. GEOL. DANILO GALLO</b>	<b>INGEGNERIA E ARCHITETTURA</b>
Ing. Renato Vaira Dirigente Ing. P. S. 8/1 Torino (Pratica n. 643/91)	Ing. Renato Del Prete Dirigente Ing. P. S. 8/1 Torino (Pratica n. 525)	Doct. Geol. Danilo Gallo Dirigente Geologo n. 154 Pavia (Pratica n. 104)	<b>INTEGRAZIONE PRESTAZIONI</b> Ing. Renato Del Prete <b>PROGETTISTA</b> Ing. Valerio Bajetti (I.T. S.r.l.) <b>PROGETTAZIONE STRADALE</b> Ing. Gaetano Ranieri (Ga&M S.r.l.) <b>PROGETTAZIONE IDRAULICA</b> Ing. Gaetano Ranieri (Ga&M S.r.l.) <b>PROGETTAZIONE OPERE D'ARTE MAGGIORI</b> Ing. Renato Vaira (Studio Corona S.r.l.) <b>PROGETTAZIONE OPERE D'ARTE MINORI</b> Ing. Nicola Ligas (I.T. S.r.l.) <b>COMPUTI</b> Ing. Valerio Bajetti (I.T. S.r.l.) <b>CANTIERISTICA</b> Ing. Gaetano Ranieri (Ga&M S.r.l.) <b>GEOLOGIA</b> Doct. Danilo Gallo <b>GEOTECNICA</b> Ing. Gianfranco Sodero (Studio Corona S.r.l.) <b>AMBIENTE</b> Doct. Emilio Mischi (ECOPLAN S.r.l.) <b>SICUREZZA</b> Ing. Gaetano Ranieri (Ga&M S.r.l.)
<b>UNING</b>	<b>SETAC S.r.l.</b>	<b>EG</b>	<b>ARKE INGENGERIA S.r.l.</b>
Prof. Ing. Matteo Ranieri Dirigente Ing. P. S. 8/1 Torino (Pratica n. 525)	Prof. Ing. Luigi Montorsi Dirigente Ing. P. S. 8/1 Torino (Pratica n. 171)	Ing. Gabriele Inocchi Dirigente Ing. P. S. 8/1 Torino (Pratica n. 525)	Ing. Gioacchino Argarano Dirigente Ing. P. S. 8/1 Torino (Pratica n. 525)
<b>GA&amp;M</b>	<b>ECOPLAN</b>	<b>ARKE</b>	<b>ARKE</b>
Prof. Ing. Matteo Ranieri Dirigente Ing. P. S. 8/1 Torino (Pratica n. 525)	Arch. Nicoletta Fratini Dirigente Ing. P. S. 8/1 Torino (Pratica n. 525)	Ing. Gioacchino Argarano Dirigente Ing. P. S. 8/1 Torino (Pratica n. 525)	Ing. Gioacchino Argarano Dirigente Ing. P. S. 8/1 Torino (Pratica n. 525)

VISTO: IL RESPONSABILE DEL PROCEDIMENTO	IL RESPONSABILE DELLA INTEGRAZIONE DELLE PRESTAZIONI SPECIALISTICHE	PROGETTISTA	GEOLOGO	IL COORDINATORE DELLA SICUREZZA IN FASE DI PROGETTAZIONE
Doct. Ing. Fabrizio CARDONE	Ing. Renato DEL PRETE	Ing. Valerio BAJETTI	Doct. Danilo GALLO	Ing. Gaetano RANIERI

<b>D - DI - INTERSEZIONI E SVINCOLI 03</b>				
<b>SEZIONI TRASVERSALI ASSE 61 (DA SEZ. 61-12 A SEZ. 61-19)</b>				
<b>D119</b>				
CODICE PROGETTO	NOME FILE			
PROGETTO: COMI    LIV. PROG.: E    N. PROG.: 1701	D119-V03PS00TRASZ05_B.dwg			
REVISIONE: B	SCALA: 1:200			
REV. DESCRIZIONE	DATA	REDATTO	VERIFICATO	APPROVATO
D				
C				
B	EMISSIONE A SEGUITO DI ISTRUTTORIA	LUGLIO 2018	ING. ROCCO CACCIATORE	PROF. ING. LUGI MONTERISI
A	EMISSIONE	DICEMBRE 2017	ING. ROCCO CACCIATORE	ING. VALERIO BAJETTI
REV.	DESCRIZIONE	DATA	REDATTO	VERIFICATO