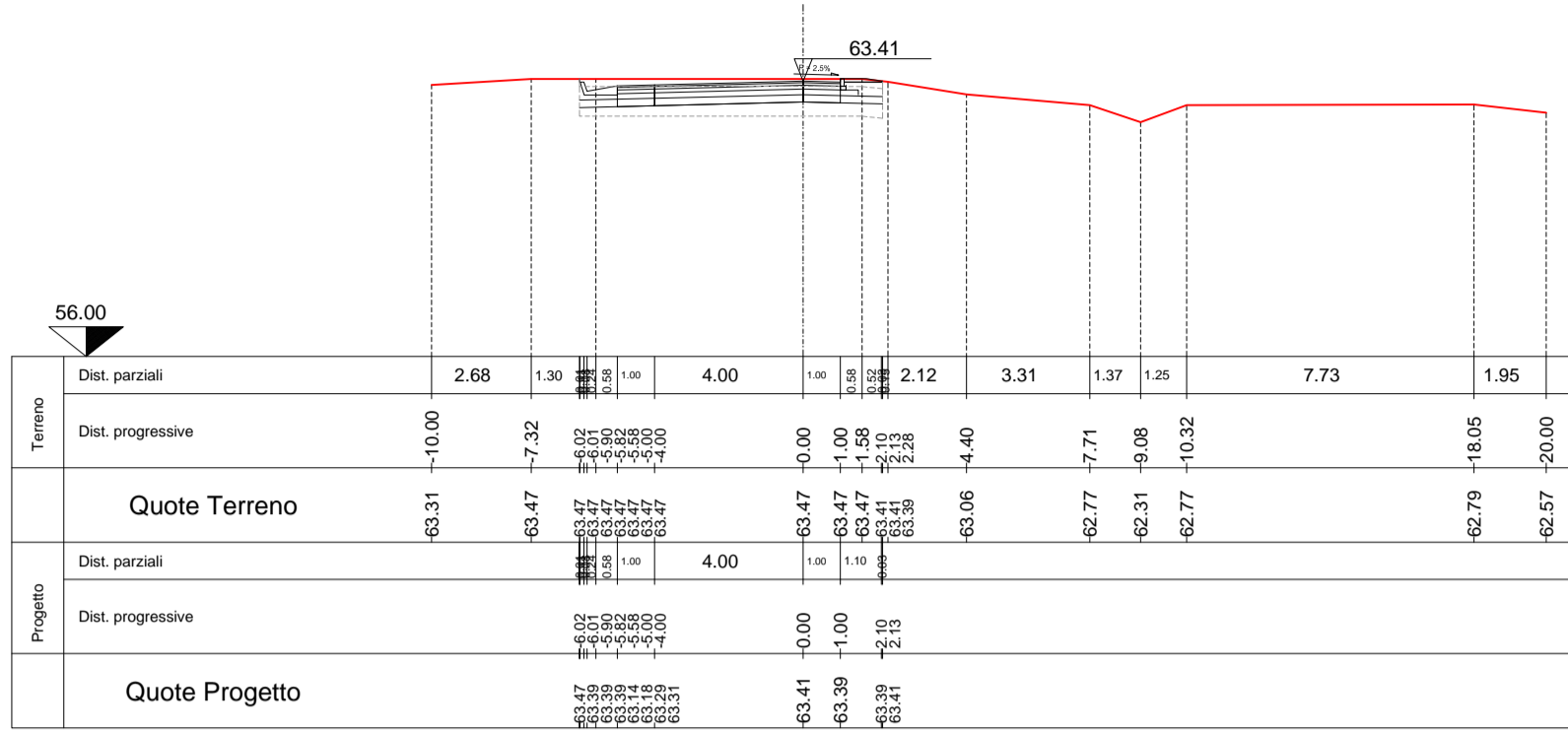


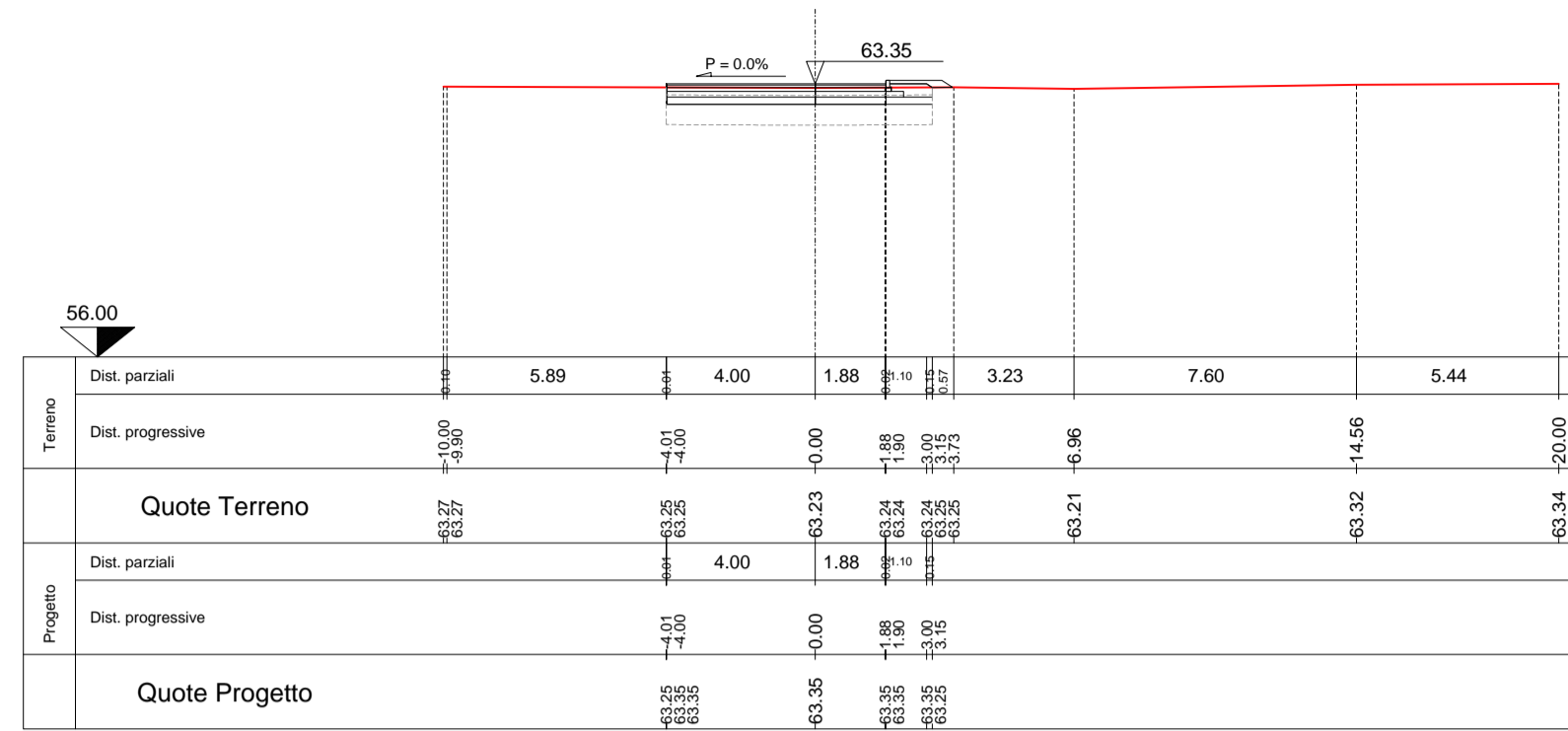
SEZ.NUM. 61-20 Progr. 477.31
 PARZ. 17.69



SEZIONE N. 61-20

Rilevato (mq)	0.00
Scavo (mq)	0.00
Scotico (mq)	1.63
Bonifica (mq)	6.52
Misto gran. compattato sx (mq)	0.00
Misto gran. compattato dx (mq)	0.32
Riemp. mat. arido (mq)	2.60
Manto di usura (m)	6.00
Binder (m)	6.00
Base bitumata (mq)	0.60
Misto cementato (mq)	0.98
Stabilizzato (mq)	1.62
Terreno vegetale sx (mq)	0.00
Terreno vegetale dx (mq)	0.08

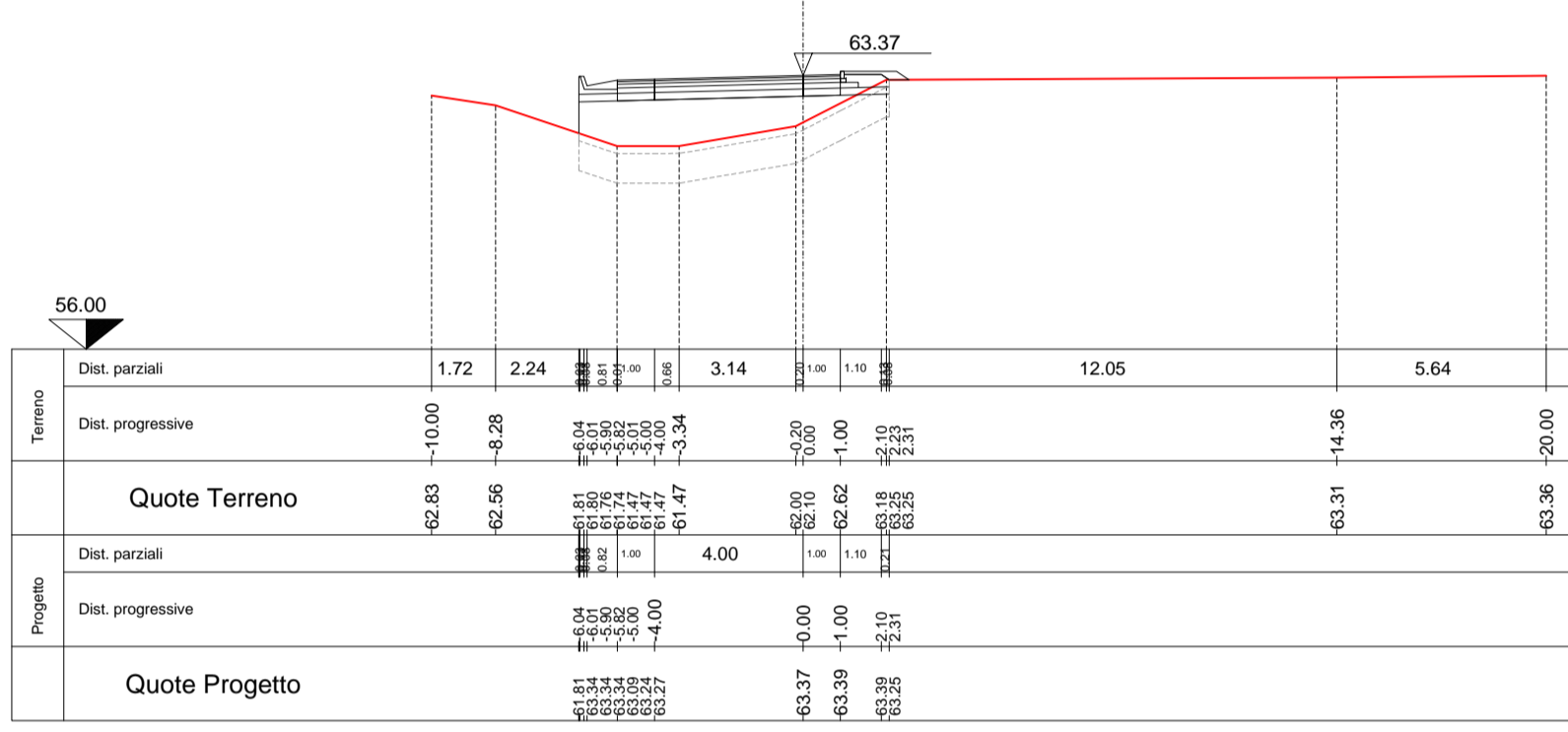
SEZ.NUM. 61-23A Progr. 515.00
 PARZ. 2.27



SEZIONE N. 61-23A

Rilevato (mq)	0.00
Scavo (mq)	0.00
Scotico (mq)	1.43
Bonifica (mq)	5.73
Misto gran. compattato sx (mq)	0.00
Misto gran. compattato dx (mq)	0.34
Riemp. mat. arido (mq)	3.94
Manto di usura (m)	5.81
Binder (m)	5.91
Base bitumata (mq)	0.59
Misto cementato (mq)	0.96
Stabilizzato (mq)	1.43
Terreno vegetale sx (mq)	0.00
Terreno vegetale dx (mq)	0.20

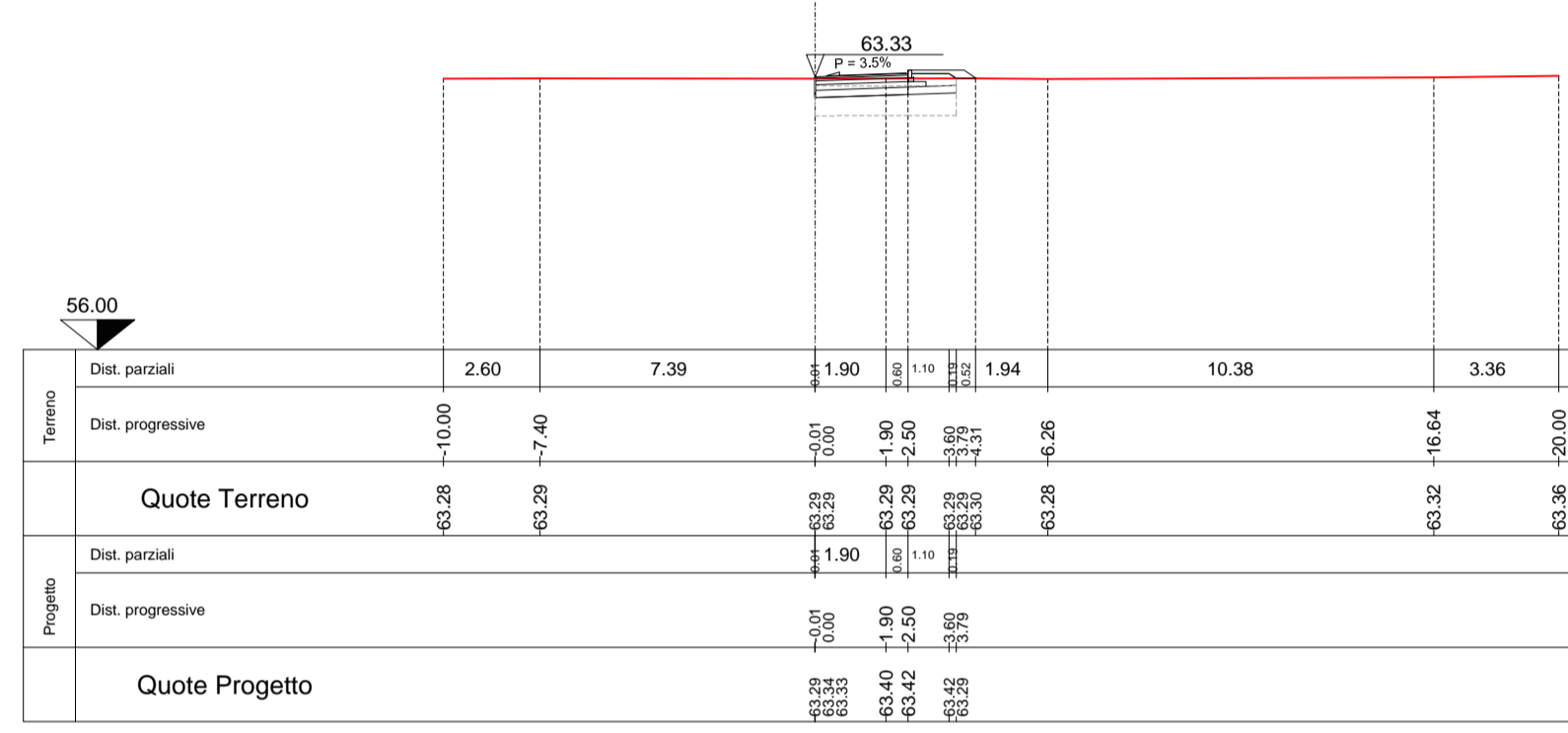
SEZ.NUM. 61-21 Progr. 502.62
 PARZ. 25.31



SEZIONE N. 61-21

Rilevato (mq)	8.54
Scavo (mq)	0.00
Scotico (mq)	1.67
Bonifica (mq)	6.68
Misto gran. compattato sx (mq)	0.00
Misto gran. compattato dx (mq)	0.34
Riemp. mat. arido (mq)	6.63
Manto di usura (m)	6.00
Binder (m)	6.00
Base bitumata (mq)	0.60
Misto cementato (mq)	0.97
Stabilizzato (mq)	1.68
Terreno vegetale sx (mq)	0.00
Terreno vegetale dx (mq)	0.22

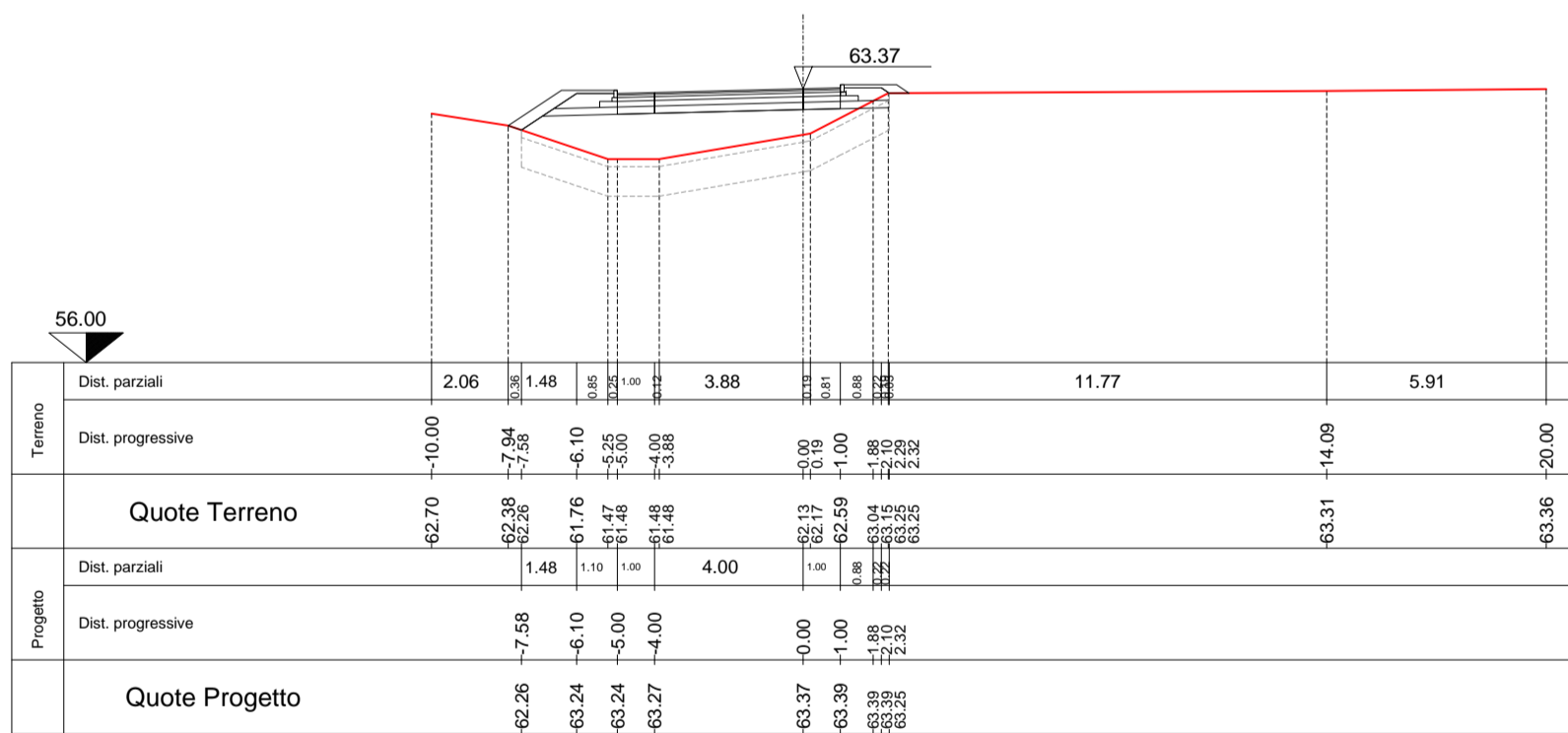
SEZ.NUM. 61-24 Progr. 522.47
 PARZ. 7.47



SEZIONE N. 61-23A

Rilevato (mq)	0.00
Scavo (mq)	0.00
Scotico (mq)	0.76
Bonifica (mq)	3.04
Misto gran. compattato sx (mq)	0.00
Misto gran. compattato dx (mq)	0.32
Riemp. mat. arido (mq)	2.09
Manto di usura (m)	2.51
Binder (m)	2.51
Base bitumata (mq)	0.25
Misto cementato (mq)	0.45
Stabilizzato (mq)	0.77
Terreno vegetale sx (mq)	0.00
Terreno vegetale dx (mq)	0.21

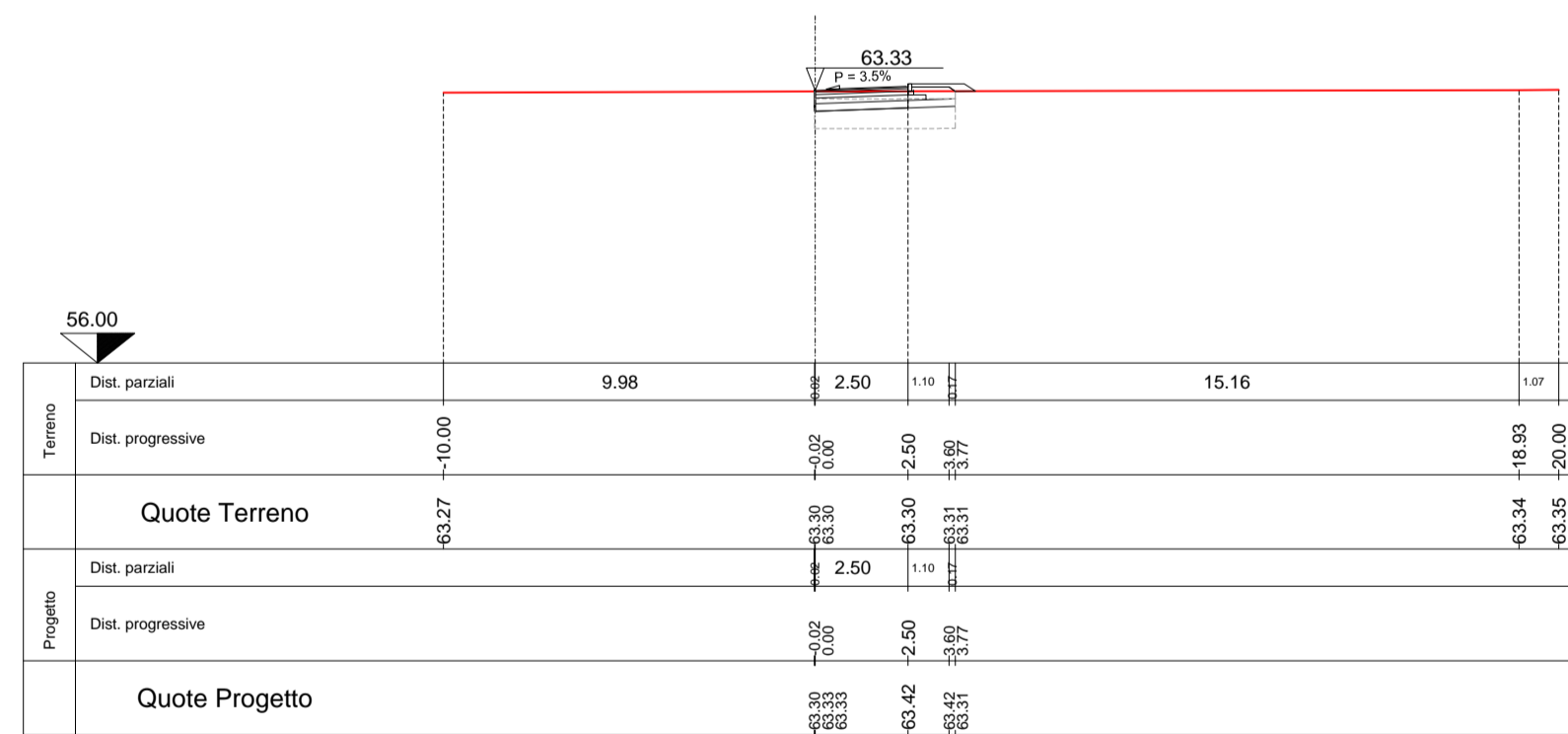
SEZ.NUM. 61-22 Progr. 502.98
 PARZ. 0.36



SEZIONE N. 61-22

Rilevato (mq)	9.47
Scavo (mq)	0.00
Scotico (mq)	1.98
Bonifica (mq)	7.92
Misto gran. compattato sx (mq)	0.43
Misto gran. compattato dx (mq)	0.34
Riemp. mat. arido (mq)	7.92
Manto di usura (m)	6.00
Binder (m)	6.00
Base bitumata (mq)	0.60
Misto cementato (mq)	1.05
Stabilizzato (mq)	1.84
Terreno vegetale sx (mq)	0.64
Terreno vegetale dx (mq)	0.22

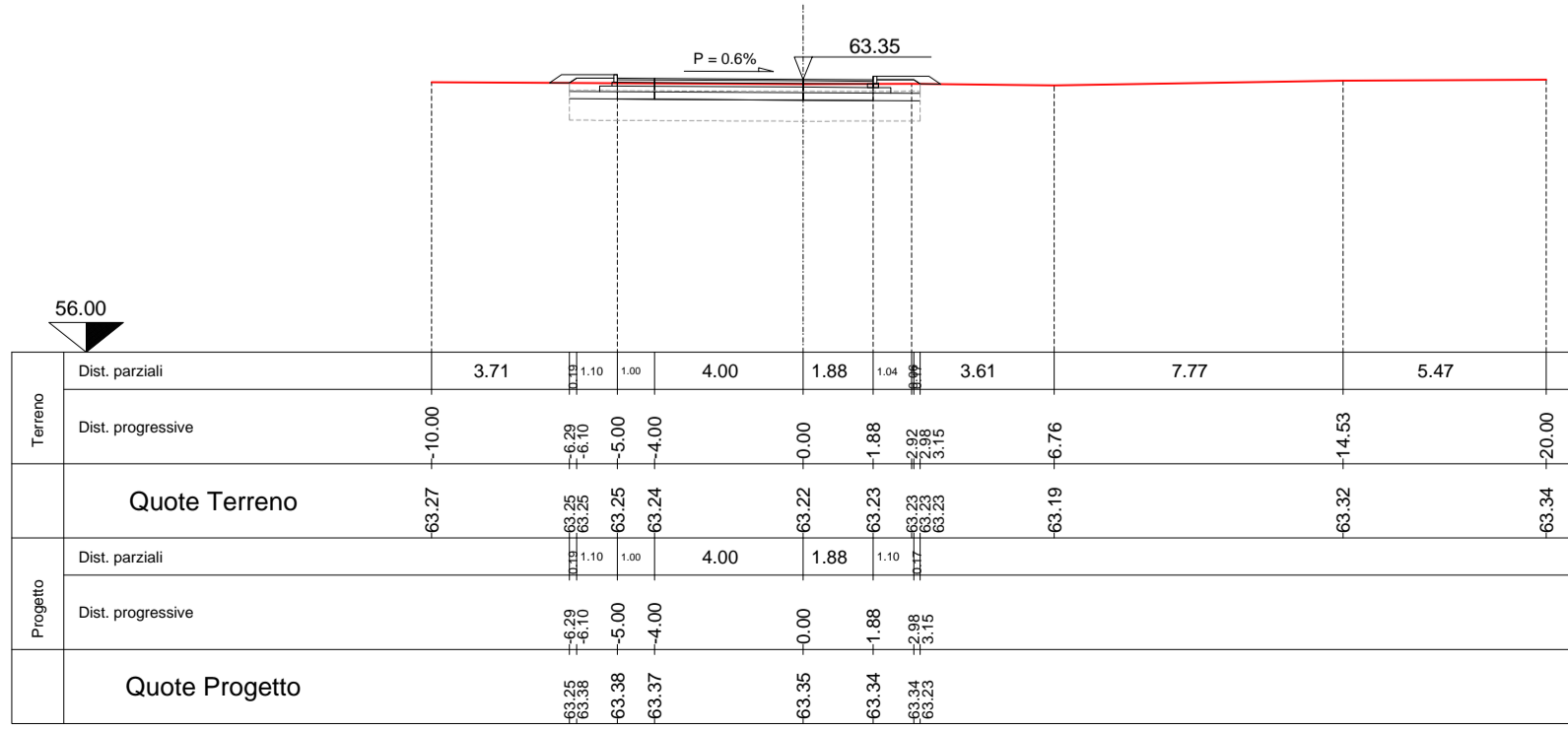
SEZ.NUM. 61-25 Progr. 523.85
 PARZ. 1.38



SEZIONE N. 61-24

Rilevato (mq)	0.00
Scavo (mq)	0.00
Scotico (mq)	0.76
Bonifica (mq)	3.03
Misto gran. compattato sx (mq)	0.00
Misto gran. compattato dx (mq)	0.32
Riemp. mat. arido (mq)	2.03
Manto di usura (m)	2.52
Binder (m)	2.52
Base bitumata (mq)	0.25
Misto cementato (mq)	0.45
Stabilizzato (mq)	0.76
Terreno vegetale sx (mq)	0.00
Terreno vegetale dx (mq)	0.20

SEZ.NUM. 61-23 Progr. 512.73
 PARZ. 9.74



SEZIONE N. 61-23

Rilevato (mq)	0.00
Scavo (mq)	0.00
Scotico (mq)	1.89
Bonifica (mq)	7.55
Misto gran. compattato sx (mq)	0.35
Misto gran. compattato dx (mq)	0.35
Riemp. mat. arido (mq)	5.36
Manto di usura (m)	6.88
Binder (m)	6.88
Base bitumata (mq)	0.69
Misto cementato (mq)	1.18
Stabilizzato (mq)	1.89
Terreno vegetale sx (mq)	0.21
Terreno vegetale dx (mq)	0.20



ANAS S.p.A.
 Direzione Progettazione e Realizzazione Lavori

S.S. N. 9 "VIA EMILIA"
VARIANTE DI CASALPUSTERLENCO ED ELIMINAZIONE
PASSAGGIO A LIVELLO SULLA S.P. EX S.S. N.234
PROGETTO ESECUTIVO

	ING. RENATO DEL PRETE <small>Studio Ingeg. di Torino (Pratica n. 682/0)</small>	DOTT. GEOL. DANILO GALLO <small>Officina Geologica della Regione Piemonte</small>	ING. RENATO DEL PRETE <small>Studio Ingeg. di Torino (Pratica n. 682/0)</small>	ING. NICOLA LIGAS <small>Studio Corona S.r.l.</small>	ING. VALERIO BAJETTI <small>(I.T. S.r.l.)</small>
	Prof. Ing. Luigi Montersali <small>Studio Ingeg. di Torino (Pratica n. 177)</small>	ING. GABRIELE INOCCHI <small>Officina Ingeg. di Torino (Pratica n. 682/0)</small>	ING. VALERIO BAJETTI <small>(I.T. S.r.l.)</small>	ING. GAETANO RANIERI <small>(Ga&M S.r.l.)</small>	ING. GAETANO RANIERI <small>(Ga&M S.r.l.)</small>
	Prof. Ing. Matteo Ranieri <small>Studio Ingeg. di Torino (Pratica n. 177)</small>	ING. GIOACCHINO ARGANARO <small>Studio Ingeg. di Torino (Pratica n. 682/0)</small>	DOTT. EMILIO MISCHIO <small>(ECOPLAN S.r.l.)</small>	ING. GAETANO RANIERI <small>(Ga&M S.r.l.)</small>	ING. VALERIO BAJETTI <small>(I.T. S.r.l.)</small>

VISTO: IL RESPONSABILE DEL PROCEDIMENTO



Dott. Ing. Fabrizio CARDONE

IL RESPONSABILE DELLA INTEGRAZIONE DELLE PRESTAZIONI SPECIFICHE



Ing. Renato DEL PRETE

PROGETTISTA



Ing. Valerio BAJETTI

GEOLOGO



Dott. Danilo GALLO

IL COORDINATORE DELLA SICUREZZA IN FASE DI PROGETTAZIONE



Ing. Gaetano RANIERI

D - DI - INTERSEZIONI E SVINCOLI 03
SEZIONI TRASVERSALI ASSE 61
(DA SEZ. 61-20 A SEZ. 61-25)

CODICE PROGETTO	NOME FILE	REVISIONE	SCALA:
COMI	D120-V03PS00TRASZ06_B.dwg	B	1:200
PROGETTO	LIV. PROG.	N. PROG.	CODICE ELAB.
COMI	E	1701	V03PS00TRASZ06
D			
C			
B	EMISSIONE A SEGUITO DI ISTRUTTORIA	LUGLIO 2018	ING. ROCCO CACCIAIORE
A	EMISSIONE	DICEMBRE 2017	ING. ROCCO CACCIAIORE
REV.	DESCRIZIONE	DATA	REDDATTO VERIFICATO APPROVATO
			ING. VALERIO BAJETTI
			ING. VALERIO BAJETTI