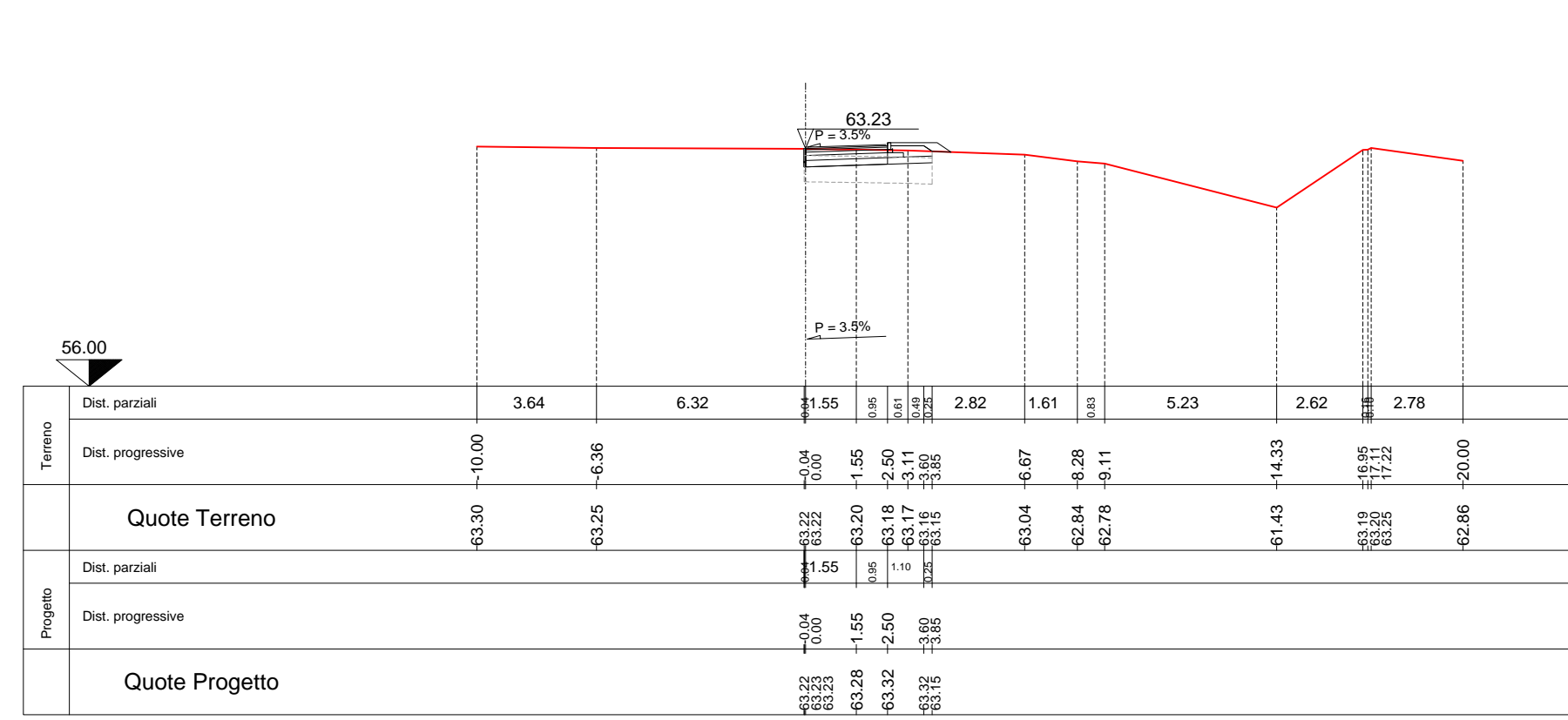
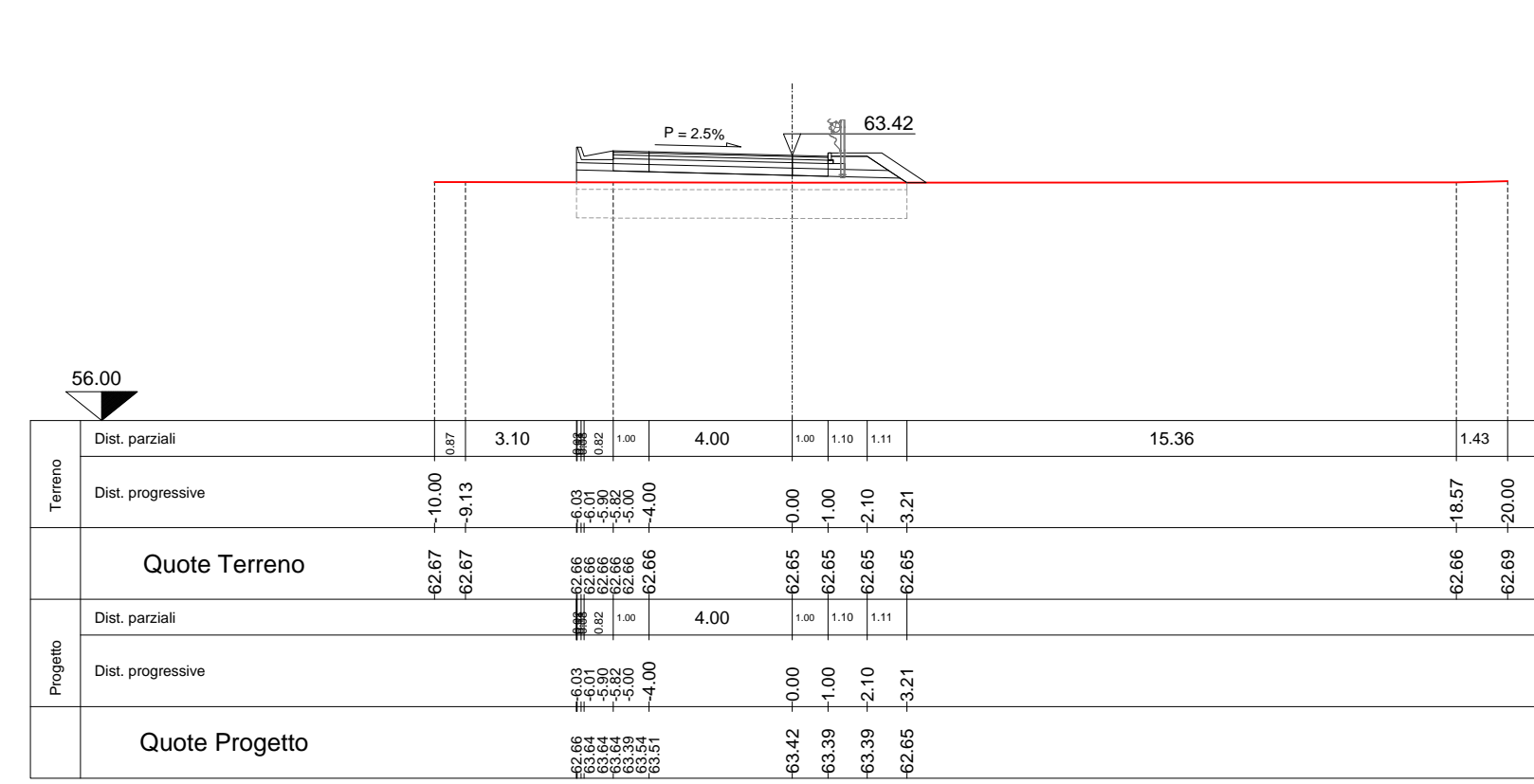


SEZ.NUM. 62-1 PROGR. 0.00
PARZ. 0.00



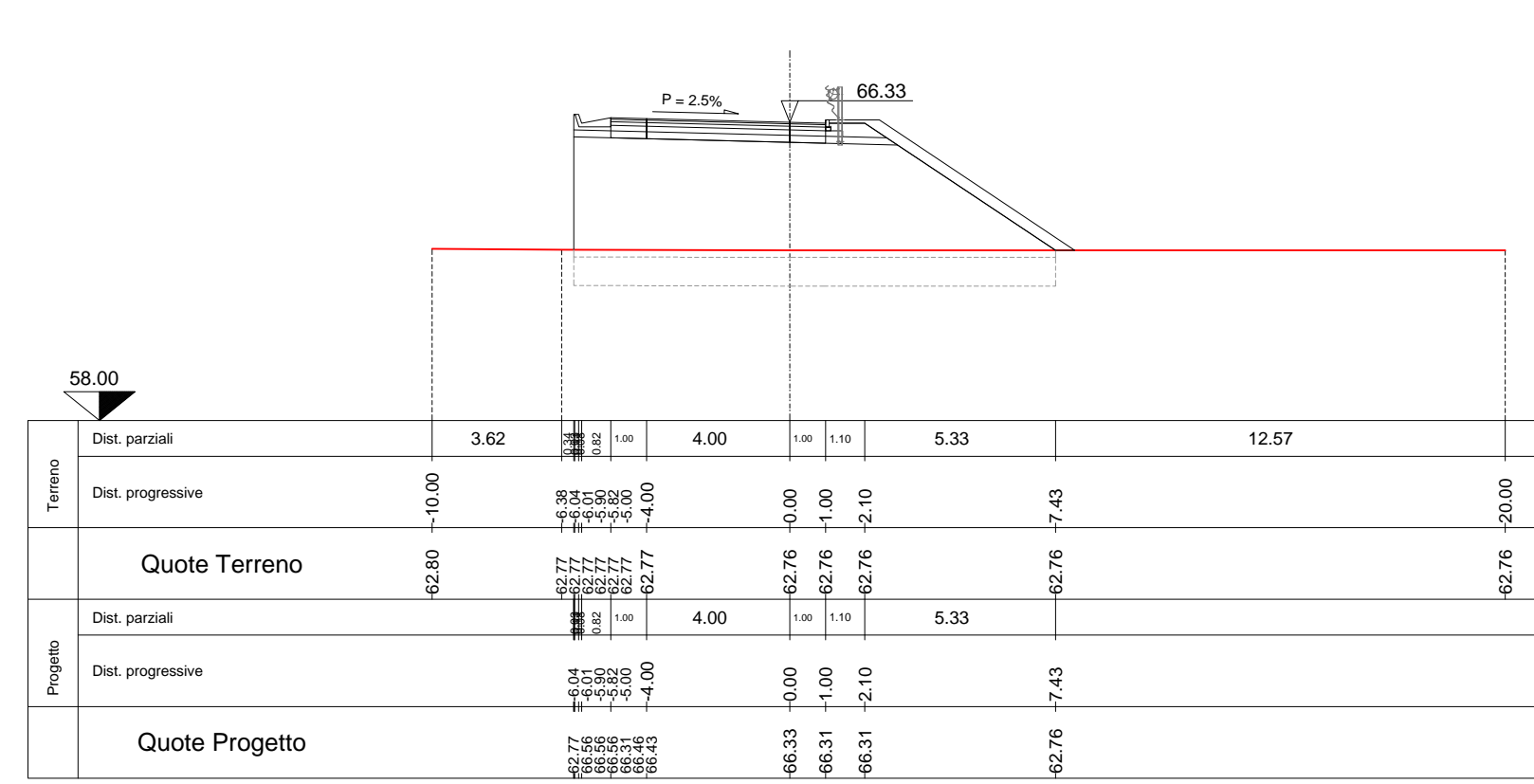
SEZIONE N. 62-1	
Rilievo (mq)	0.00
Suolo (mq)	0.00
Scivolo (mq)	0.00
Scotte (mq)	0.78
Bonifica (mq)	3.12
Misto gran. compatto da (mq)	0.00
Misto gran. compatto da (mq)	0.33
Ramp. max. arido (mq)	2.13
Manto di usura (m)	2.54
Blender (m)	2.54
Base bitumata (mq)	0.05
Misto cementato (mq)	0.46
Stabilizzato (mq)	0.79
Terreno vegetale sa (mq)	0.00
Terreno vegetale da (mq)	0.19

SEZ.NUM. 62-5 PROGR. 52.99
PARZ. 20.28



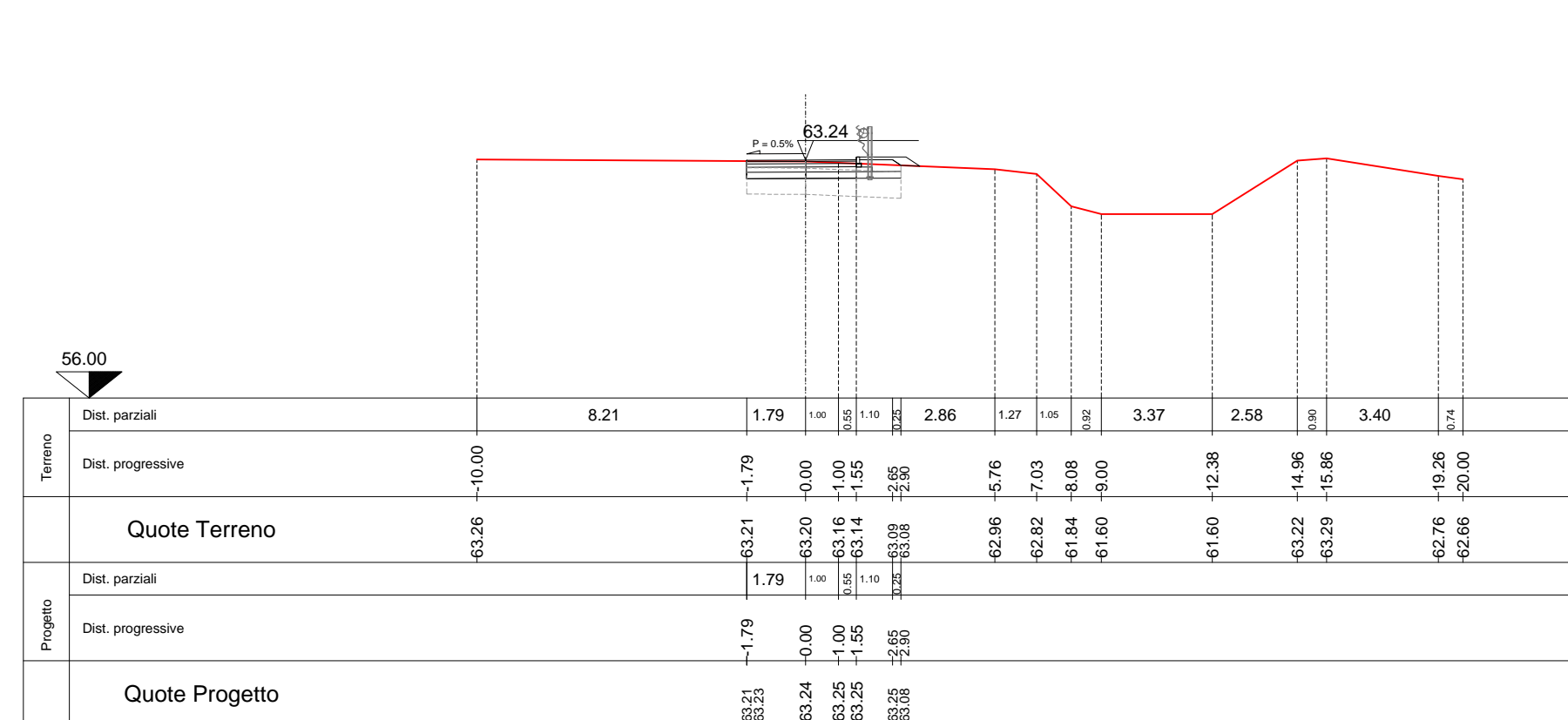
SEZIONE N. 62-5	
Rilievo (mq)	4.01
Suolo (mq)	0.00
Scivolo (mq)	1.48
Scotte (mq)	7.39
Bonifica (mq)	0.00
Misto gran. compatto da (mq)	0.43
Ramp. max. arido (mq)	7.39
Manto di usura (m)	6.00
Blender (m)	6.00
Base bitumata (mq)	0.60
Misto cementato (mq)	0.97
Stabilizzato (mq)	1.77
Terreno vegetale sa (mq)	0.00
Terreno vegetale da (mq)	0.49

SEZ.NUM. 62-9 PROGR. 152.64
PARZ. 25.25



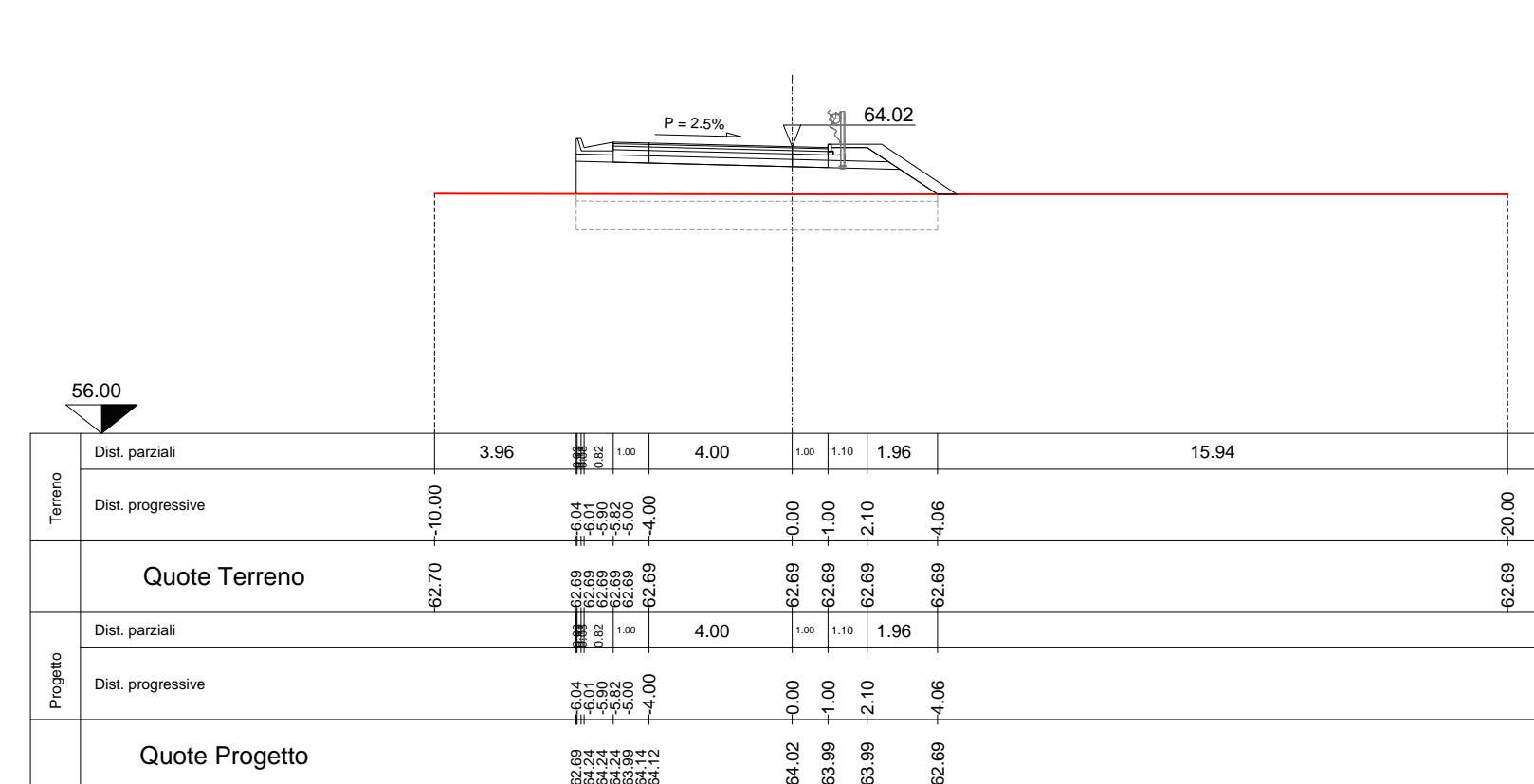
SEZIONE N. 62-9	
Rilievo (mq)	37.87
Suolo (mq)	0.00
Scivolo (mq)	2.89
Scotte (mq)	19.77
Bonifica (mq)	0.00
Misto gran. compatto da (mq)	0.43
Ramp. max. arido (mq)	19.77
Manto di usura (m)	6.00
Blender (m)	6.00
Base bitumata (mq)	0.60
Misto cementato (mq)	0.97
Stabilizzato (mq)	1.77
Terreno vegetale sa (mq)	0.00
Terreno vegetale da (mq)	2.01

SEZ.NUM. 62-2 PROGR. 5.65
PARZ. 5.65



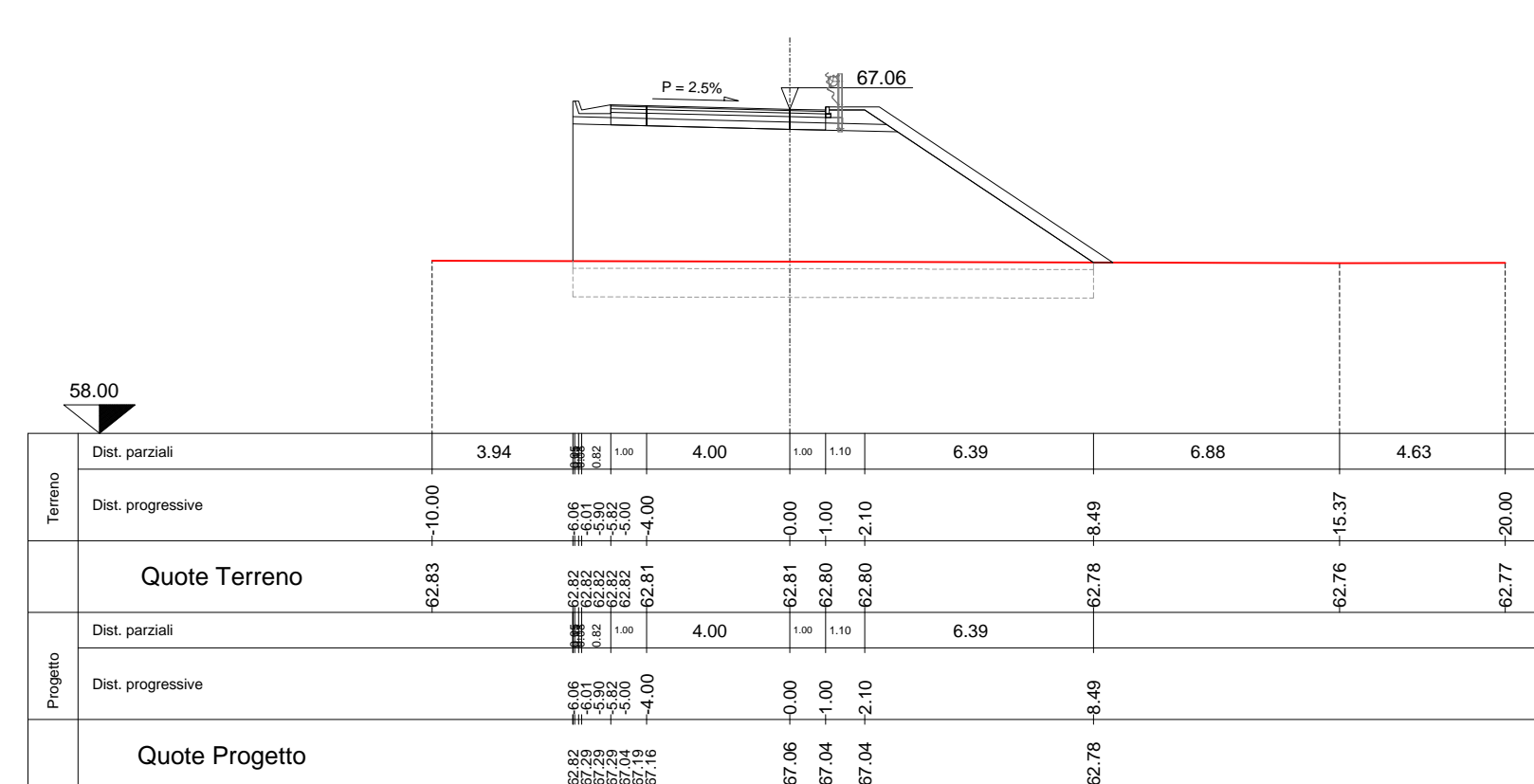
SEZIONE N. 62-2	
Rilievo (mq)	0.00
Suolo (mq)	0.00
Scivolo (mq)	0.84
Scotte (mq)	3.76
Bonifica (mq)	0.00
Misto gran. compatto da (mq)	0.36
Ramp. max. arido (mq)	2.45
Manto di usura (m)	3.34
Blender (m)	3.34
Base bitumata (mq)	0.33
Misto cementato (mq)	0.58
Stabilizzato (mq)	0.94
Terreno vegetale sa (mq)	0.00
Terreno vegetale da (mq)	0.19

SEZ.NUM. 62-6 PROGR. 77.85
PARZ. 24.86



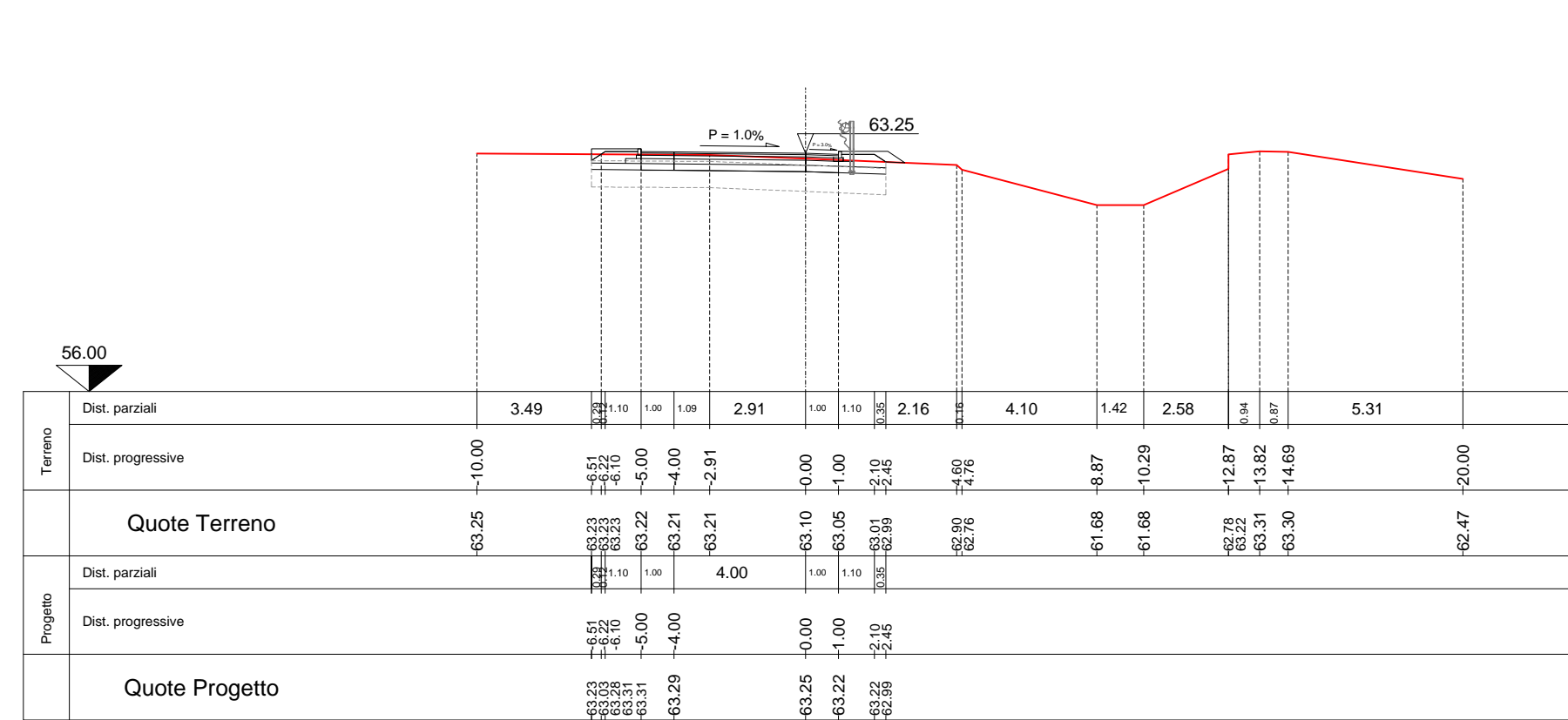
SEZIONE N. 62-6	
Rilievo (mq)	10.60
Suolo (mq)	0.00
Scivolo (mq)	2.02
Scotte (mq)	6.08
Bonifica (mq)	0.00
Misto gran. compatto da (mq)	0.43
Ramp. max. arido (mq)	6.08
Manto di usura (m)	6.00
Blender (m)	6.00
Base bitumata (mq)	0.60
Misto cementato (mq)	0.97
Stabilizzato (mq)	1.78
Terreno vegetale sa (mq)	0.00
Terreno vegetale da (mq)	0.60

SEZ.NUM. 62-10 PROGR. 177.02
PARZ. 24.38



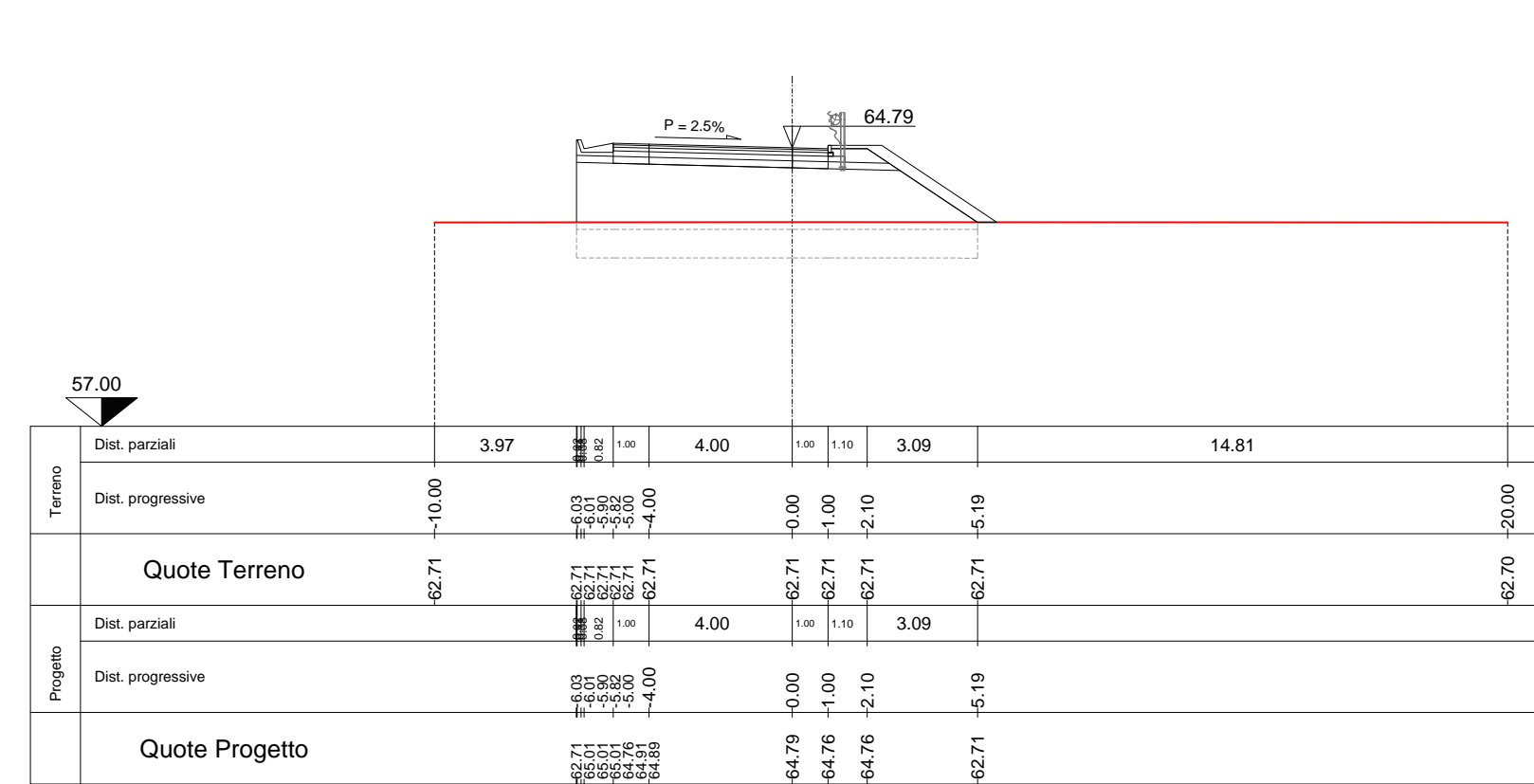
SEZIONE N. 62-10	
Rilievo (mq)	47.66
Suolo (mq)	0.00
Scivolo (mq)	2.91
Scotte (mq)	11.64
Bonifica (mq)	0.00
Misto gran. compatto da (mq)	0.43
Ramp. max. arido (mq)	11.64
Manto di usura (m)	6.00
Blender (m)	6.00
Base bitumata (mq)	0.60
Misto cementato (mq)	0.97
Stabilizzato (mq)	1.79
Terreno vegetale sa (mq)	0.00
Terreno vegetale da (mq)	2.40

SEZ.NUM. 62-3 PROGR. 10.57
PARZ. 4.92



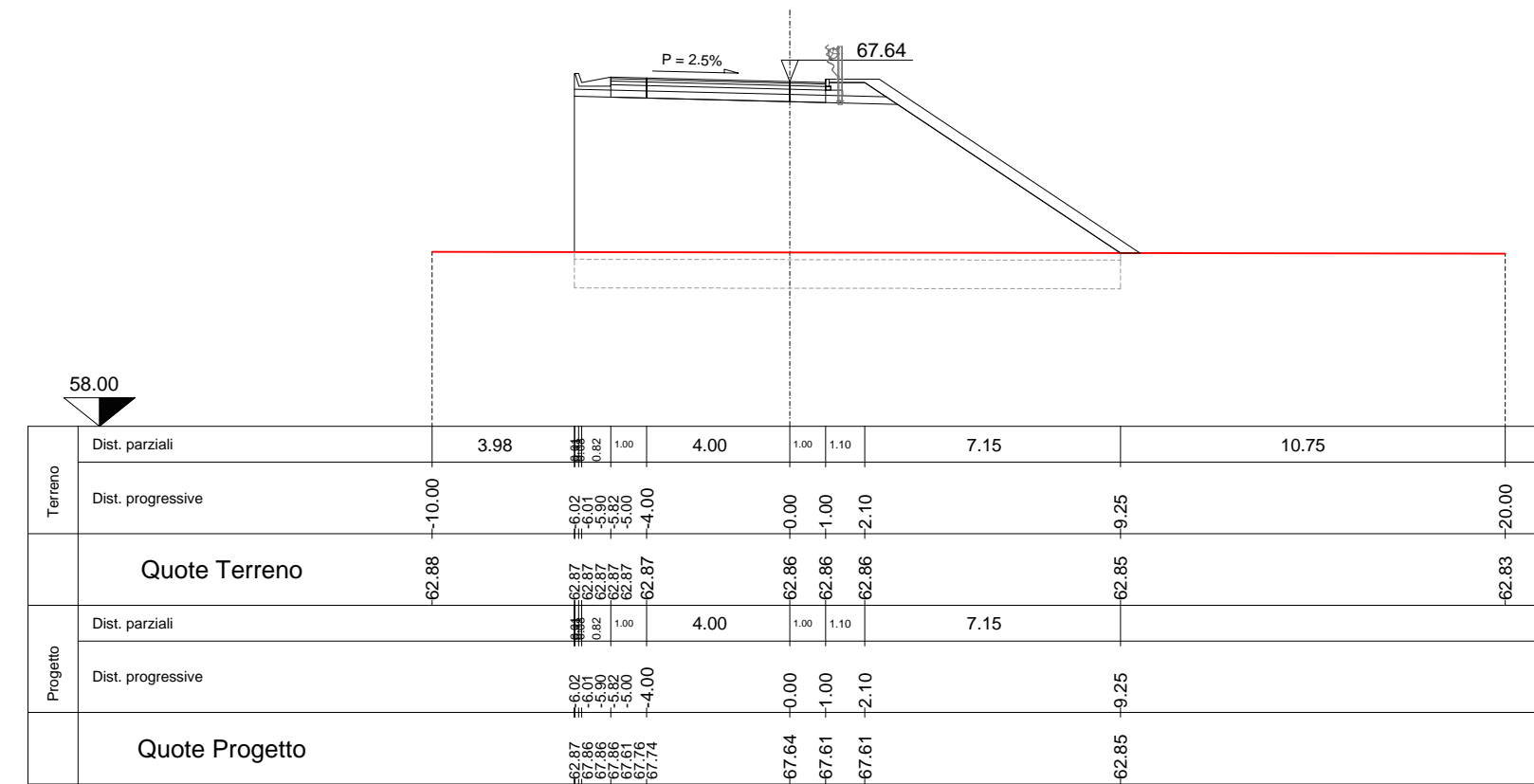
SEZIONE N. 62-3	
Rilievo (mq)	0.00
Suolo (mq)	0.00
Scivolo (mq)	1.79
Scotte (mq)	7.16
Bonifica (mq)	0.38
Misto gran. compatto da (mq)	0.41
Ramp. max. arido (mq)	4.84
Manto di usura (m)	6.00
Blender (m)	6.00
Base bitumata (mq)	0.60
Misto cementato (mq)	0.97
Stabilizzato (mq)	1.81
Terreno vegetale sa (mq)	0.19
Terreno vegetale da (mq)	0.22

SEZ.NUM. 62-7 PROGR. 102.72
PARZ. 24.87



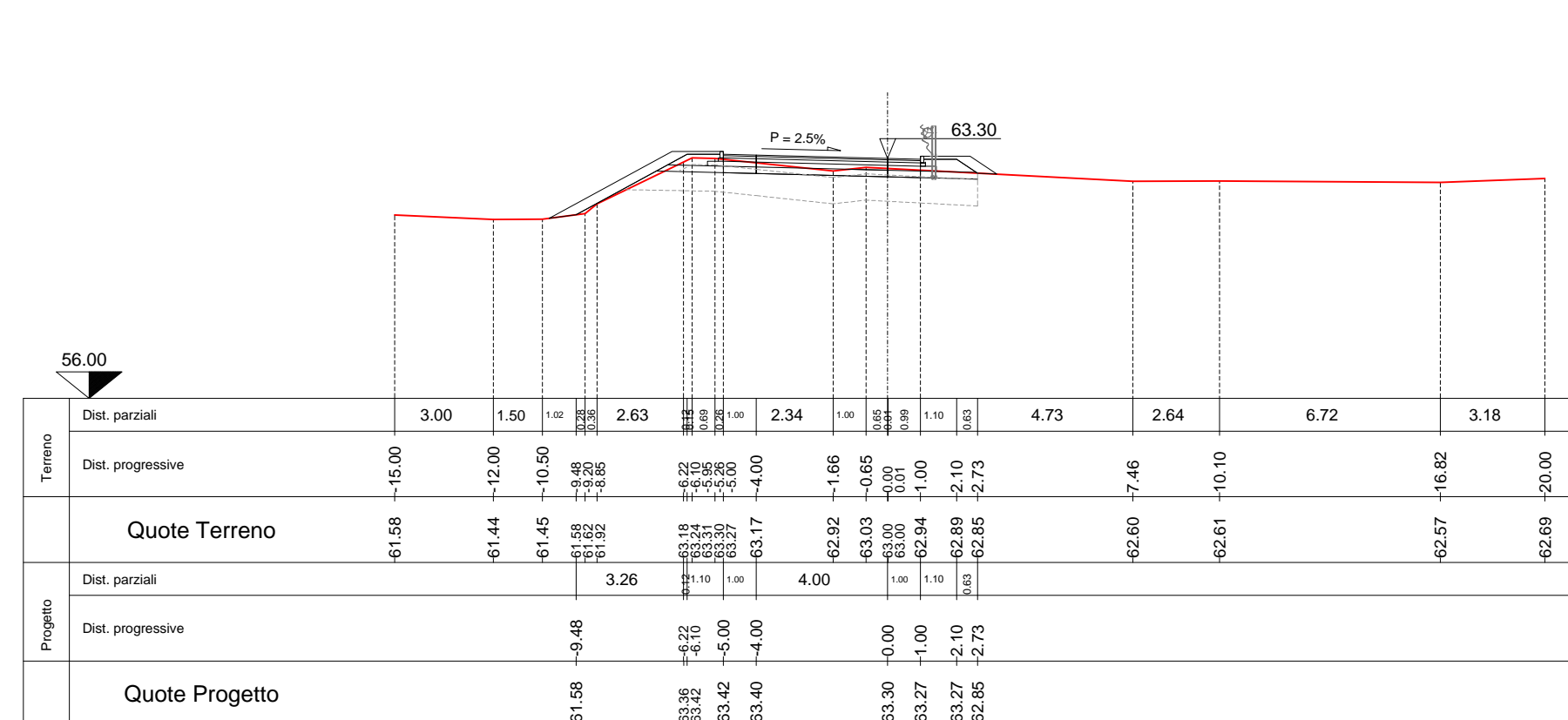
SEZIONE N. 62-7	
Rilievo (mq)	18.81
Suolo (mq)	0.00
Scivolo (mq)	2.24
Scotte (mq)	8.58
Bonifica (mq)	0.00
Misto gran. compatto da (mq)	0.43
Ramp. max. arido (mq)	8.58
Manto di usura (m)	6.00
Blender (m)	6.00
Base bitumata (mq)	0.60
Misto cementato (mq)	0.97
Stabilizzato (mq)	1.77
Terreno vegetale sa (mq)	0.00
Terreno vegetale da (mq)	1.21

SEZ.NUM. 62-11 PROGR. 202.39
PARZ. 25.36



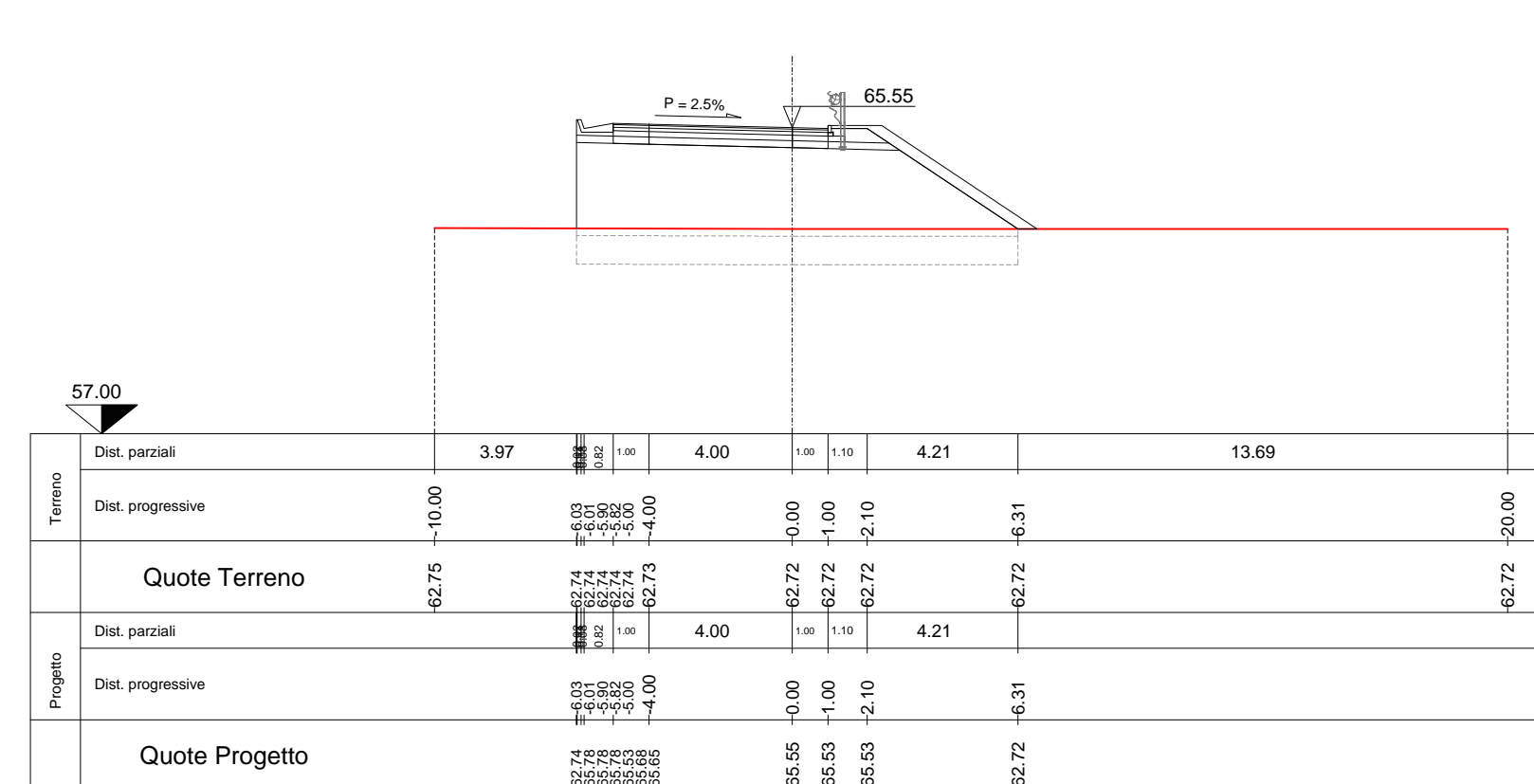
SEZIONE N. 62-11	
Rilievo (mq)	54.41
Suolo (mq)	0.00
Scivolo (mq)	3.05
Scotte (mq)	12.21
Bonifica (mq)	0.00
Misto gran. compatto da (mq)	0.43
Ramp. max. arido (mq)	12.21
Manto di usura (m)	6.00
Blender (m)	6.00
Base bitumata (mq)	0.60
Misto cementato (mq)	0.97
Stabilizzato (mq)	1.77
Terreno vegetale sa (mq)	0.00
Terreno vegetale da (mq)	2.87

SEZ.NUM. 62-4 PROGR. 32.71
PARZ. 22.13



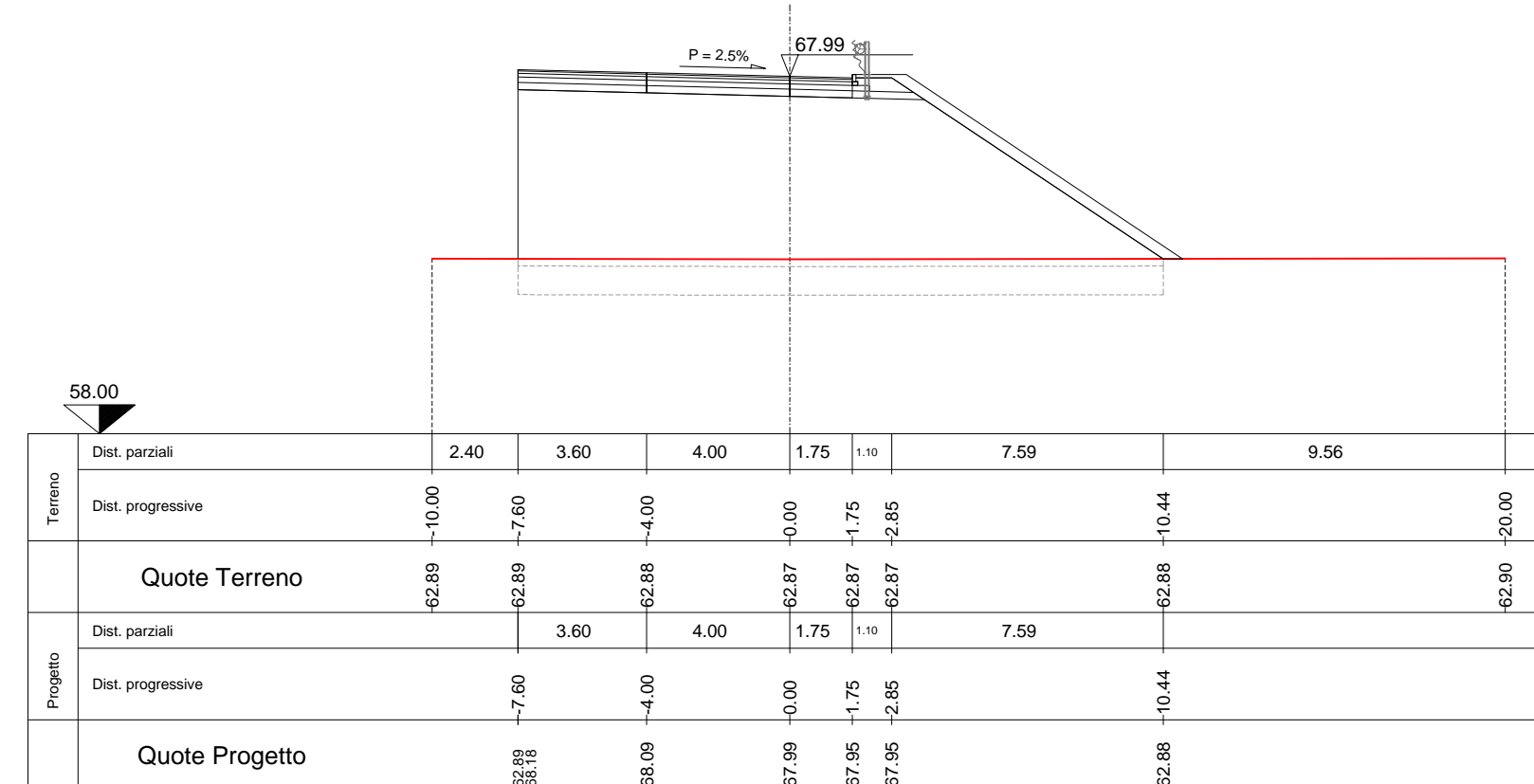
SEZIONE N. 62-4	
Rilievo (mq)	0.00
Suolo (mq)	0.00
Scivolo (mq)	1.82
Scotte (mq)	7.86
Bonifica (mq)	0.38
Misto gran. compatto da (mq)	0.43
Ramp. max. arido (mq)	7.20
Manto di usura (m)	6.00
Blender (m)	6.00
Base bitumata (mq)	0.61
Misto cementato (mq)	0.97
Stabilizzato (mq)	1.81
Terreno vegetale sa (mq)	1.34
Terreno vegetale da (mq)	0.33

SEZ.NUM. 62-8 PROGR. 127.39
PARZ. 24.67



SEZIONE N. 62-8	
Rilievo (mq)	27.35
Suolo (mq)	0.00
Scivolo (mq)	2.47
Scotte (mq)	9.87
Bonifica (mq)	0.00
Misto gran. compatto da (mq)	0.43
Ramp. max. arido (mq)	9.87
Manto di usura (m)	6.00
Blender (m)	6.00
Base bitumata (mq)	0.60
Misto cementato (mq)	0.97
Stabilizzato (mq)	1.77
Terreno vegetale sa (mq)	0.00
Terreno vegetale da (mq)	1.81

SEZ.NUM. 62-12 PROGR. 226.94
PARZ. 24.55



SEZIONE N. 62-12	
Rilievo (mq)	70.90
Suolo (mq)	0.00
Scivolo (mq)	3.81
Scotte (mq)	14.43
Bonifica (mq)	0.00
Misto gran. compatto da (mq)	0.43
Ramp. max. arido (mq)	14.43
Manto di usura (m)	9.35
Blender (m)	9.35
Base bitumata (mq)	1.48
Misto cementato (mq)	2.25
Stabilizzato (mq)	1.48
Terreno vegetale sa (mq)	0.00
Terreno vegetale da (mq)	2.83

ANAS S.p.A.
Direzione Progettazione e Realizzazione Lavori

S.S. N. 9 "VIA EMILIA"
VARIANTE DI CASALPUSTERLENGO ED ELIMINAZIONE
PASSAGGIO A LIVELLO SULLA S.P. EX S.S. N.234

PROGETTO ESECUTIVO

STUDIO CORONA Ing. Renato Vico	ING. RENATO DEL PRETE Ing. Renato Del Prete	DOT. GEOL. DANIEL GALLO Dot. Dott. Danilo Gallo	INTERGRAZIONI PRESTAZIONI Ing. Valerio Bassetti	PROGETTISTA Ing. Valerio Bassetti
ING. VALERIO BAIETTI Ing. Valerio Bassetti	SETAC Prof. Ing. Luigi Mottola	EG Ing. Gabriele Trovati	PROGETTAZIONE STRADALE Ing. Giancarlo Ranieri	PROGETTAZIONE IDRAULICA Ing. Fabrizio Baietti
UNING Prof. Ing. Matteo Ranieri	ING. VALERIO BAIETTI Ing. Valerio Bassetti	ARKE Ing. Giovanni Arrighetti	PROGETTAZIONE OPERE D'ARTE MINORI Ing. Nicola Ligio	PROGETTAZIONE OPERE D'ARTE MINORI Ing. Nicola Ligio

IL RESPONSABILE DELLA PROGETTAZIONE: **Ing. Valerio Bassetti**

IL RESPONSABILE DELLA REALIZZAZIONE: **Ing. Valerio Bassetti**

IL RESPONSABILE DELLA VERIFICA: **Ing. Valerio Bassetti**

IL RESPONSABILE DELLA SICUREZZA IN FASE DI PROGETTAZIONE: **Ing. Valerio Bassetti**

IL RESPONSABILE DELLA SICUREZZA IN FASE DI REALIZZAZIONE: **Ing. Valerio Bassetti**

IL RESPONSABILE DELLA SICUREZZA IN FASE DI MANUTENIMENTO: **Ing. Valerio Bassetti**

IL RESPONSABILE DELLA SICUREZZA IN FASE DI DEMOLIZIONE: **Ing. Valerio Bassetti**

IL RESPONSABILE DELLA SICUREZZA IN FASE DI RECUPERO: **Ing. Valerio Bassetti**

IL RESPONSABILE DELLA SICUREZZA IN FASE DI RISTRUTTURAZIONE: **Ing. Valerio Bassetti**

IL RESPONSABILE DELLA SICUREZZA IN FASE DI REVISIONE: **Ing. Valerio Bassetti**

IL RESPONSABILE DELLA SICUREZZA IN FASE DI APPROVAZIONE: **Ing. Valerio Bassetti**

D121

D - DI - INTERSEZIONI E SVINCOLI 03
SEZIONI TRASVERSALI ASSE 62
(DA SEZ. 62-1 A SEZ. 62-12)

CODICE PROGETTO	NOME FILE	REVISIONE	SCALA:
COMI	D121-WSP500TRASZ07_B.dwg	B	1:200
PROGETTO	REV. PROG.	N. PROG.	
1	E	17	01
REV.	DESCRIZIONE	DATA	REDAITTO VERIFICATO APPROVATO
A	EMMISSIONE A SEGUITO DI RISTRUTTURAZIONE	LUGLIO 2018	ING. ROCCO CACCIATORE PROF. ING. LUIGI MOTTOLA ING. VALERIO BAIETTI
B	EMMISSIONE	DICEMBRE 2017	ING. ROCCO CACCIATORE PROF. ING. LUIGI MOTTOLA ING. VALERIO BAIETTI