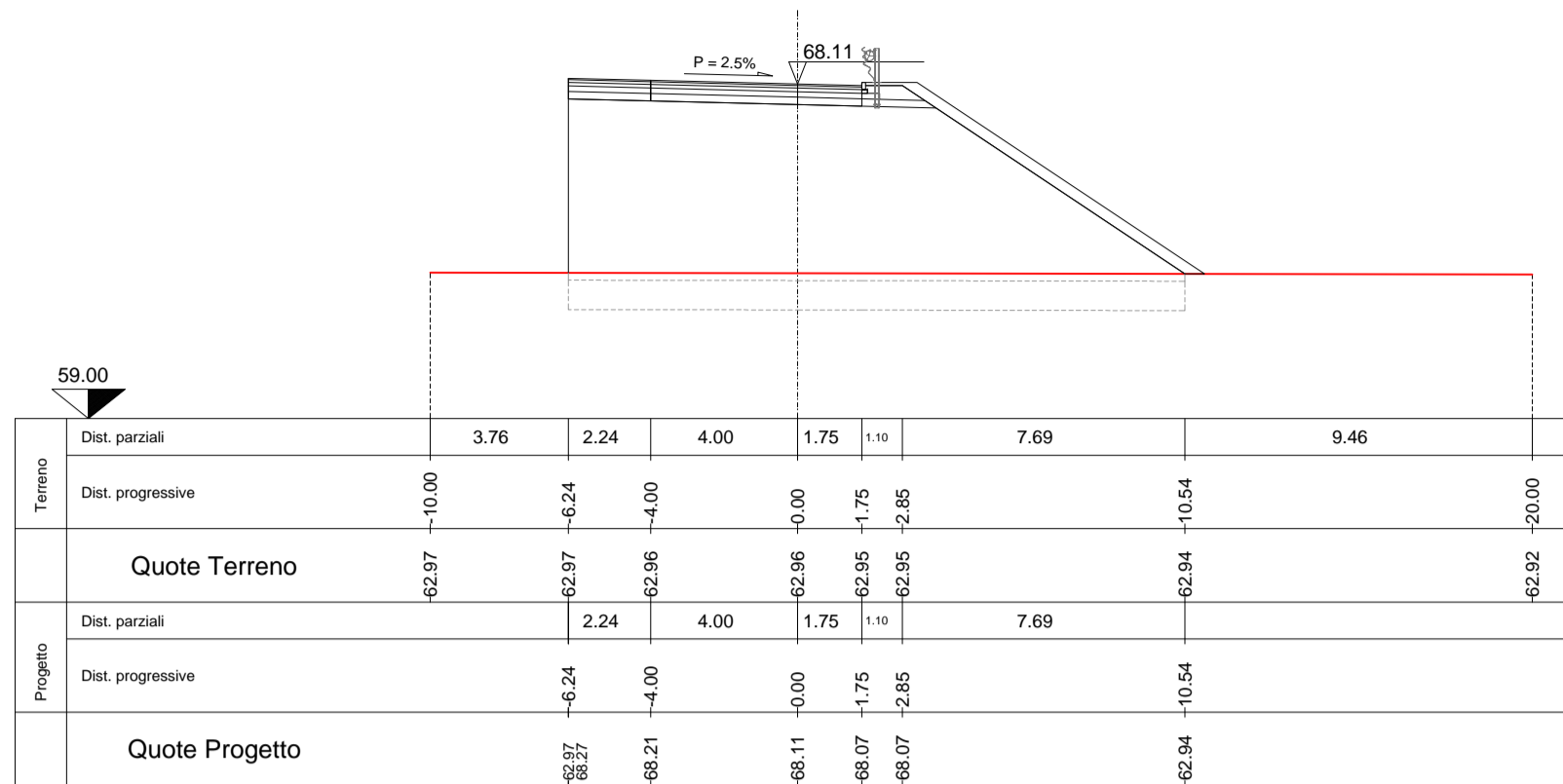


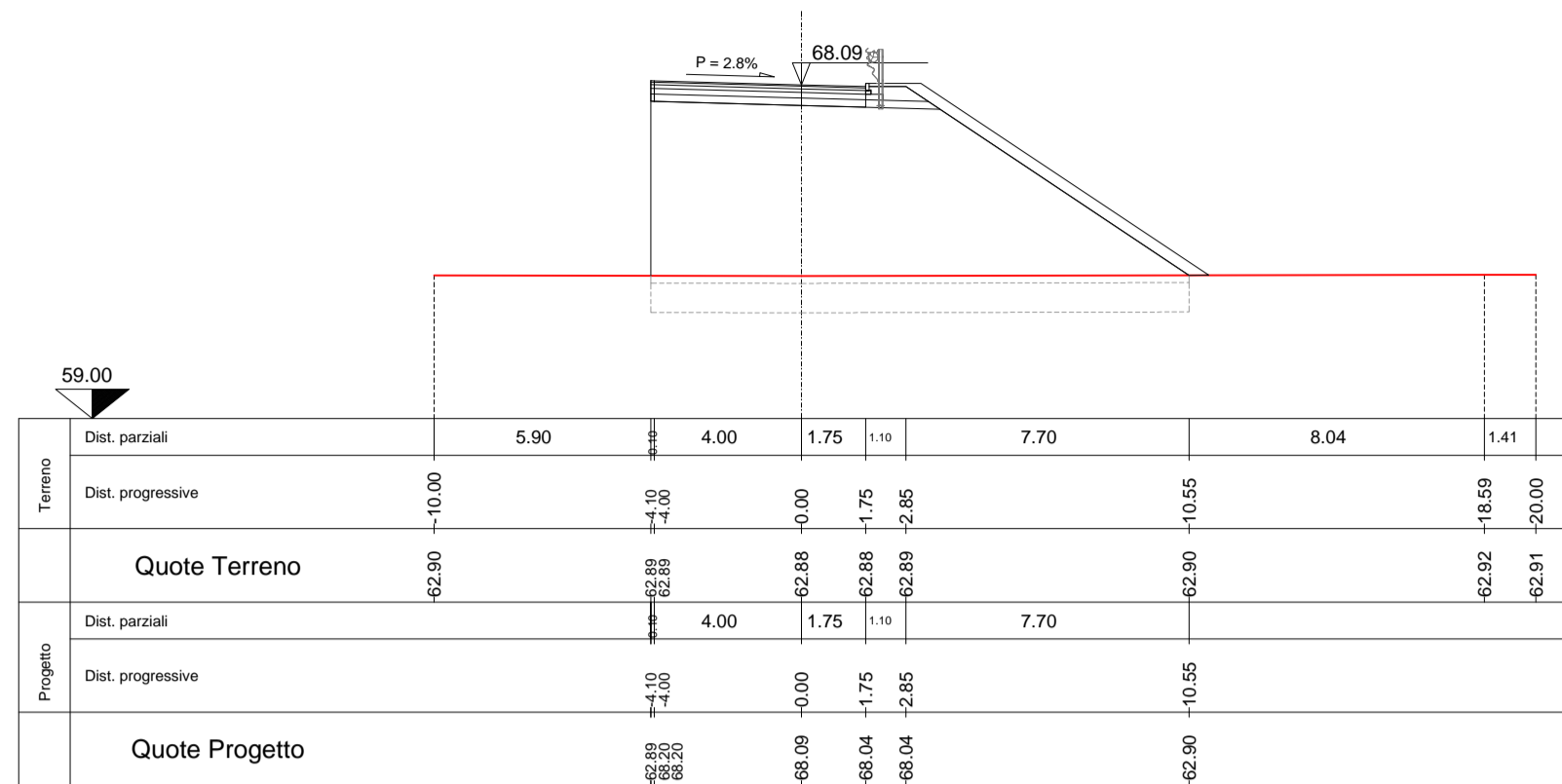
SEZ.NUM. 62-13      PROGR. 242.75  
PARZ. 15.82



**SEZIONE N. 62-13**

Rilevato (mq)	64.85
Scavo (mq)	0.00
Scotico (mq)	3.36
Bonifica (mq)	13.42
Misto gran. compattato sx (mq)	0.00
Misto gran. compattato dx (mq)	0.43
Riemp. mat. arido (mq)	13.42
Manto di usura (m)	7.99
Binder (m)	7.99
Base bitumata (mq)	0.80
Misto cementato (mq)	1.28
Stabilizzato (mq)	1.97
Terreno vegetale sx (mq)	0.00
Terreno vegetale dx (mq)	2.87

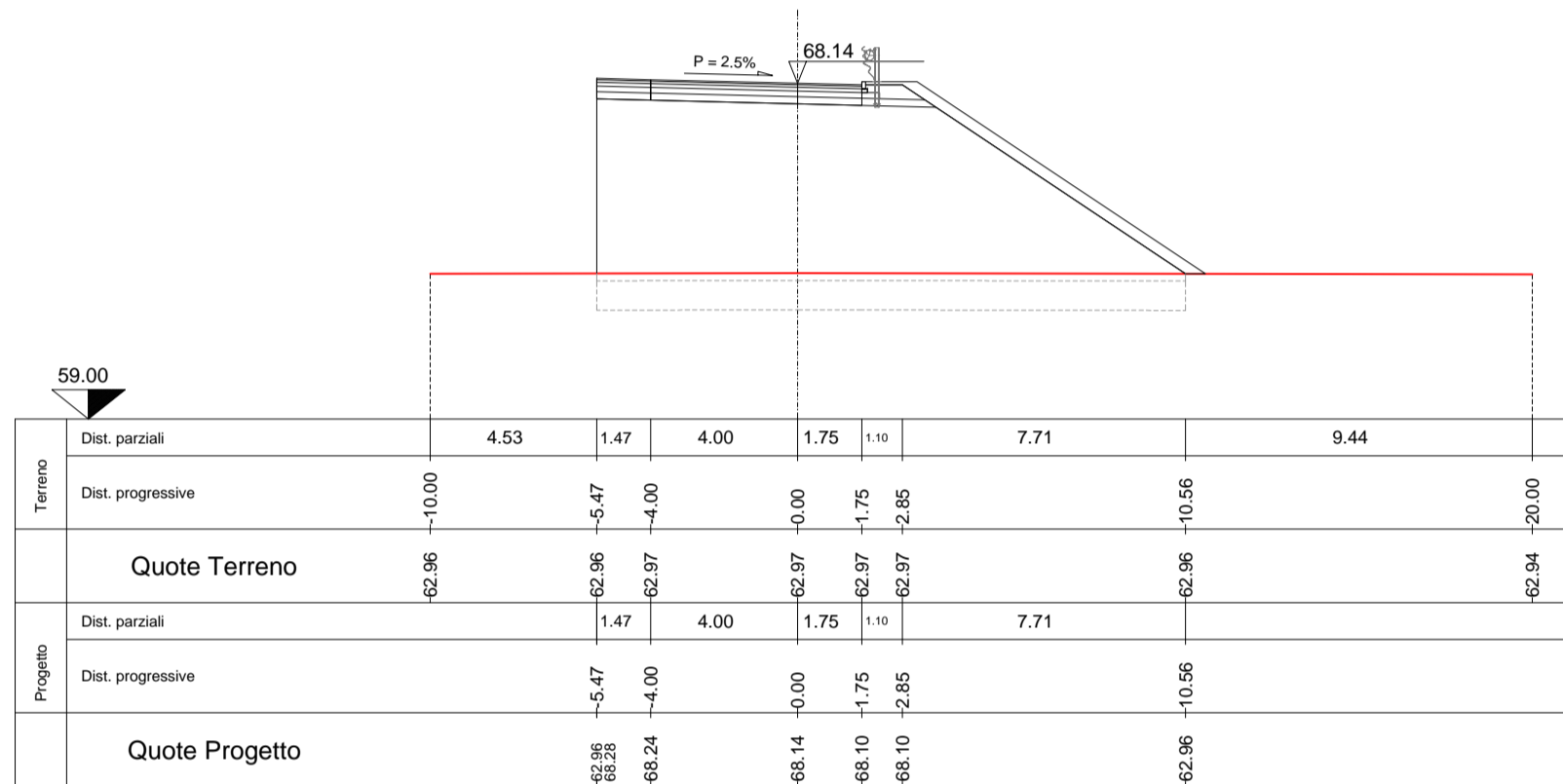
SEZ.NUM. 62-17      PROGR. 276.59  
PARZ. 4.05



**SEZIONE N. 62-17**

Rilevato (mq)	54.92
Scavo (mq)	0.00
Scotico (mq)	2.93
Bonifica (mq)	11.72
Misto gran. compattato sx (mq)	0.00
Misto gran. compattato dx (mq)	0.43
Riemp. mat. arido (mq)	11.72
Manto di usura (m)	5.85
Binder (m)	5.85
Base bitumata (mq)	0.58
Misto cementato (mq)	0.95
Stabilizzato (mq)	1.55
Terreno vegetale sx (mq)	0.00
Terreno vegetale dx (mq)	2.87

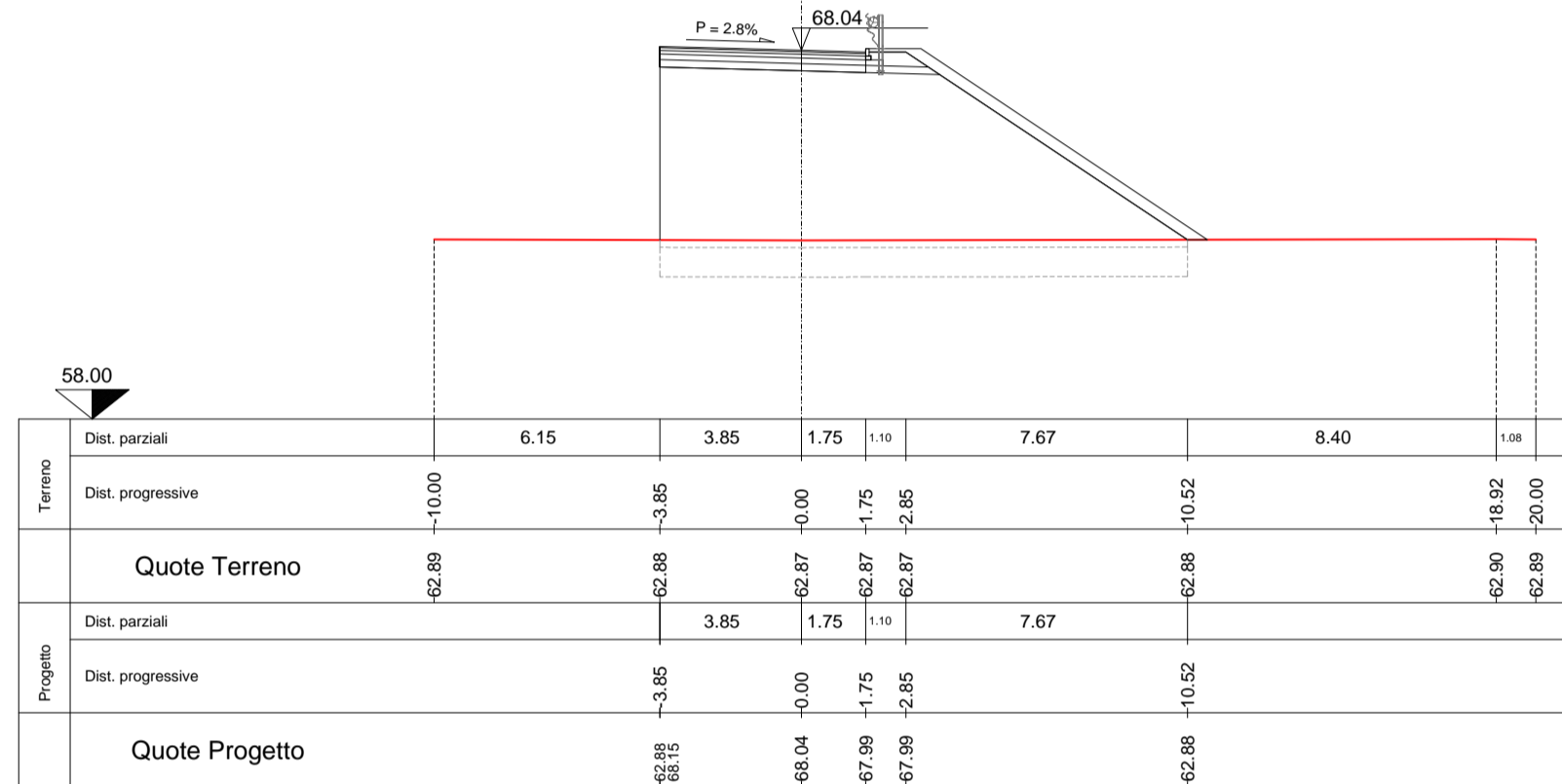
SEZ.NUM. 62-14      PROGR. 252.21  
PARZ. 9.46



**SEZIONE N. 62-14**

Rilevato (mq)	61.37
Scavo (mq)	0.00
Scotico (mq)	3.21
Bonifica (mq)	12.82
Misto gran. compattato sx (mq)	0.00
Misto gran. compattato dx (mq)	0.43
Riemp. mat. arido (mq)	12.82
Manto di usura (m)	7.22
Binder (m)	7.22
Base bitumata (mq)	0.72
Misto cementato (mq)	1.16
Stabilizzato (mq)	1.82
Terreno vegetale sx (mq)	0.00
Terreno vegetale dx (mq)	2.87

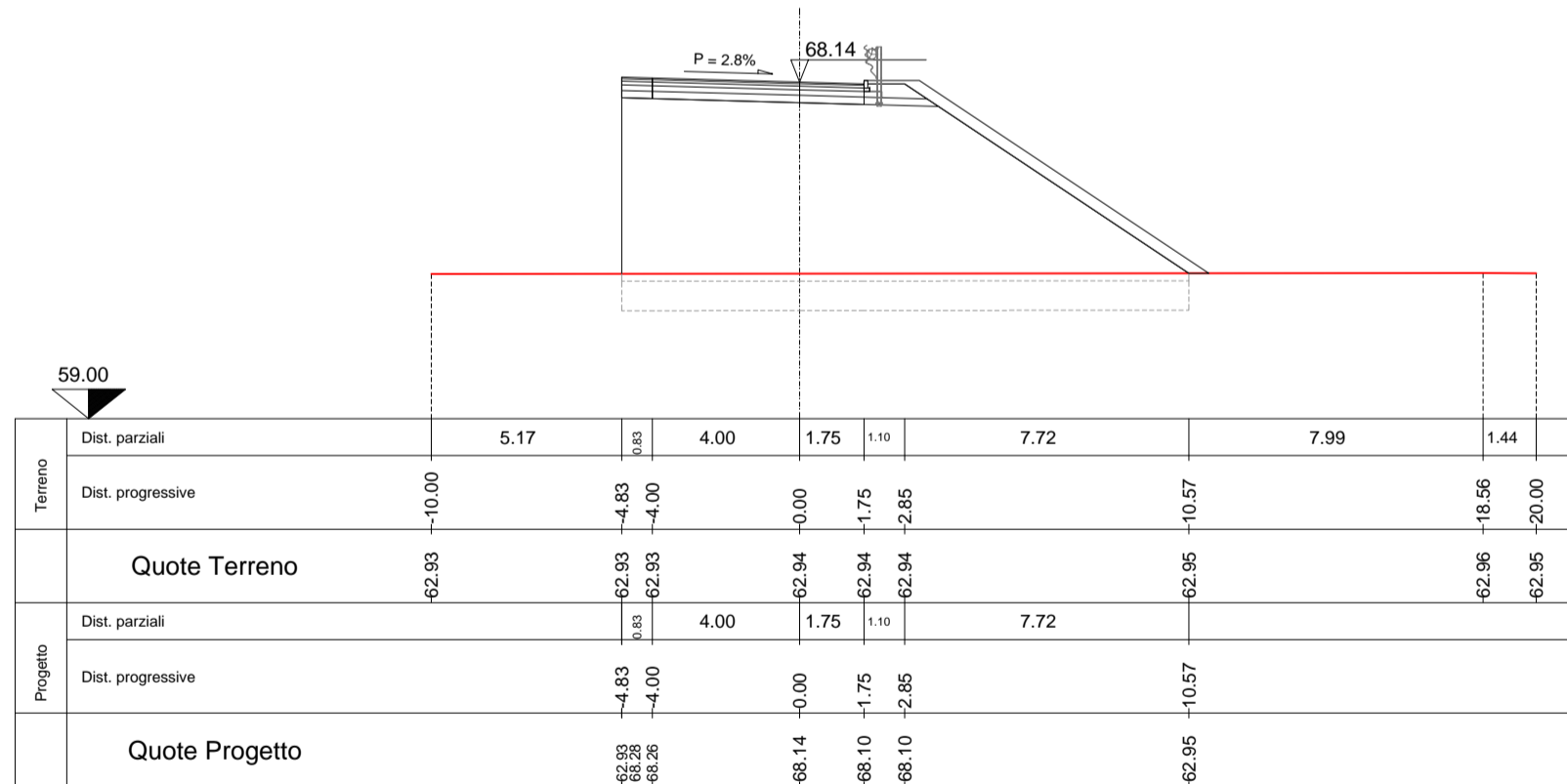
SEZ.NUM. 62-18      PROGR. 284.27  
PARZ. 7.69



**SEZIONE N. 62-18**

Rilevato (mq)	53.24
Scavo (mq)	0.00
Scotico (mq)	2.87
Bonifica (mq)	11.49
Misto gran. compattato sx (mq)	0.00
Misto gran. compattato dx (mq)	0.43
Riemp. mat. arido (mq)	11.49
Manto di usura (m)	5.60
Binder (m)	5.60
Base bitumata (mq)	0.56
Misto cementato (mq)	0.91
Stabilizzato (mq)	1.50
Terreno vegetale sx (mq)	0.00
Terreno vegetale dx (mq)	2.86

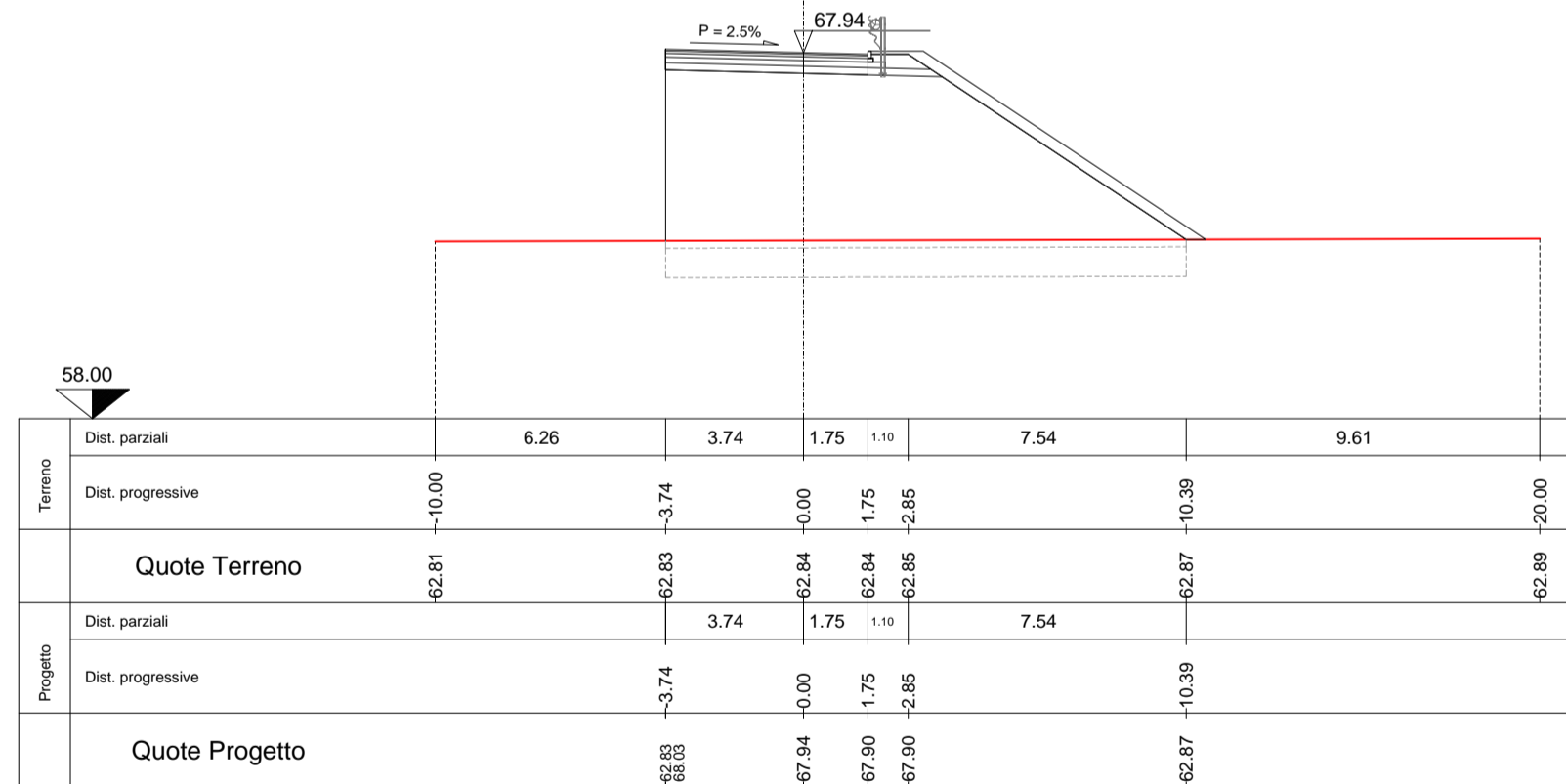
SEZ.NUM. 62-15      PROGR. 260.80  
PARZ. 8.58



**SEZIONE N. 62-15**

Rilevato (mq)	58.65
Scavo (mq)	0.00
Scotico (mq)	3.08
Bonifica (mq)	12.32
Misto gran. compattato sx (mq)	0.00
Misto gran. compattato dx (mq)	0.42
Riemp. mat. arido (mq)	12.32
Manto di usura (m)	6.58
Binder (m)	6.58
Base bitumata (mq)	0.65
Misto cementato (mq)	1.07
Stabilizzato (mq)	1.69
Terreno vegetale sx (mq)	0.00
Terreno vegetale dx (mq)	2.88

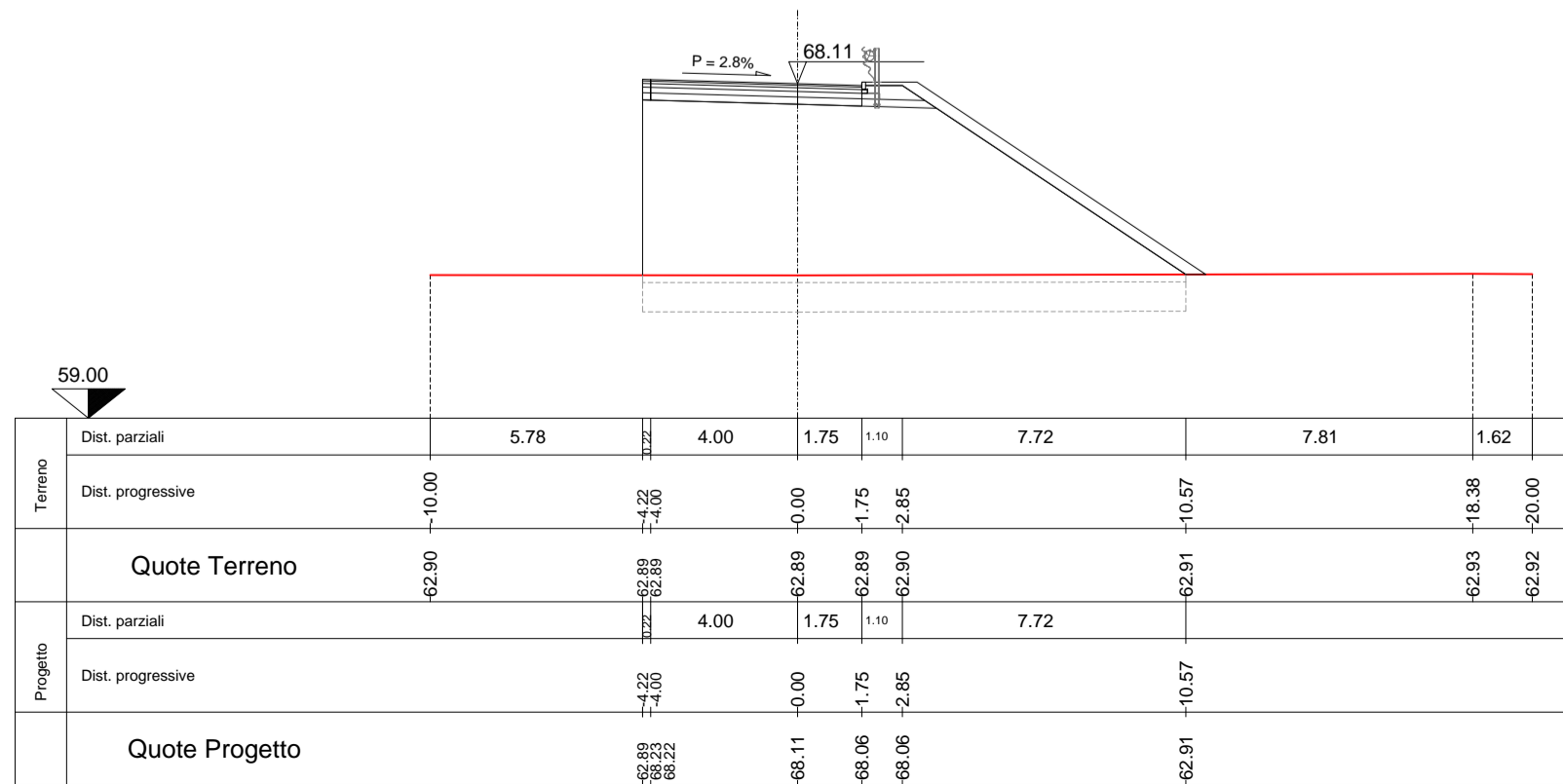
SEZ.NUM. 62-19      PROGR. 302.32  
PARZ. 18.04



**SEZIONE N. 62-19**

Rilevato (mq)	51.55
Scavo (mq)	0.00
Scotico (mq)	2.83
Bonifica (mq)	11.31
Misto gran. compattato sx (mq)	0.00
Misto gran. compattato dx (mq)	0.43
Riemp. mat. arido (mq)	11.31
Manto di usura (m)	5.49
Binder (m)	5.49
Base bitumata (mq)	0.55
Misto cementato (mq)	0.90
Stabilizzato (mq)	1.47
Terreno vegetale sx (mq)	0.00
Terreno vegetale dx (mq)	2.81

SEZ.NUM. 62-16      PROGR. 272.54  
PARZ. 11.74



**SEZIONE N. 62-16**

Rilevato (mq)	55.67
Scavo (mq)	0.00
Scotico (mq)	2.96
Bonifica (mq)	11.83
Misto gran. compattato sx (mq)	0.00
Misto gran. compattato dx (mq)	0.42
Riemp. mat. arido (mq)	11.83
Manto di usura (m)	5.97
Binder (m)	5.97
Base bitumata (mq)	0.59
Misto cementato (mq)	0.97
Stabilizzato (mq)	1.57
Terreno vegetale sx (mq)	0.00
Terreno vegetale dx (mq)	2.88

**ANAS S.p.A.**  
Direzione Progettazione e Realizzazione Lavori

**S.S. N. 9 "VIA EMILIA"**  
**VARIANTE DI CASALPUSTERLENGO ED ELIMINAZIONE**  
**PASSAGGIO A LIVELLO SULLA S.P. EX S.S. N.234**

**PROGETTO ESECUTIVO**

	ING. RENATO DEL PRETE <small>Onore degli Ingg. di Torino (professione n. 662/9)</small>	DOTT. GEOL. DANILO GALLO <small>Onore dei Geologi della Regione (professione n. 504)</small>	ING. RENATO DEL PRETE <small>Onore degli Ingg. di Torino (professione n. 662/9)</small>	DOTT. GEOL. DANILO GALLO <small>Onore dei Geologi della Regione (professione n. 504)</small>	ING. RENATO DEL PRETE <small>Onore degli Ingg. di Torino (professione n. 662/9)</small>	DOTT. GEOL. DANILO GALLO <small>Onore dei Geologi della Regione (professione n. 504)</small>
	ING. VALERIO BAJETTI <small>Onore degli Ingg. di Torino (professione n. 662/9)</small>	ING. GIUSEPPE MONTERISI <small>Onore degli Ingg. di Torino (professione n. 662/9)</small>	ING. RENATO DEL PRETE <small>Onore degli Ingg. di Torino (professione n. 662/9)</small>	ING. GIUSEPPE MONTERISI <small>Onore degli Ingg. di Torino (professione n. 662/9)</small>	ING. VALERIO BAJETTI <small>Onore degli Ingg. di Torino (professione n. 662/9)</small>	ING. GIUSEPPE MONTERISI <small>Onore degli Ingg. di Torino (professione n. 662/9)</small>
	ING. MATTEO RANIERI <small>Onore degli Ingg. di Torino (professione n. 662/9)</small>	ING. VALERIO BAJETTI <small>Onore degli Ingg. di Torino (professione n. 662/9)</small>	ING. RENATO DEL PRETE <small>Onore degli Ingg. di Torino (professione n. 662/9)</small>	ING. GIUSEPPE MONTERISI <small>Onore degli Ingg. di Torino (professione n. 662/9)</small>	ING. VALERIO BAJETTI <small>Onore degli Ingg. di Torino (professione n. 662/9)</small>	ING. GIUSEPPE MONTERISI <small>Onore degli Ingg. di Torino (professione n. 662/9)</small>

VISTO: IL RESPONSABILE DEL PROCEDIMENTO

Dott. Ing. Fabrizio CARDONE

IL RESPONSABILE DELLA INTEGRAZIONE DELLE PRESTAZIONI SPECIALISTICHE

Ing. Renato DEL PRETE

PROGETTISTA

Ing. Valerio BAJETTI

GEOLOGO

Dott. Danilo GALLO

IL COORDINATORE DELLA SICUREZZA IN FASE DI PROGETTAZIONE

Ing. Gaetano RANIERI

**D - DI - INTERSEZIONI E SVINCOLI 03**

**SEZIONI TRASVERSALI ASSE 62**  
(DA SEZ. 62-13 A SEZ. 62-19)

CODICE PROGETTO	NOME FILE	REVISIONE	SCALA:
COMI E 1701	D122-V03PS00TRASZ08_B.dwg	B	1:200
D			
C			
B	EMISSIONE A SEGUITO DI ISTRUTTORIA	LUGLIO 2018	ING. ROCCO CACCIATORE
A	EMISSIONE	DICEMBRE 2017	ING. ROCCO CACCIATORE
REV.	DESCRIZIONE	DATA	REDDATTO VERIFICATO APPROVATO