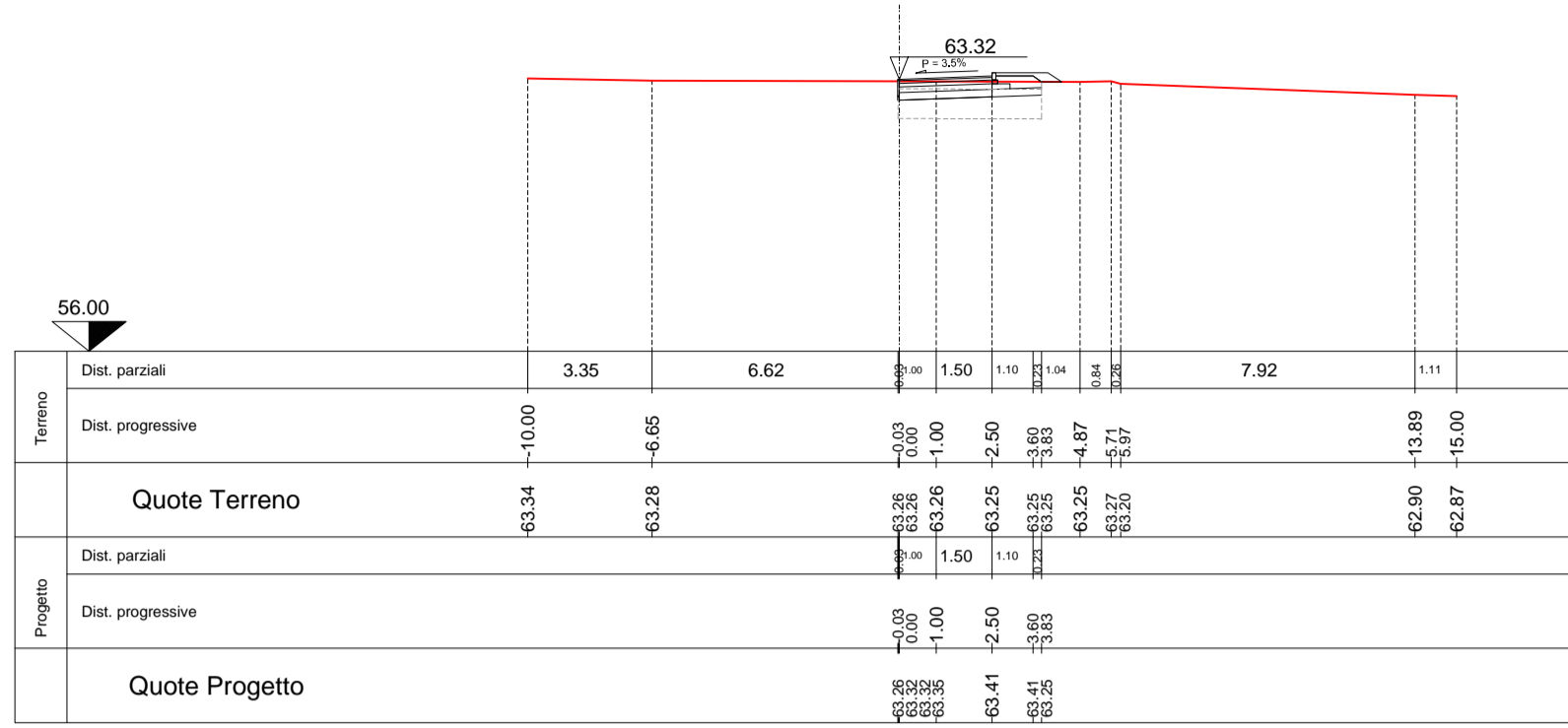


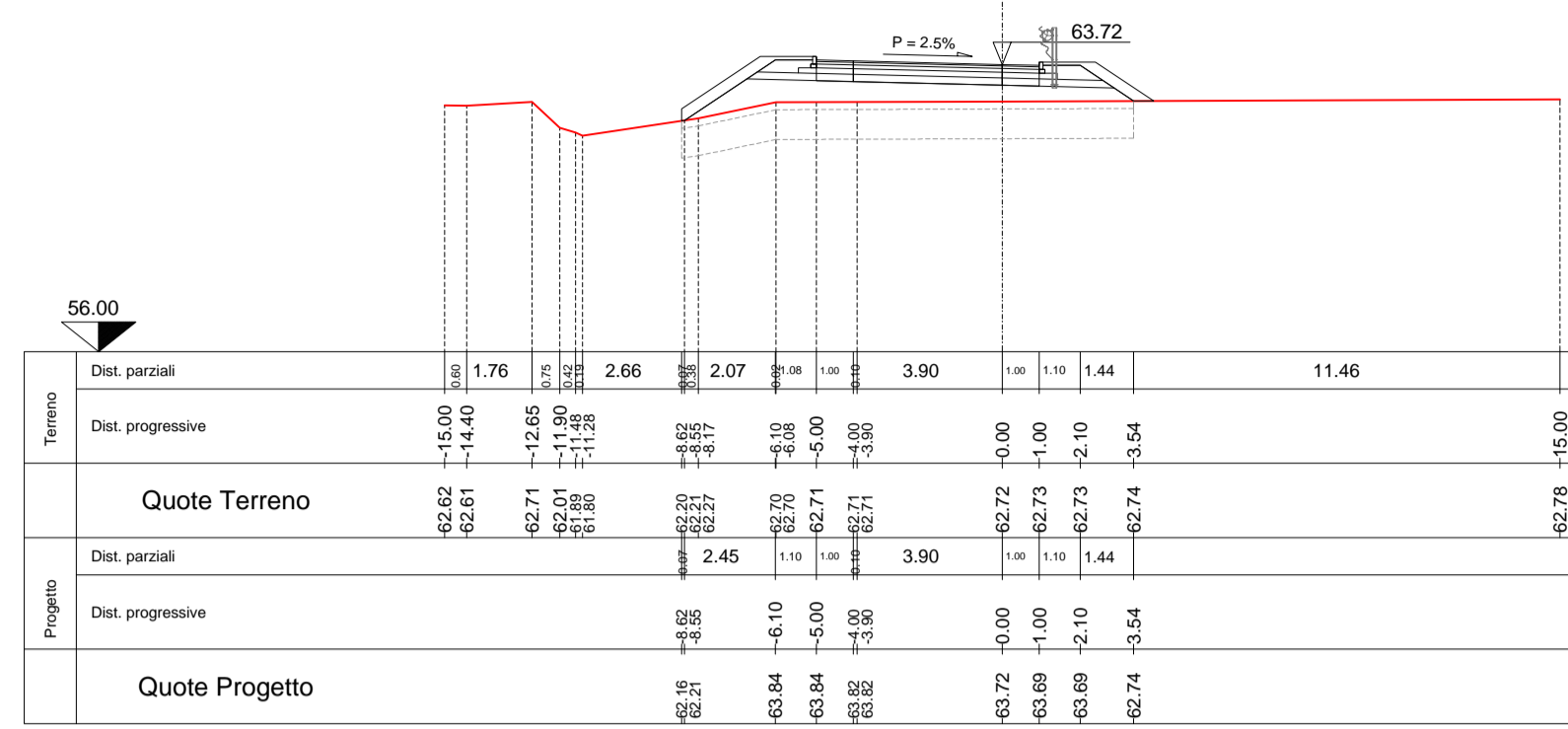
SEZ.NUM. 63-1 PROGR. 0.00
PARZ. 0.00



SEZIONE N. 63-1

Rilevato (mq)	0.00
Scavo (mq)	0.00
Scotico (mq)	0.77
Bonifica (mq)	3.09
Misto gran. compattato sx (mq)	0.00
Misto gran. compattato dx (mq)	0.33
Riemp. mat. arido (mq)	2.20
Manto di usura (m)	2.53
Binder (m)	2.53
Base bitumata (mq)	0.25
Misto cementato (mq)	0.45
Stabilizzato (mq)	0.77
Terreno vegetale sx (mq)	0.00
Terreno vegetale dx (mq)	0.18

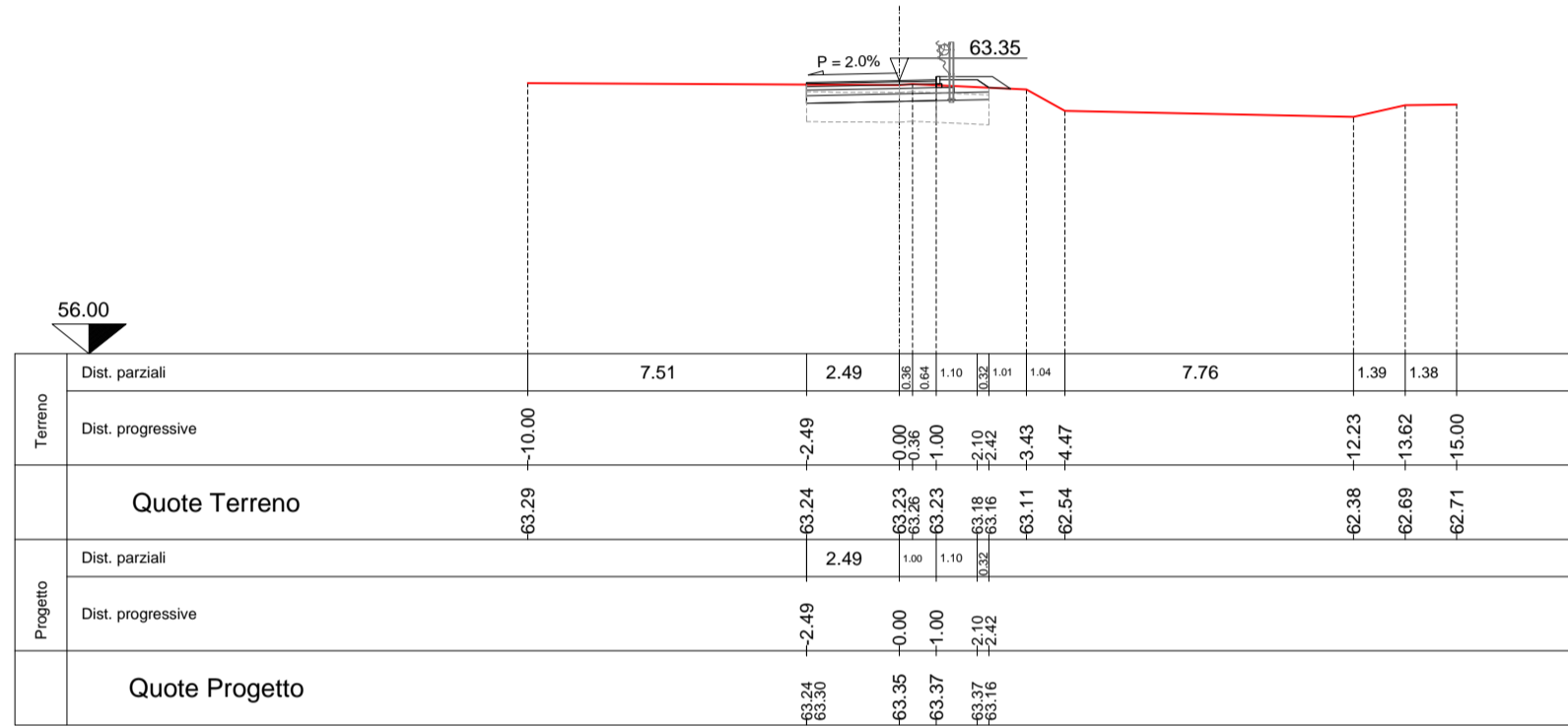
SEZ.NUM. 63-4 PROGR. 33.07
PARZ. 12.00



SEZIONE N. 63-4

Rilevato (mq)	8.08
Scavo (mq)	0.00
Scotico (mq)	2.43
Bonifica (mq)	9.73
Misto gran. compattato sx (mq)	0.37
Misto gran. compattato dx (mq)	0.43
Riemp. mat. arido (mq)	9.73
Manto di usura (m)	6.00
Binder (m)	6.00
Base bitumata (mq)	0.60
Misto cementato (mq)	0.99
Stabilizzato (mq)	1.88
Terreno vegetale sx (mq)	0.95
Terreno vegetale dx (mq)	0.61

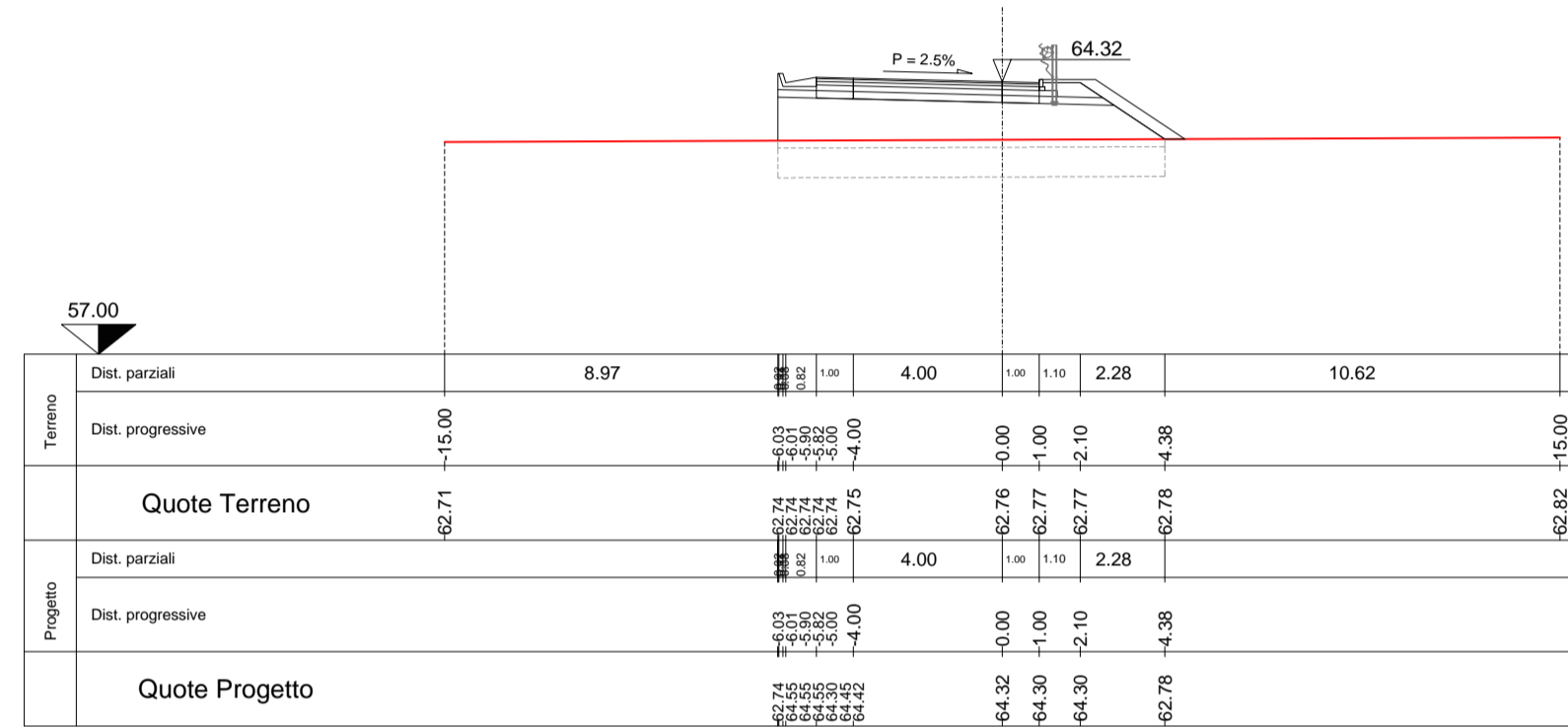
SEZ.NUM. 63-2 PROGR. 10.63
PARZ. 10.63



SEZIONE N. 63-2

Rilevato (mq)	0.00
Scavo (mq)	0.00
Scotico (mq)	0.98
Bonifica (mq)	3.93
Misto gran. compattato sx (mq)	0.00
Misto gran. compattato dx (mq)	0.36
Riemp. mat. arido (mq)	2.77
Manto di usura (m)	3.49
Binder (m)	3.49
Base bitumata (mq)	0.35
Misto cementato (mq)	0.60
Stabilizzato (mq)	0.99
Terreno vegetale sx (mq)	0.00
Terreno vegetale dx (mq)	0.21

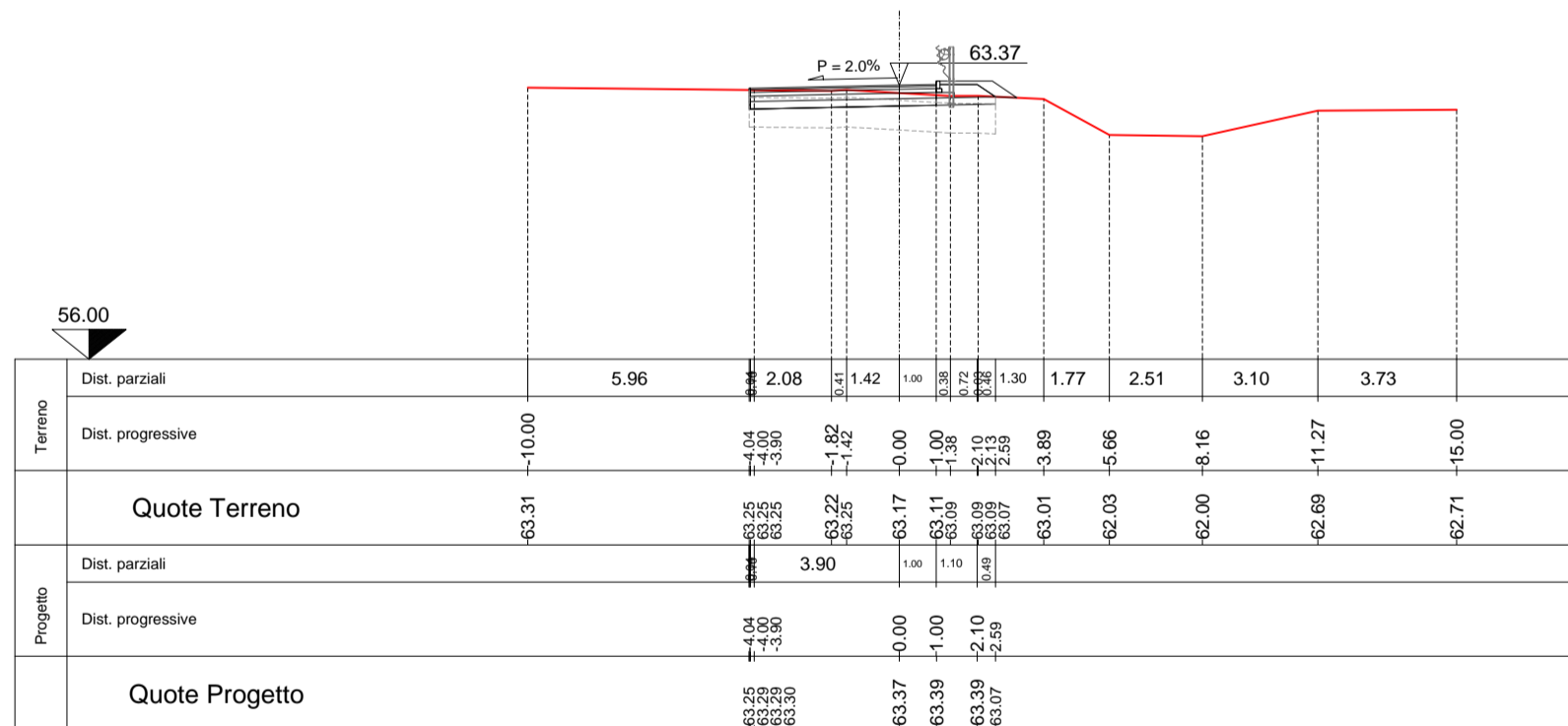
SEZ.NUM. 63-5 PROGR. 50.59
PARZ. 17.52



SEZIONE N. 63-5

Rilevato (mq)	12.17
Scavo (mq)	0.00
Scotico (mq)	2.08
Bonifica (mq)	8.33
Misto gran. compattato sx (mq)	0.00
Misto gran. compattato dx (mq)	0.43
Riemp. mat. arido (mq)	8.33
Manto di usura (m)	6.00
Binder (m)	6.00
Base bitumata (mq)	0.60
Misto cementato (mq)	0.97
Stabilizzato (mq)	1.76
Terreno vegetale sx (mq)	0.00
Terreno vegetale dx (mq)	0.91

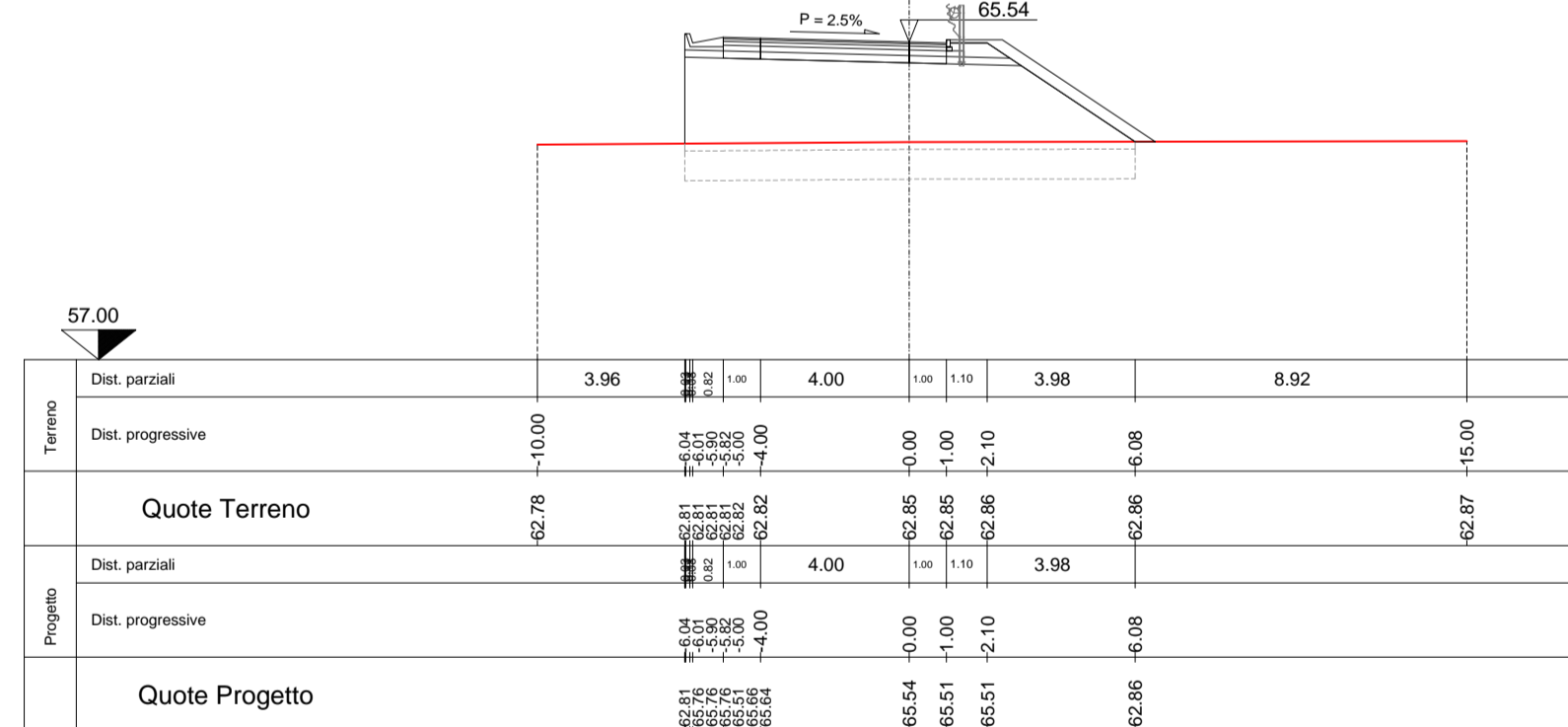
SEZ.NUM. 63-2A PROGR. 13.50
PARZ. 2.87



SEZIONE N. 63-2A

Rilevato (mq)	0.00
Scavo (mq)	0.00
Scotico (mq)	1.33
Bonifica (mq)	5.31
Misto gran. compattato sx (mq)	0.00
Misto gran. compattato dx (mq)	0.37
Riemp. mat. arido (mq)	4.11
Manto di usura (m)	5.04
Binder (m)	5.04
Base bitumata (mq)	0.50
Misto cementato (mq)	0.83
Stabilizzato (mq)	1.31
Terreno vegetale sx (mq)	0.00
Terreno vegetale dx (mq)	0.28

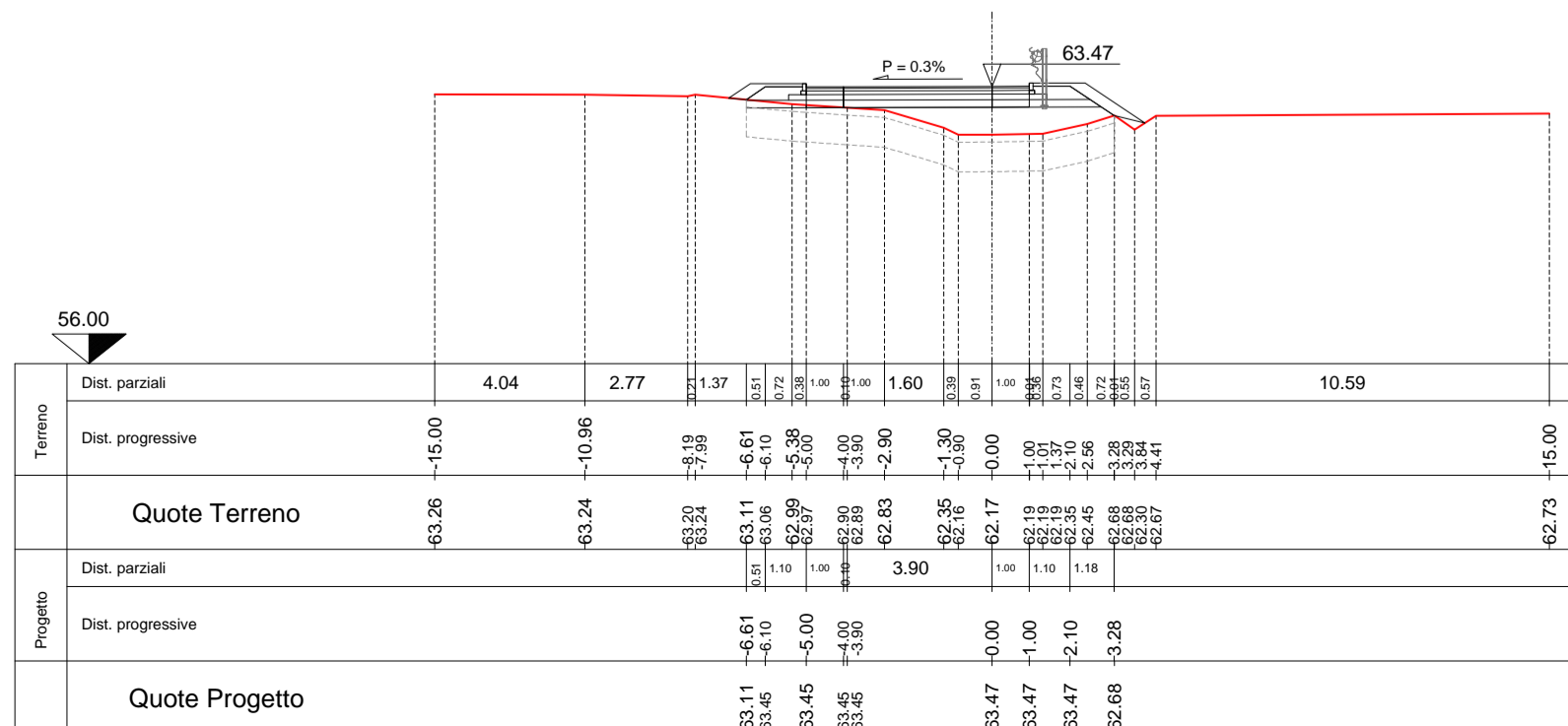
SEZ.NUM. 63-6 PROGR. 75.66
PARZ. 25.07



SEZIONE N. 63-6

Rilevato (mq)	25.33
Scavo (mq)	0.00
Scotico (mq)	2.43
Bonifica (mq)	9.70
Misto gran. compattato sx (mq)	0.00
Misto gran. compattato dx (mq)	0.43
Riemp. mat. arido (mq)	9.70
Manto di usura (m)	6.00
Binder (m)	6.00
Base bitumata (mq)	0.60
Misto cementato (mq)	0.97
Stabilizzato (mq)	1.76
Terreno vegetale sx (mq)	0.00
Terreno vegetale dx (mq)	1.53

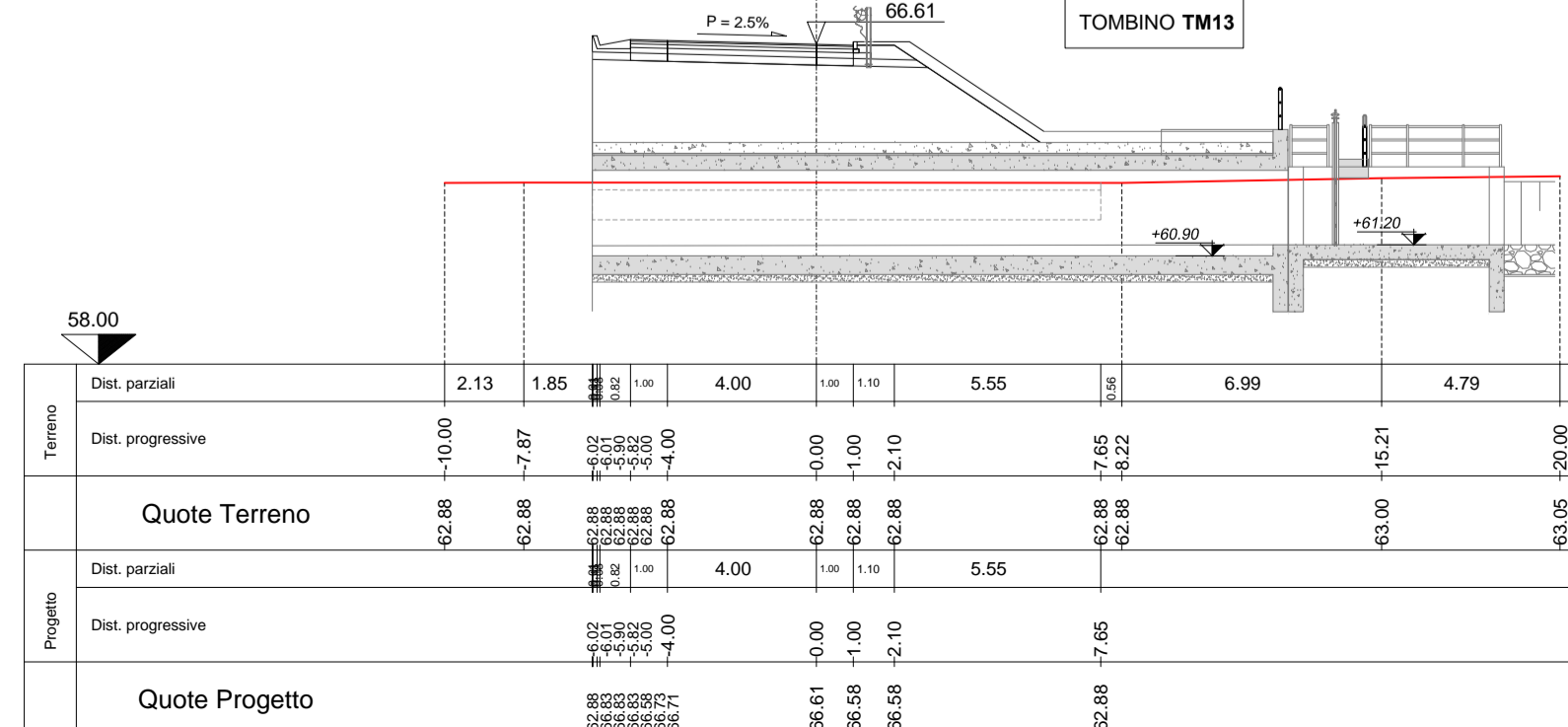
SEZ.NUM. 63-3 PROGR. 21.07
PARZ. 7.57



SEZIONE N. 63-3

Rilevato (mq)	5.86
Scavo (mq)	0.00
Scotico (mq)	1.98
Bonifica (mq)	7.92
Misto gran. compattato sx (mq)	0.40
Misto gran. compattato dx (mq)	0.39
Riemp. mat. arido (mq)	7.92
Manto di usura (m)	6.00
Binder (m)	6.00
Base bitumata (mq)	0.60
Misto cementato (mq)	1.05
Stabilizzato (mq)	1.87
Terreno vegetale sx (mq)	0.31
Terreno vegetale dx (mq)	0.57

SEZ.NUM. 63-7 PROGR. 100.38
PARZ. 24.72



SEZIONE N. 63-7

Rilevato (mq)	38.84
Scavo (mq)	0.00
Scotico (mq)	2.73
Bonifica (mq)	10.94
Misto gran. compattato sx (mq)	0.00
Misto gran. compattato dx (mq)	0.43
Riemp. mat. arido (mq)	10.94
Manto di usura (m)	6.00
Binder (m)	6.00
Base bitumata (mq)	0.60
Misto cementato (mq)	0.97
Stabilizzato (mq)	1.76
Terreno vegetale sx (mq)	0.00
Terreno vegetale dx (mq)	2.09

ANAS S.p.A.
Direzione Progettazione e Realizzazione Lavori

S.S. N. 9 "VIA EMILIA"
VARIANTE DI CASALPUSTERLENGO ED ELIMINAZIONE
PASSAGGIO A LIVELLO SULLA S.P. EX S.S. N.234
PROGETTO ESECUTIVO

STUDIO CORONA	ING. RENATO DEL PRETE	DOTT. GEOL. DANILO GALLO	INTEGRAZIONE PRESTAZIONI STRADALE	PROGETTISTA
Ing. Renato Vaira	Ing. Renato Del Prete	Dott. Geol. Danilo Gallo	Ing. Renato Del Prete	Ing. Valerio Bajetti
SETAC S.r.l.	Prof. Ing. Luigi Montersì	Ing. Gabriele Inesochi	PROGETTAZIONE IDRAULICA	PROGETTAZIONE IDRAULICA
Ing. Valerio Bajetti	Prof. Ing. Luigi Montersì	Ing. Gabriele Inesochi	Ing. Gaetano Ranieri	Ing. Gaetano Ranieri
UNING	Prof. Ing. Matteo Ranieri	Ing. Gioacchino Angarano	PROGETTAZIONE OPERE D'ARTE MAGGIORI	PROGETTAZIONE OPERE D'ARTE MINORI
Prof. Ing. Matteo Ranieri	Prof. Ing. Matteo Ranieri	Ing. Gioacchino Angarano	Ing. Renato Vaira	Ing. Nicola Ligas
GA&M	Arch. Nicoletta Fratini	ING. ARKE	COMPUTI	CANTIERISTICA
Prof. Ing. Matteo Ranieri	Arch. Nicoletta Fratini	ING. ARKE	Ing. Valerio Bajetti	Ing. Gaetano Ranieri
ECOPLAN	ING. ARKE	ING. ARKE	PROGETTAZIONE AMBIENTE	SICUREZZA
Prof. Ing. Matteo Ranieri	ING. ARKE	ING. ARKE	Dott. Danilo Gallo	Ing. Gianfranco Soderò
COMI	ING. ARKE	ING. ARKE	Dott. Emilio Macchi	Ing. Gaetano Ranieri
COMI	ING. ARKE	ING. ARKE	Dott. Danilo Gallo	Ing. Gaetano Ranieri

VISTO: IL RESPONSABILE DEL PROCEDIMENTO IL RESPONSABILE DELLA INTEGRAZIONE DELLE PRESTAZIONI SPECIALISTICHE PROGETTISTA GEOLOGO IL COORDINATORE DELLA SICUREZZA IN FASE DI PROGETTAZIONE

Dott. Ing. Fabrizio CAROONE Ing. Renato DEL PRETE Ing. Valerio BAJETTI Dott. Danilo GALLO Ing. Gaetano RANIERI

DI23 **D - DI - INTERSEZIONI E SVINCOLI 03**
SEZIONI TRASVERSALI ASSE 63
(DA SEZ. 63-1 A SEZ. 63-7)

CODICE PROGETTO NOME FILE REVISIONE SCALA:

PROGETTO LIV. PROG. N. PROG. CODICE ELAB. B 1:200

D				
C				
B	EMISSIONE A SEGUITO DI ISTRUTTORIA	LUGLIO 2018	ING. ROCCO CACCIATORE	PROF. ING. LUIGI MONTERISI
A	EMISSIONE	DICEMBRE 2017	ING. ROCCO CACCIATORE	ING. VALERIO BAJETTI
REV.	DESCRIZIONE	DATA	REDATTO	VERIFICATO