


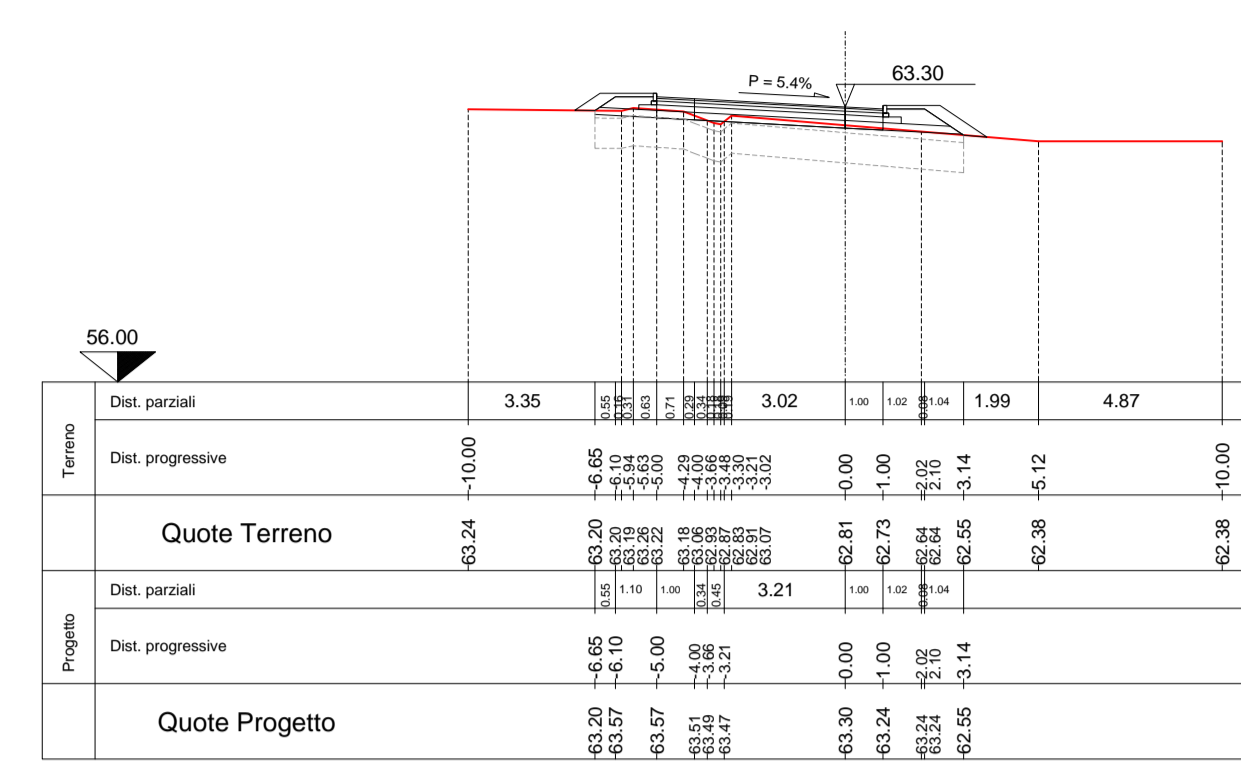
SEZ.NUM. 66-1 PROGR. 0.00
PARZ. 0.00



SEZIONE N. 66-1

Rilevato (mq)	8.57
Scavo (mq)	0.00
Scotico (mq)	1.12
Bonifica (mq)	4.47
Misto gran. compatto sx (mq)	0.00
Misto gran. compatto dx (mq)	0.35
Riemp. mat. arido (mq)	4.47
Manto di usura (m)	1.01
Binder (m)	1.01
Base bitumata (mq)	0.10
Misto cementato (mq)	0.23
Stabilizzato (mq)	0.54
Terreno vegetale sx (mq)	0.00
Terreno vegetale dx (mq)	1.34

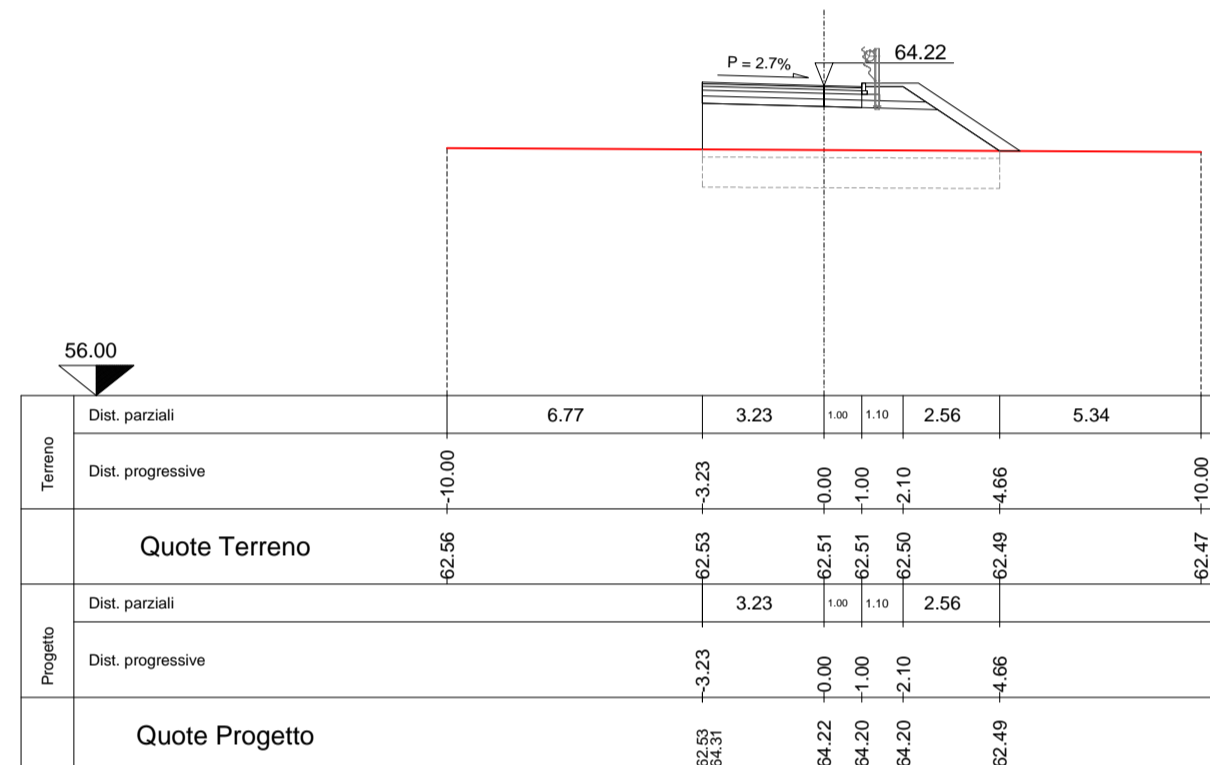
SEZ.NUM. 66-5 PROGR. 40.00
PARZ. 10.00



SEZIONE N. 66-5

Rilevato (mq)	0.98
Scavo (mq)	0.00
Scotico (mq)	1.96
Bonifica (mq)	7.83
Misto gran. compatto sx (mq)	0.33
Misto gran. compatto dx (mq)	0.47
Riemp. mat. arido (mq)	7.83
Manto di usura (m)	6.01
Binder (m)	6.01
Base bitumata (mq)	0.60
Misto cementato (mq)	1.06
Stabilizzato (mq)	1.89
Terreno vegetale sx (mq)	0.34
Terreno vegetale dx (mq)	0.48

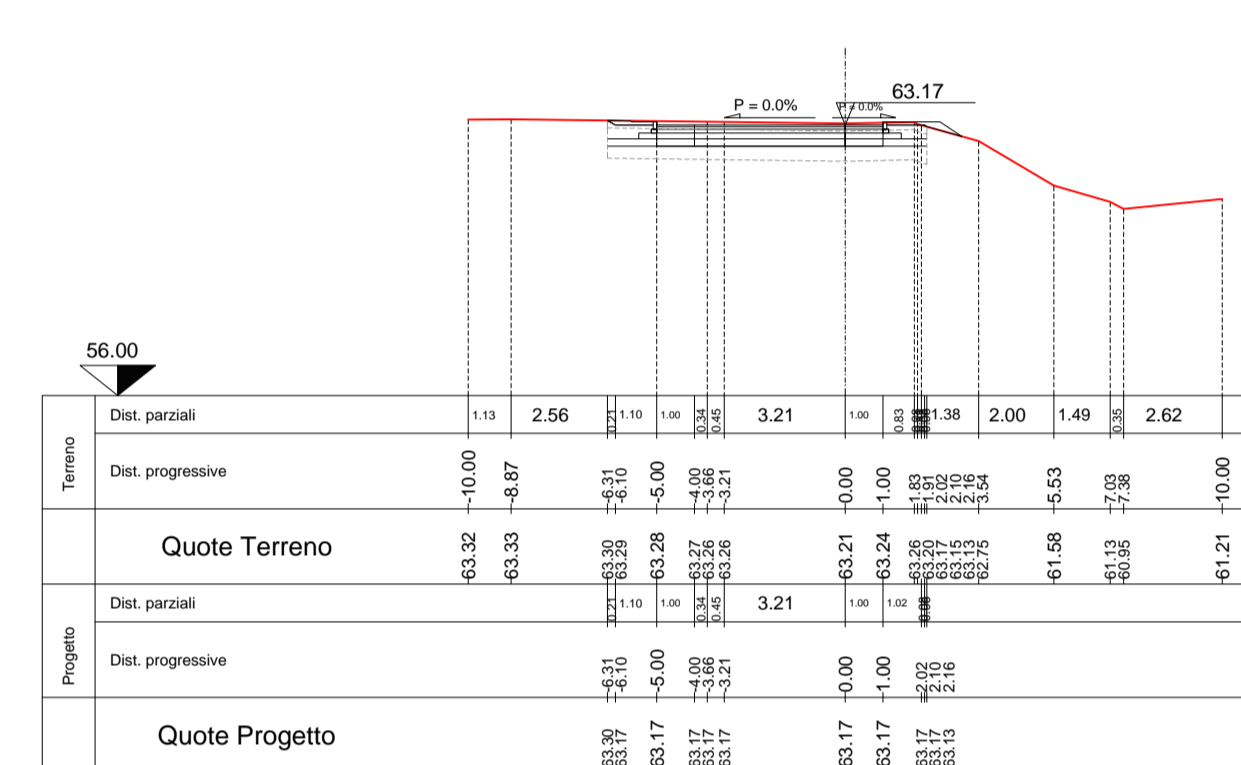
SEZ.NUM. 66-2 PROGR. 10.00
PARZ. 10.00



SEZIONE N. 66-2

Rilevato (mq)	9.67
Scavo (mq)	0.00
Scotico (mq)	1.58
Bonifica (mq)	6.31
Misto gran. compatto sx (mq)	0.00
Misto gran. compatto dx (mq)	0.44
Riemp. mat. arido (mq)	6.31
Manto di usura (m)	4.23
Binder (m)	4.23
Base bitumata (mq)	0.42
Misto cementato (mq)	0.71
Stabilizzato (mq)	1.21
Terreno vegetale sx (mq)	0.00
Terreno vegetale dx (mq)	1.01

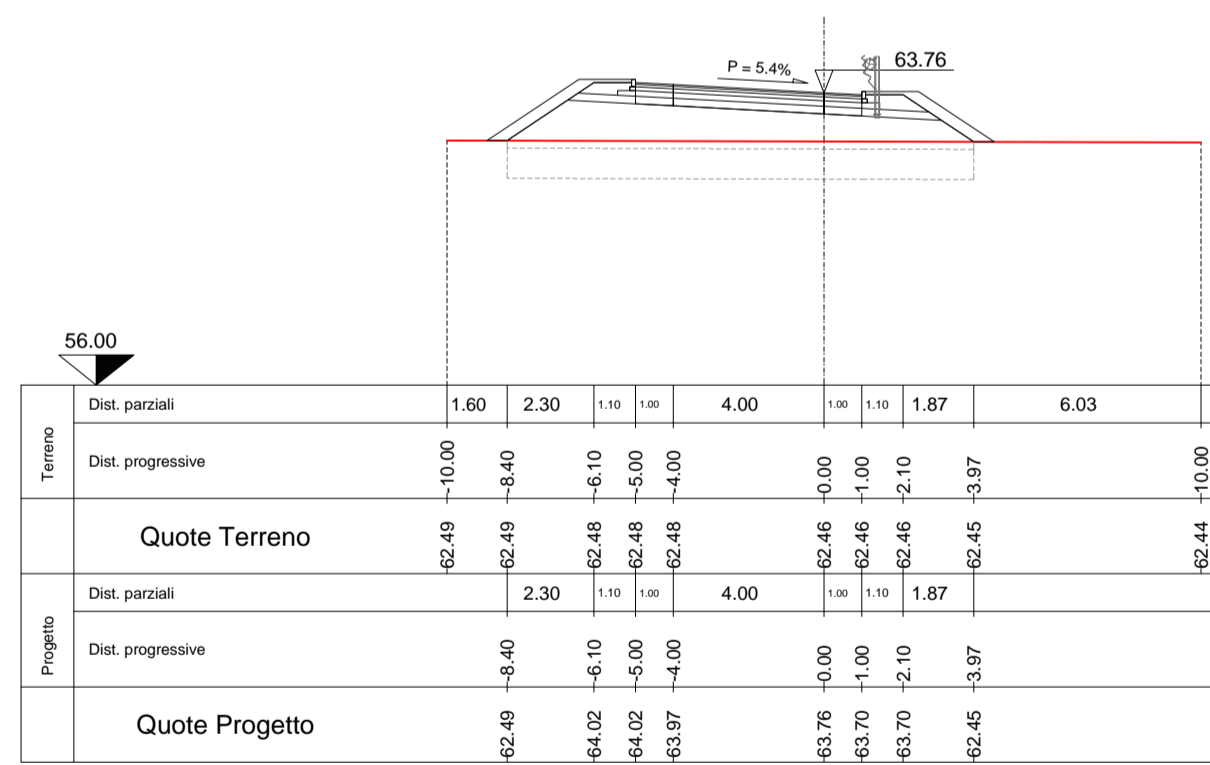
SEZ.NUM. 66-6 PROGR. 51.62
PARZ. 11.62



SEZIONE N. 66-6

Rilevato (mq)	0.00
Scavo (mq)	0.00
Scotico (mq)	1.66
Bonifica (mq)	6.64
Misto gran. compatto sx (mq)	0.31
Misto gran. compatto dx (mq)	0.32
Riemp. mat. arido (mq)	3.05
Manto di usura (m)	6.00
Binder (m)	6.00
Base bitumata (mq)	0.60
Misto cementato (mq)	1.04
Stabilizzato (mq)	1.66
Terreno vegetale sx (mq)	0.11
Terreno vegetale dx (mq)	0.18

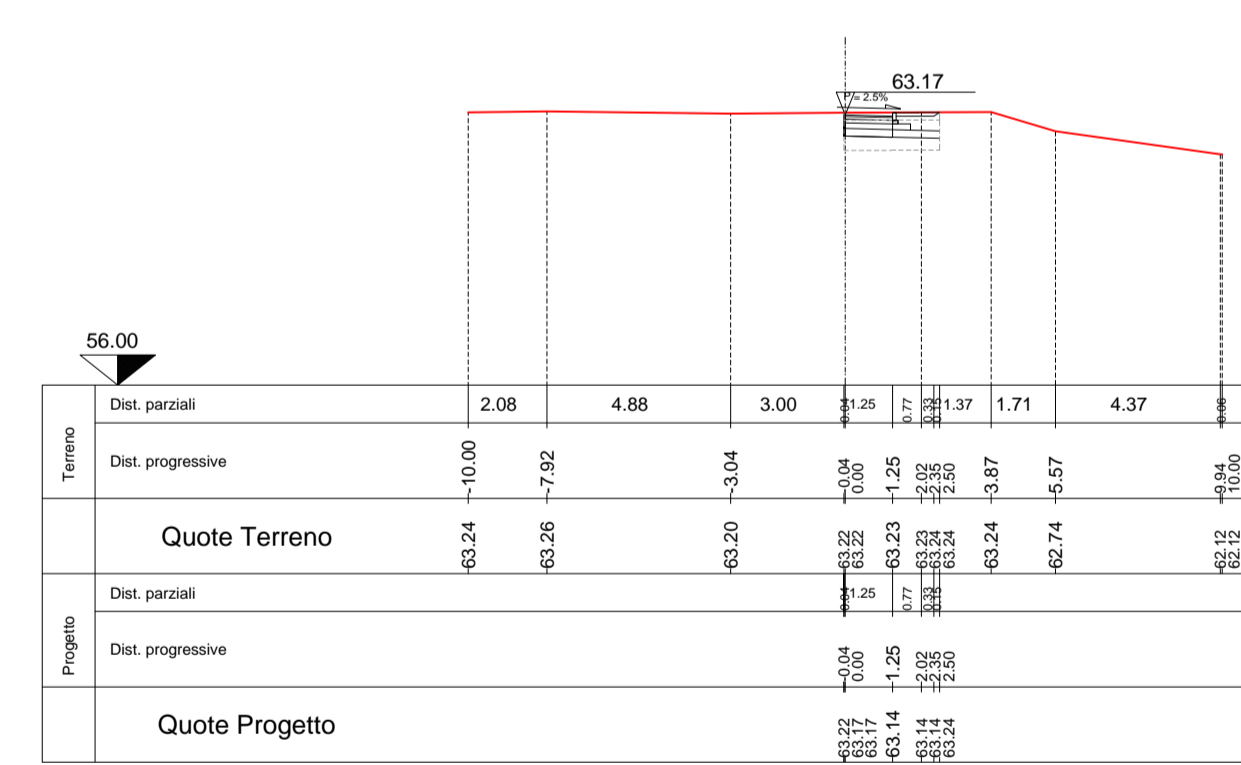
SEZ.NUM. 66-3 PROGR. 20.00
PARZ. 10.00



SEZIONE N. 66-3

Rilevato (mq)	11.77
Scavo (mq)	0.00
Scotico (mq)	2.48
Bonifica (mq)	9.90
Misto gran. compatto sx (mq)	0.33
Misto gran. compatto dx (mq)	0.47
Riemp. mat. arido (mq)	9.90
Manto di usura (m)	6.01
Binder (m)	6.01
Base bitumata (mq)	0.60
Misto cementato (mq)	1.06
Stabilizzato (mq)	1.90
Terreno vegetale sx (mq)	0.97
Terreno vegetale dx (mq)	0.77

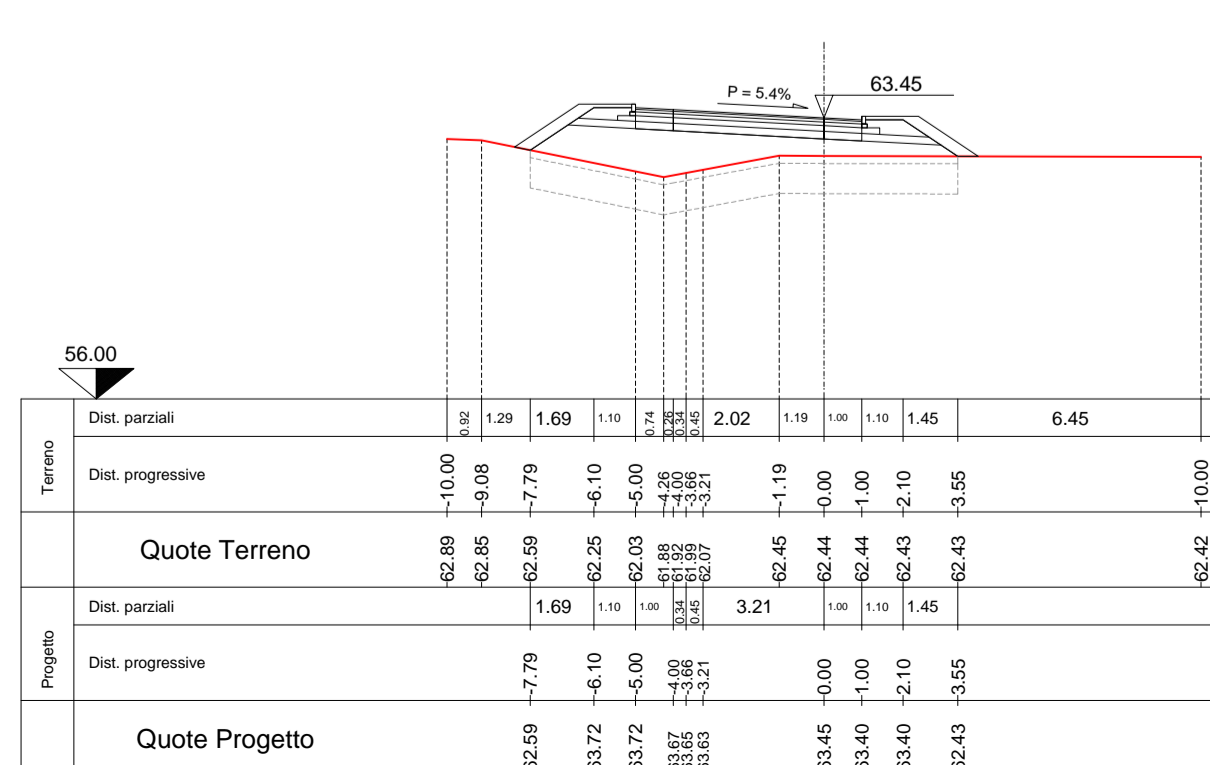
SEZ.NUM. 66-7 PROGR. 57.17
PARZ. 5.55



SEZIONE N. 66-7

Rilevato (mq)	0.00
Scavo (mq)	0.00
Scotico (mq)	0.51
Bonifica (mq)	2.03
Misto gran. compatto sx (mq)	0.00
Misto gran. compatto dx (mq)	0.37
Riemp. mat. arido (mq)	0.89
Manto di usura (m)	1.29
Binder (m)	1.29
Base bitumata (mq)	0.13
Misto cementato (mq)	0.27
Stabilizzato (mq)	0.51
Terreno vegetale sx (mq)	0.00
Terreno vegetale dx (mq)	0.06

SEZ.NUM. 66-4 PROGR. 30.00
PARZ. 10.00



SEZIONE N. 66-4

Rilevato (mq)	9.85
Scavo (mq)	0.00
Scotico (mq)	2.27
Bonifica (mq)	9.08
Misto gran. compatto sx (mq)	0.33
Misto gran. compatto dx (mq)	0.47
Riemp. mat. arido (mq)	9.08
Manto di usura (m)	6.01
Binder (m)	6.01
Base bitumata (mq)	0.60
Misto cementato (mq)	1.06
Stabilizzato (mq)	1.91
Terreno vegetale sx (mq)	0.73
Terreno vegetale dx (mq)	0.62



ANAS S.p.A.
Direzione Progettazione e Realizzazione Lavori

S.S. N. 9 "VIA EMILIA"
VARIANTE DI CASALPUSTERLENGO ED ELIMINAZIONE
PASSAGGIO A LIVELLO SULLA S.P. EX S.S. N.234

PROGETTO ESECUTIVO

 Ing. Renato Vaia Direttore Progett. e Realizzazione (Art. 10)	ING. RENATO DEL PRETE Ing. Renato Del Prete Direttore Progett. e Realizzazione (Art. 10)	DOCT. GEOL. DANILO GALLO Dott. Geol. Danilo Gallo Direttore Geologico (Art. 10)	INGEGNERIA STRADALE Ing. Renato Del Prete Ing. Gaetano Ranieri (I.T. S.r.l.)	PROGETTISTA Ing. Valerio Bajetti (I.T. S.r.l.)
 Ing. Valerio Bajetti Direttore Progett. e Realizzazione (Art. 10)	SETAC S.r.l. Setac S.r.l. - Ingegneria Trasporti Ambientali Costuzioni	GG GG Ingegneria & Studio S.r.l.	PROGETTAZIONE IDRAULICA Ing. Renato Vaia (Studio Corona S.r.l.)	PROGETTAZIONE IDRAULICA Ing. Gaetano Ranieri (I.T. S.r.l.)
 Prof. Ing. Matteo Ranieri Direttore Progett. e Realizzazione (Art. 10)	GA&M	ARKE ARKE INGEGNERIA S.r.l.	OPERE D'ARTE MAGGIORI Ing. Renato Vaia (Studio Corona S.r.l.)	OPERE D'ARTE MINORI Ing. Nicola Ligas (I.T. S.r.l.)
UNING	ECOPLAN	ARKE	COMPUTI Ing. Valerio Bajetti (I.T. S.r.l.)	CANTIERISTICA Ing. Gaetano Ranieri (Ga&M S.r.l.)
UNING	ECOPLAN	ARKE	GEOLOGIA Dott. Danilo Gallo	GEO TECNICA Ing. Gianfranco Sodero (Studio Corona S.r.l.)
UNING	ECOPLAN	ARKE	AMBIENTE Dott. Emilio Mischi (ECOPLAN S.r.l.)	SICUREZZA Ing. Gaetano Ranieri (Ga&M S.r.l.)

VISTO: IL RESPONSABILE DEL PROCEDIMENTO



Dott. Ing. Fabrizio CARDONE

IL RESPONSABILE DELLA INTEGRAZIONE DELLE PRESTAZIONI SPECIALISTICHE



Ing. Renato DEL PRETE

PROGETTISTA



Ing. Valerio BAJETTI

GEOLOGO



Dott. Danilo GALLO

IL COORDINATORE DELLA SICUREZZA IN FASE DI PROGETTAZIONE



Ing. Gaetano RANIERI

DI28

D - DI - INTERSEZIONI E SVINCOLI 03
SEZIONI TRASVERSALI ASSE 66

CODICE PROGETTO	NOME FILE	REVISIONE	SCALA:
PROGETTO: COMI	DI28-V03PS00TRASZ14_B.dwg		
LIV. PROG.: E	CODICE ELAB.: V03PS00TRASZ14		
N. PROG.: 1701			
D			
C			
B	EMISSIONE A SEGUITO DI ISTRUTTORIA	LUGLIO 2018	ING. ROCCO CACCIAIORE
A	EMISSIONE	DICEMBRE 2017	ING. ROCCO CACCIAIORE
REV.	DESCRIZIONE	DATA	REDATTO VERIFICATO APPROVATO
			ING. VALERIO BAJETTI PROF. ING. LUIGI MONTERISI ING. VALERIO BAJETTI