


SEZ.NUM. 67-1

PROGR. 0.00  
PARZ. 0.00

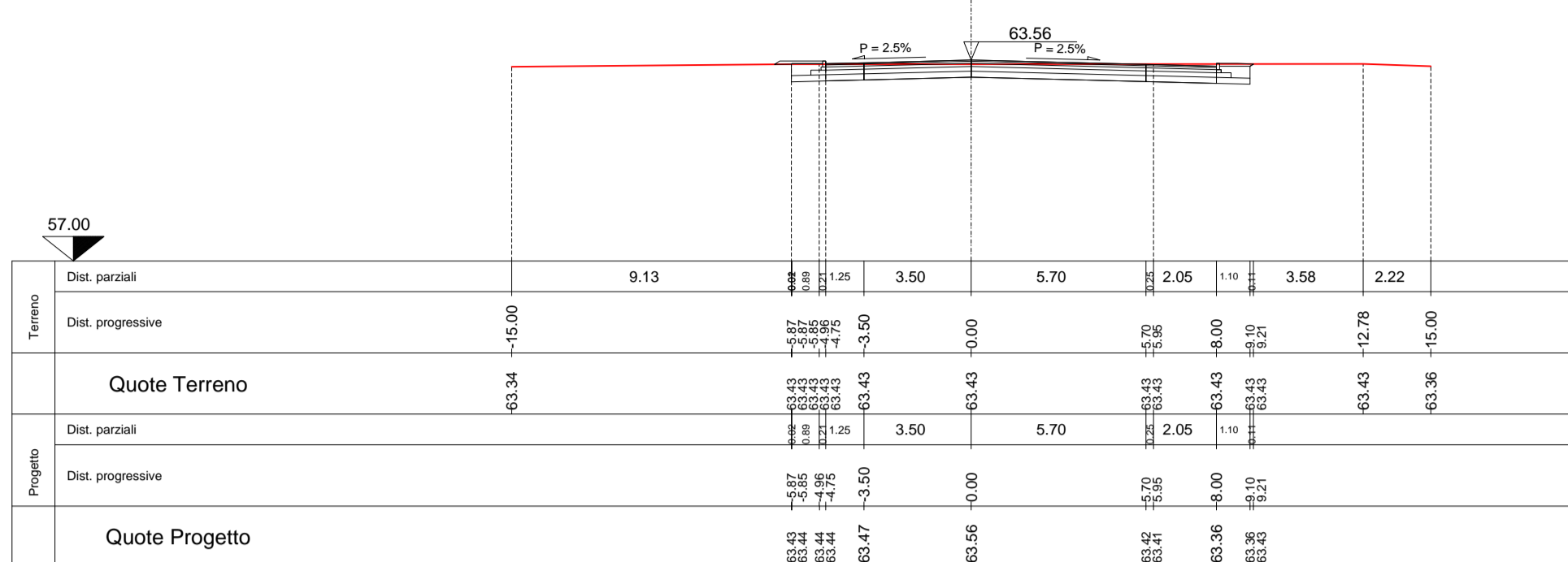


**SEZIONE N. 67-1**

Dem. pav. esistente (mq)	5.26
Misto gran. compatto sx (mq)	0.00
Misto gran. compatto dx (mq)	0.32
Manto di usura (m)	8.26
Binder (m)	8.26
Base bitumata (mq)	0.62
Misto cementato (mq)	1.32
Stabilizzato (mq)	1.89
Terreno vegetale sx (mq)	0.00
Terreno vegetale dx (mq)	0.11

SEZ.NUM. 67-5

PROGR. 40.00  
PARZ. 10.00

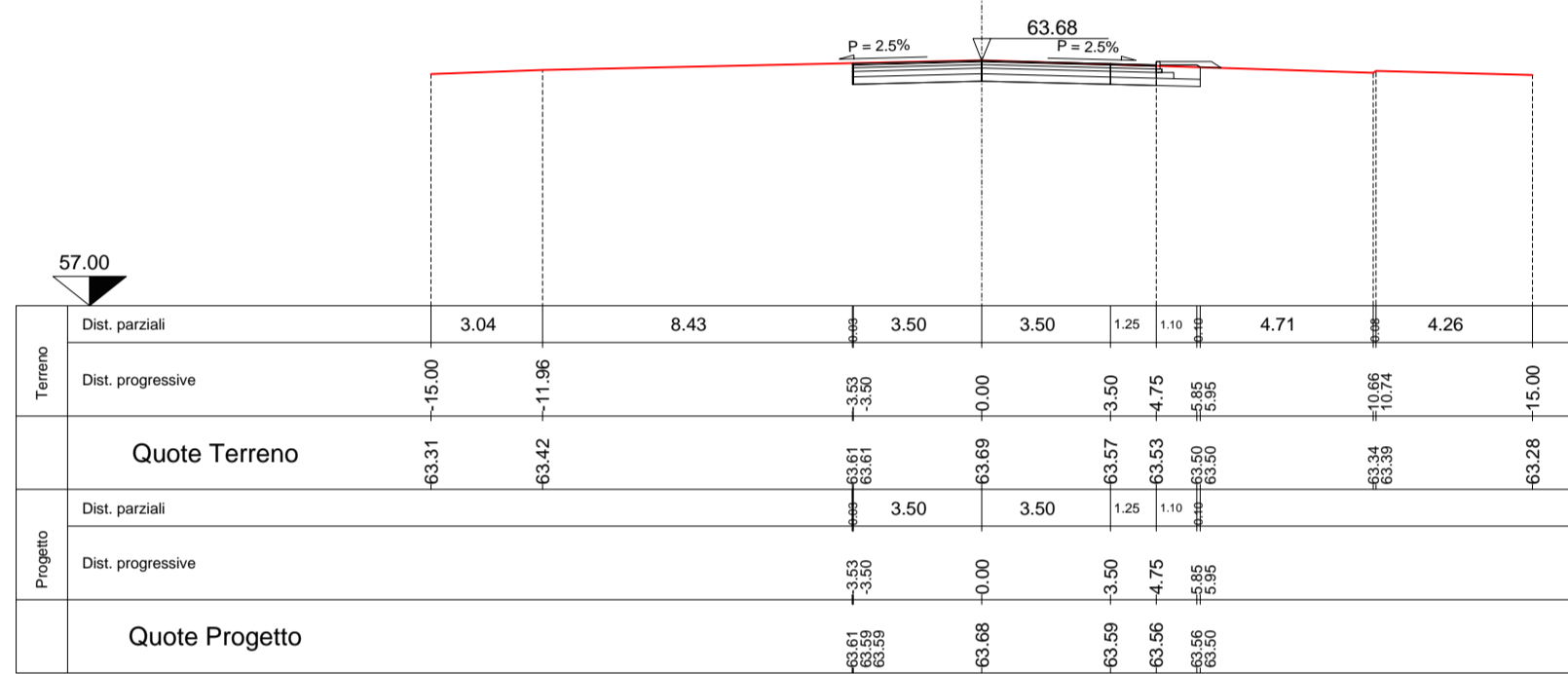


**SEZIONE N. 67-5**

Dem. pav. esistente (mq)	7.98
Misto gran. compatto sx (mq)	0.32
Misto gran. compatto dx (mq)	0.35
Manto di usura (m)	12.75
Binder (m)	12.75
Base bitumata (mq)	1.27
Misto cementato (mq)	2.06
Stabilizzato (mq)	3.03
Terreno vegetale sx (mq)	0.15
Terreno vegetale dx (mq)	0.05

SEZ.NUM. 67-2

PROGR. 7.30  
PARZ. 7.30

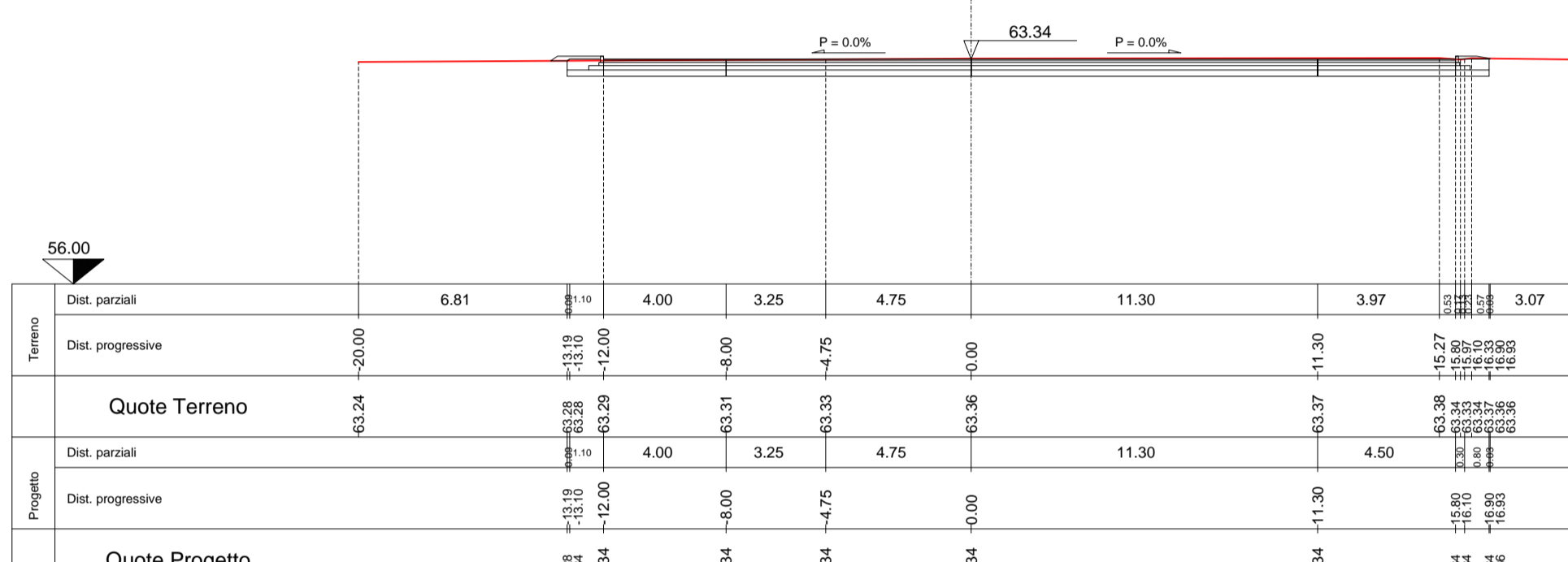


**SEZIONE N. 67-2**

Dem. pav. esistente (mq)	5.28
Misto gran. compatto sx (mq)	0.00
Misto gran. compatto dx (mq)	0.35
Manto di usura (m)	8.28
Binder (m)	8.28
Base bitumata (mq)	0.83
Misto cementato (mq)	1.32
Stabilizzato (mq)	1.90
Terreno vegetale sx (mq)	0.00
Terreno vegetale dx (mq)	0.13

SEZ.NUM. 67-6

PROGR. 50.52  
PARZ. 10.52

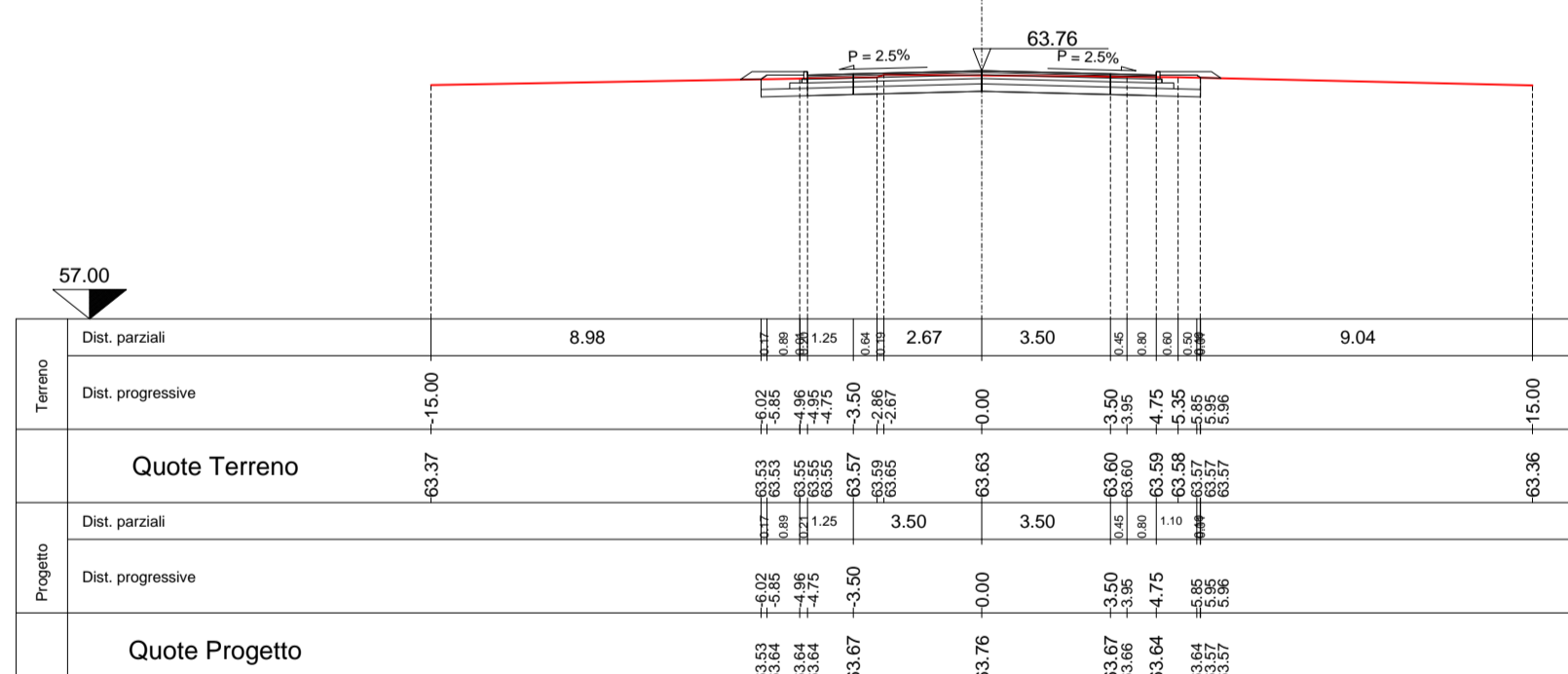


**SEZIONE N. 67-6**

Dem. pav. esistente (mq)	17.02
Misto gran. compatto sx (mq)	0.33
Misto gran. compatto dx (mq)	0.31
Manto di usura (m)	27.80
Binder (m)	27.80
Base bitumata (mq)	2.79
Misto cementato (mq)	4.32
Stabilizzato (mq)	6.02
Terreno vegetale sx (mq)	0.17
Terreno vegetale dx (mq)	0.04

SEZ.NUM. 67-3

PROGR. 20.00  
PARZ. 12.70

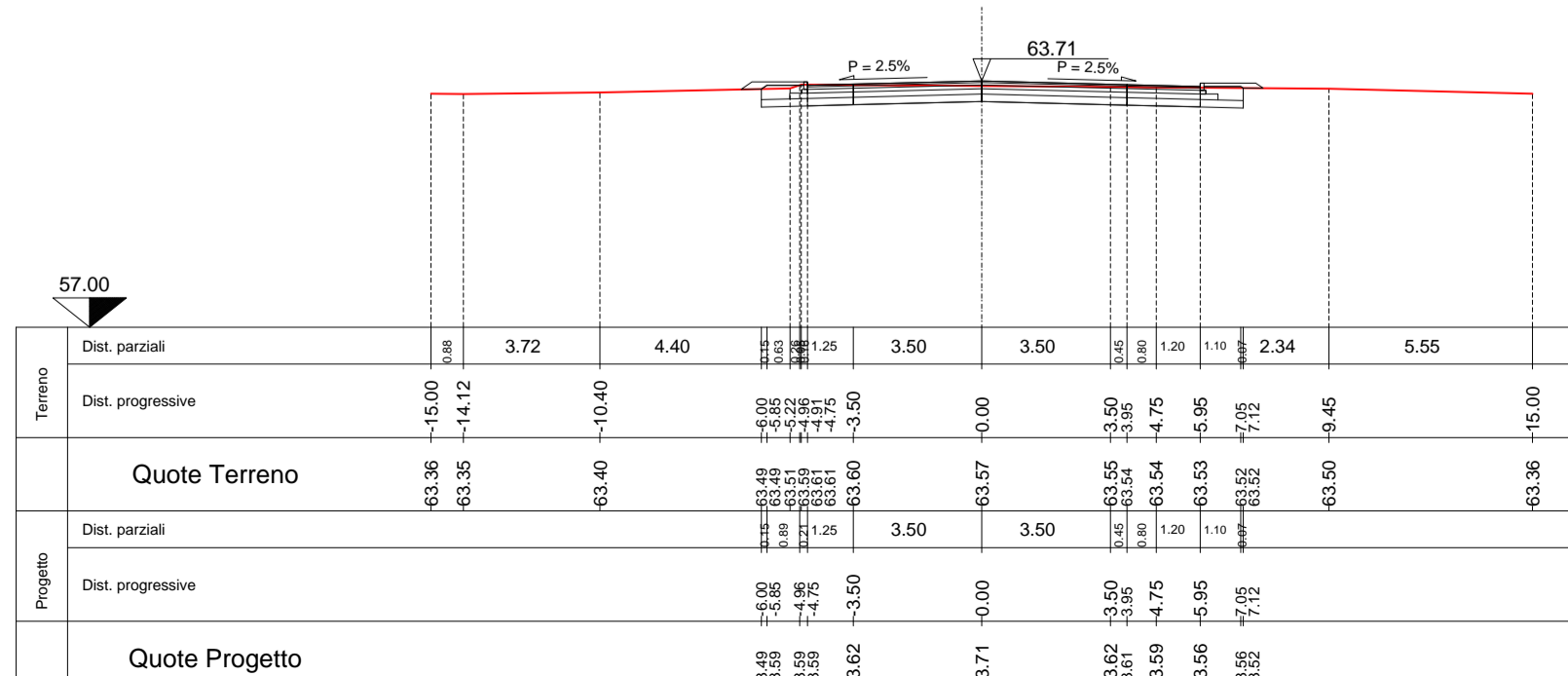


**SEZIONE N. 67-3**

Dem. pav. esistente (mq)	5.70
Misto gran. compatto sx (mq)	0.37
Misto gran. compatto dx (mq)	0.35
Manto di usura (m)	9.50
Binder (m)	9.50
Base bitumata (mq)	0.95
Misto cementato (mq)	1.58
Stabilizzato (mq)	2.40
Terreno vegetale sx (mq)	0.20
Terreno vegetale dx (mq)	0.13

SEZ.NUM. 67-4

PROGR. 30.00  
PARZ. 10.00



**SEZIONE N. 67-4**

Dem. pav. esistente (mq)	6.47
Misto gran. compatto sx (mq)	0.36
Misto gran. compatto dx (mq)	0.33
Manto di usura (m)	10.70
Binder (m)	10.70
Base bitumata (mq)	1.07
Misto cementato (mq)	1.75
Stabilizzato (mq)	2.63
Terreno vegetale sx (mq)	0.20
Terreno vegetale dx (mq)	0.12

**ANAS S.p.A.**  
Direzione Progettazione e Realizzazione Lavori

**S.S. N. 9 "VIA EMILIA"**  
**VARIANTE DI CASALPUSTERLENGO ED ELIMINAZIONE**  
**PASSAGGIO A LIVELLO SULLA S.P. EX S.S. N.234**

**PROGETTO ESECUTIVO**

<b>STUDIO CORONA</b> Ing. Renato Vaia Direttore del Progetto Tecnica e Progettazione (663/9)	<b>ING. RENATO DEL PRETE</b> Ing. Renato Del Prete Direttore del Progetto Tecnica e Progettazione (663/9)	<b>DOCT. GEOL. DANILO GALLO</b> Dott. Geol. Danilo Gallo Direttore del Progetto Tecnica e Progettazione (663/9)	<b>INGEGNERIA</b> Ing. Valerio Bajetti Direttore del Progetto Tecnica e Progettazione (663/9)	<b>ING. GAETANO RANIERI</b> Ing. Gaetano Ranieri Direttore del Progetto Tecnica e Progettazione (663/9)
<b>ING. VALERIO BAJETTI</b> Ing. Valerio Bajetti Direttore del Progetto Tecnica e Progettazione (663/9)	<b>ING. GAETANO RANIERI</b> Ing. Gaetano Ranieri Direttore del Progetto Tecnica e Progettazione (663/9)	<b>ING. NICOLA LIGAS</b> Ing. Nicola Ligas Direttore del Progetto Tecnica e Progettazione (663/9)	<b>ING. GAETANO RANIERI</b> Ing. Gaetano Ranieri Direttore del Progetto Tecnica e Progettazione (663/9)	<b>ING. GAETANO RANIERI</b> Ing. Gaetano Ranieri Direttore del Progetto Tecnica e Progettazione (663/9)
<b>ING. GAETANO RANIERI</b> Ing. Gaetano Ranieri Direttore del Progetto Tecnica e Progettazione (663/9)	<b>ING. GAETANO RANIERI</b> Ing. Gaetano Ranieri Direttore del Progetto Tecnica e Progettazione (663/9)	<b>ING. GAETANO RANIERI</b> Ing. Gaetano Ranieri Direttore del Progetto Tecnica e Progettazione (663/9)	<b>ING. GAETANO RANIERI</b> Ing. Gaetano Ranieri Direttore del Progetto Tecnica e Progettazione (663/9)	<b>ING. GAETANO RANIERI</b> Ing. Gaetano Ranieri Direttore del Progetto Tecnica e Progettazione (663/9)

**VISTO: IL RESPONSABILE DEL PROCEDIMENTO**  
Dott. Ing. Fabrizio CARDONE

**IL RESPONSABILE DELLA INTEGRAZIONE DELLE PRESTAZIONI SPECIALISTICHE**  
Ing. Renato DEL PRETE

**PROGETTISTA**  
Ing. Valerio BAJETTI

**GEOLOGO**  
Dott. Danilo GALLO

**IL COORDINATORE DELLA SICUREZZA IN FASE DI PROGETTAZIONE**  
Ing. Gaetano RANIERI

**DI29**  
**D - DI - INTERSEZIONI E SVINCOLI 03**  
SEZIONI TRASVERSALI ASSE 67

**CODICE PROGETTO**  
PROGETTO: COMI | LIV. PROG.: E | N. PROG.: 1701

**NOME FILE**  
DI29-V03PS00TRASZ15\_B.dwg

**REVISIONE**  
CODICE ELAB.: V03PS00TRASZ15 | B

**SCALA:**  
1:200

D				
C				
B	EMISSIONE A SEGUITO DI ISTRUTTORIA	LUGLIO 2018	ING. ROCCO CACCIATORE	PROF. ING. LUIGI MONTERISI
A	EMISSIONE	DICEMBRE 2017	ING. ROCCO CACCIATORE	ING. VALERIO BAJETTI
REV.	DESCRIZIONE	DATA	REDATTO	VERIFICATO APPROVATO