ASSE PRINCIPALE IN RILEVATO (Rettifilo) CON RAMPE IN AFFIANCAMENTO (ASSI 61-62-63-64)

(categoria "B" D.M. 5/11/01)

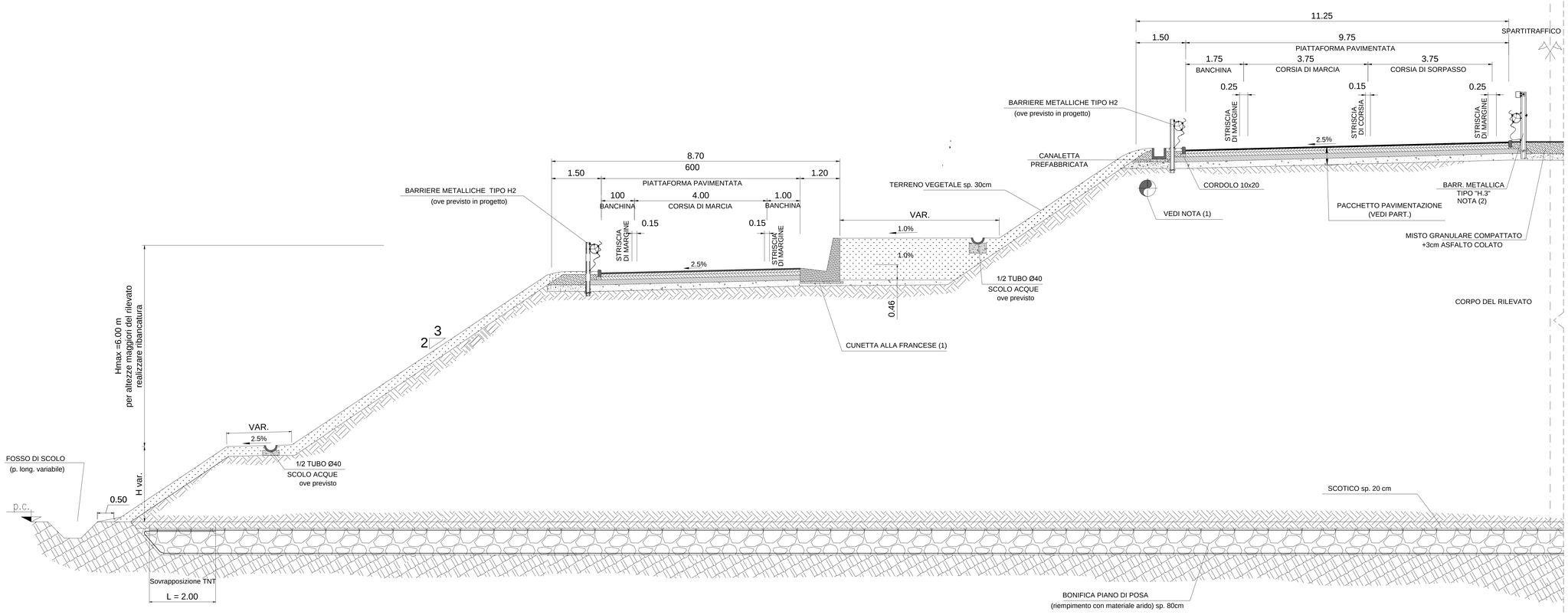

RAMPA MONOSENSO (ASSI 61-62-63-64)

(Tipo di strada principale "B" Decreto 19/04/06)

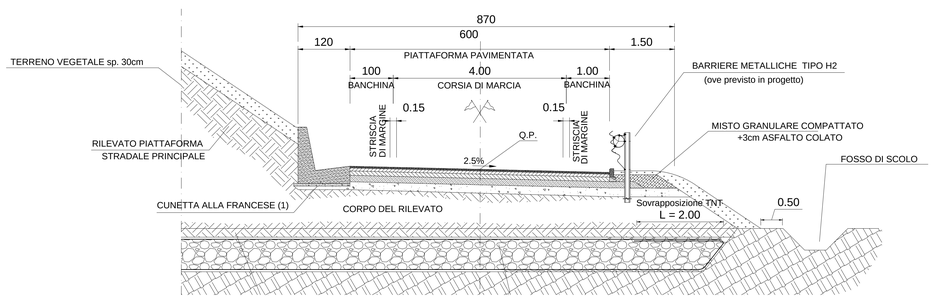

ASSE 60 - R03

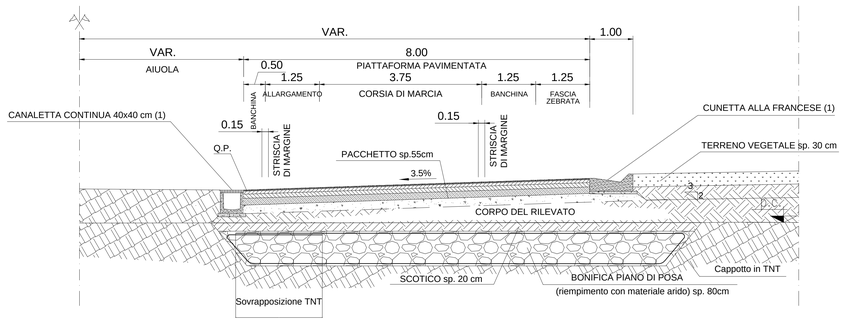

RAMPA MONOSENSO (ASSI 65-66)

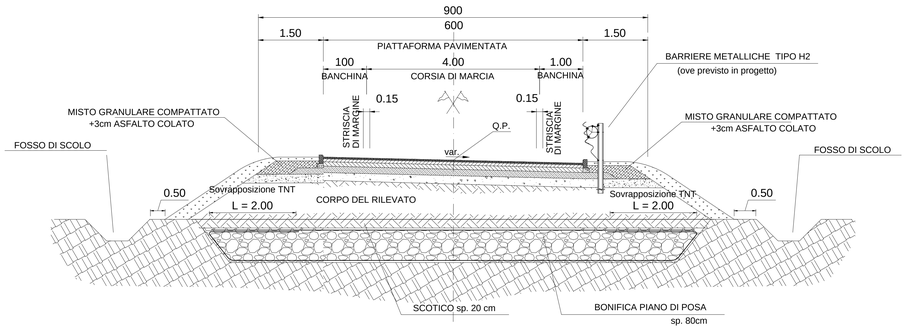

SEZIONE TIPO ASSI 67 - 68

(rami di raccordo alle viabilità esistenti)

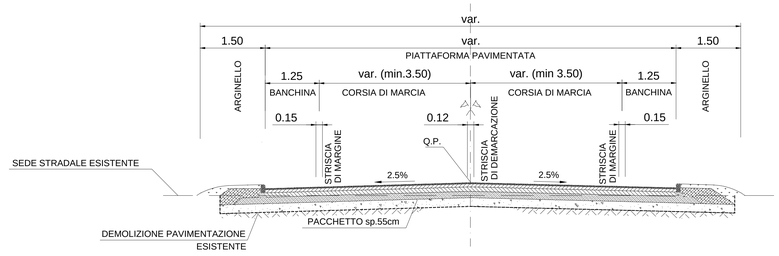

NOTE

(1) I MANUFATTI DI SMALTIMENTO ACQUE DI PIATTAFORMA SONO INDICATIVI. PER I DETTAGLI SUL SISTEMA DI CADITOIE, VASCHE DI RACCOLTA E CUNETTE SI RIMANDA AGLI ELABORATI DEI CAPITOLI FC E FD - RACCOLTE ACQUE DI PIATTAFORMA

(2) PREVEDERE REALIZZAZIONI DI BANCHE DI LARGHEZZA 2.00 m OGNI 6 m DI ALTEZZA DEL RILEVATO

PACCHETTI PAVIMENTAZIONI - Scala 1:10

STRADE TIPO "B" E RAMPE RELATIVE ASSI 61-62-63-64-65-66

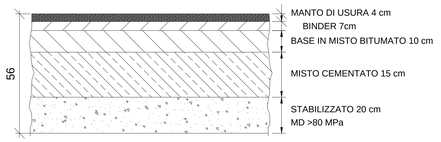

ASSI 67,68, 60 -R03

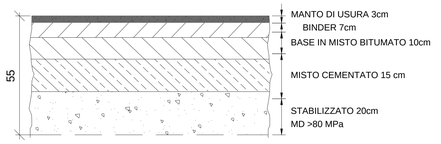

ANAS S.p.A.
Direzione Progettazione e Realizzazione Lavori

S.S. N. 9 "VIA EMILIA"
VARIANTE DI CASALPUSTERLENGO ED ELIMINAZIONE PASSAGGIO A LIVELLO SULLA S.P. EX S.S. N.234

PROGETTO ESECUTIVO

STUDIO CORONA — Ing. Renato Varra, Ordine degli Ingegneri di Pordenone n° 845	ING. RENATO DEL PRETE — Ing. Renato Del Prete, Ordine degli Ingegneri di Udine n° 1013	DOTT. GEOL. DANILO GALLO — Dott. Geol. Danilo Gallo, Ordine dei Geologi della Regione Puglia n° 396	INTEGRAZIONE PRESTAZIONI: Ing. Renato Del Prete	PROGETTISTA: Ing. Valerio Bajetti (I.T. S.r.l.)
			PROGETTAZIONE STRADALE: Ing. Gaetano Ranieri (Ga&M S.r.l.)	PROGETTAZIONE IDRAULICA: Ing. Fabrizio Bajetti (I.T. S.r.l.)
I.T. Ingegneria dei Territori s.r.l. — Ing. Valerio Bajetti, Ordine degli Ingegneri di Udine n° 2111	SETAC Service & Engineering, Trasporti Ambiente Costruzioni — Prof. Ing. Luigi Monterisi, Ordine degli Ingegneri di Bari n° 6711	EG EMC Engineering & Graphics S.r.l. — Ing. Gabriele Inzeoschi, Ordine degli Ingegneri di Udine n° 1111	PROGETTAZIONE OPERE D'ARTE MAGGIORI: Ing. Renato Varra (Studio Corona S.r.l.)	PROGETTAZIONE OPERE D'ARTE MINORI: Ing. Nicola Ligas (I.T. S.r.l.)
			COMPUTI: Ing. Valerio Bajetti (I.T. S.r.l.)	CANTIERISTICA: Ing. Gaetano Ranieri (Ga&M S.r.l.)
CONSORZIO UNING — Prof. Ing. Matteo Ranieri, Ordine degli Ingegneri di Salerno n° 187	ECOPLAN — Arch. Nicoletta Fratini, Ordine degli Architetti di Trento e Bolzano n° 400	ARKE' ENGINEERING s.r.l. — Ing. Graziosa Angelaccio, Ordine degli Ingegneri di Salerno n° 2670	GEOLOGIA: Dott. Danilo Gallo	GEOTECNICA: Ing. Gianfranco Sodero (Studio Corona S.r.l.)
			AMBIENTE: Dott. Emilio Macchi (ECOPLAN S.r.l.)	SICUREZZA: Ing. Gaetano Ranieri (Ga&M S.r.l.)

VISTO: IL RESPONSABILE DEL PROCEDIMENTO	IL RESPONSABILE DELLA INTEGRAZIONE DELLE PRESTAZIONI SPECIALISTICHE	PROGETTISTA	GEOLOGO	IL COORDINATORE DELLA SICUREZZA IN FASE DI PROGETTAZIONE
Dott. Ing. Fabrizio CARDONE	Ing. Renato DEL PRETE	Ing. Valerio BAJETTI	Dott. Danilo GALLO	Ing. Gaetano RANIERI

DI31

D - DI - INTERSEZIONI E SVINCOLI 03

SEZIONI TIPO SVINCOLO 03

CODICE PROGETTO (PROGETTO / LIV. PROG. / N. PROG.)	NOME FILE	REVISIONE	SCALA:
COMI E 1701	CODICE ELAB. V03PS00TRAST01 — DI31-V03PS00TRAST01_A.dwg	A	1:50

REV.	DESCRIZIONE	DATA	REDATTO	VERIFICATO	APPROVATO
D					
C					
B					
A	EMISSIONE	LUGLIO 2018	ING. ROCCO CACCIATORE	PROF. ING. LUIGI MONTERISI	ING. VALERIO BAJETTI