










**S.S. N. 9 "VIA EMILIA"**  
**VARIANTE DI CASALPUSTERLENGO ED ELIMINAZIONE**  
**PASSAGGIO A LIVELLO SULLA S.P. EX S.S. N.234**  
**PROGETTO ESECUTIVO**

  Ing. Renato Vaira (Ordine degli Ingg. di Torino e Provincia n° 4663 W)	ING. RENATO DEL PRETE  Ing. Renato Del Prete Ordine degli Ingg. di Bari e provincia n° 5073	DOTT. GEOL. DANILO GALLO  Dott. Geol. Danilo Gallo Ordine dei Geologi della Regione Puglia n° 588	INTEGRAZIONE PRESTAZIONI	PROGETTISTA
			Ing. Renato Del Prete	Ing. Valerio Bajetti (I.T. S.r.l.)
  Ing. Valerio Bajetti Ordine degli Ingg. di Roma e provincia n° A-26211	SETAC Srl Servizi & Engineering Trasporti Ambiente Costruzioni  Prof. Ing. Luigi Monterisi Ordine degli Ingg. di Bari e provincia n° 1771	  E&G Engineering & Graphics S.r.l.  Ing. Gabriele Incecchi Ordine degli Ingg. di Roma e provincia n° A-12102	PROGETTAZIONE STRADALE	PROGETTAZIONE IDRAULICA
			Ing. Gaetano Ranieri (Ga&M S.r.l.)	Ing. Fabrizio Bajetti (I.T. S.r.l.)
  Prof. Ing. Matteo Ranieri Ordine degli Ingg. di Bari e provincia n° 1137	ECOPLAN Arch. Nicoletta Frattini Ordine degli Arch. di Torino e provincia n° A-8433	ARKE' INGEGNERIA s.r.l. Ing. Gioacchino Angarano Ordine degli Ingg. di Bari e provincia n° 5970	PROGETTAZIONE OPERE D'ARTE MAGGIORI	PROGETTAZIONE OPERE D'ARTE MINORI
			Ing. Renato Vaira (Studio Corona S.r.l.)	Ing. Nicola Ligas (I.T. S.r.l.)
VISTO: IL RESPONSABILE DEL PROCEDIMENTO    Dott. Ing. Fabrizio CARDONE	IL RESPONSABILE DELLA INTEGRAZIONE DELLE PRESTAZIONI SPECIALISTICHE    Ing. Renato DEL PRETE	PROGETTISTA    Ing. Valerio BAJETTI	GEOLOGO    Dott. Danilo GALLO	IL COORDINATORE DELLA SICUREZZA IN FASE DI PROGETTAZIONE    Ing. Gaetano RANIERI
GEOLOGIA Dott. Danilo Gallo	GEOTECNICA Ing. Gianfranco Sodero (Studio Corona S.r.l.)	AMBIENTE Dott. Emilio Macchi (ECOPLAN S.r.l.)	SICUREZZA Ing. Gaetano Ranieri (Ga&M S.r.l.)	

<b>DL14.2</b>	<b>D - DL - ITERSEZIONI E SVINCOLI 04</b> SEZIONI TRASVERSALI ASSE 95
---------------	--


CODICE PROGETTO			NOME FILE		REVISIONE	SCALA:
PROGETTO	LIV. PROG.	N. PROG.	DL14.2-V04PS00TRASZ06_A.dwg			
COMI	E	1701	CODICE ELAB.	V04PS00TRASZ06	A	1:200
D						
C						
B						
A	EMISSIONE		LUGLIO 2018	ING. LUCREZIA POLI	PROF. ING. LUIGI MONTERISI	ING. VALERIO BAJETTI
REV.	DESCRIZIONE		DATA	REDATTO	VERIFICATO	APPROVATO

PROFILO Asse 95

SEZIONE 95 - 1

PROGRESSIVA 0.01

AR ARIDO	m <sup>2</sup>	0.99
AS ARIDO SCOTICO	m <sup>2</sup>	0.06
B STERRO	m <sup>2</sup>	0.07
BO BONIFICA	m <sup>2</sup>	1.36
G FONDAZIONE	m <sup>2</sup>	0.49
SC SCOTICO	m <sup>2</sup>	0.93
V VEGETALE	m <sup>2</sup>	0.11
a USURA	m	2.54
c BINDER	m	2.50



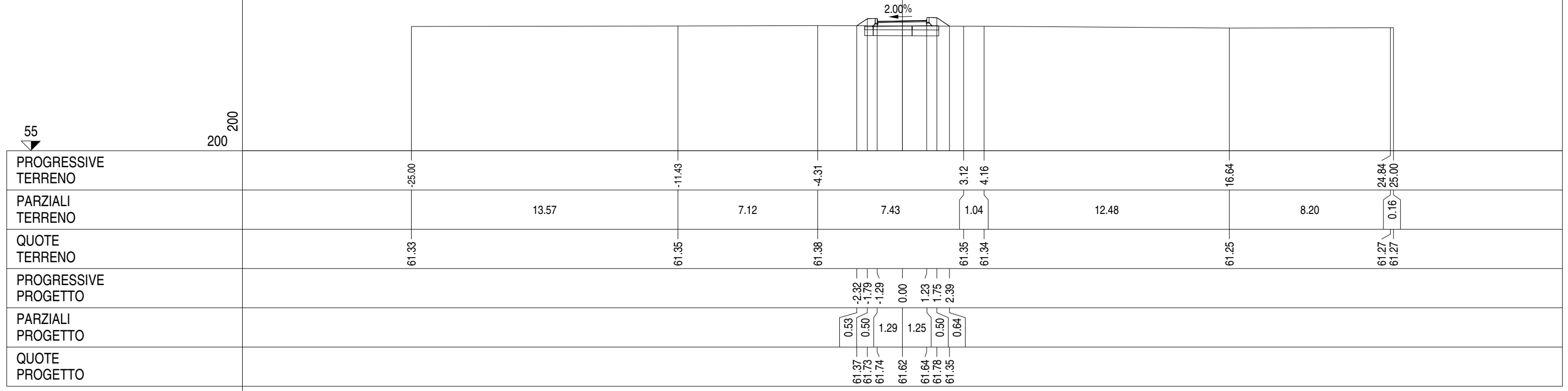
PROGRESSIVE TERRENO	-25.00			-0.13	0.40	2.87		12.40		17.27	18.12		21.89	23.40	24.85	25.00
PARZIALI TERRENO		24.87		0.53	2.47		9.53		4.87	0.85	3.77		1.51	1.45	0.15	
QUOTE TERRENO	61.44			61.61	61.66	61.66		61.45		61.28	61.28		61.30	61.30	61.31	61.31
PROGRESSIVE PROGETTO				-1.96	-1.39	0.00	1.23	1.75	1.91							
PARZIALI PROGETTO				0.57	1.39	1.25	0.50	0.16								
QUOTE PROGETTO				61.60	61.73	61.60	61.62	61.76	61.66							

PROFILO Asse 95

SEZIONE 95 - 2

PROGRESSIVA 11.42

A RILEVATO	m <sup>2</sup>	0.01
AR ARIDO	m <sup>2</sup>	1.14
AS ARIDO SCOTICO	m <sup>2</sup>	0.70
BO BONIFICA	m <sup>2</sup>	1.13
G FONDAZIONE	m <sup>2</sup>	0.50
SC SCOTICO	m <sup>2</sup>	0.76
V VEGETALE	m <sup>2</sup>	0.52
a USURA	m	2.54
c BINDER	m	2.50

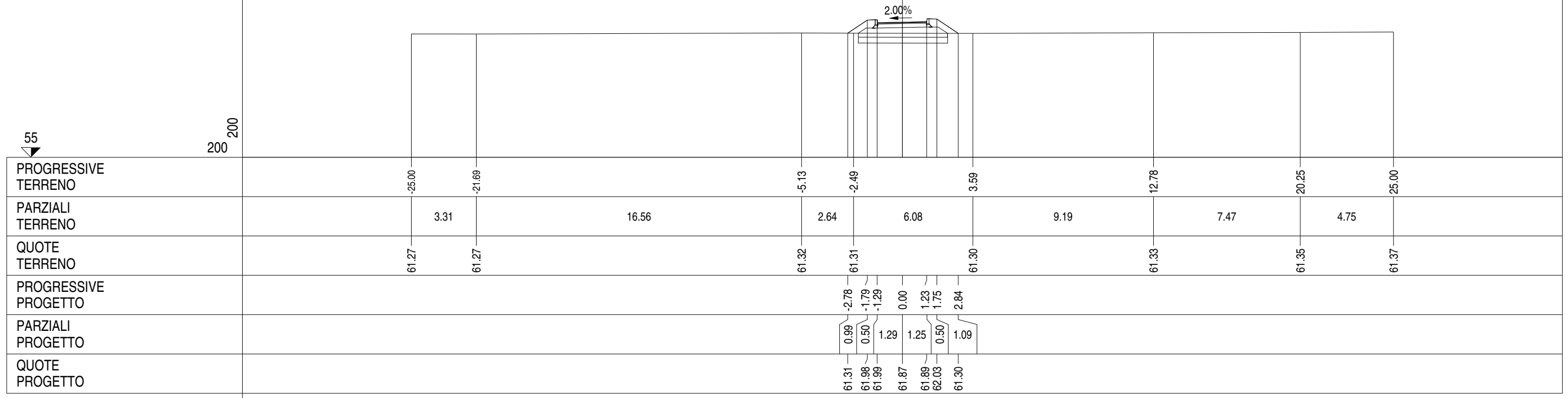


PROFILO Asse 95

SEZIONE 95 - 3

PROGRESSIVA 31.42

A RILEVATO	m <sup>2</sup>	1.20
AR ARIDO	m <sup>2</sup>	1.37
AS ARIDO SCOTICO	m <sup>2</sup>	0.91
BO BONIFICA	m <sup>2</sup>	1.37
G FONDAZIONE	m <sup>2</sup>	0.51
SC SCOTICO	m <sup>2</sup>	0.91
V VEGETALE	m <sup>2</sup>	0.87
a USURA	m	2.54
c BINDER	m	2.50

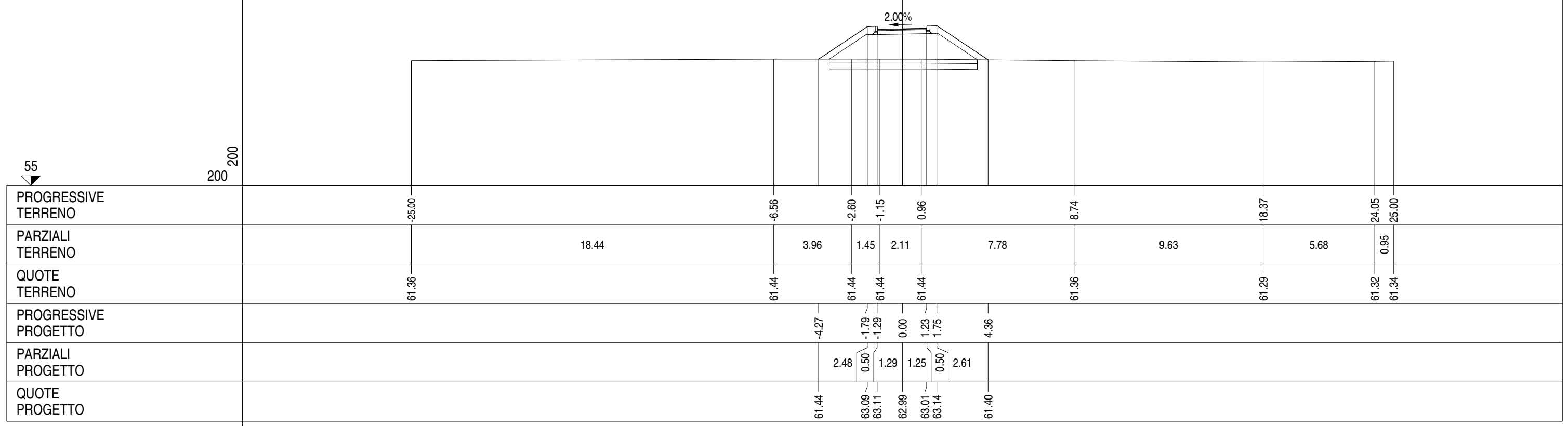


PROFILO Asse 95

SEZIONE 95 - 4

PROGRESSIVA 51.42

A RILEVATO	m <sup>2</sup>	7.17
AR ARIDO	m <sup>2</sup>	2.27
AS ARIDO SCOTICO	m <sup>2</sup>	1.51
BO BONIFICA	m <sup>2</sup>	2.27
G FONDAZIONE	m <sup>2</sup>	0.49
SC SCOTICO	m <sup>2</sup>	1.51
V VEGETALE	m <sup>2</sup>	1.93
a USURA	m	2.54
c BINDER	m	2.50

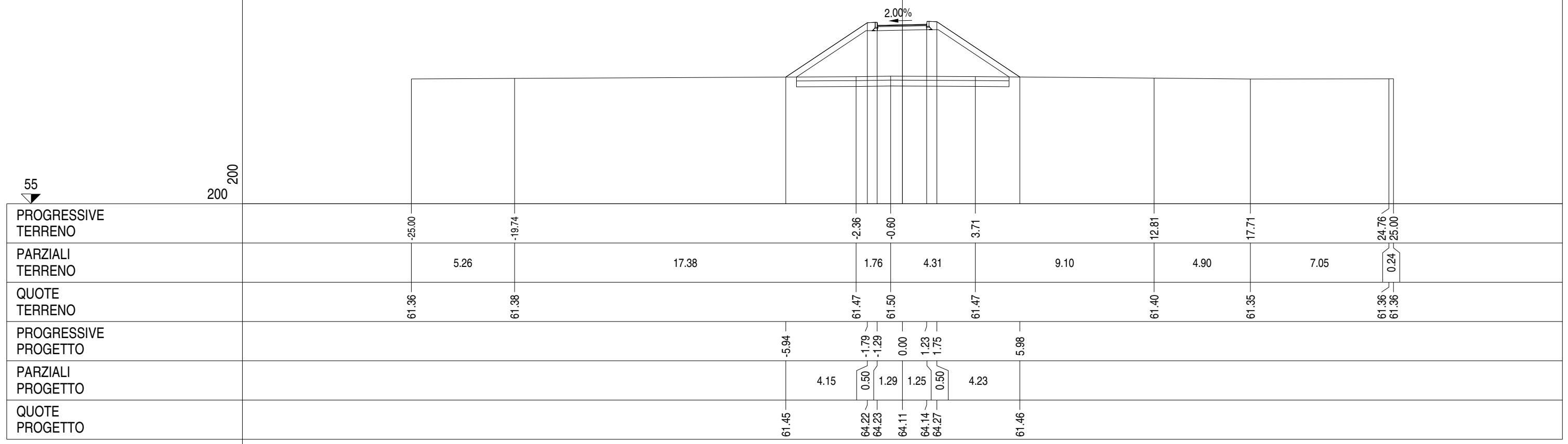


PROFILO Asse 95

SEZIONE 95 - 5

PROGRESSIVA 71.42

A RILEVATO	m <sup>2</sup>	17.10
AR ARIDO	m <sup>2</sup>	3.25
AS ARIDO SCOTICO	m <sup>2</sup>	2.15
BO BONIFICA	m <sup>2</sup>	3.25
G FONDAZIONE	m <sup>2</sup>	0.51
SC SCOTICO	m <sup>2</sup>	2.15
V VEGETALE	m <sup>2</sup>	3.15
a USURA	m	2.54
c BINDER	m	2.50

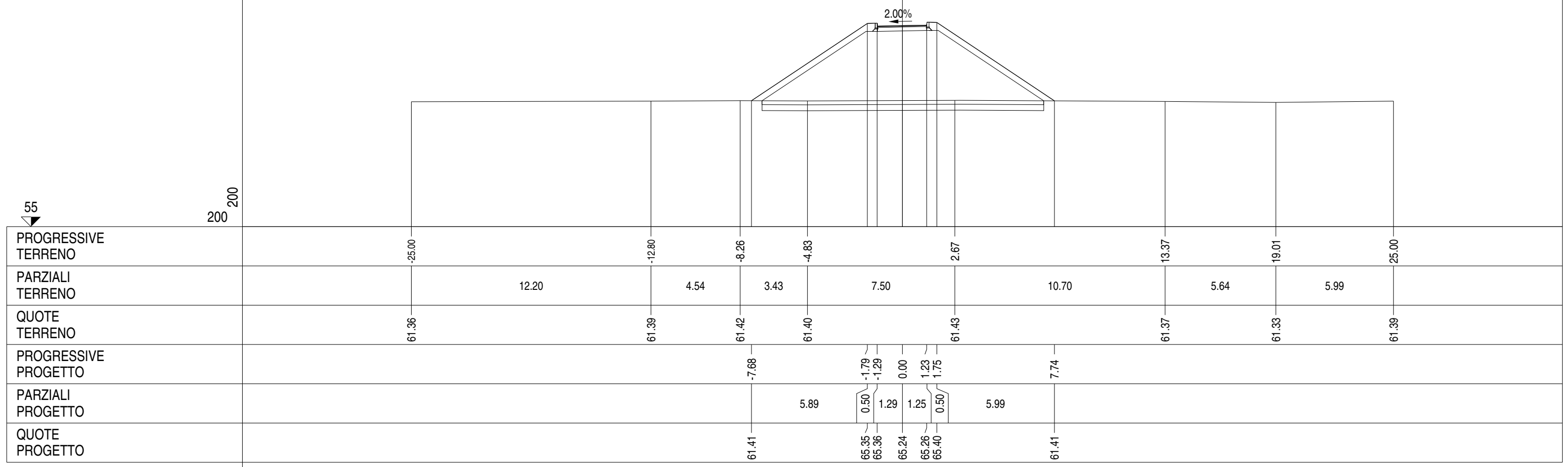


PROFILO Asse 95

SEZIONE 95 - 6

PROGRESSIVA 91.42

A RILEVATO	m <sup>2</sup>	31.95
AR ARIDO	m <sup>2</sup>	4.31
AS ARIDO SCOTICO	m <sup>2</sup>	2.86
BO BONIFICA	m <sup>2</sup>	4.31
G FONDAZIONE	m <sup>2</sup>	0.50
SC SCOTICO	m <sup>2</sup>	2.86
V VEGETALE	m <sup>2</sup>	4.43
a USURA	m	2.54
c BINDER	m	2.50

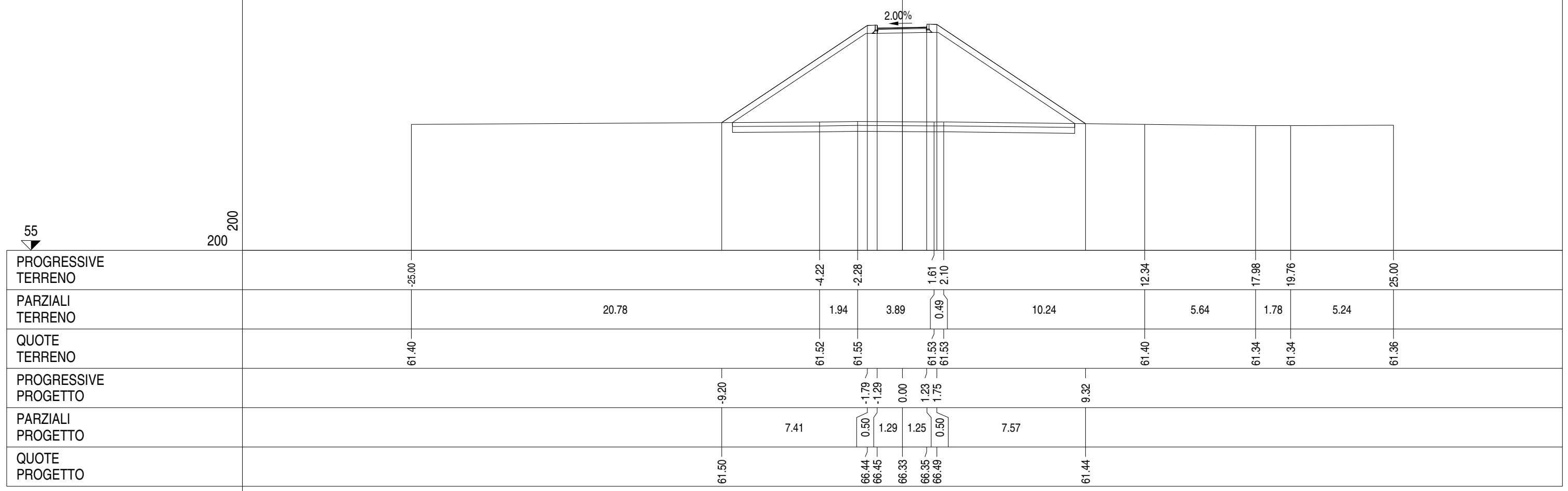


PROFILO Asse 95

SEZIONE 95 - 7

PROGRESSIVA 110.81

A RILEVATO	m <sup>2</sup>	47.66
AR ARIDO	m <sup>2</sup>	5.22
AS ARIDO SCOTICO	m <sup>2</sup>	3.50
BO BONIFICA	m <sup>2</sup>	5.22
G FONDAZIONE	m <sup>2</sup>	0.49
SC SCOTICO	m <sup>2</sup>	3.50
V VEGETALE	m <sup>2</sup>	5.59
a USURA	m	2.54
c BINDER	m	2.50



PROGRESSIVE TERRENO	25.00		4.22	2.28	1.61	2.10	12.34	17.98	19.76	25.00
PARZIALI TERRENO		20.78	1.94	3.89	0.49	10.24	5.64	1.78	5.24	
QUOTE TERRENO	61.40		61.52	61.55	61.53	61.53	61.40	61.34	61.34	61.36
PROGRESSIVE PROGETTO		-9.20		-1.79	-1.29	0.00	1.23	1.75		9.32
PARZIALI PROGETTO		7.41	0.50	1.29	1.25	0.50	7.57			
QUOTE PROGETTO	61.50		66.44	66.45	66.33	66.35	66.49	61.44		

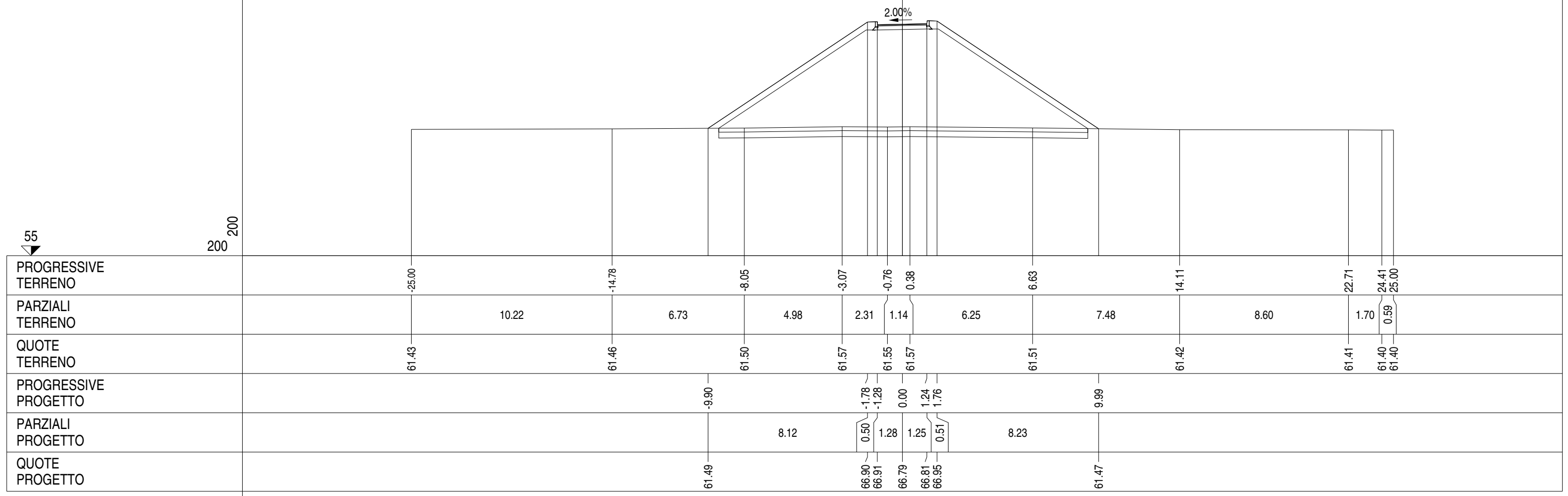


PROFILO Asse 95

SEZIONE 95 - 8

PROGRESSIVA 119.02

A RILEVATO	m <sup>2</sup>	55.59
AR ARIDO	m <sup>2</sup>	5.64
AS ARIDO SCOTICO	m <sup>2</sup>	3.76
BO BONIFICA	m <sup>2</sup>	5.64
G FONDAZIONE	m <sup>2</sup>	0.50
SC SCOTICO	m <sup>2</sup>	3.76
V VEGETALE	m <sup>2</sup>	6.10
a USURA	m	2.52
c BINDER	m	2.50

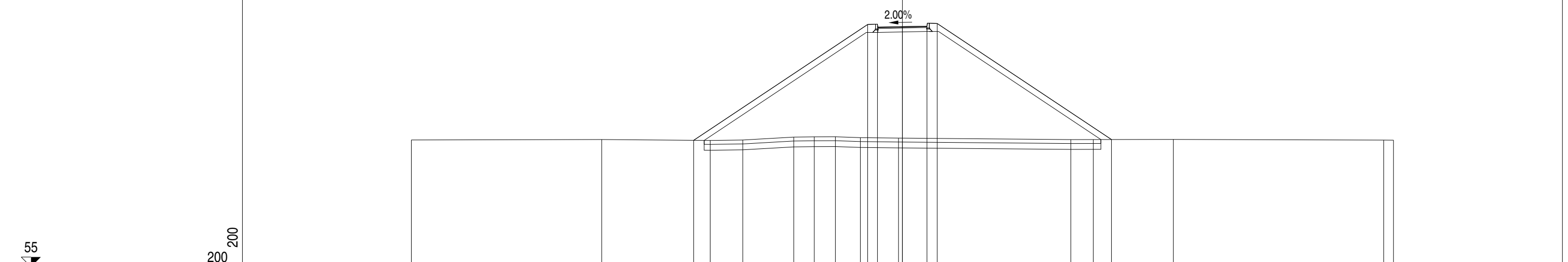


PROFILO Asse 95

SEZIONE 95 - 9

PROGRESSIVA 127.24

A RILEVATO	m <sup>2</sup>	64.36
AR ARIDO	m <sup>2</sup>	6.04
AS ARIDO SCOTICO	m <sup>2</sup>	4.04
BO BONIFICA	m <sup>2</sup>	6.04
G FONDAZIONE	m <sup>2</sup>	0.50
SC SCOTICO	m <sup>2</sup>	4.04
V VEGETALE	m <sup>2</sup>	6.56
a USURA	m	2.50
c BINDER	m	2.50

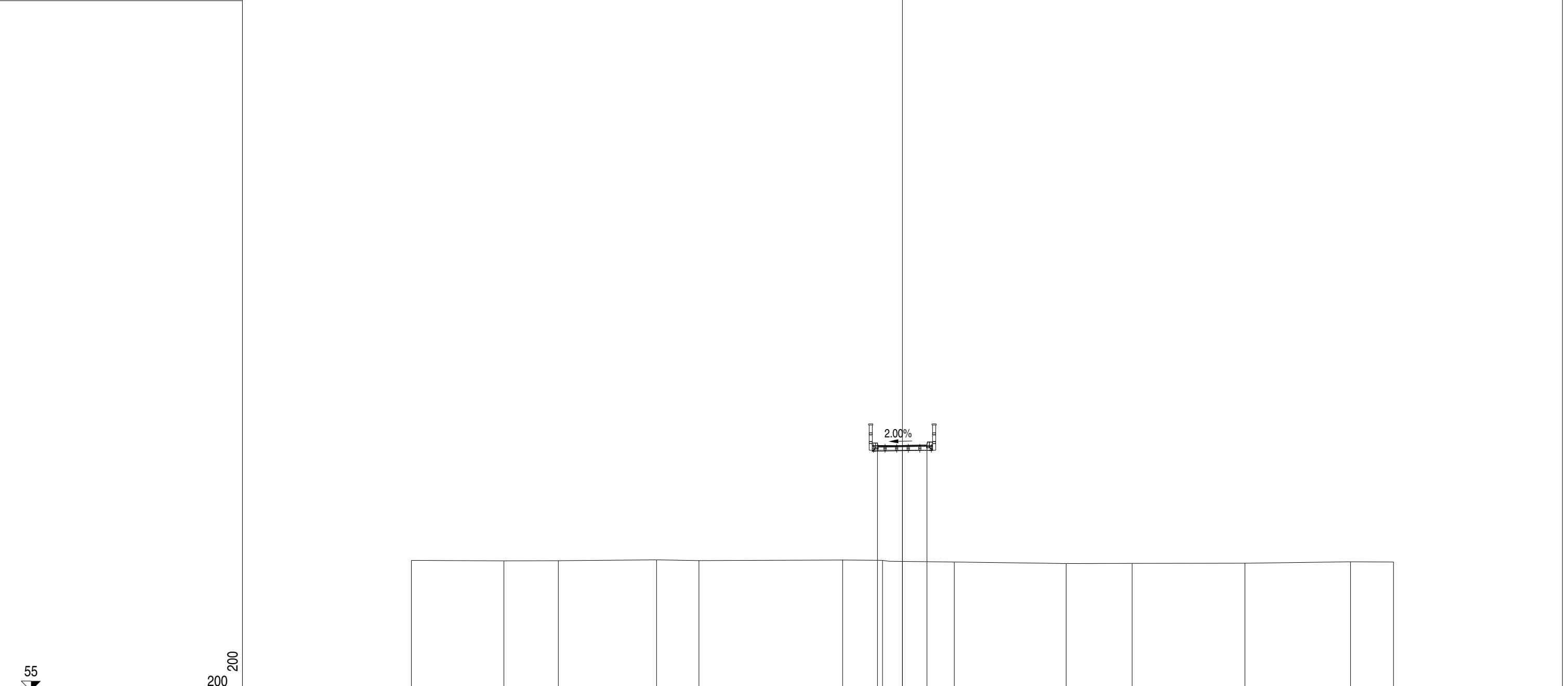


PROGRESSIVE TERRENO	-25.00	-15.31	-9.79	-8.13	-5.53	-4.49	-3.41	-2.14	-0.20	8.57	9.72	13.79	24.50	25.00
PARZIALI TERRENO	9.69	5.52	1.66	2.60	1.04	1.08	1.27	1.94	8.77	1.15	4.07	10.71	0.50	0.50
QUOTE TERRENO	61.47	61.49	61.44	61.47	61.61	61.63	61.63	61.59	61.56	61.49	61.49	61.49	61.46	61.46
PROGRESSIVE PROGETTO			-10.63					-1.77	-1.27	0.00	1.25	1.77	10.64	
PARZIALI PROGETTO			8.86				0.50	1.27	1.25	0.52	8.87			
QUOTE PROGETTO			61.45				67.36	67.37	67.25	67.27	67.41	61.49		

PROFILO Asse 95

SEZIONE 95 - 10

PROGRESSIVA 139.07



PROGRESSIVE TERRENO	-25.00	-20.29	-17.52	-12.52	-10.36	-3.04	-1.01	2.64	8.33	11.69	17.44	22.81	25.00
PARZIALI TERRENO	4.71	2.77	5.00	2.16	7.32	2.03	3.65	5.69	3.36	5.75	5.37	2.19	
QUOTE TERRENO	61.63	61.61	61.62	61.66	61.62	61.65	61.64	61.55	61.48	61.48	61.49	61.56	61.55
PROGRESSIVE PROGETTO							-1.77	0.00	1.25	1.77			
PARZIALI PROGETTO							0.50	1.27	1.25	0.52			
QUOTE PROGETTO							67.59	67.60	67.48	67.50	67.64		

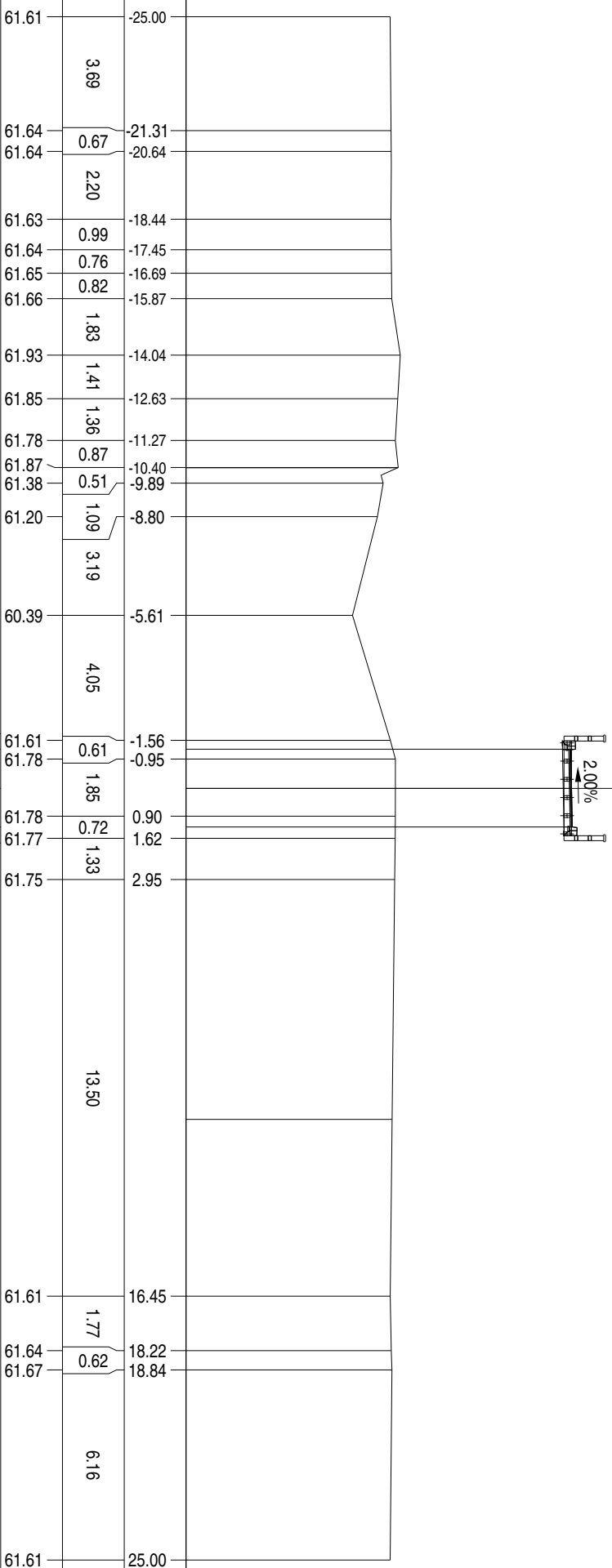
PROFILO Asse 95

SEZIONE 95 - 11

PROGRESSIVA 151.42

PROGRESSIVE TERRENO	PARZIALI TERRENO	QUOTE TERRENO	PROGRESSIVE PROGETTO	PARZIALI PROGETTO	QUOTE PROGETTO
55 200					
61.61	3.69	-25.00			
61.64	0.67	-21.31			
61.64	2.20	-20.64			
61.63	0.99	-18.44			
61.64	0.76	-17.45			
61.65	0.82	-16.69			
61.66	1.88	-15.87			
61.93	1.41	-14.04			
61.85	1.36	-12.63			
61.78	0.87	-11.27			
61.87	0.51	-10.40			
61.38	1.09	-9.89			
61.20	3.19	-8.80			
60.39	4.05	-5.61			
67.59	0.50	-1.77			
67.60	1.27	-1.27			
67.48	1.25	0.00			
67.50	0.52	1.25			
67.64		1.77			
61.61	1.77	16.45			
61.64	0.29	18.22			
61.67	6.16	18.84			
61.61		25.00			

55  
200

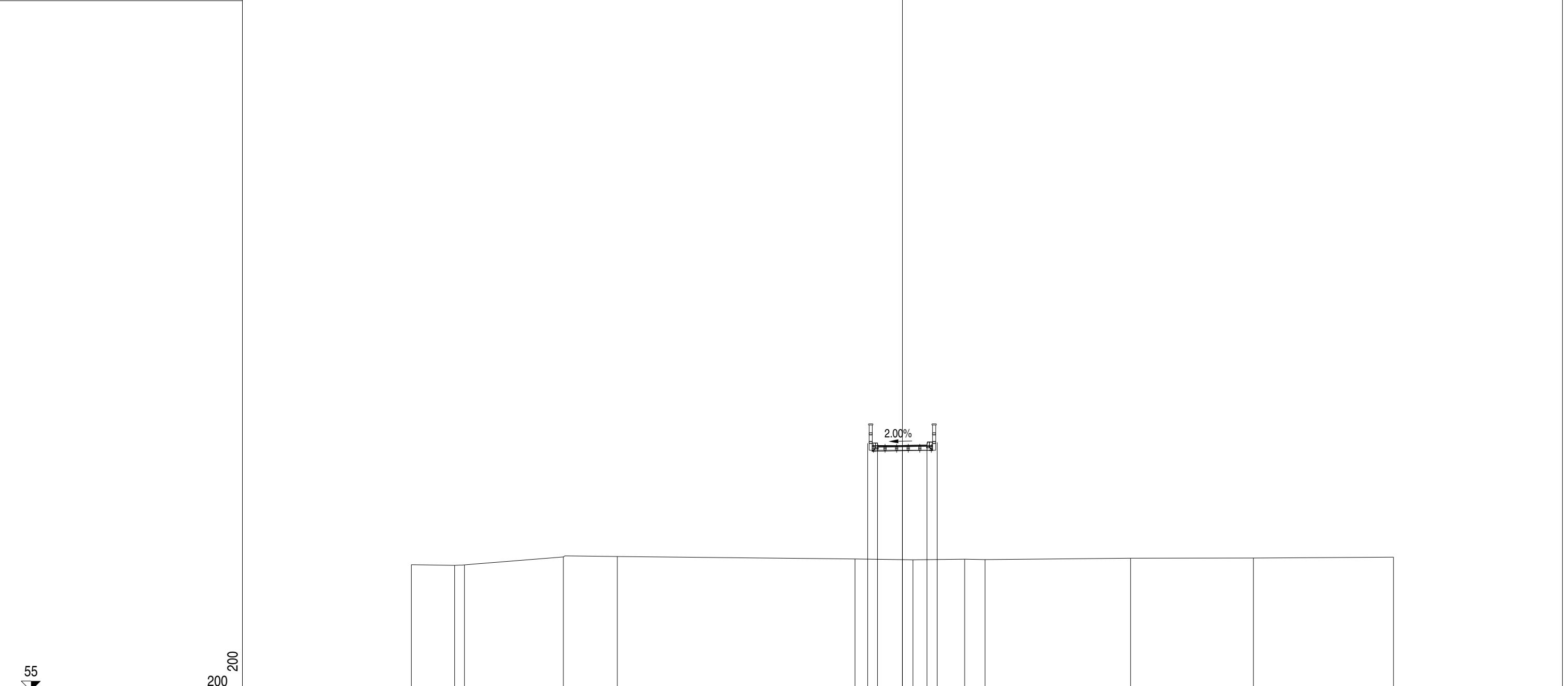


2.00%

PROFILO Asse 95

SEZIONE 95 - 12

PROGRESSIVA 171.42



PROGRESSIVE TERRENO	-25.00	-22.80	-22.30	-17.26	-14.51	-2.41	0.54	3.17	4.21	11.62	17.87	25.00
PARZIALI TERRENO	2.20	0.50	5.04	2.75	12.10	2.95	2.63	1.04	7.41	6.25	7.13	
QUOTE TERRENO	61.41	61.38	61.40	61.81	61.83	61.71	61.66	61.70	61.67	61.74	61.76	61.80
PROGRESSIVE PROGETTO						-1.77	-1.27	0.00	1.25	1.77		
PARZIALI PROGETTO						0.50	1.27	1.25	0.52			
QUOTE PROGETTO						67.59	67.60	67.48	67.50	67.64		

PROFILO Asse 95

SEZIONE 95 - 13

PROGRESSIVA 186.88

55  
200 200

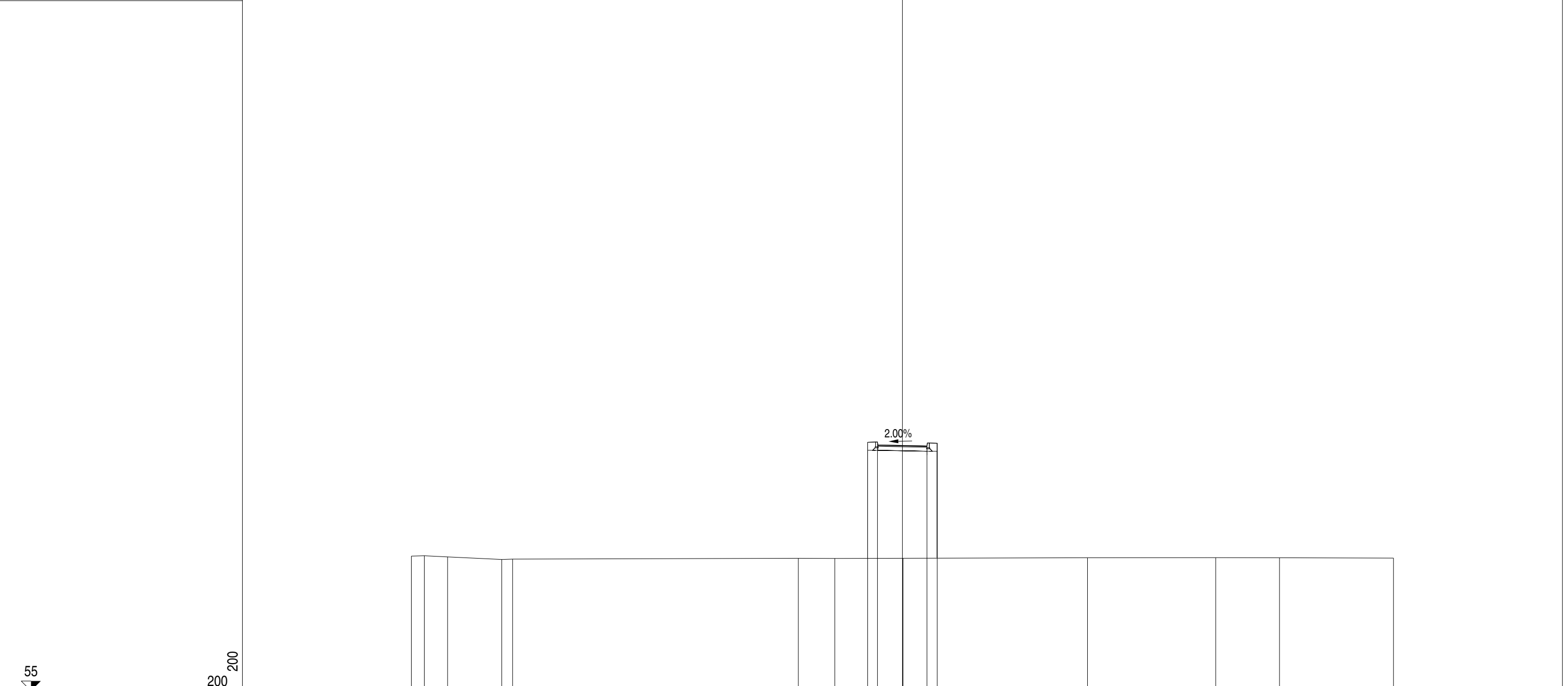
2.00%

PROGRESSIVE TERRENO	-25.00	-22.68	-18.86	-16.73				-6.82	-2.30	-0.95			8.15				18.01	18.64		25.00
PARZIALI TERRENO		2.32	3.82	2.13		9.91		4.52	1.35		9.10		9.86				0.63		6.36	
QUOTE TERRENO	61.89	61.88	61.66	61.69			61.72		61.72	61.73			61.76				61.77	61.77		61.77
PROGRESSIVE PROGETTO									-1.77	-1.27	0.00	1.25	1.77							
PARZIALI PROGETTO									0.50	1.27	1.25	0.52								
QUOTE PROGETTO									67.59	67.60	67.48	67.50	67.64							

PROFILO Asse 95

SEZIONE 95 - 14

PROGRESSIVA 191.42



55

200 200

PROGRESSIVE TERRENO		25.00	24.34	23.15	20.40	19.85		5.30	3.44	0.03		9.42		15.95	19.20		25.00
PARZIALI TERRENO		0.66	1.19	2.75	0.55		14.55	1.86	3.47		9.39	6.53	3.25	5.80			
QUOTE TERRENO		61.85	61.87	61.81	61.68	61.70		61.74	61.73	61.74		61.77		61.77	61.77		61.75
PROGRESSIVE PROGETTO									1.77	1.27		1.25	1.77				
PARZIALI PROGETTO									0.50	2.52		0.52					
QUOTE PROGETTO									67.64	67.65		67.45	67.59				