










S.S. N. 9 "VIA EMILIA"
VARIANTE DI CASALPUSTERLENGO ED ELIMINAZIONE
PASSAGGIO A LIVELLO SULLA S.P. EX S.S. N.234
PROGETTO ESECUTIVO

 Ing. Renato Vaira <small>(Ordine degli Ingg. di Torino e Provincia n° 4663 W)</small>	ING. RENATO DEL PRETE Ing. Renato Del Prete <small>Ordine degli Ingg. di Bari e provincia n° 5073</small>	DOTT. GEOL. DANILO GALLO Dott. Geol. Danilo Gallo <small>Ordine dei Geologi della Regione Puglia n° 588</small>	INTEGRAZIONE PRESTAZIONI Ing. Renato Del Prete	PROGETTISTA Ing. Valerio Bajetti <small>(I.T. S.r.l.)</small>
			PROGETTAZIONE STRADALE Ing. Gaetano Ranieri <small>(Ga&M S.r.l.)</small>	PROGETTAZIONE IDRAULICA Ing. Fabrizio Bajetti <small>(I.T. S.r.l.)</small>
 Ing. Valerio Bajetti <small>Ordine degli Ingg. di Roma e provincia n° A-26211</small>	SETAC Srl Servizi & Engineering Trasporti Ambiente Costruzioni Prof. Ing. Luigi Monterisi <small>Ordine degli Ingg. di Bari e provincia n° 1771</small>	 Ing. Gabriele Incecchi <small>Ordine degli Ingg. di Roma e provincia n° A-12102</small>	PROGETTAZIONE OPERE D'ARTE MAGGIORI Ing. Renato Vaira <small>(Studio Corona S.r.l.)</small>	PROGETTAZIONE OPERE D'ARTE MINORI Ing. Nicola Ligas <small>(I.T. S.r.l.)</small>
			COMPUTI Ing. Valerio Bajetti <small>(I.T. S.r.l.)</small>	CANTIERISTICA Ing. Gaetano Ranieri <small>(Ga&M S.r.l.)</small>
 Prof. Ing. Matteo Ranieri <small>Ordine degli Ingg. di Bari e provincia n° 1137</small>	ECOPLAN <small>Studio di Ingegneria e Architettura</small> Arch. Nicoletta Frattini <small>Ordine degli Arch. di Torino e provincia n° A-8433</small>	ARKE' INGEGNERIA s.r.l. <small>Via Impegnazione Trapano n. 4 - 70129 Bari</small> Ing. Gioacchino Angarano <small>Ordine degli Ingg. di Bari e provincia n° 5970</small>	GEOLOGIA Dott. Danilo Gallo	GEOTECNICA Ing. Gianfranco Sodero <small>(Studio Corona S.r.l.)</small>
			AMBIENTE Dott. Emilio Macchi <small>(ECOPLAN S.r.l.)</small>	SICUREZZA Ing. Gaetano Ranieri <small>(Ga&M S.r.l.)</small>
VISTO: IL RESPONSABILE DEL PROCEDIMENTO  Dott. Ing. Fabrizio CARDONE	IL RESPONSABILE DELLA INTEGRAZIONE DELLE PRESTAZIONI SPECIALISTICHE  Ing. Renato DEL PRETE	PROGETTISTA  Ing. Valerio BAJETTI	GEOLOGO  Dott. Danilo GALLO	IL COORDINATORE DELLA SICUREZZA IN FASE DI PROGETTAZIONE  Ing. Gaetano RANIERI

DP67

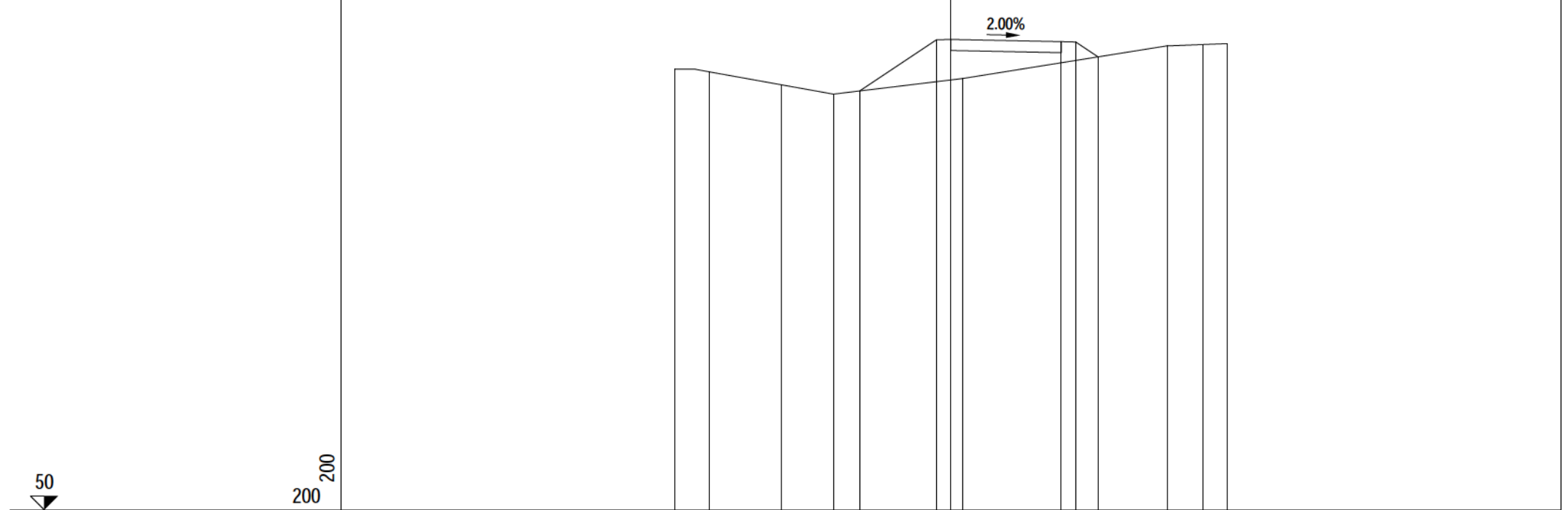
D - DP - STRADE DI SERVIZIO

SEZIONI TRASVERSALI STRADA DI SERVIZIO 4

CODICE PROGETTO PROGETTO LIV. PROG. N. PROG. COMI E 1701			NOME FILE DP67-S00PS00TRASZ05_A.dwg		REVISIONE A	SCALA: 1:200
CODICE ELAB. S00PS00TRASZ05						
D						
C						
B						
A	EMISSIONE		LUGLIO 2018	ING. LUIGI IACOVELLI	PROF. ING. LUIGI MONTERISI	ING. VALERIO BAJETTI
REV.	DESCRIZIONE		DATA	REDATTO	VERIFICATO	APPROVATO

PROFILO STR4
 SEZIONE STR4 - 1
 PROGRESSIVA 0.00

A RILEVATO m² 6.40
 MG MISTO GRANULARE m² 1.60



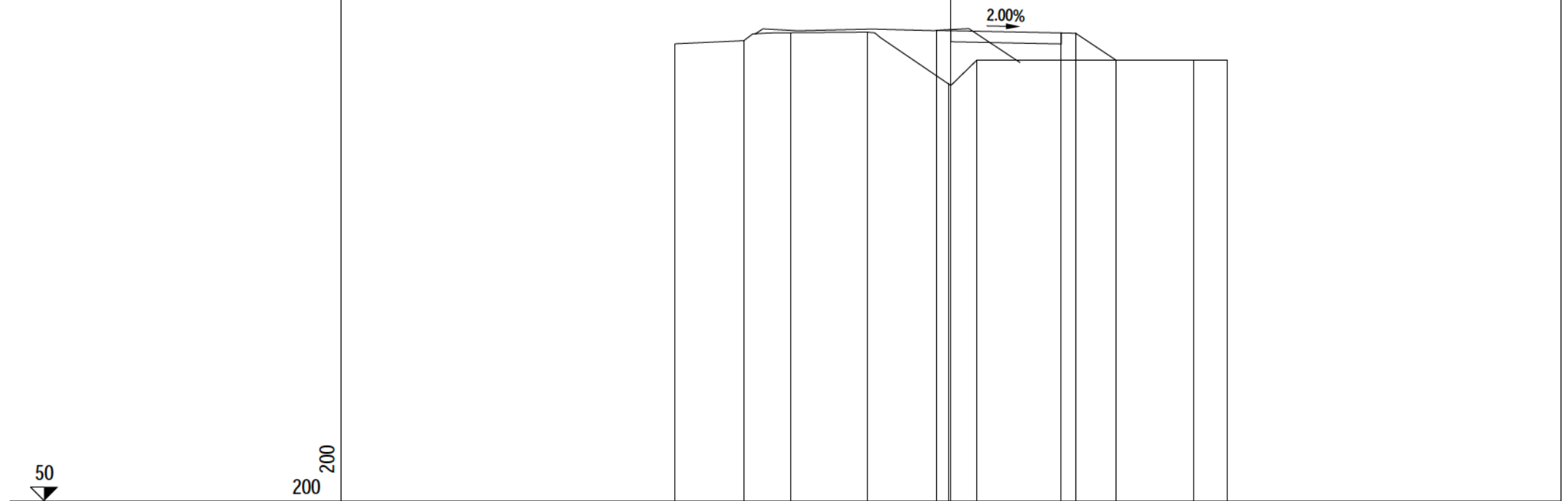
PROGRESSIVE TERRENO	-10.00	-8.74	-6.13	-4.26	0.43	7.85	9.13	10.00
PARZIALI TERRENO	1.26	2.61	1.87	4.69	7.42	1.28	0.87	
QUOTE TERRENO	65.97	65.88	65.41	65.07	65.64	66.82	66.87	66.90
PROGRESSIVE PROGETTO				-3.31	-0.52	4.00	4.52	5.33
PARZIALI PROGETTO				2.79	0.52	4.00	0.52	0.81
QUOTE PROGETTO				65.19	67.04	66.97	66.96	66.42

PROFILO STR4

SEZIONE STR4 - 2

PROGRESSIVA 0.77

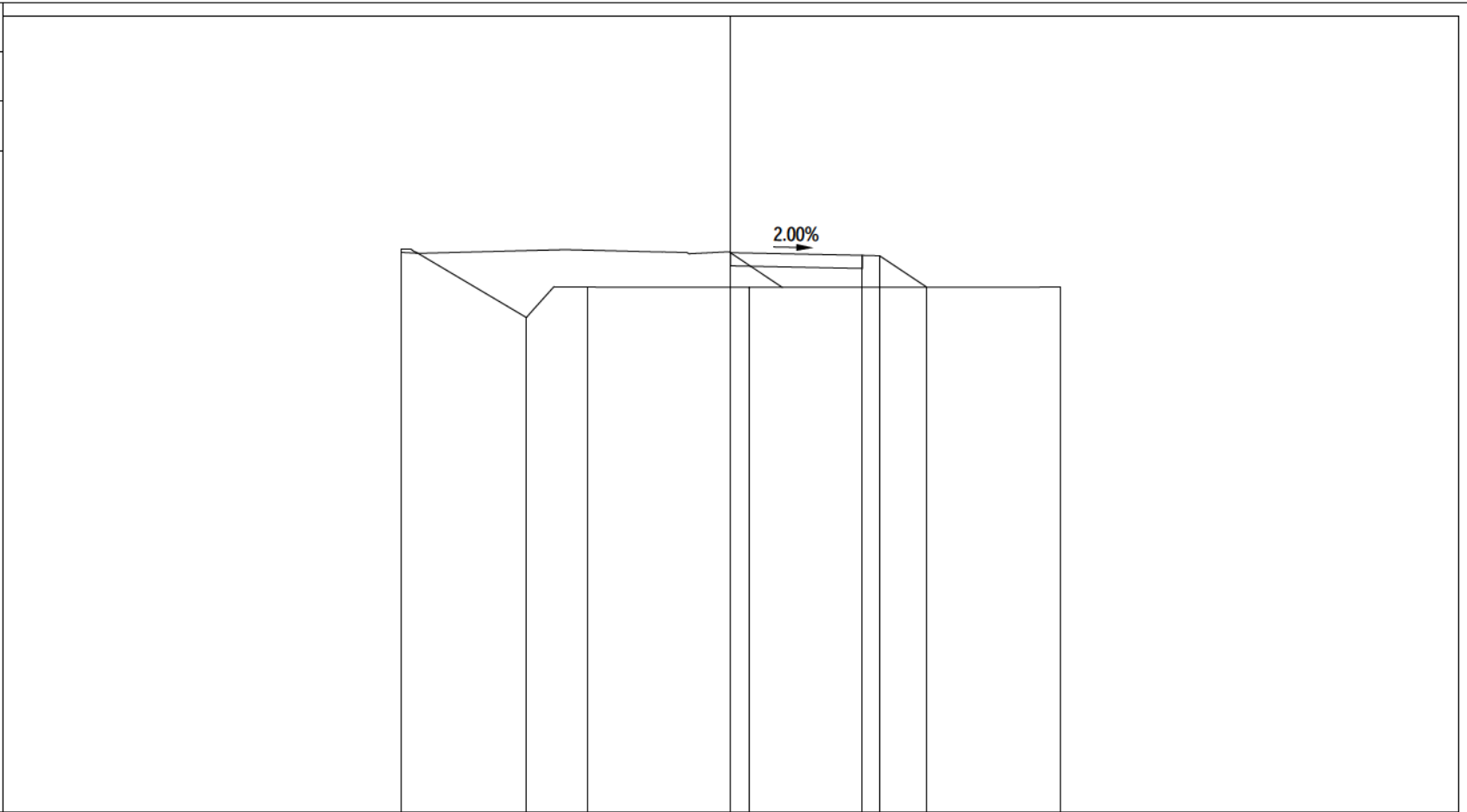
A RILEVATO m² 2.51
MG MISTO GRANULARE m² 1.60



PROGRESSIVE TERRENO	-10.00	-7.50	-5.82	-3.01	-0.09	0.94		8.81	10.00	
PARZIALI TERRENO	2.50	1.68	2.81	2.92	1.03		7.87	1.19		
QUOTE TERRENO	66.58	66.69	66.98	67.00	65.12	65.98		65.98	65.98	
PROGRESSIVE PROGETTO					-0.51	0.00		4.00	4.52	5.99
PARZIALI PROGETTO					0.51	4.00		0.52	1.47	
QUOTE PROGETTO					67.06	67.05		66.97	66.96	65.98

PROFILO STR4
 SEZIONE STR4 - 3
 PROGRESSIVA 24.77

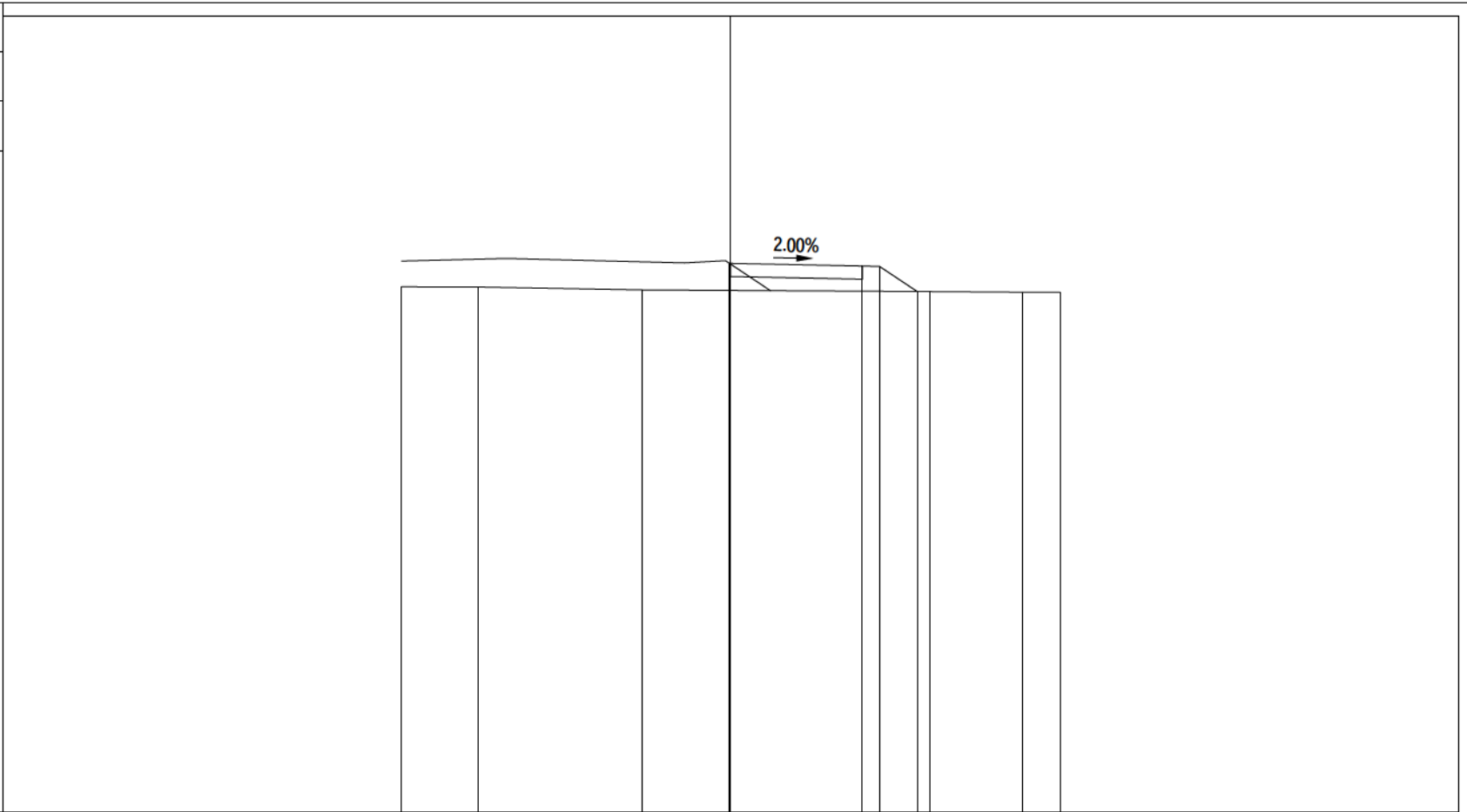
A RILEVATO m² 2.93
 MG MISTO GRANULARE m² 1.60



PROGRESSIVE TERRENO	-10.00	-6.21	-4.35	0.56	10.00
PARZIALI TERRENO		3.79	1.86	4.91	9.44
QUOTE TERRENO	67.10	65.02	65.95	65.94	65.95
PROGRESSIVE PROGETTO				-0.01	4.00 4.52 5.96
PARZIALI PROGETTO				4.01	0.52 1.44
QUOTE PROGETTO				66.99	66.91 66.90 65.94

PROFILO STR4
 SEZIONE STR4 - 4
 PROGRESSIVA 49.77

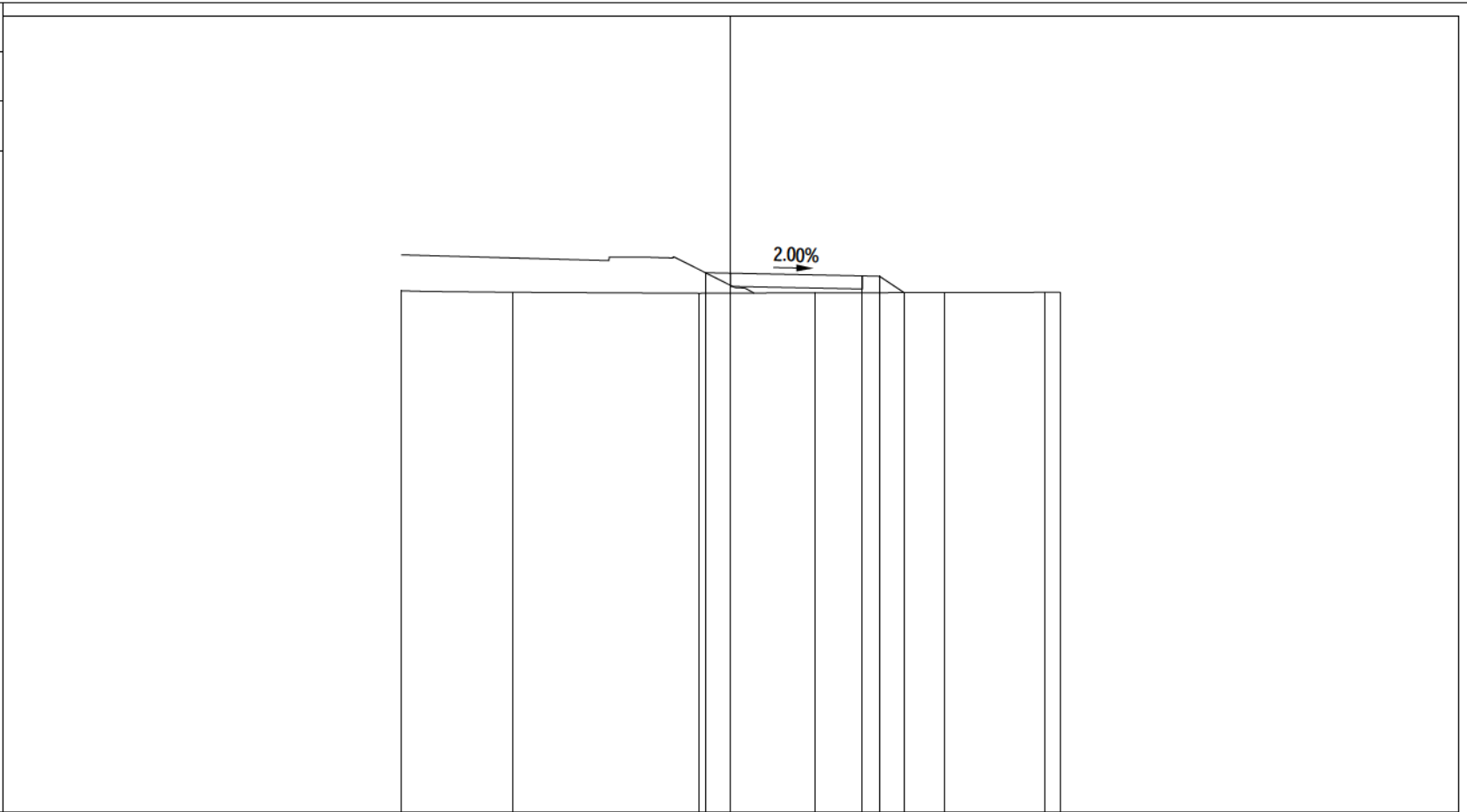
A RILEVATO m² 2.04
 MG MISTO GRANULARE m² 1.60



PROGRESSIVE TERRENO	-10.00	-7.67	-2.68		6.05	8.86	10.00
PARZIALI TERRENO	2.33	4.99		8.73	2.81	1.14	
QUOTE TERRENO	65.96	65.95	65.86		65.81	65.79	65.79
PROGRESSIVE PROGETTO				-0.03	4.00	4.52	5.67
PARZIALI PROGETTO				4.03	0.52	1.15	
QUOTE PROGETTO				66.67	66.59	66.57	65.81

PROFILO STR4
 SEZIONE STR4 - 5
 PROGRESSIVA 74.77

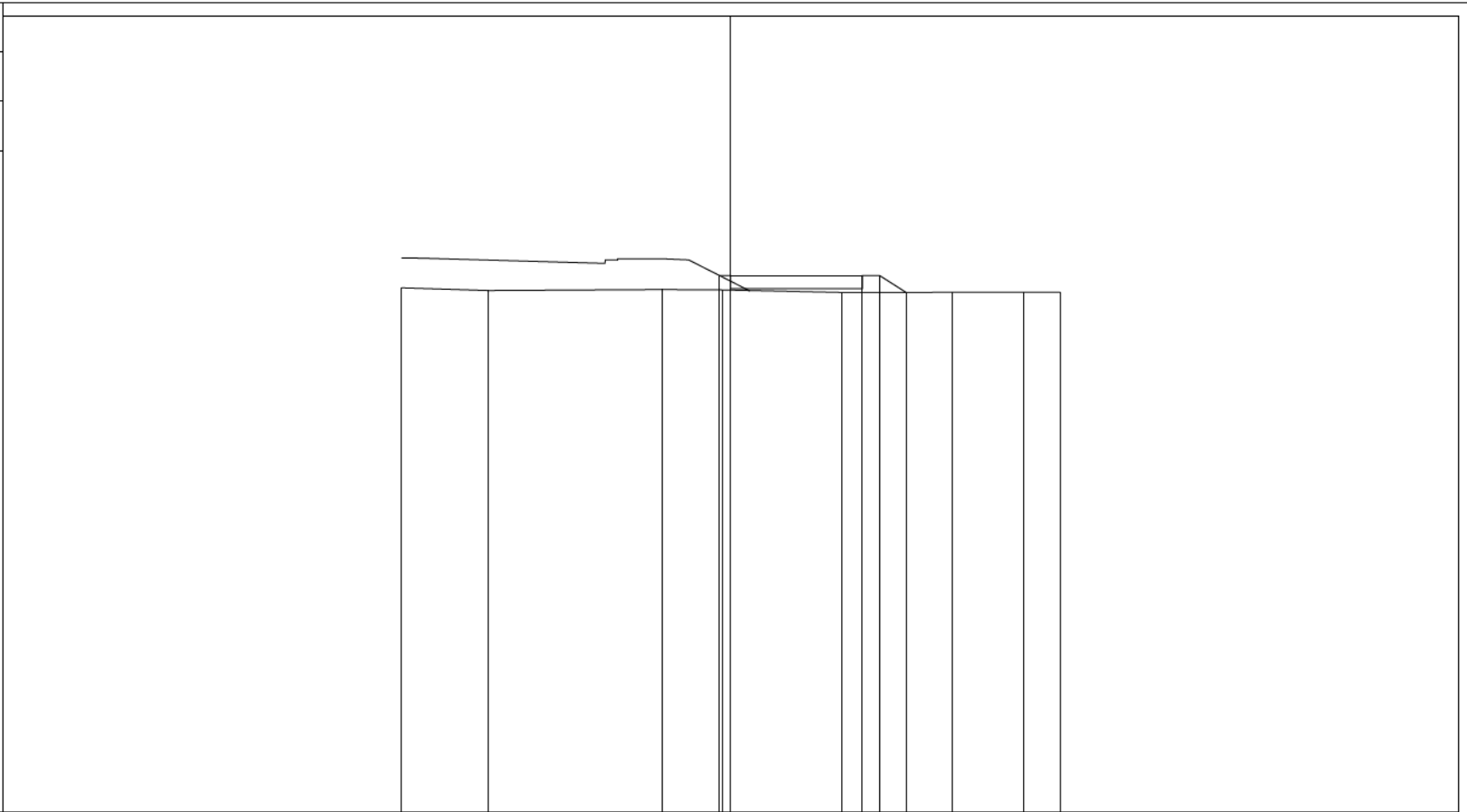
A RILEVATO m² 1.14
 MG MISTO GRANULARE m² 1.60



PROGRESSIVE TERRENO	-10.00	-6.63	-0.96	2.58	6.48	9.56	10.00
PARZIALI TERRENO		3.37	5.67	3.54	3.90	3.08	0.44
QUOTE TERRENO	65.83	65.79	65.76	65.77	65.78	65.79	65.79
PROGRESSIVE PROGETTO			-0.77	0.00	4.00	4.52	5.27
PARZIALI PROGETTO			0.77	4.00	0.52	0.75	
QUOTE PROGETTO			66.38	66.37	66.29	66.28	65.78

PROFILO STR4
 SEZIONE STR4 - 6
 PROGRESSIVA 80.48

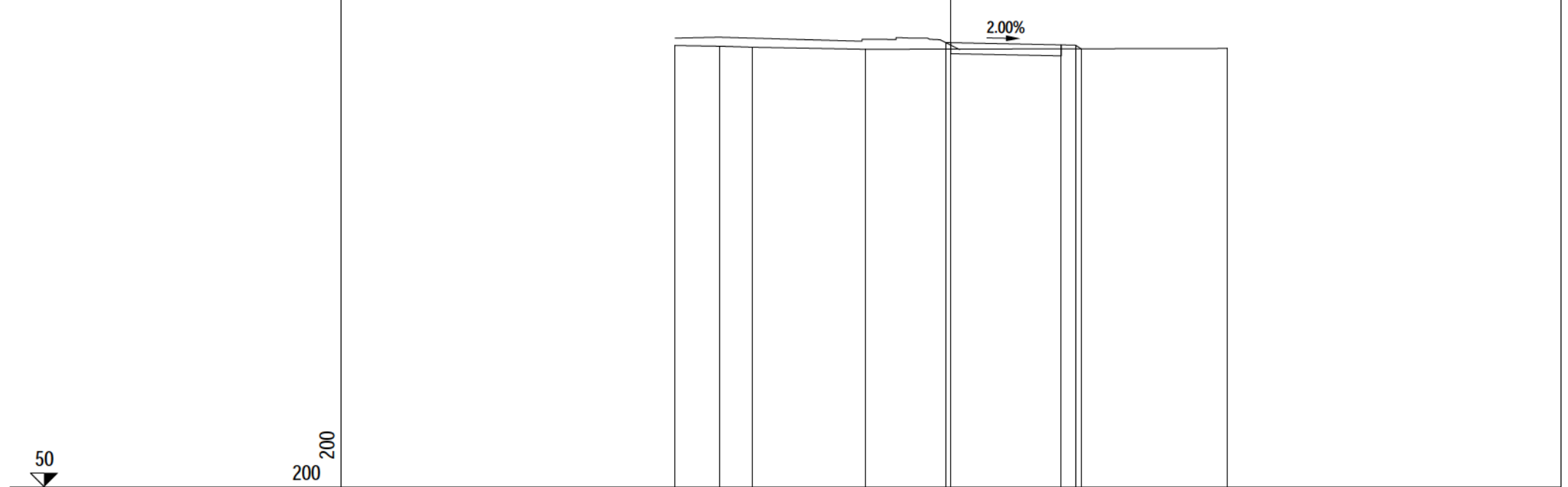
A RILEVATO m² 0.85
 MG MISTO GRANULARE m² 1.60



PROGRESSIVE TERRENO	-10.00	-7.37	-2.08	-0.25	3.39	6.74	8.89	10.00
PARZIALI TERRENO	2.63	5.29	1.83	3.64	3.35	2.15	1.11	
QUOTE TERRENO	65.92	65.84	65.87	65.86	65.78	65.79	65.79	65.79
PROGRESSIVE PROGETTO				-0.34	4.00	4.53	5.33	
PARZIALI PROGETTO				4.34	0.53	0.80		
QUOTE PROGETTO				66.30	66.30	65.78		

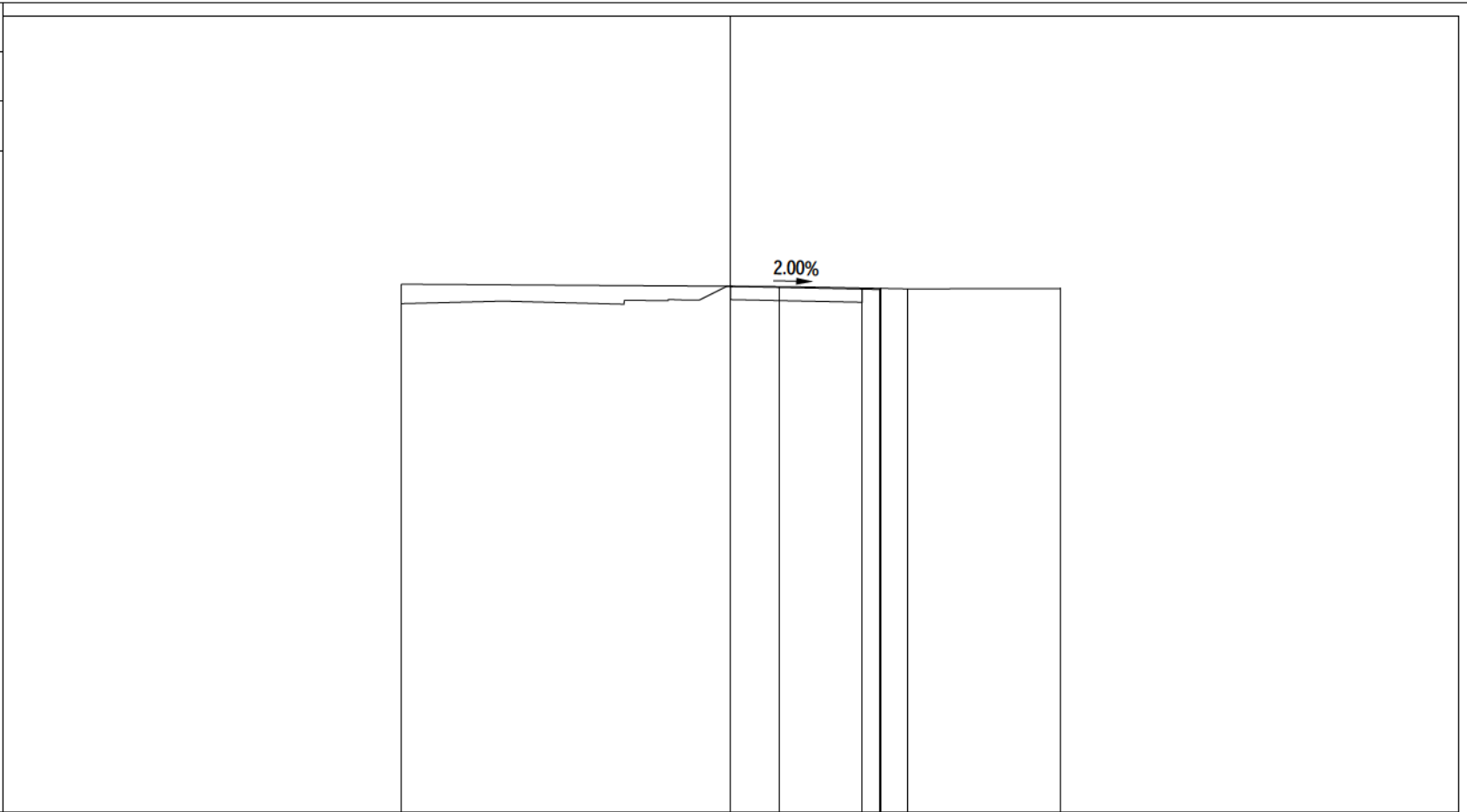
PROFILO	STR4
SEZIONE	STR4 - 7
PROGRESSIVA	99.77

A RILEVATO	m ²	0.09
B STERRO	m ²	0.86
MG MISTO GRANULARE	m ²	1.60



PROGRESSIVE TERRENO	-10.00	-8.38	-7.20	-3.11		10.00
PARZIALI TERRENO	1.62	1.18	4.09		13.11	
QUOTE TERRENO	66.01	65.99	65.95	65.87		65.90
PROGRESSIVE PROGETTO				-0.19		4.00 4.52 4.72
PARZIALI PROGETTO				4.19		0.52 0.20
QUOTE PROGETTO				66.12		66.03 66.02 65.89

PROFILO	STR4
SEZIONE	STR4 - 8
PROGRESSIVA	124.77
B STERRO	m ² 1.71
MG MISTO GRANULARE	m ² 1.60

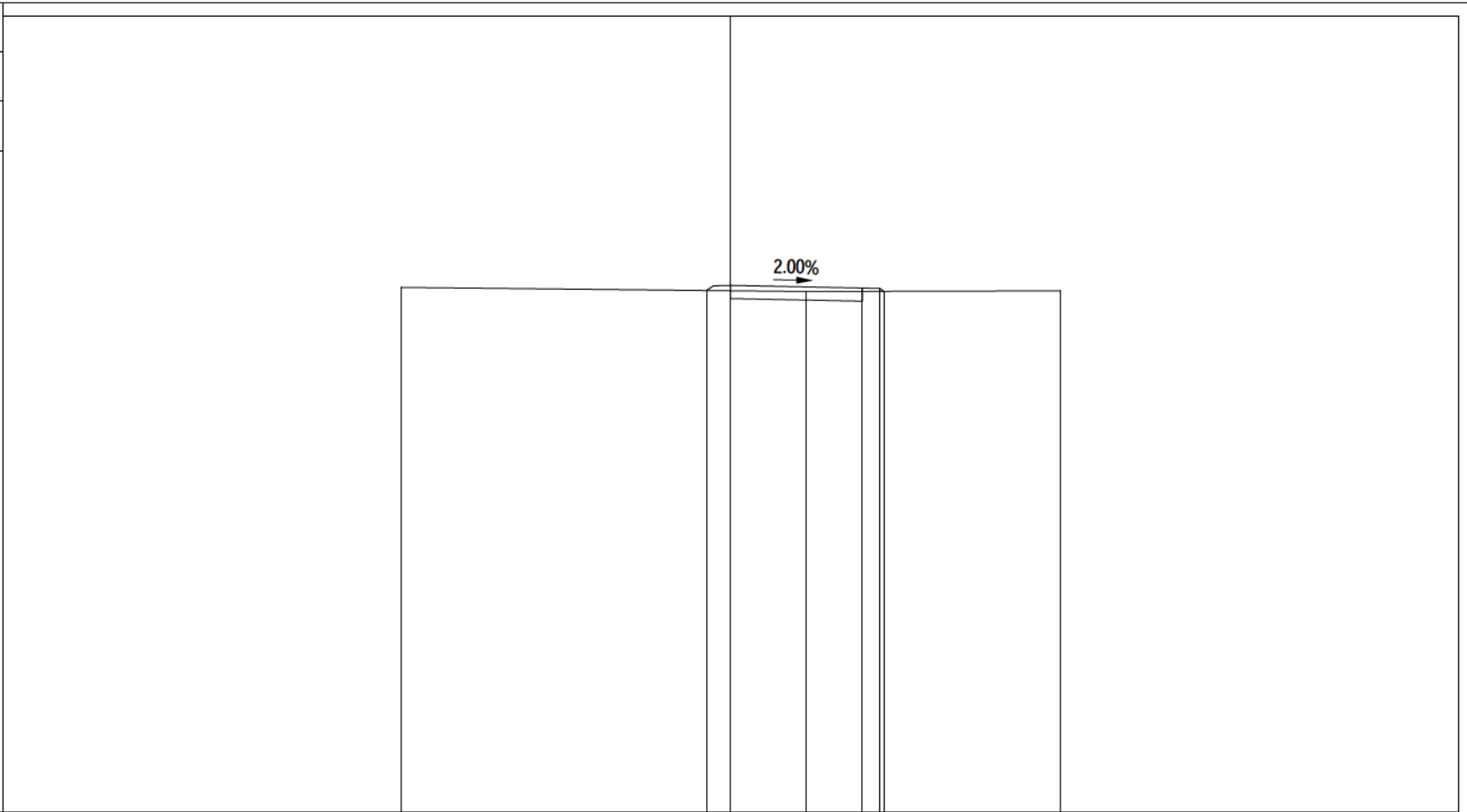


50

200 200

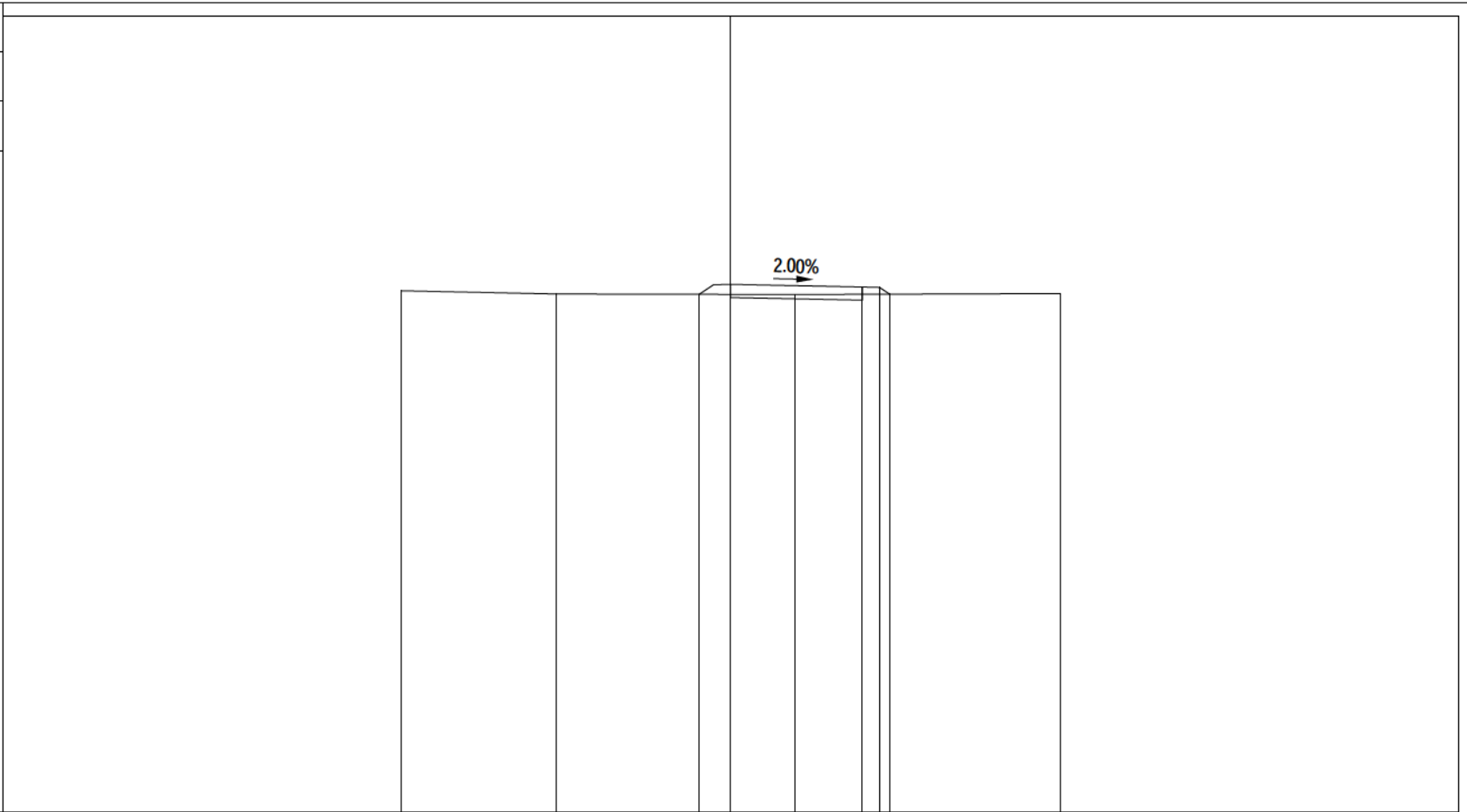
PROGRESSIVE TERRENO	-10.00	1.49	5.38	10.00
PARZIALI TERRENO		11.49	3.89	4.62
QUOTE TERRENO	66.03	65.96	65.89	65.90
PROGRESSIVE PROGETTO		0.00	3.99	4.52
PARZIALI PROGETTO		3.99	0.53	0.05
QUOTE PROGETTO		65.97	65.89	65.87

PROFILO	STR4
SEZIONE	STR4 - 9
PROGRESSIVA	149.97
A RILEVATO	m ² 0.14
B STERRO	m ² 1.05
MG MISTO GRANULARE	m ² 1.60



PROGRESSIVE TERRENO	-10.00	2.31	10.00
PARZIALI TERRENO		12.31	7.69
QUOTE TERRENO	65.94	65.81	65.83
PROGRESSIVE PROGETTO		-0.74 0.00	4.00 4.52 4.65
PARZIALI PROGETTO		0.74 4.00	0.52 0.13
QUOTE PROGETTO		65.84 66.00	65.92 65.90 65.82

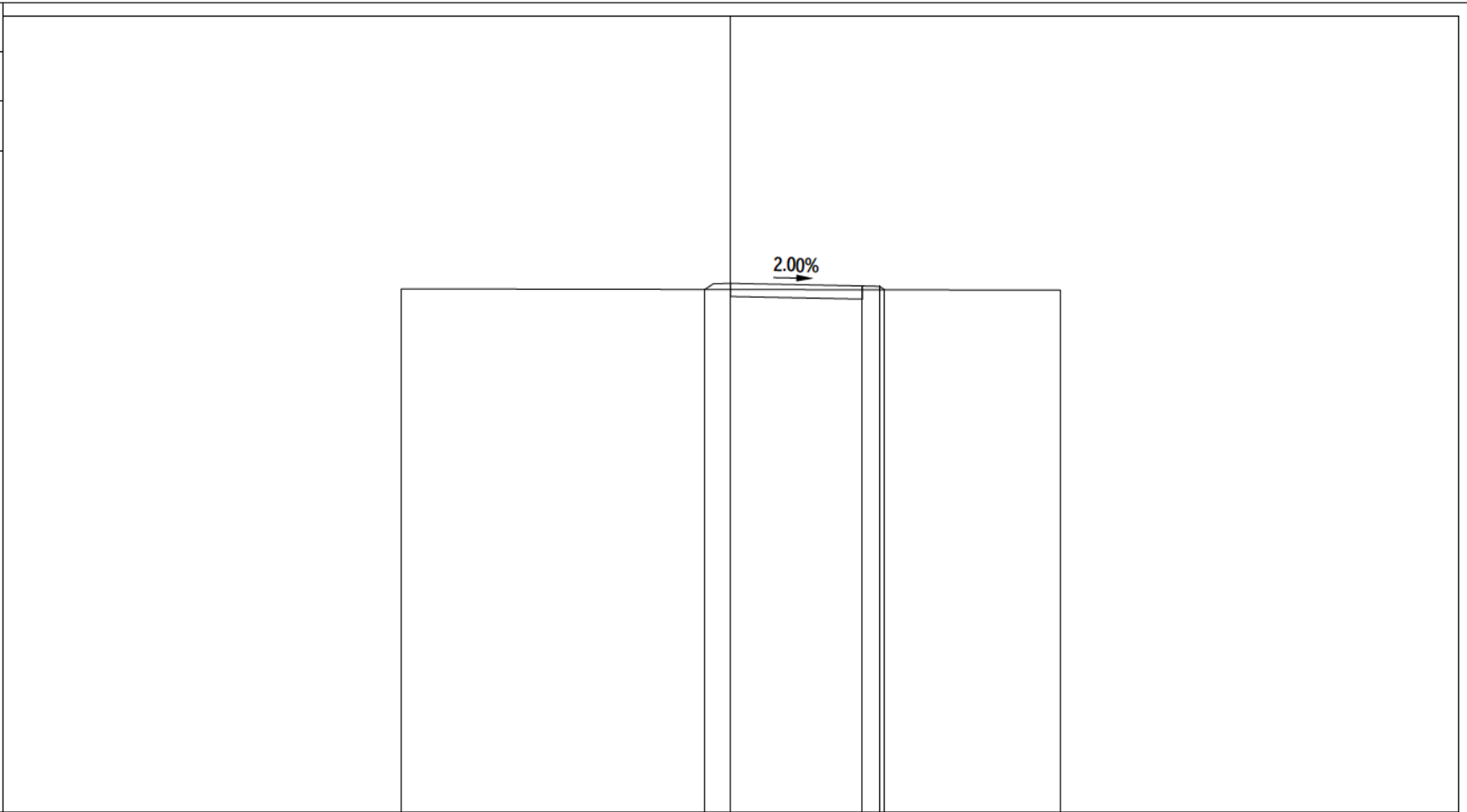
PROFILO	STR4
SEZIONE	STR4 - 10
PROGRESSIVA	174.77
A RILEVATO	m ² 0.35
B STERRO	m ² 0.53
MG MISTO GRANULARE	m ² 1.60



PROGRESSIVE TERRENO	-10.00	-5.29	1.96	10.00
PARZIALI TERRENO	4.71	7.25	8.04	
QUOTE TERRENO	65.84	65.74	65.72	65.75
PROGRESSIVE PROGETTO			-0.96 0.00	4.00 4.52 4.83
PARZIALI PROGETTO			0.96 4.00	0.52 0.31
QUOTE PROGETTO		65.73 66.03		65.95 65.94 65.73

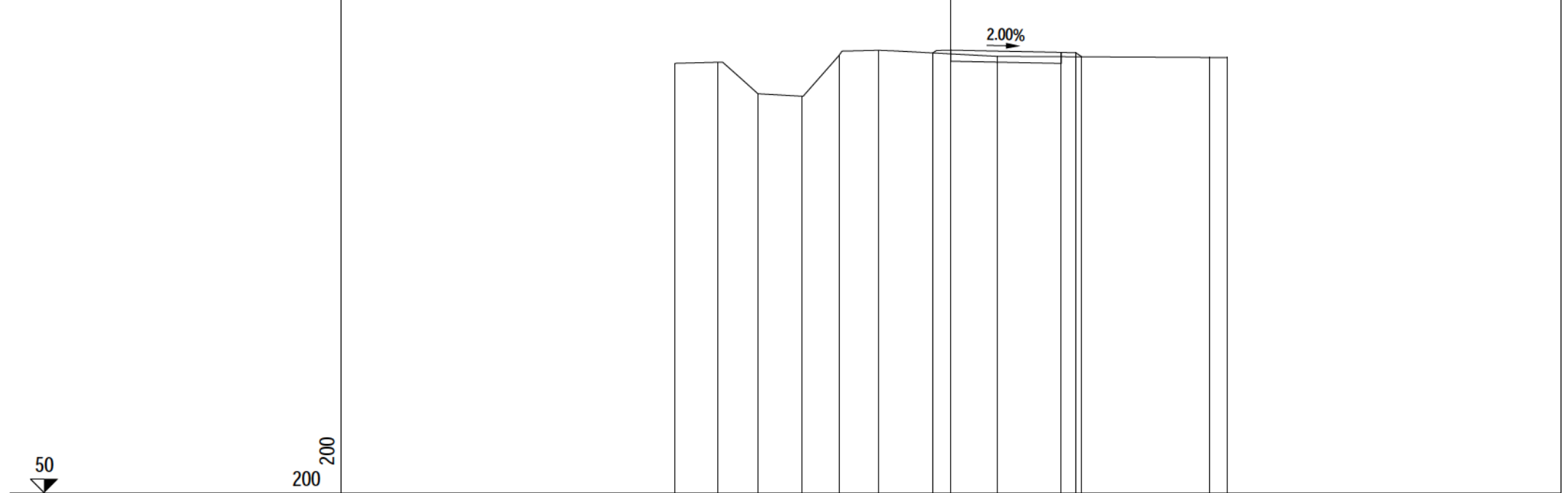
PROFILO STR4
 SEZIONE STR4 - 11
 PROGRESSIVA 199.77

A RILEVATO m² 0.19
 B STERRO m² 1.00
 MG MISTO GRANULARE m² 1.60



PROGRESSIVE TERRENO	-10.00	10.00
PARZIALI TERRENO	20.00	
QUOTE TERRENO	65.89	65.85
PROGRESSIVE PROGETTO	-0.78 0.00	4.00 4.52 4.68
PARZIALI PROGETTO	0.78 4.00	0.52 0.16
QUOTE PROGETTO	65.88 66.06	65.98 65.97 65.87

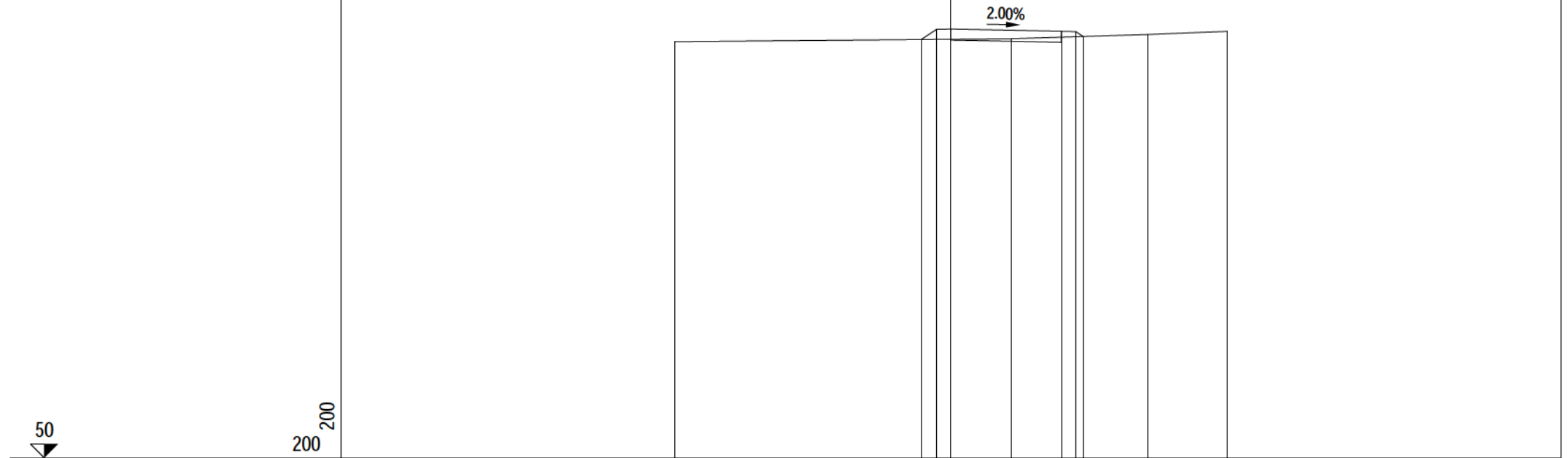
PROFILO	STR4
SEZIONE	STR4 - 12
PROGRESSIVA	224.77
A RILEVATO	m ² 0.17
B STERRO	m ² 0.93
MG MISTO GRANULARE	m ² 1.60



PROGRESSIVE TERRENO	-10.00	-8.46	-6.99	-5.40	-4.06	-2.63		1.69		9.38	10.00	
PARZIALI TERRENO		1.54	1.47	1.59	1.34	1.43	4.32		7.69	0.62		
QUOTE TERRENO	65.56	65.59	64.45	64.36	65.84	66.03		65.81		65.77	65.76	
PROGRESSIVE PROGETTO							-0.65	0.00		4.00	4.52	4.75
PARZIALI PROGETTO							0.65	4.00		0.52	0.23	
QUOTE PROGETTO							65.93	66.03		65.95	65.94	65.79

PROFILO STR4
 SEZIONE STR4 - 13
 PROGRESSIVA 249.77

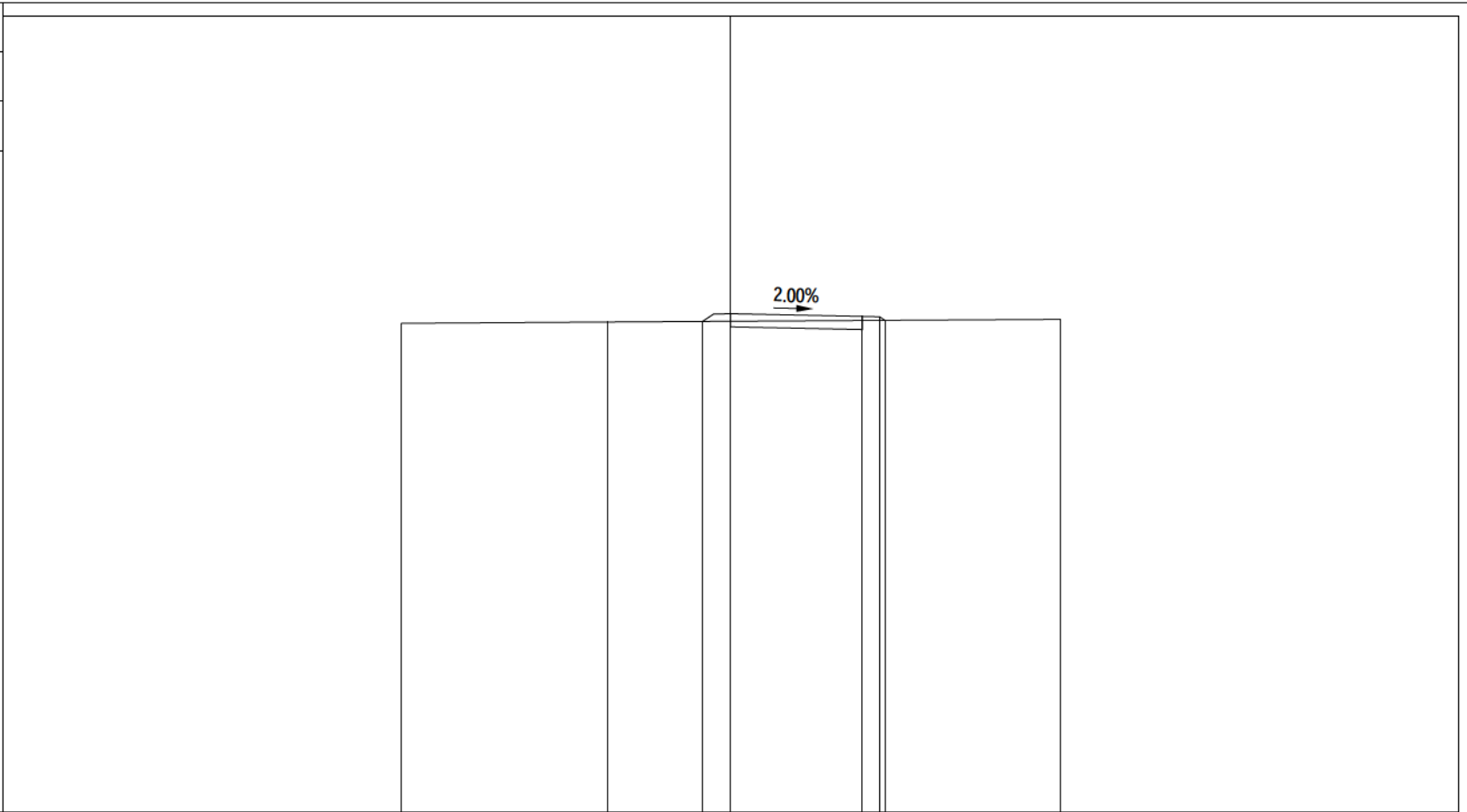
A RILEVATO m² 0.42
 B STERRO m² 0.40
 MG MISTO GRANULARE m² 1.60



PROGRESSIVE TERRENO	-10.00		2.19	7.14	10.00
PARZIALI TERRENO		12.19		4.95	2.86
QUOTE TERRENO	65.09		65.20	65.35	65.47
PROGRESSIVE PROGETTO					
PARZIALI PROGETTO					
QUOTE PROGETTO					

-1.08
 -0.52
 0.00
 4.00
 4.53
 4.80
 0.56
 0.52
 4.00
 0.53
 0.27
 65.17
 65.54
 65.55
 65.47
 65.46
 65.28

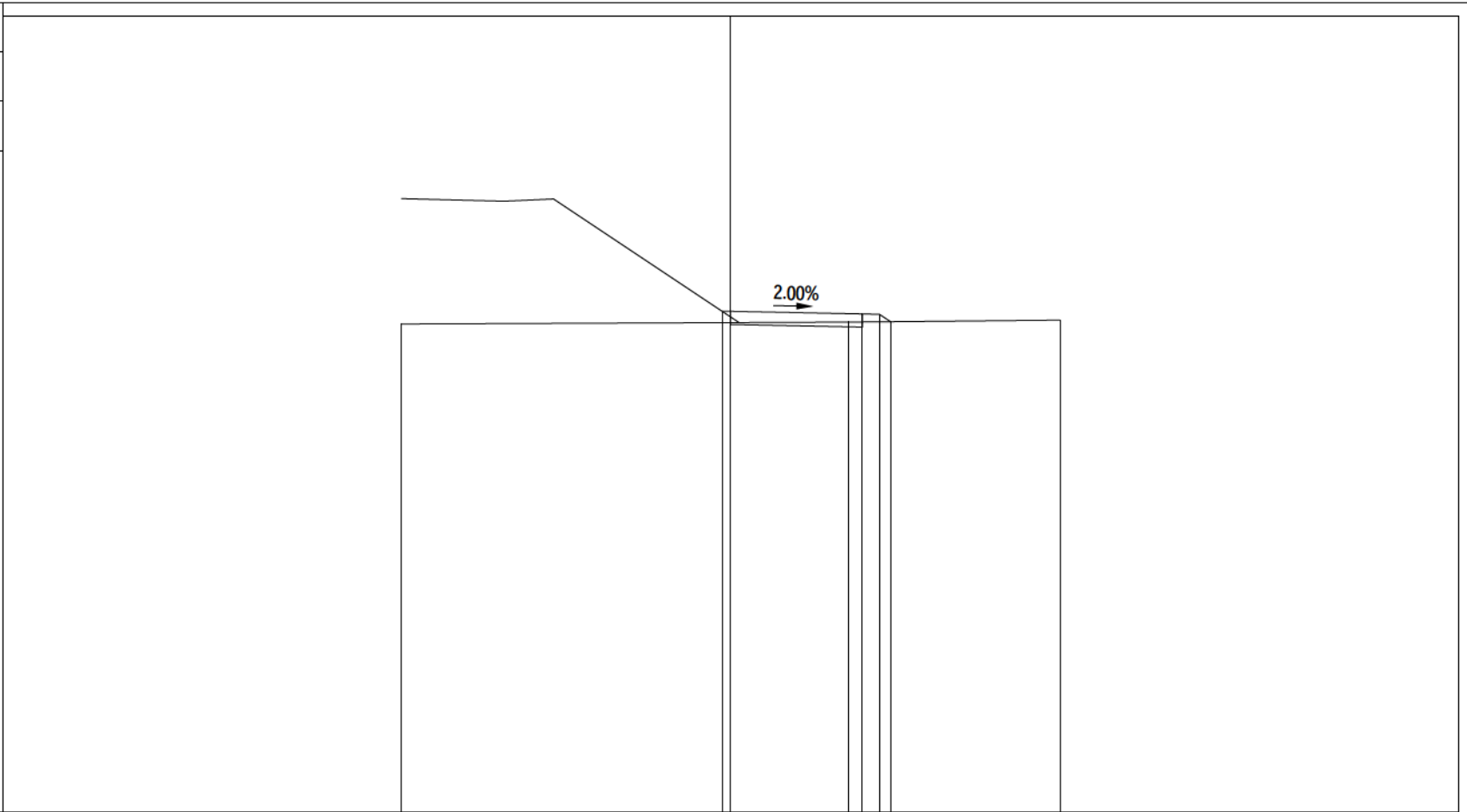
PROFILO	STR4
SEZIONE	STR4 - 14
PROGRESSIVA	274.77
A RILEVATO	m ² 0.22
B STERRO	m ² 0.88
MG MISTO GRANULARE	m ² 1.60



PROGRESSIVE TERRENO	-10.00	-3.74	10.00			
PARZIALI TERRENO	6.26	13.74				
QUOTE TERRENO	64.85	64.89	64.97			
PROGRESSIVE PROGETTO		-0.86	0.00	4.00	4.53	4.69
PARZIALI PROGETTO		0.86	4.00	0.53	0.16	
QUOTE PROGETTO		64.90	65.14	65.06	65.04	64.94

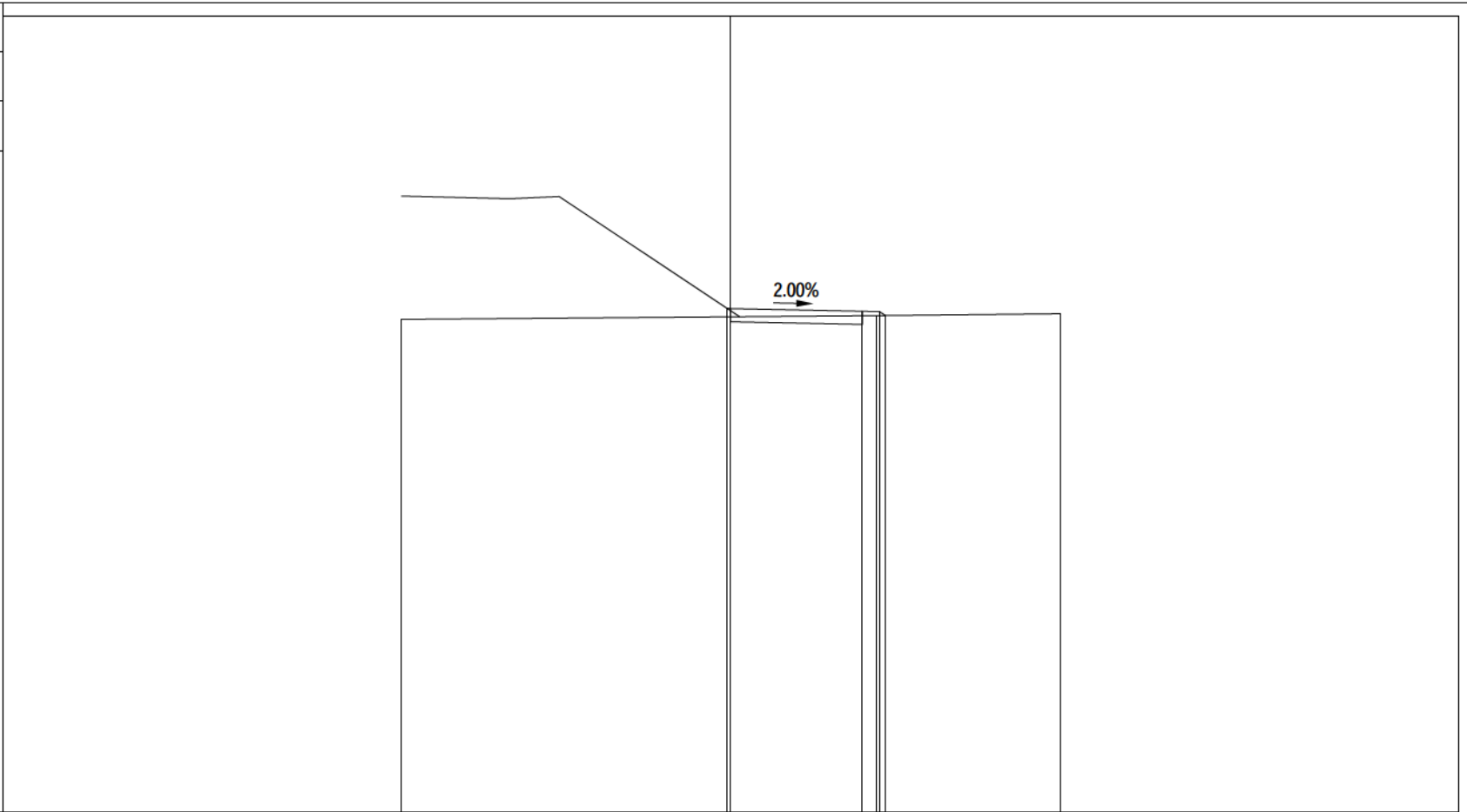
PROFILO	STR4
SEZIONE	STR4 - 15
PROGRESSIVA	299.77

A RILEVATO	m ²	0.17
B STERRO	m ²	0.42
MG MISTO GRANULARE	m ²	1.60



PROGRESSIVE TERRENO	-10.00	3.57	10.00
PARZIALI TERRENO		13.57	6.43
QUOTE TERRENO	64.83	64.88	64.94
PROGRESSIVE PROGETTO		-0.27	4.00 4.52 4.86
PARZIALI PROGETTO		4.27	0.52 0.34
QUOTE PROGETTO	65.22	65.13 65.12 64.89	

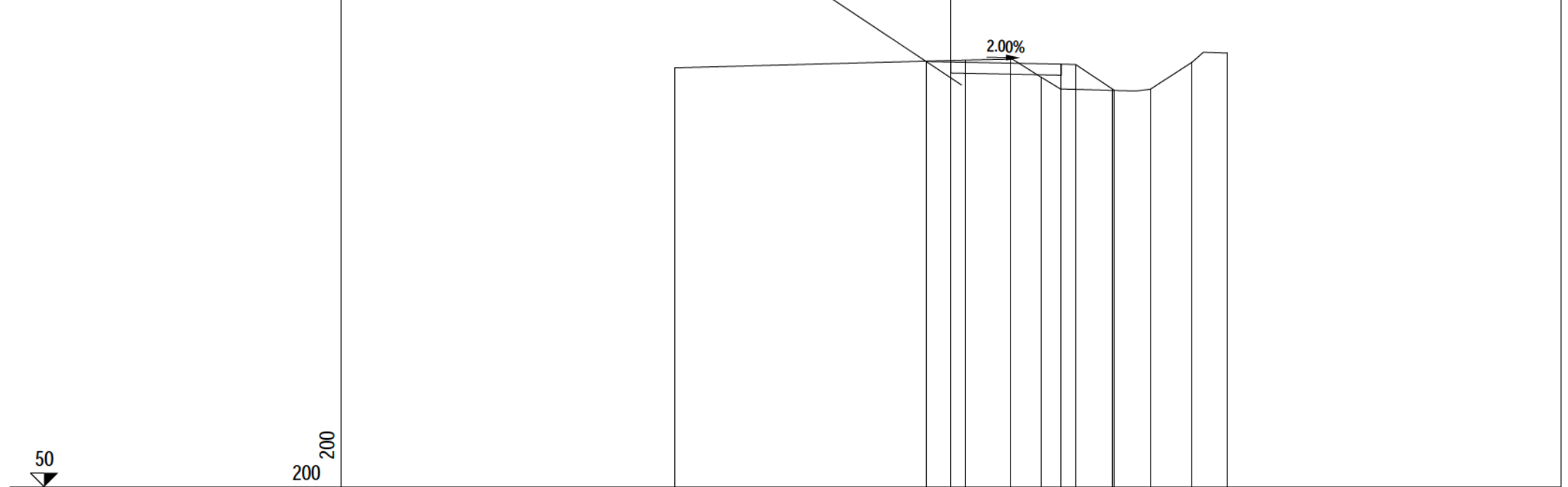
PROFILO	STR4
SEZIONE	STR4 - 16
PROGRESSIVA	324.77
A RILEVATO	m ² 0.08
B STERRO	m ² 0.84
MG MISTO GRANULARE	m ² 1.60



PROGRESSIVE TERRENO	-10.00	4.42	10.00
PARZIALI TERRENO		14.42	5.58
QUOTE TERRENO	64.97	65.08	65.14
PROGRESSIVE PROGETTO		-0.10	4.00 4.52 4.70
PARZIALI PROGETTO		4.10	0.52 0.18
QUOTE PROGETTO	65.30	65.21 65.20 65.08	

PROFILO	STR4
SEZIONE	STR4 - 17
PROGRESSIVA	349.77

A RILEVATO	m ²	1.32
B STERRO	m ²	0.26
MG MISTO GRANULARE	m ²	1.60



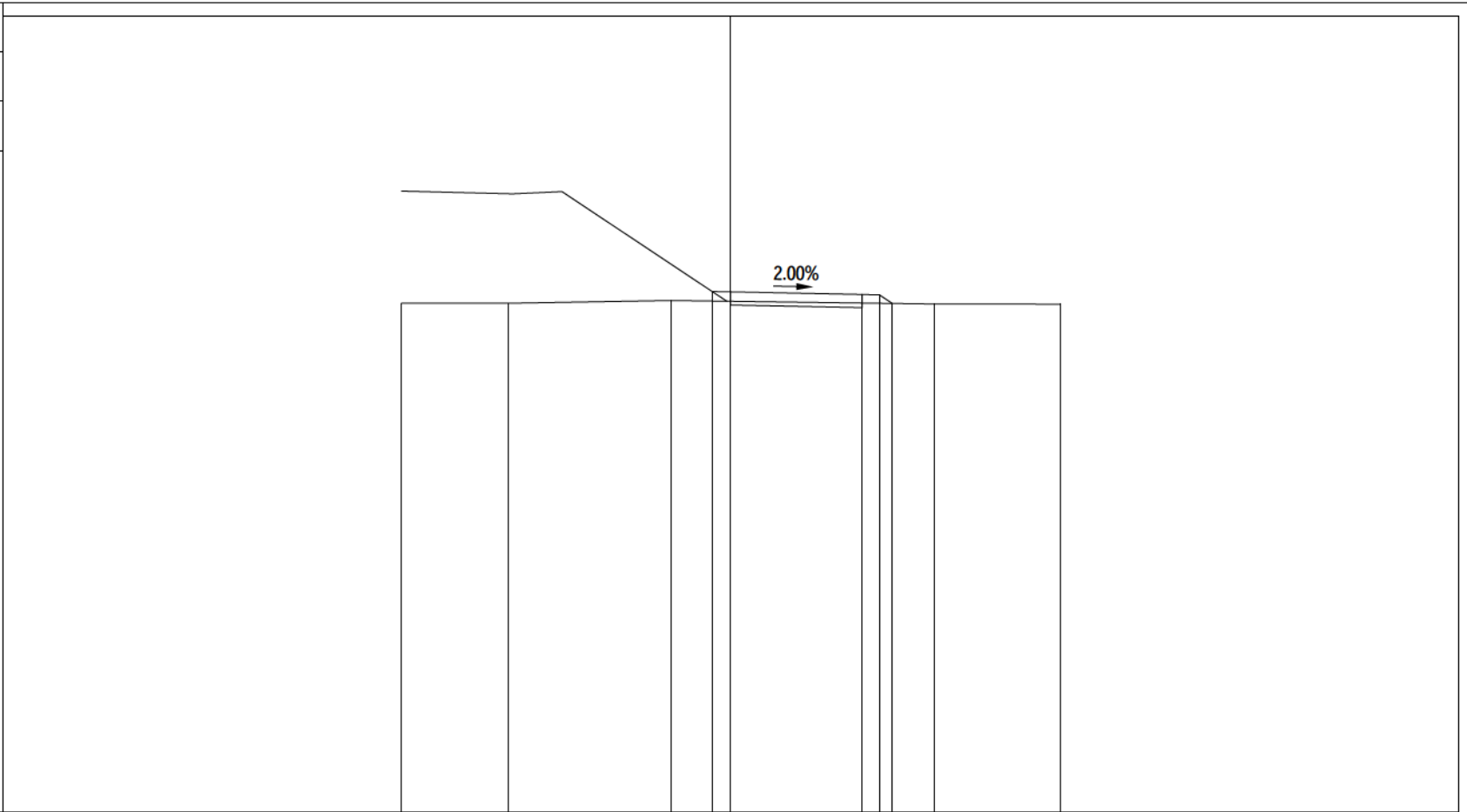
PROGRESSIVE TERRENO		-10.00		0.53	2.16	3.28		5.84	7.22	8.74	10.00
PARZIALI TERRENO			10.53	1.63	1.12	2.56	1.38	1.52	1.26		
QUOTE TERRENO		65.20		65.48	65.52	64.86		64.38	64.42	65.40	65.74
PROGRESSIVE PROGETTO				-0.90	0.00		4.00	4.52	5.93		
PARZIALI PROGETTO				0.90	4.00	0.52	1.41				
QUOTE PROGETTO				65.43	65.41	65.34	65.32	64.38			

50

200 200

PROFILO	STR4
SEZIONE	STR4 - 18
PROGRESSIVA	374.77

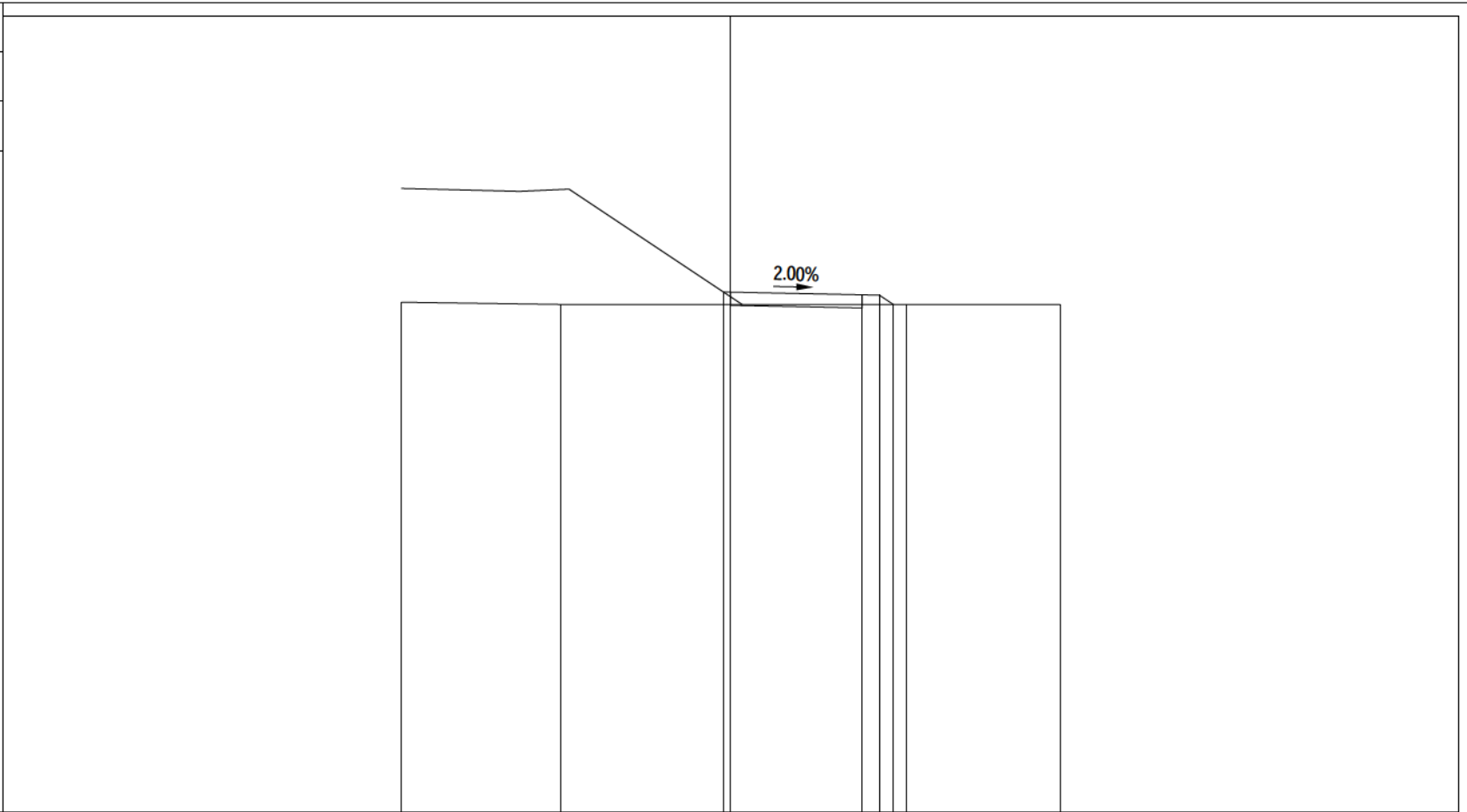
A RILEVATO	m ²	0.29
B STERRO	m ²	0.52
MG MISTO GRANULARE	m ²	1.60



PROGRESSIVE TERRENO	-10.00	-6.77	-1.82		6.17	10.00
PARZIALI TERRENO		3.23	4.95		7.99	3.83
QUOTE TERRENO	65.46	65.46	65.54		65.43	65.43
PROGRESSIVE PROGETTO				-0.56	0.00	
PARZIALI PROGETTO				0.56	4.00	0.52
QUOTE PROGETTO				65.81	65.80	65.72
						65.71
						65.45

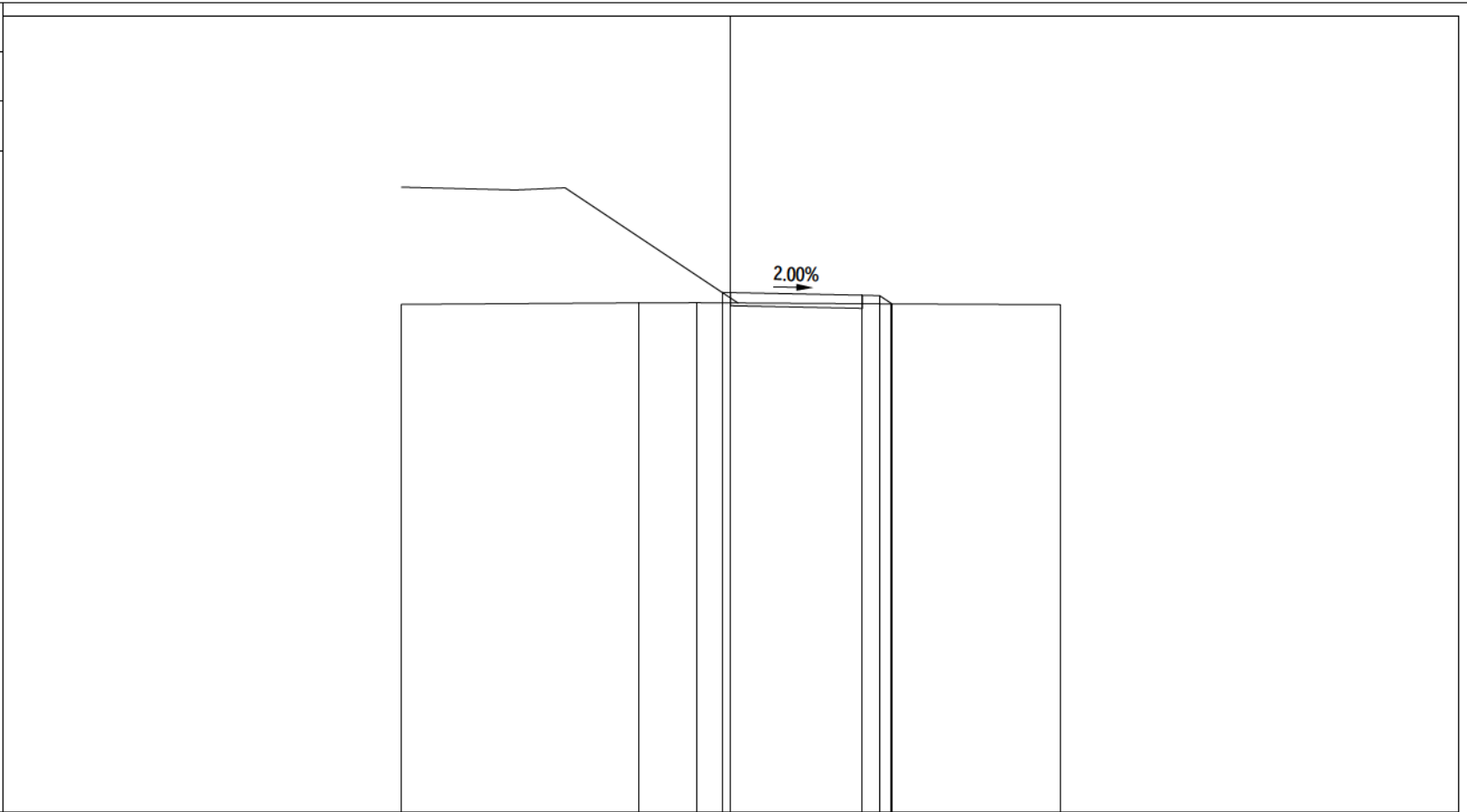
PROFILO	STR4
SEZIONE	STR4 - 19
PROGRESSIVA	399.77

A RILEVATO	m ²	0.23
B STERRO	m ²	0.26
MG MISTO GRANULARE	m ²	1.60



PROGRESSIVE TERRENO	-10.00	-5.15	5.34	10.00
PARZIALI TERRENO	4.85	10.49	4.66	
QUOTE TERRENO	65.49	65.42	65.41	65.42
PROGRESSIVE PROGETTO		-0.22	4.00	4.52
PARZIALI PROGETTO		4.22	0.52	0.43
QUOTE PROGETTO		65.80	65.71	65.70

PROFILO	STR4
SEZIONE	STR4 - 21
PROGRESSIVA	449.77
A RILEVATO	m ² 0.20
B STERRO	m ² 0.46
MG MISTO GRANULARE	m ² 1.60

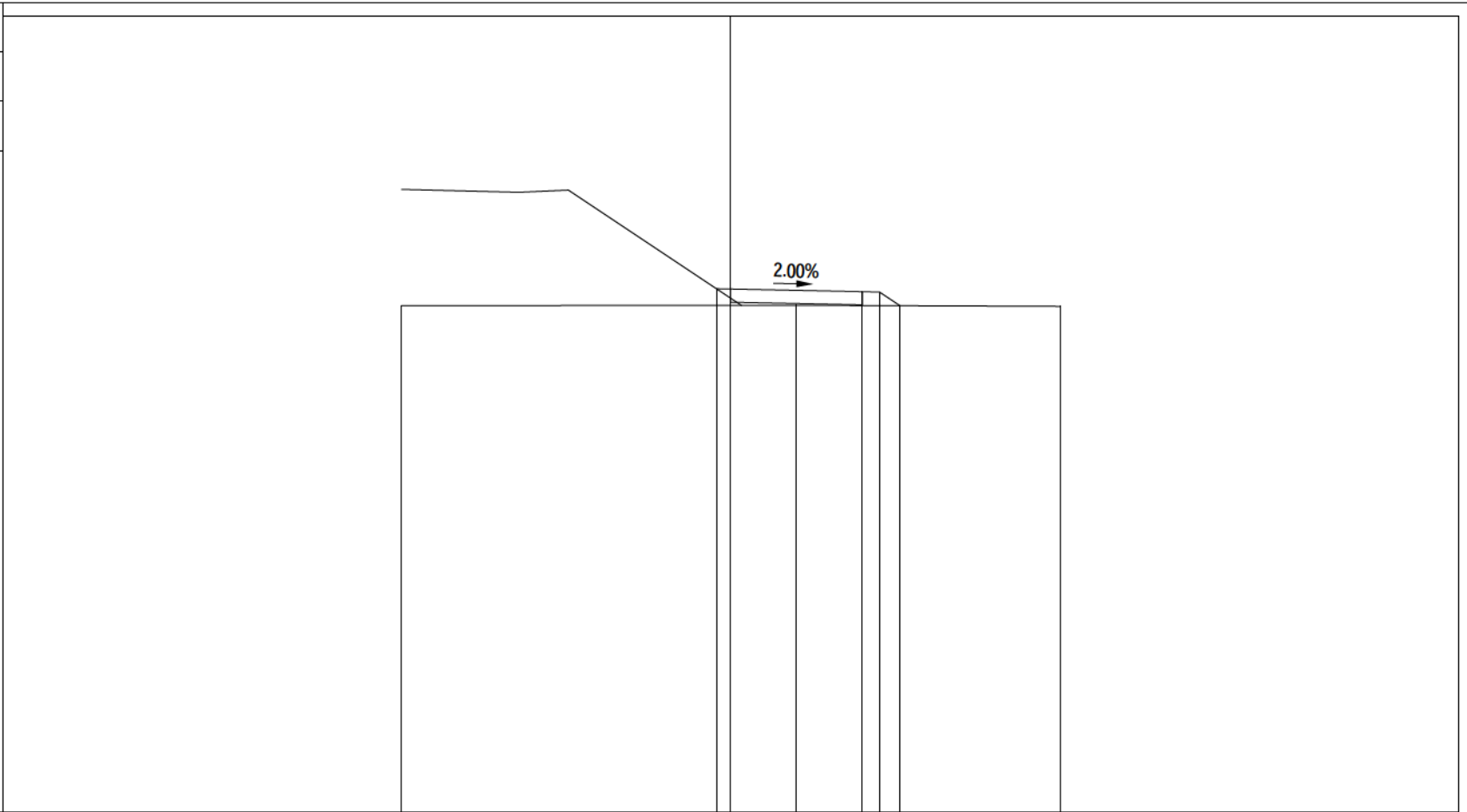


PROGRESSIVE TERRENO	-10.00	-2.81	-1.02	4.85	10.00
PARZIALI TERRENO		7.19	1.79	5.87	5.15
QUOTE TERRENO	65.42	65.47	65.47	65.44	65.41
PROGRESSIVE PROGETTO			-0.26	4.00	4.52
PARZIALI PROGETTO			4.26	0.52	0.38
QUOTE PROGETTO			65.79	65.70	65.69

PROFILO STR4
 SEZIONE STR4 - 22
 PROGRESSIVA 474.77

A RILEVATO m² 0.62
 MG MISTO GRANULARE m² 1.60

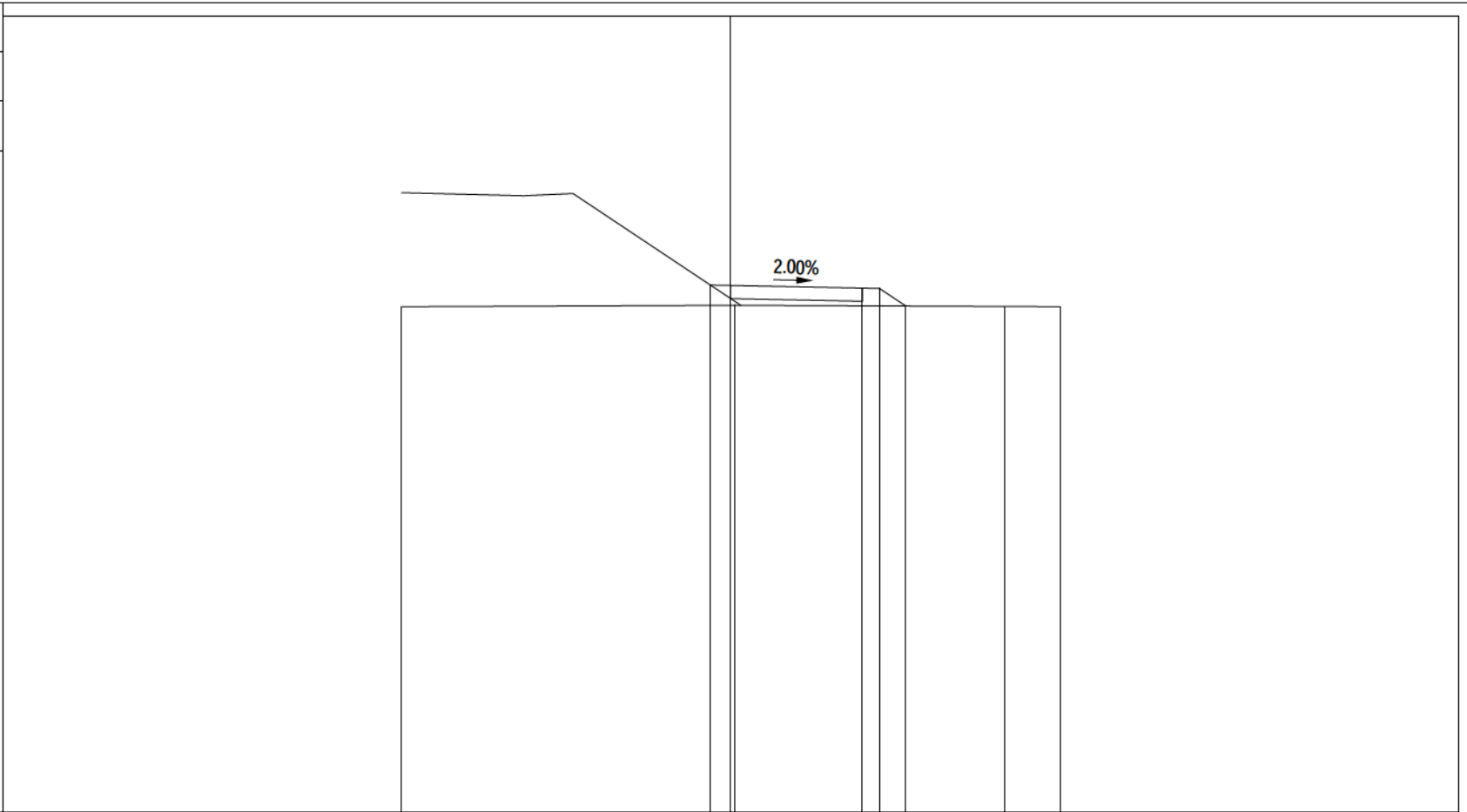
50
 200 200



PROGRESSIVE TERRENO	-10.00	1.99	10.00
PARZIALI TERRENO		11.99	8.01
QUOTE TERRENO	65.38	65.39	65.36
PROGRESSIVE PROGETTO		-0.43	4.00 4.52 5.15
PARZIALI PROGETTO		4.43	0.52 0.63
QUOTE PROGETTO	65.90	65.81 65.80 65.38	

PROFILO STR4
 SEZIONE STR4 - 23
 PROGRESSIVA 499.77

A RILEVATO m² 1.29
 MG MISTO GRANULARE m² 1.60

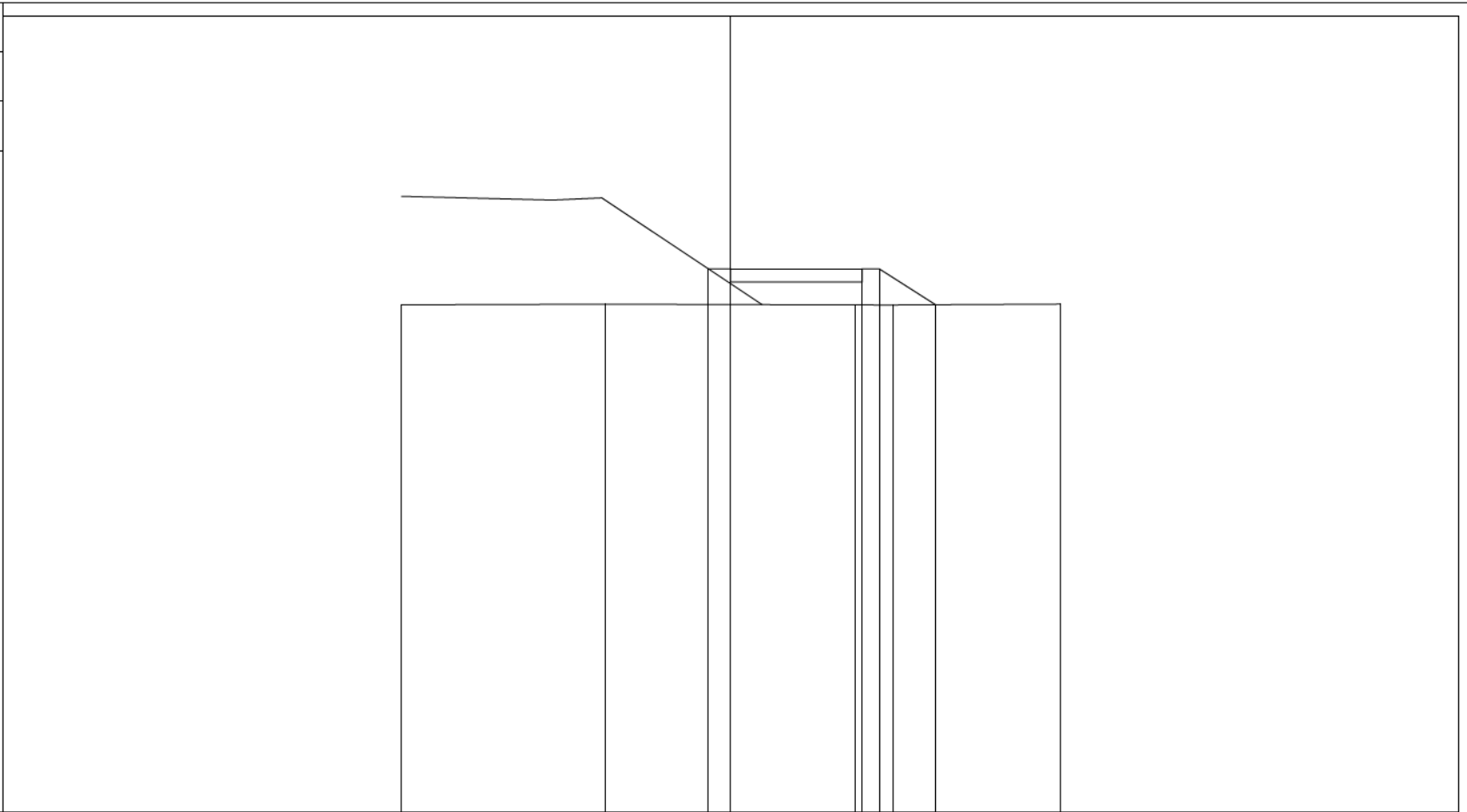


PROGRESSIVE TERRENO	-10.00	0.14	8.34	10.00
PARZIALI TERRENO		10.14	8.20	1.66
QUOTE TERRENO	65.35	65.39	65.36	65.35
PROGRESSIVE PROGETTO		-0.61 0.00	4.00 4.52 5.32	
PARZIALI PROGETTO		0.61	4.00	
QUOTE PROGETTO		66.01 66.00	65.92 65.90 65.37	

PROFILO STR4
 SEZIONE STR4 - 24
 PROGRESSIVA 529.81

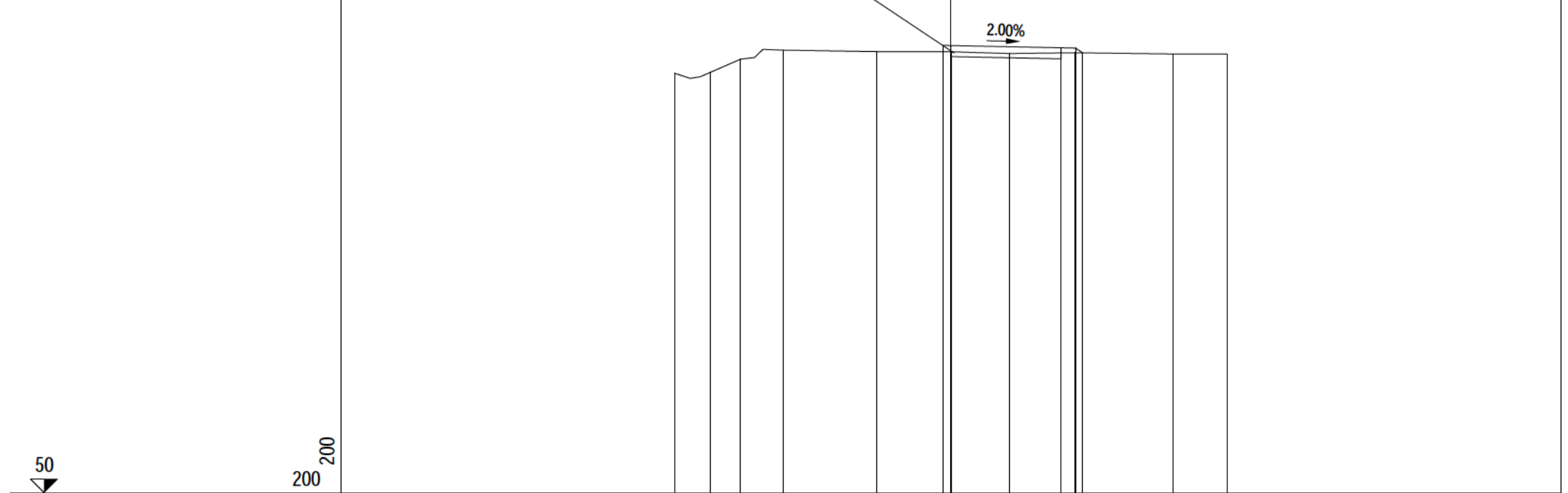
A RILEVATO m² 4.14
 MG MISTO GRANULARE m² 1.60

50
 200 200



PROGRESSIVE TERRENO	-10.00	-3.82	3.79	4.95	10.00		
PARZIALI TERRENO	6.18	7.61	1.16	5.05			
QUOTE TERRENO	65.41	65.43	65.40	65.40	65.43		
PROGRESSIVE PROGETTO			-0.67	0.00	4.00	4.52	6.22
PARZIALI PROGETTO			0.67	4.00	0.52	1.70	
QUOTE PROGETTO			66.50	66.50	66.50	66.50	65.41

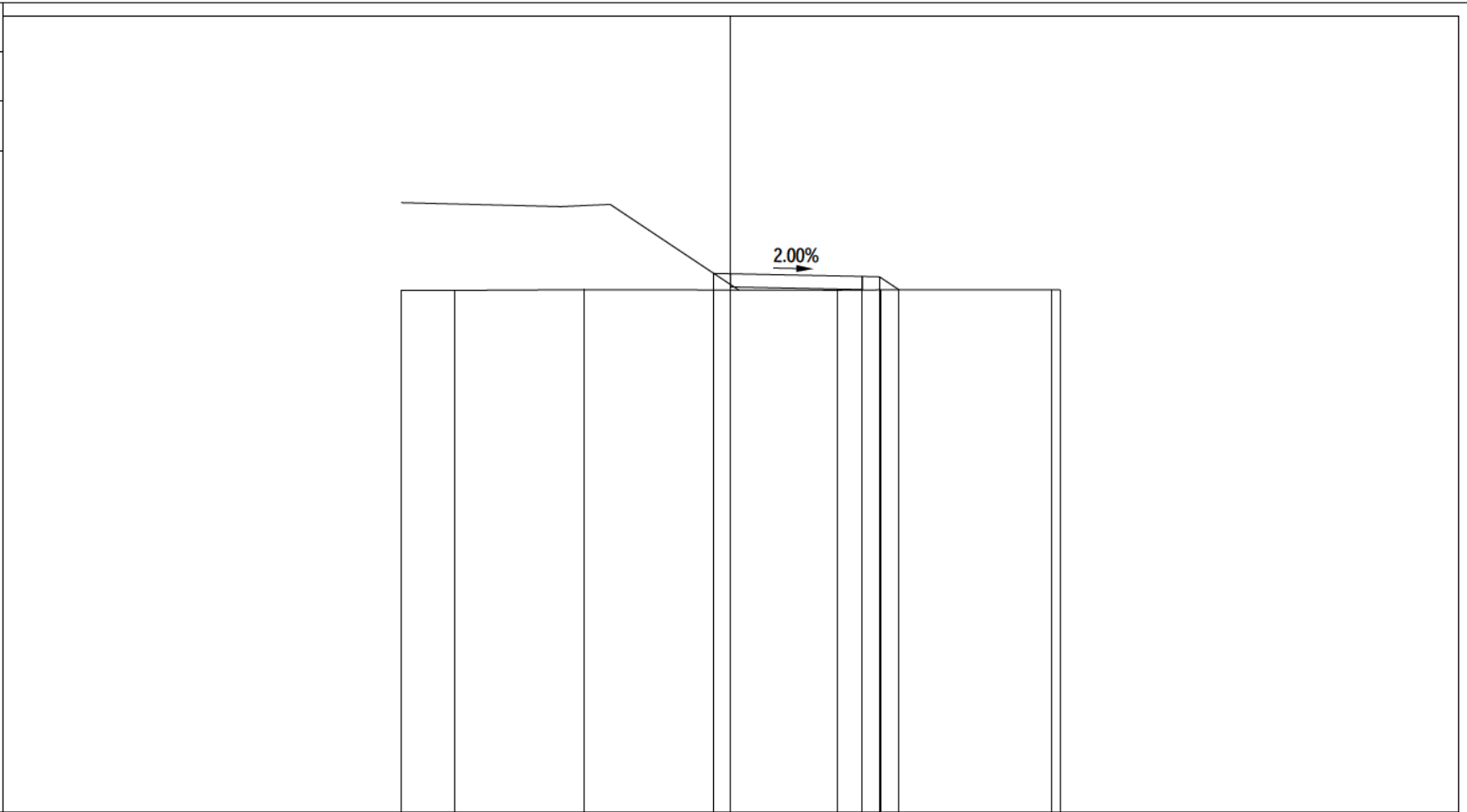
PROFILO	STR4
SEZIONE	STR4 - 25
PROGRESSIVA	549.77
A RILEVATO	m ² 0.14
B STERRO	m ² 0.68
MG MISTO GRANULARE	m ² 1.60



PROGRESSIVE TERRENO	-10.00	-8.73	-7.62	-6.08	-2.70	0.03	2.12	4.51	8.06	10.00
PARZIALI TERRENO	1.27	1.11	1.54	3.38	2.73	2.09	2.39	3.55	1.94	
QUOTE TERRENO	65.19	65.22	65.71	66.03	65.98	65.97	65.91	65.94	65.89	65.89
PROGRESSIVE PROGETTO						-0.30		4.00		
PARZIALI PROGETTO							4.30	0.52	0.26	
QUOTE PROGETTO						66.20		66.12	66.11	65.93

PROFILO STR4
 SEZIONE STR4 - 26
 PROGRESSIVA 574.77

A RILEVATO m² 0.63
 MG MISTO GRANULARE m² 1.60



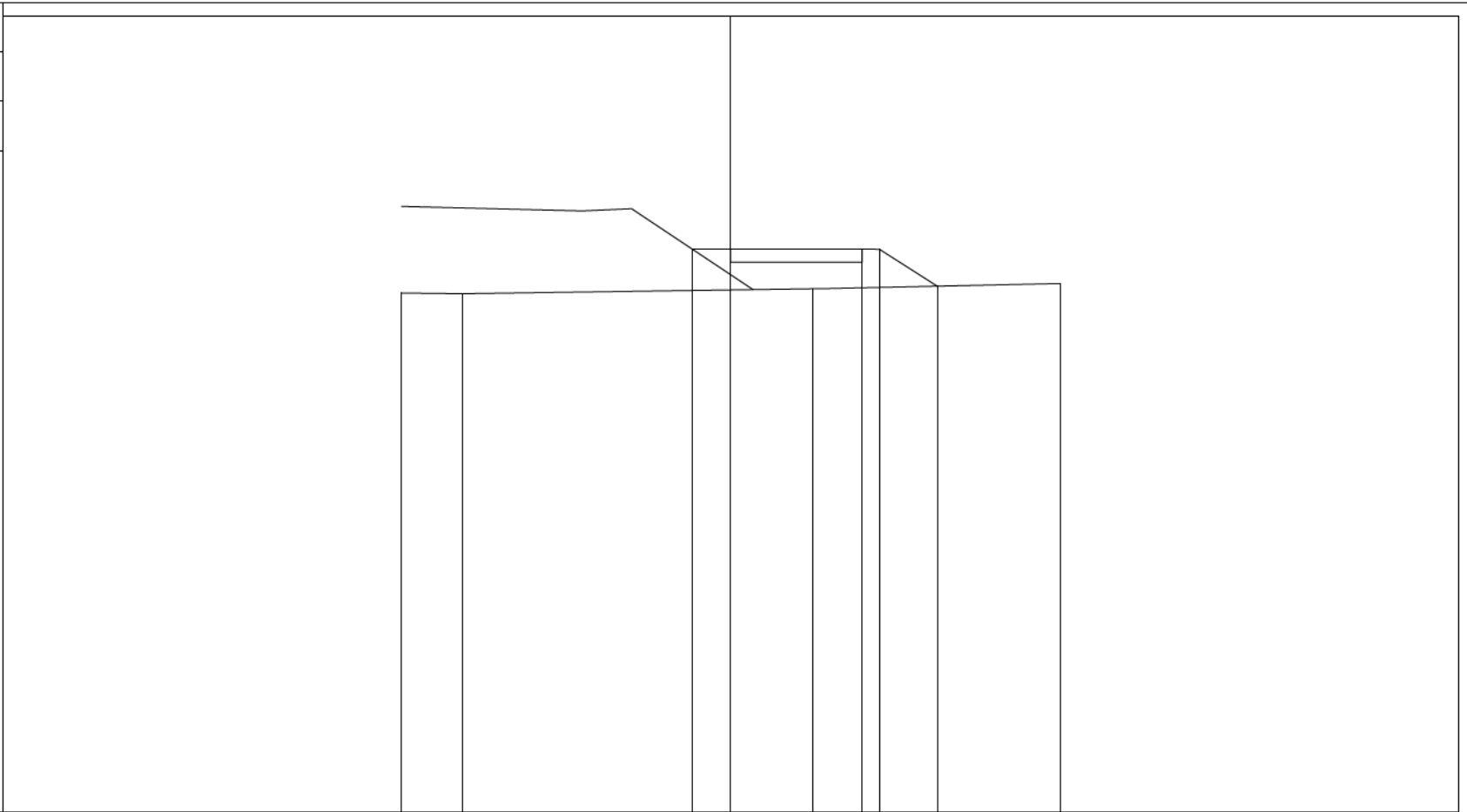
50

200 200

PROGRESSIVE TERRENO	-10.00	-8.37	-4.46		3.26	4.55	9.76	10.00
PARZIALI TERRENO	1.63	3.91		7.72	1.29	5.21	0.24	
QUOTE TERRENO	65.84	65.85	65.87		65.85	65.86	65.86	65.86
PROGRESSIVE PROGETTO				-0.51	0.00	4.00	4.52	5.12
PARZIALI PROGETTO				0.51	4.00	0.52	0.60	
QUOTE PROGETTO				66.36	66.35	66.27	66.26	65.86

PROFILO STR4
 SEZIONE STR4 - 27
 PROGRESSIVA 604.27

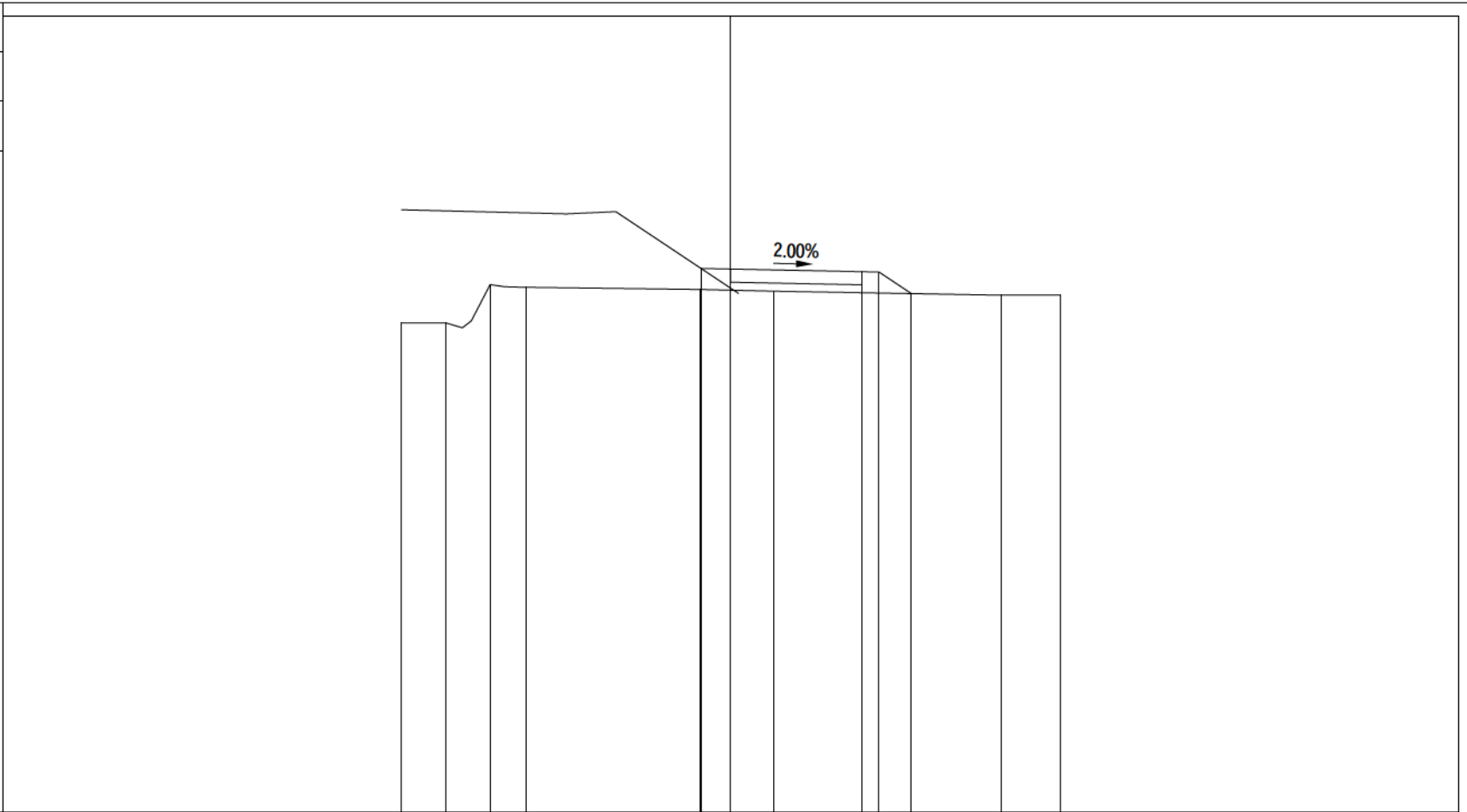
A RILEVATO m² 5.17
 MG MISTO GRANULARE m² 1.60



PROGRESSIVE TERRENO	-10.00	-8.16		2.50		10.00	
PARZIALI TERRENO	1.84		10.66		7.50		
QUOTE TERRENO	65.77	65.75		65.90		66.06	
PROGRESSIVE PROGETTO			-1.17	0.00	3.99	4.52	6.28
PARZIALI PROGETTO			1.17	3.99	0.53	1.76	
QUOTE PROGETTO			67.10	67.10	67.10	67.10	65.98

PROFILO STR4
 SEZIONE STR4 - 28
 PROGRESSIVA 624.77

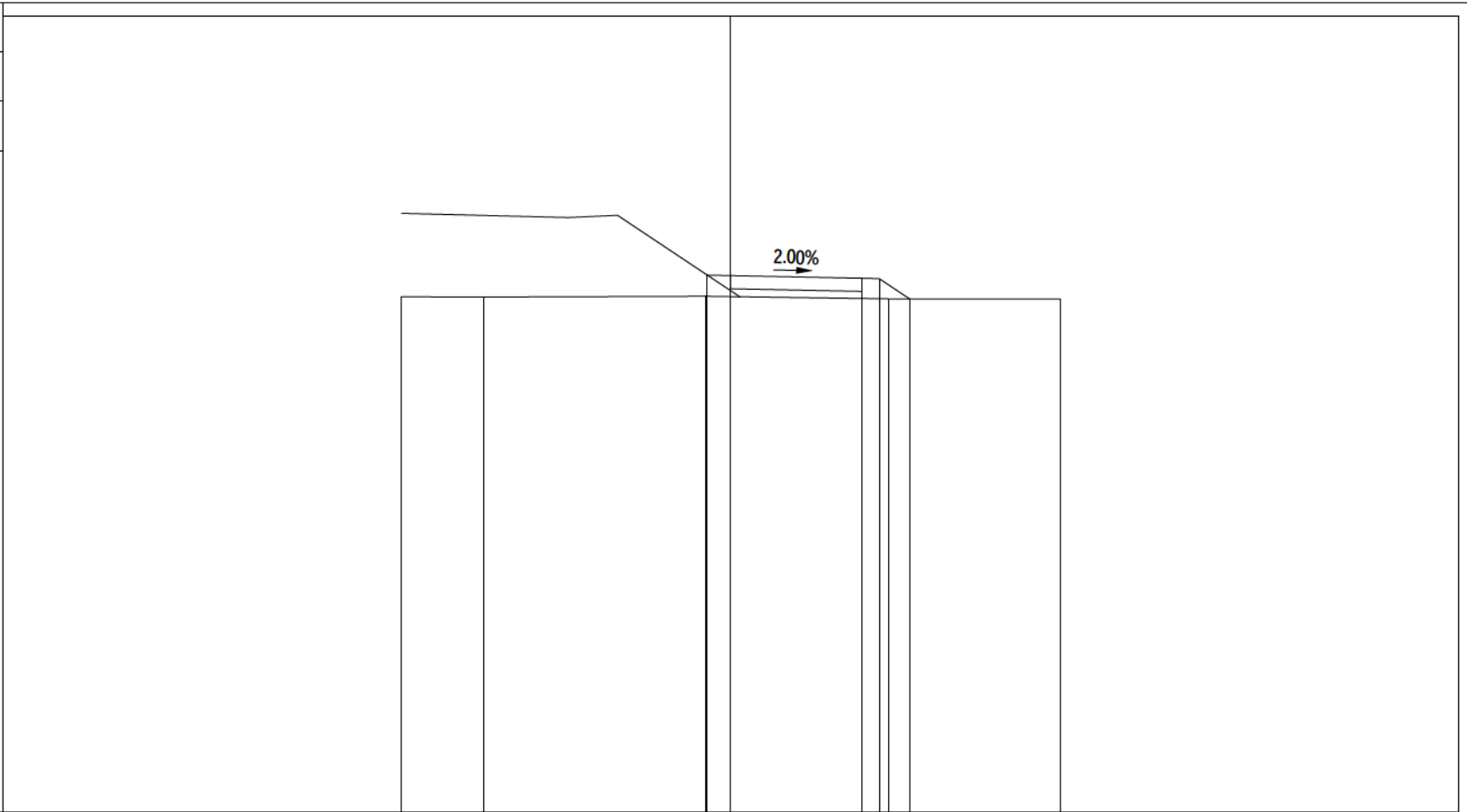
A RILEVATO m² 1.89
 MG MISTO GRANULARE m² 1.60



PROGRESSIVE TERRENO	-10.00	-8.66	-7.31	-6.23		-0.92	1.31		8.22	10.00	
PARZIALI TERRENO	1.34	1.35	1.08		5.31	2.23		6.91	1.78		
QUOTE TERRENO	64.85	64.86	66.02	65.94		65.87	65.82		65.70	65.70	
PROGRESSIVE PROGETTO						-0.90	0.00		3.99	4.51	5.49
PARZIALI PROGETTO						0.90	3.99		0.52	0.98	
QUOTE PROGETTO						66.51	66.50		66.42	66.40	65.75

PROFILO STR4
 SEZIONE STR4 - 29
 PROGRESSIVA 649.77

A RILEVATO m² 1.67
 MG MISTO GRANULARE m² 1.60

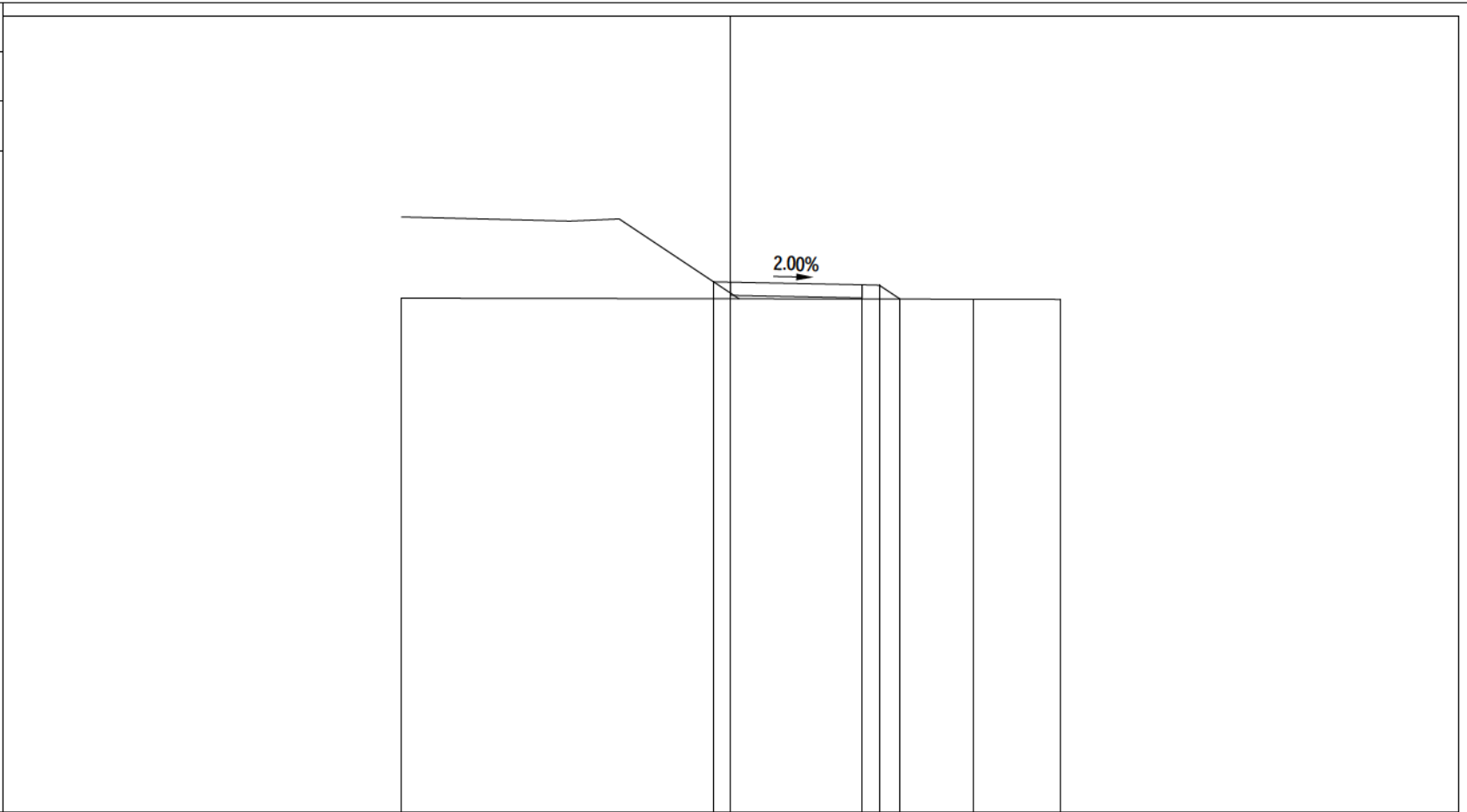


PROGRESSIVE TERRENO	-10.00	-7.49	-0.75	4.80	10.00
PARZIALI TERRENO	2.51	6.74	5.55	5.20	
QUOTE TERRENO	65.65	65.64	65.67	65.59	65.59
PROGRESSIVE PROGETTO			-0.71	3.99	4.51
PARZIALI PROGETTO			0.71	3.99	0.52
QUOTE PROGETTO			66.31	66.22	66.20
			66.30	65.59	65.59

PROFILO STR4
 SEZIONE STR4 - 30
 PROGRESSIVA 674.77

A RILEVATO m² 0.68
 MG MISTO GRANULARE m² 1.60

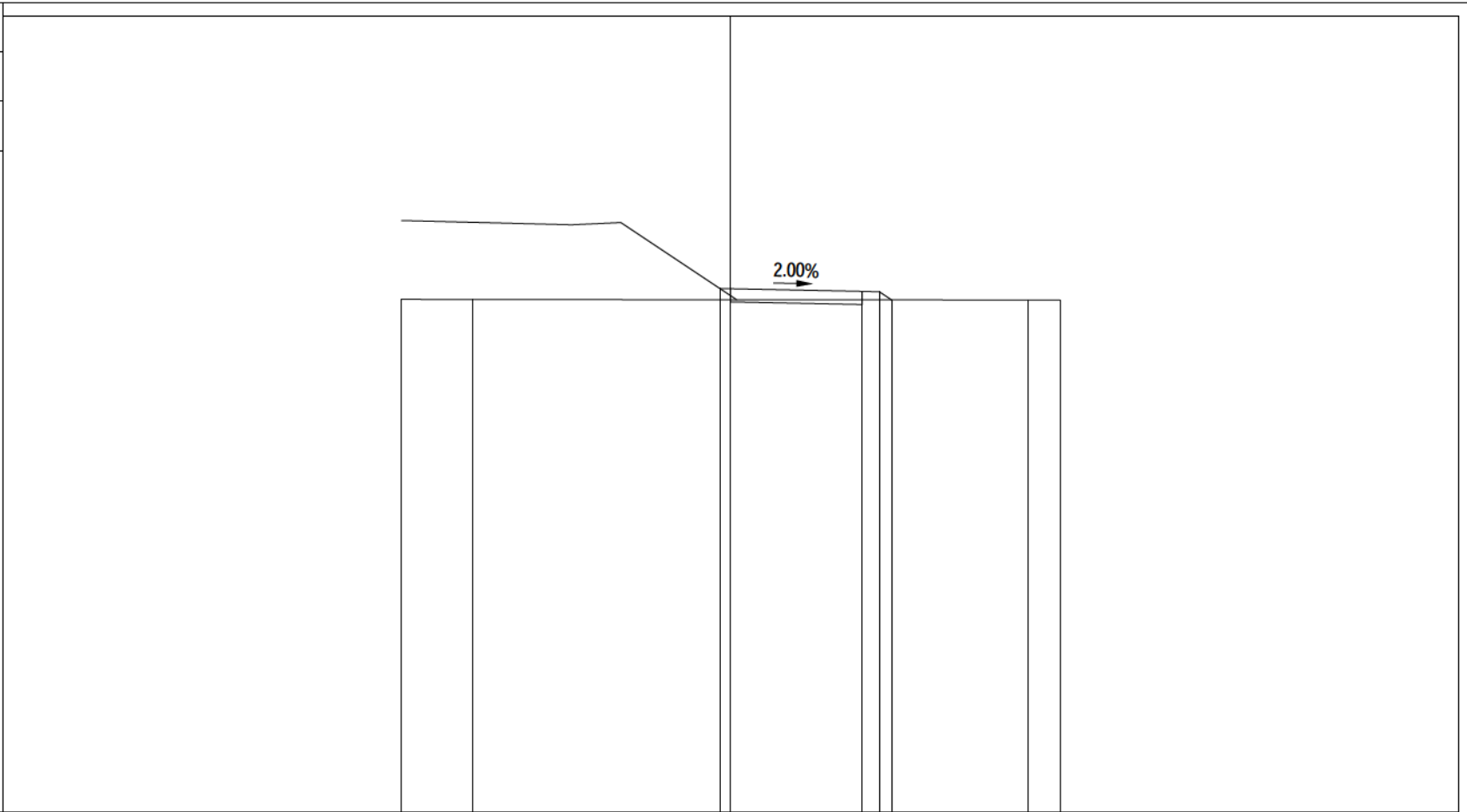
50
 200 200



PROGRESSIVE TERRENO	-10.00			7.38	10.00	
PARZIALI TERRENO		17.38		2.62		
QUOTE TERRENO	65.61			65.58	65.57	
PROGRESSIVE PROGETTO		-0.52	0.00	3.99	4.52	5.15
PARZIALI PROGETTO		0.52	3.99	0.53	0.63	
QUOTE PROGETTO		66.11	66.10	66.02	66.00	65.58

PROFILO STR4
 SEZIONE STR4 - 31
 PROGRESSIVA 699.77

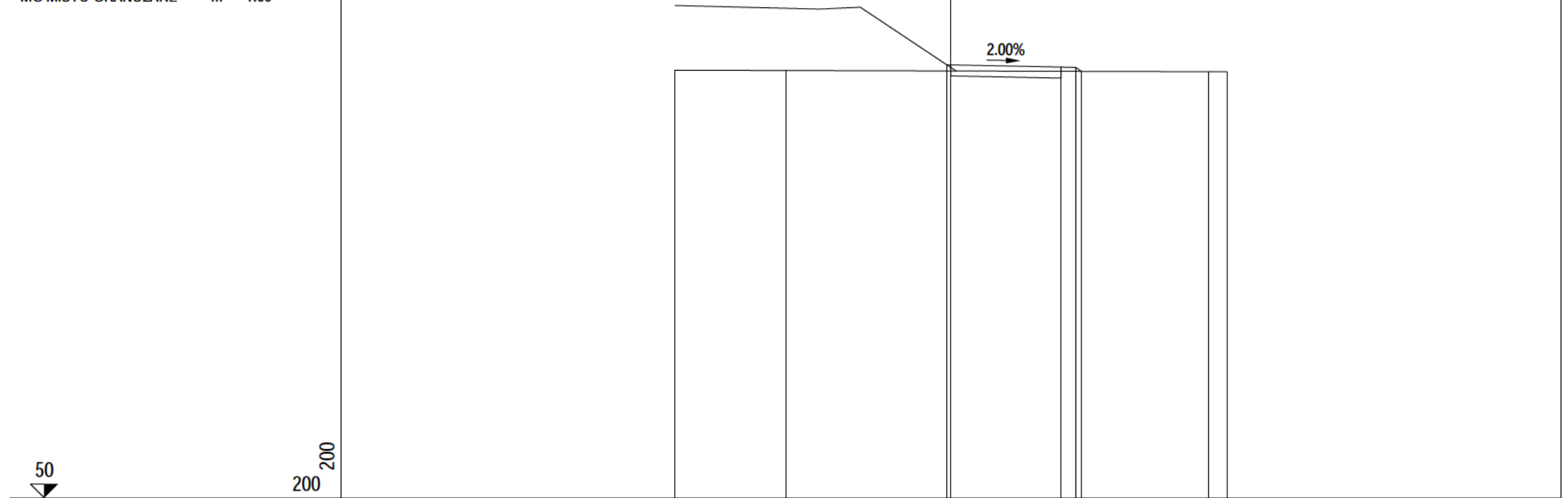
A RILEVATO m² 0.22
 B STERRO m² 0.39
 MG MISTO GRANULARE m² 1.59



PROGRESSIVE TERRENO	-10.00	-7.83			9.03	10.00
PARZIALI TERRENO		2.17		16.86		0.97
QUOTE TERRENO	65.57	65.57			65.55	65.55
PROGRESSIVE PROGETTO			-0.33		3.99	4.52
PARZIALI PROGETTO			4.32	0.53	0.37	
QUOTE PROGETTO			65.90	65.82	65.80	65.56

PROFILO STR4
 SEZIONE STR4 - 32
 PROGRESSIVA 724.77

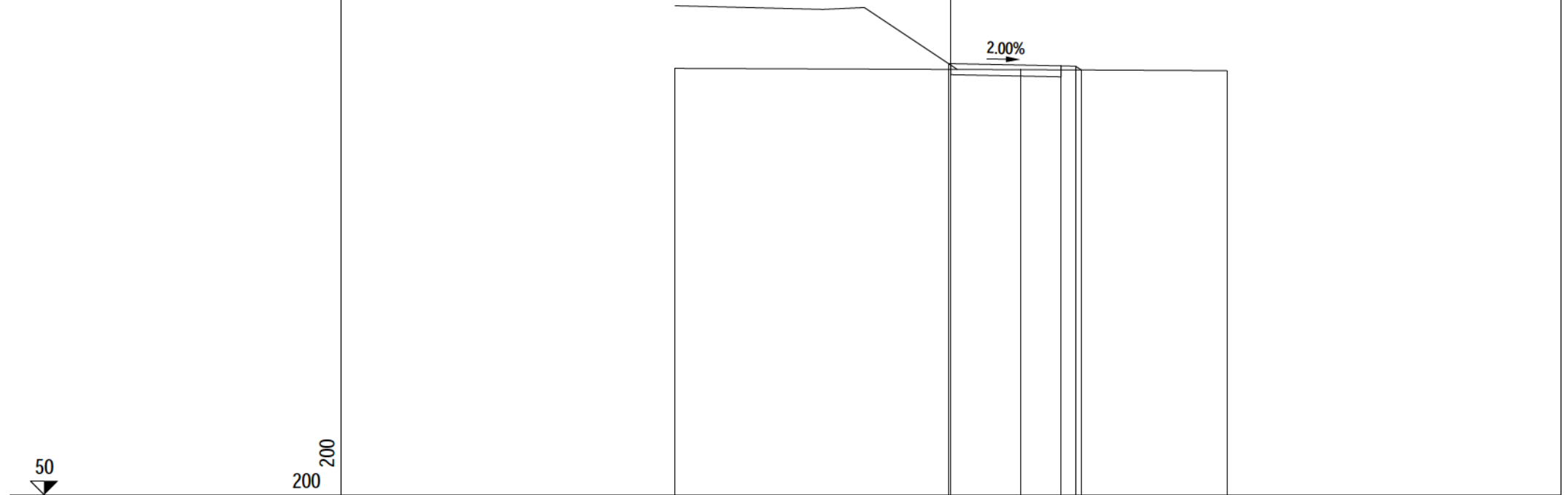
A RILEVATO m² 0.10
 B STERRO m² 0.82
 MG MISTO GRANULARE m² 1.60



PROGRESSIVE TERRENO	-10.00	-5.96		9.35	10.00
PARZIALI TERRENO		4.04	15.31	0.65	
QUOTE TERRENO	65.51	65.50		65.46	65.46
PROGRESSIVE PROGETTO			-0.15	4.00	4.52
PARZIALI PROGETTO			4.15	0.52	0.21
QUOTE PROGETTO			65.71	65.63	65.61

PROFILO STR4
 SEZIONE STR4 - 33
 PROGRESSIVA 749.77

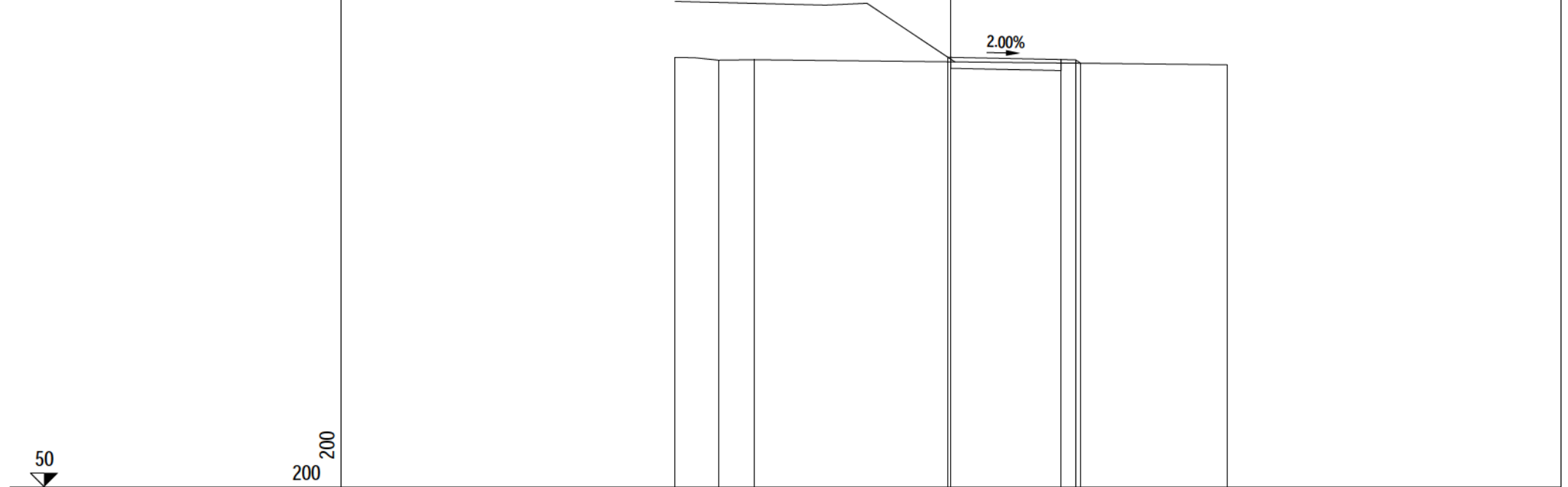
A RILEVATO m² 0.09
 B STERRO m² 0.91
 MG MISTO GRANULARE m² 1.60



PROGRESSIVE TERRENO	-10.00	2.52	10.00
PARZIALI TERRENO		12.52	7.48
QUOTE TERRENO	65.47	65.43	65.39
PROGRESSIVE PROGETTO		-0.09	4.00 4.52 4.73
PARZIALI PROGETTO		4.09	0.52 0.21
QUOTE PROGETTO	65.65	65.56 65.55 65.41	

PROFILO STR4
 SEZIONE STR4 - 34
 PROGRESSIVA 774.77

A RILEVATO m² 0.08
 B STERRO m² 1.04
 MG MISTO GRANULARE m² 1.60



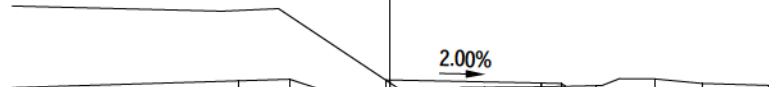
PROGRESSIVE TERRENO	-10.00	-8.43	-7.14		10.00
PARZIALI TERRENO	1.57	1.29		17.14	
QUOTE TERRENO	65.58	65.48	65.50		65.31
PROGRESSIVE PROGETTO				-0.11	4.00 4.52 4.70
PARZIALI PROGETTO				4.11	0.52 0.18
QUOTE PROGETTO				65.58	65.50 65.49 65.37

PROFILO STR4
 SEZIONE STR4 - 35
 PROGRESSIVA 799.77

A RILEVATO m² 0.07
 B STERRO m² 0.68
 MG MISTO GRANULARE m² 1.60

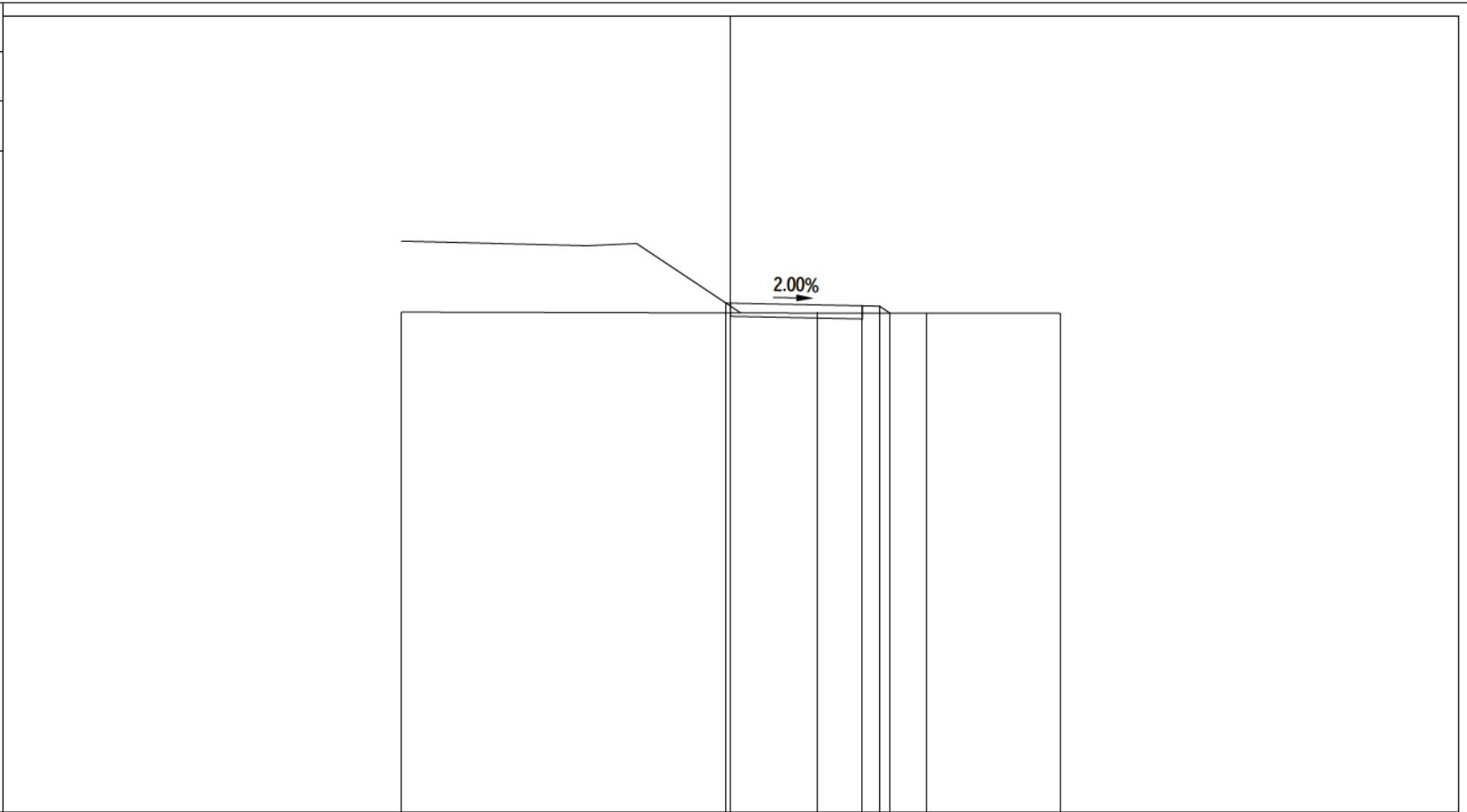
50

200 200



PROGRESSIVE TERRENO	-10.00	-4.00	-2.66	-1.26	-0.04	0.98	2.51	4.13	5.43	7.00	8.25	10.00
PARZIALI TERRENO	6.00	1.34	1.40	1.22	1.02	1.53	1.62	1.30	1.57	1.25	1.75	
QUOTE TERRENO	65.32	65.50	65.54	65.08	64.90	65.11	65.33	65.34	65.37	65.55	65.43	65.38
PROGRESSIVE PROGETTO					-0.13			4.00	4.52	4.64		
PARZIALI PROGETTO						4.13	0.52	0.12				
QUOTE PROGETTO					65.52		65.44	65.43	65.35			

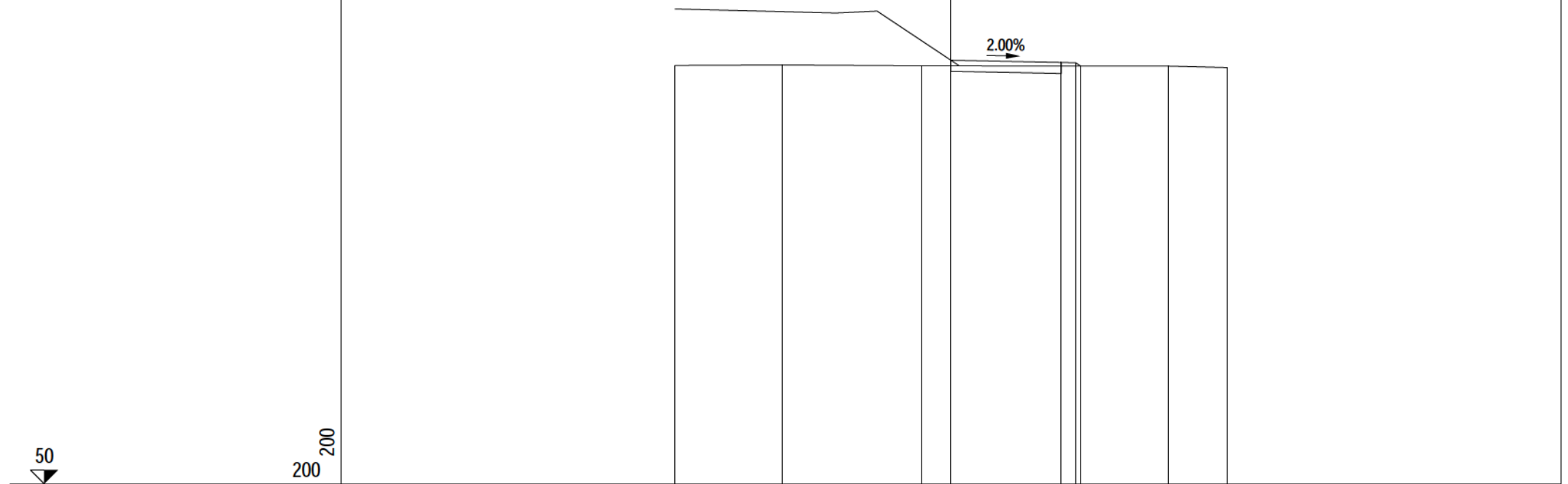
PROFILO	STR4
SEZIONE	STR4 - 36
PROGRESSIVA	824.77
A RILEVATO	m ² 0.14
B STERRO	m ² 0.56
MG MISTO GRANULARE	m ² 1.60



PROGRESSIVE TERRENO	-10.00	-0.14	2.64	5.94	10.00
PARZIALI TERRENO		9.86	2.78	3.30	4.06
QUOTE TERRENO	65.19	65.16	65.16	65.15	65.15
PROGRESSIVE PROGETTO		-0.14	4.00	4.52	4.84
PARZIALI PROGETTO		4.14	0.52	0.32	
QUOTE PROGETTO		65.46	65.38	65.37	65.15

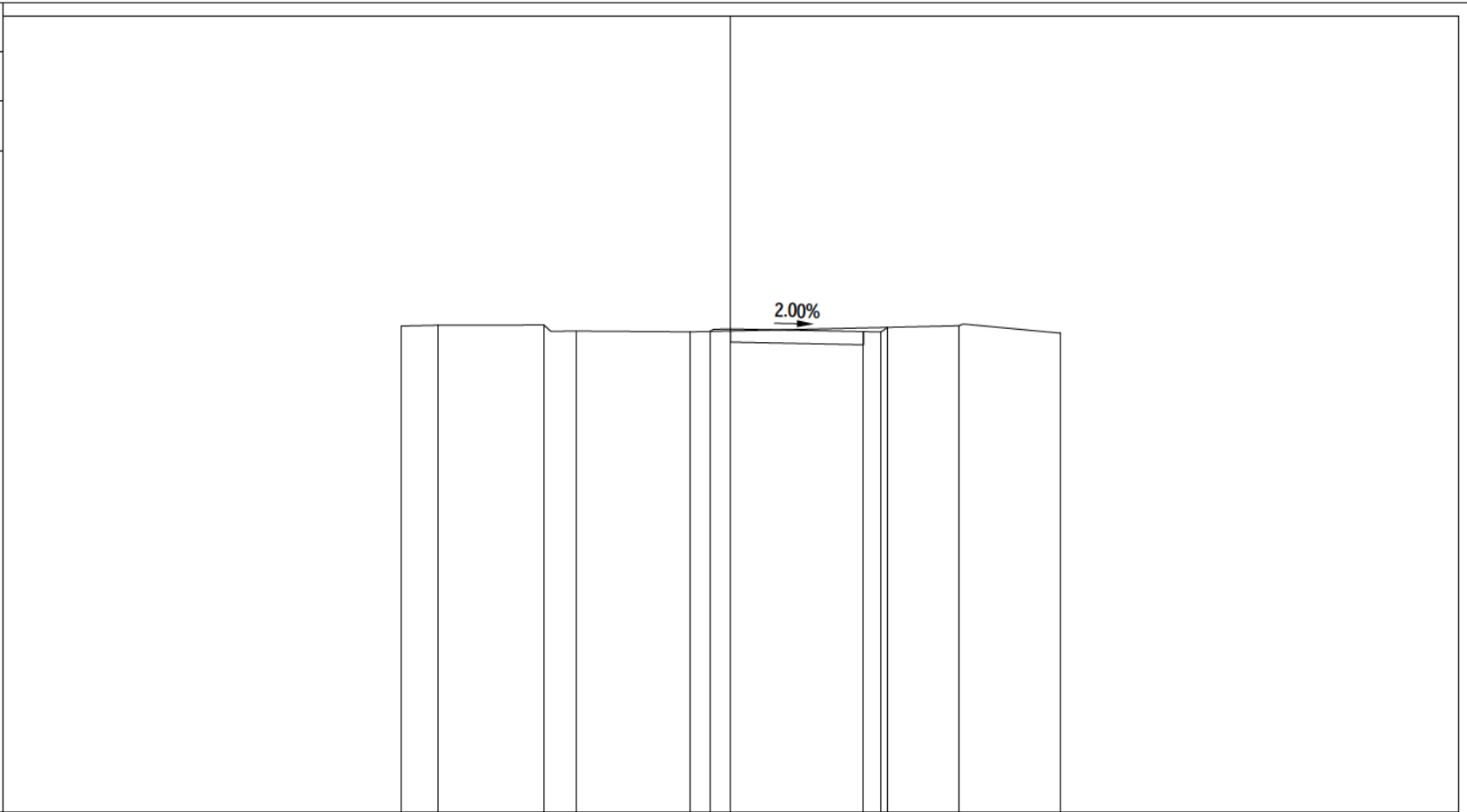
PROFILO STR4
 SEZIONE STR4 - 37
 PROGRESSIVA 849.77

A RILEVATO m² 0.08
 B STERRO m² 0.94
 MG MISTO GRANULARE m² 1.60



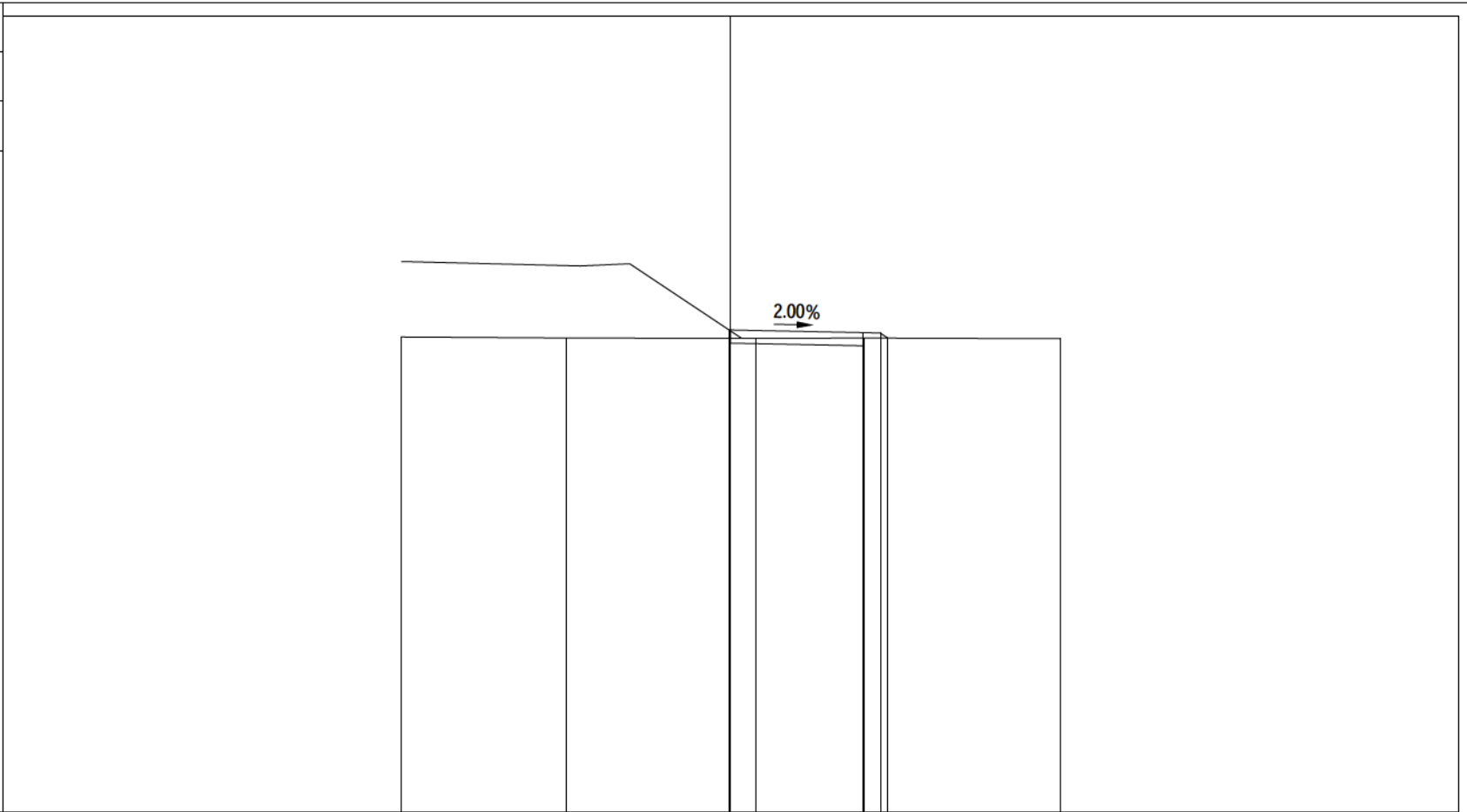
PROGRESSIVE TERRENO	-10.00	-6.11	-1.06		7.89	10.00
PARZIALI TERRENO		3.89	5.05		8.95	2.11
QUOTE TERRENO	65.18	65.20	65.17		65.16	65.10
PROGRESSIVE PROGETTO			0.00		4.00	4.52
PARZIALI PROGETTO				4.00	0.52	0.18
QUOTE PROGETTO			65.37		65.29	65.16

PROFILO	STR4
SEZIONE	STR4 - 38
PROGRESSIVA	874.77
A RILEVATO	m ² 0.03
B STERRO	m ² 1.78
MG MISTO GRANULARE	m ² 1.62



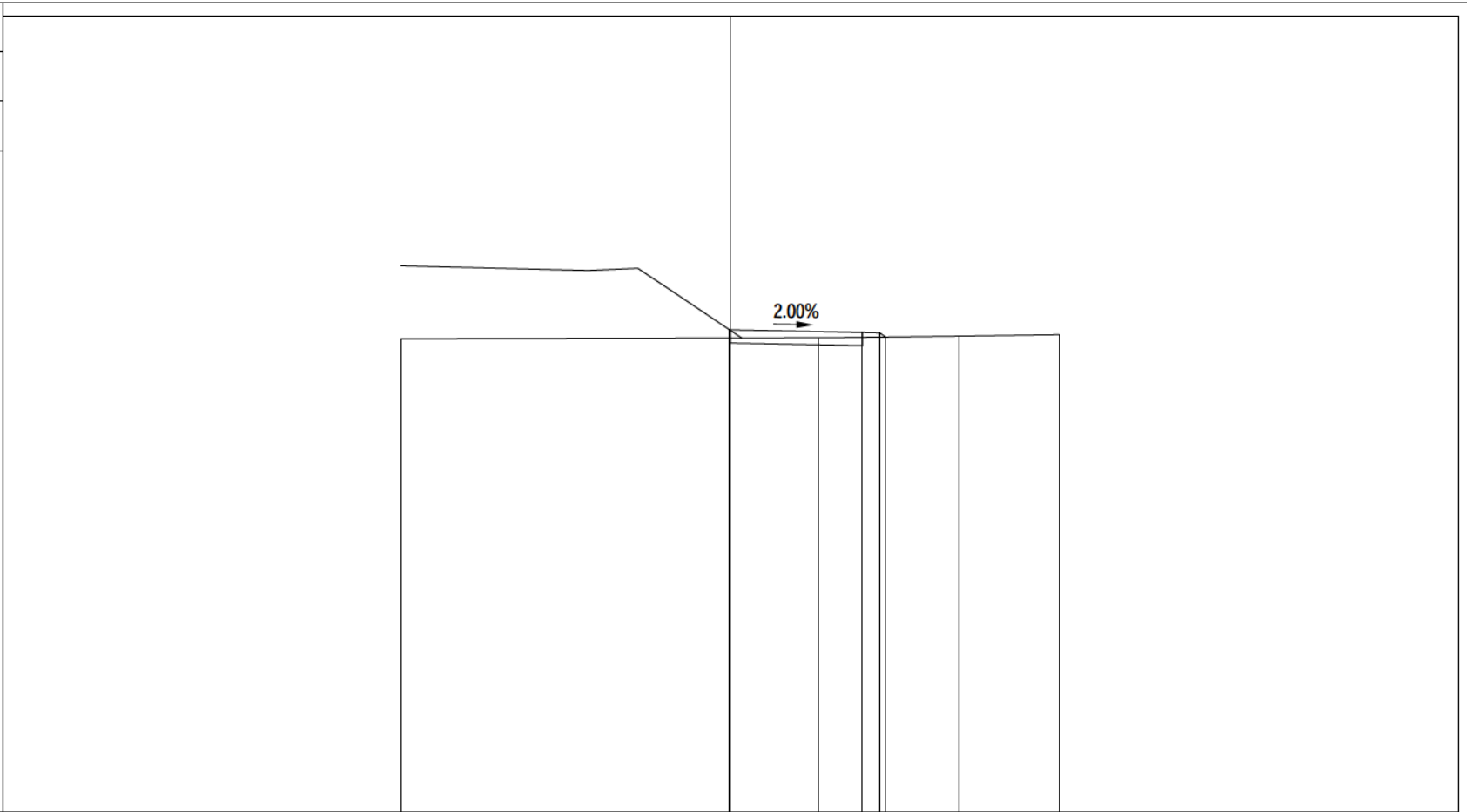
PROGRESSIVE TERRENO	-10.00	-8.90	-5.67	-4.68	-1.22	6.92	10.00
PARZIALI TERRENO	1.10	3.23	0.99	3.46	8.14	3.08	
QUOTE TERRENO	64.76	64.79	64.80	64.61	64.59	64.77	64.55
PROGRESSIVE PROGETTO					-0.62	0.00	4.04
PARZIALI PROGETTO					0.62	4.04	0.52
QUOTE PROGETTO					64.60	64.68	64.58
							64.72

PROFILO	STR4
SEZIONE	STR4 - 39
PROGRESSIVA	899.77
A RILEVATO	m ² 0.10
B STERRO	m ² 0.78
MG MISTO GRANULARE	m ² 1.61



PROGRESSIVE TERRENO	-10.00	-4.98	0.77	4.05	10.00
PARZIALI TERRENO		5.02	5.75	3.28	5.95
QUOTE TERRENO	64.43	64.40	64.39	64.40	64.38
PROGRESSIVE PROGETTO			-0.05	4.02	4.55
PARZIALI PROGETTO			4.07	0.53	0.23
QUOTE PROGETTO			64.64	64.56	64.40

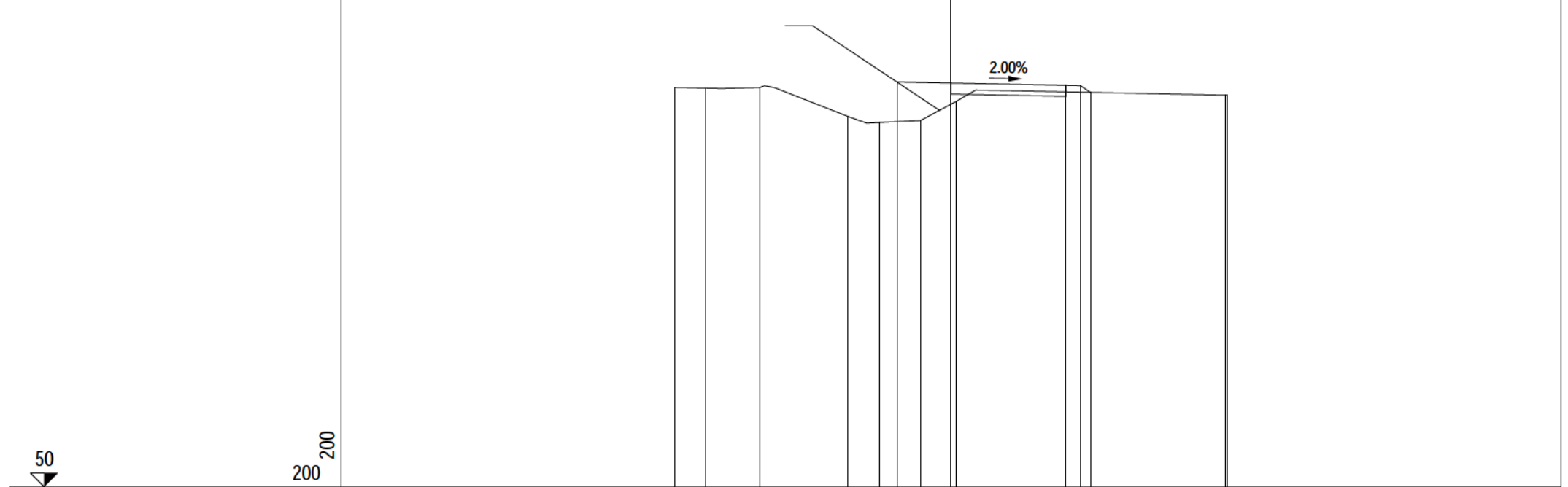
PROFILO	STR4
SEZIONE	STR4 - 40
PROGRESSIVA	931.01
A RILEVATO	m ² 0.08
B STERRO	m ² 0.79
MG MISTO GRANULARE	m ² 1.60



PROGRESSIVE TERRENO	-10.02	2.65	6.93	9.98
PARZIALI TERRENO		12.67	4.28	3.05
QUOTE TERRENO	64.37	64.41	64.46	64.50
PROGRESSIVE PROGETTO		-0.03	4.00	4.52
PARZIALI PROGETTO		4.03	0.52	0.19
QUOTE PROGETTO	64.65	64.57	64.55	64.43

PROFILO	STR4
SEZIONE	STR4 - 41
PROGRESSIVA	961.25

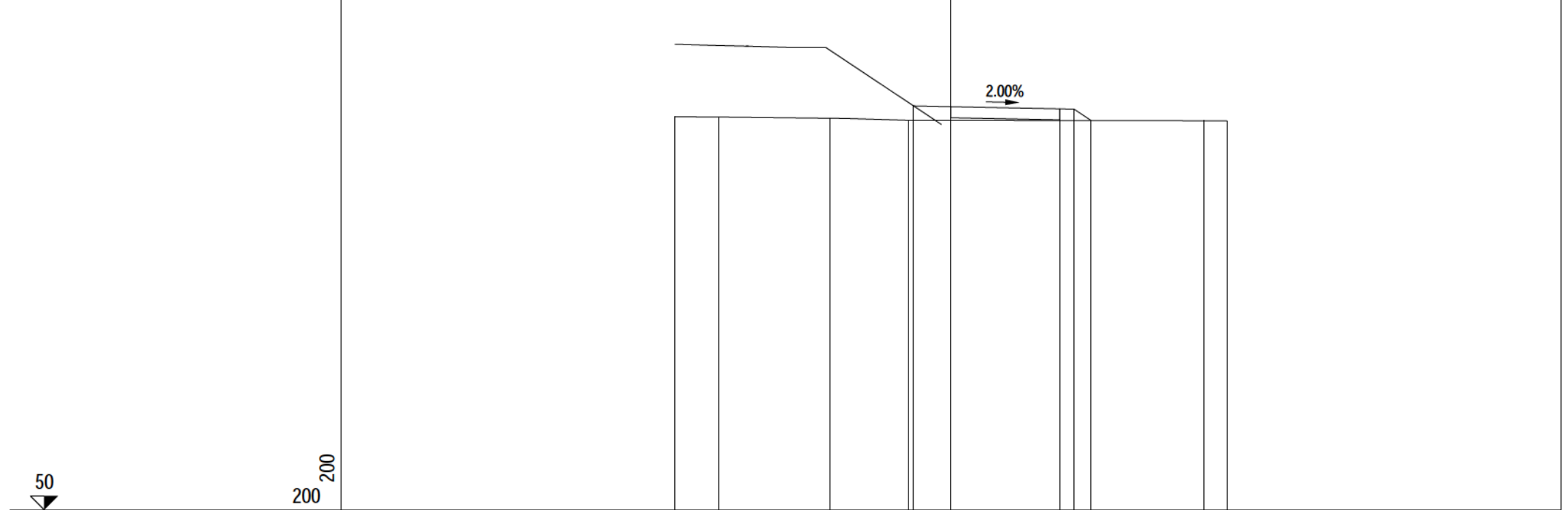
A RILEVATO	m ²	1.42
B STERRO	m ²	0.55
MG MISTO GRANULARE	m ²	1.66



PROGRESSIVE TERRENO	-10.00	-8.89	-6.93	-3.75	-2.60	-1.11	0.20	9.96	10.00	
PARZIALI TERRENO	1.11	1.96	3.18	1.15	1.49	1.31	9.76	0.04		
QUOTE TERRENO	64.49	64.46	64.49	63.45	63.22	63.29	63.99	64.21	64.21	
PROGRESSIVE PROGETTO					-1.96	0.00		4.17	4.70	5.06
PARZIALI PROGETTO					1.96	4.17		0.53	0.36	
QUOTE PROGETTO				64.69	64.65			64.57	64.55	64.31

PROFILO STR4
 SEZIONE STR4 - 42
 PROGRESSIVA 974.77

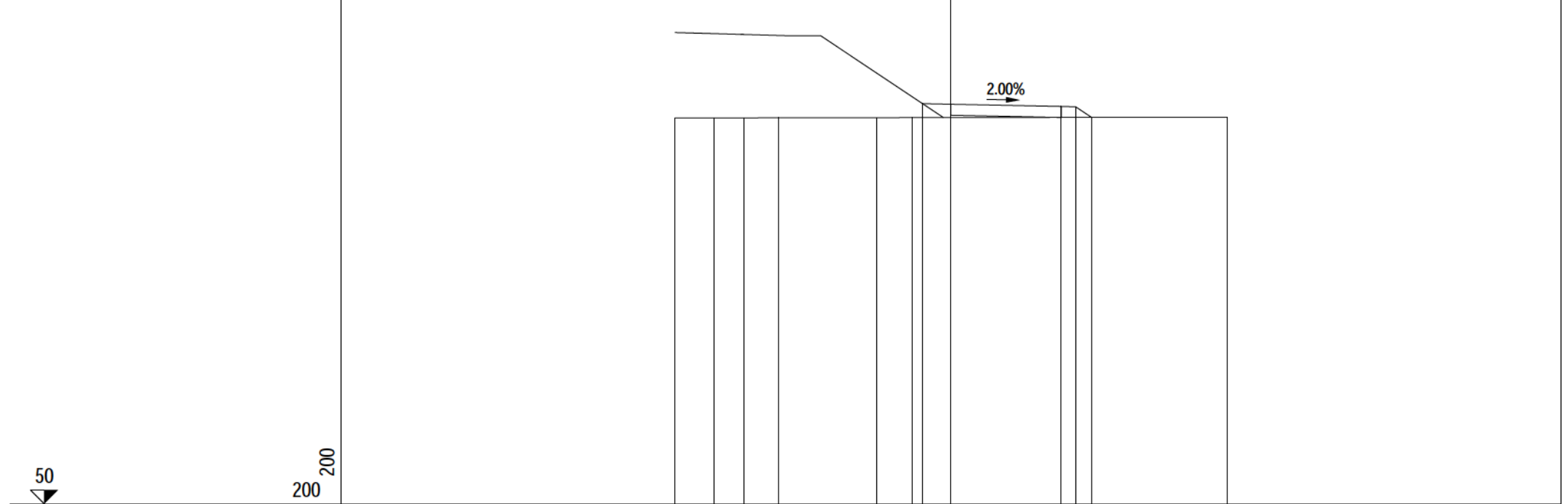
A RILEVATO m² 1.08
 MG MISTO GRANULARE m² 1.58



PROGRESSIVE TERRENO	-10.00	-8.43	-4.37	-1.55		9.17	10.00	
PARZIALI TERRENO	1.57	4.06	2.82		10.72	0.83		
QUOTE TERRENO	64.25	64.24	64.20	64.12		64.11	64.10	
PROGRESSIVE PROGETTO				-1.35	0.00	3.94	4.47	5.08
PARZIALI PROGETTO				1.35	3.94	0.53	0.61	
QUOTE PROGETTO				64.64	64.62	64.54	64.52	64.11

PROFILO STR4
 SEZIONE STR4 - 43
 PROGRESSIVA 999.77

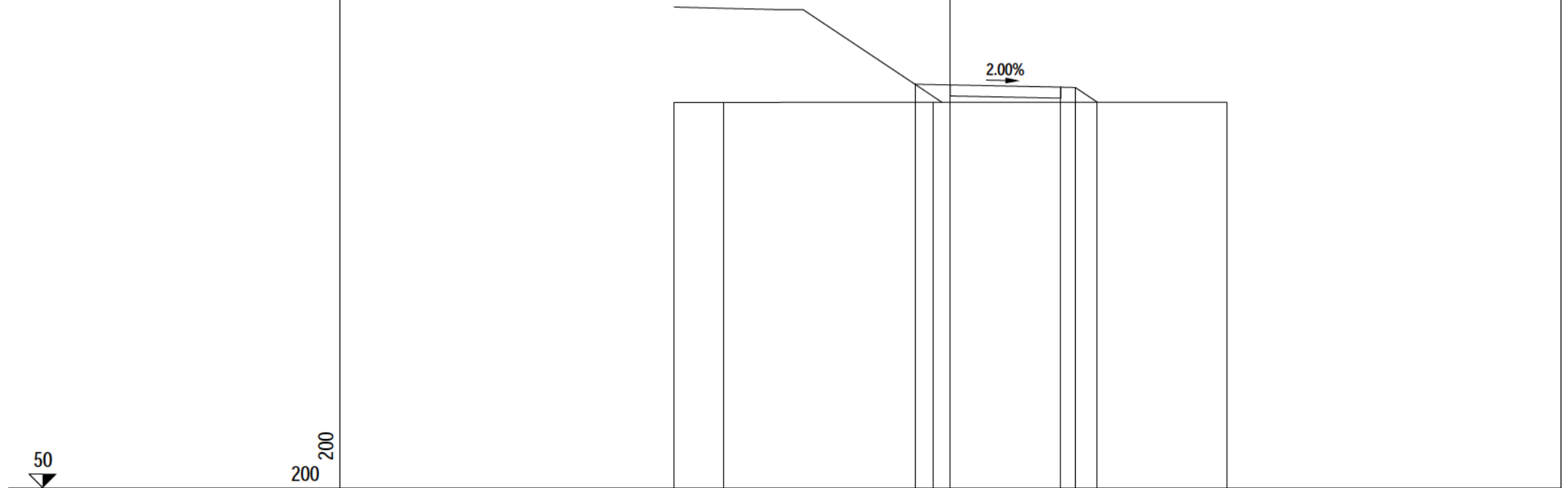
A RILEVATO m² 0.78
 MG MISTO GRANULARE m² 1.60



PROGRESSIVE TERRENO	-10.00	-8.57	-7.50	-6.25		-2.70	-1.39					10.00
PARZIALI TERRENO	1.43	1.07	1.25		3.55	1.31			11.39			
QUOTE TERRENO	64.00	64.00	63.99	64.00		64.00	64.01					64.02
PROGRESSIVE PROGETTO							-1.03	0.00		4.00	4.52	5.10
PARZIALI PROGETTO							1.03	4.00		0.52	0.58	
QUOTE PROGETTO							64.51	64.49		64.41	64.40	64.02

PROFILO STR4
 SEZIONE STR4 - 44
 PROGRESSIVA 1024.77

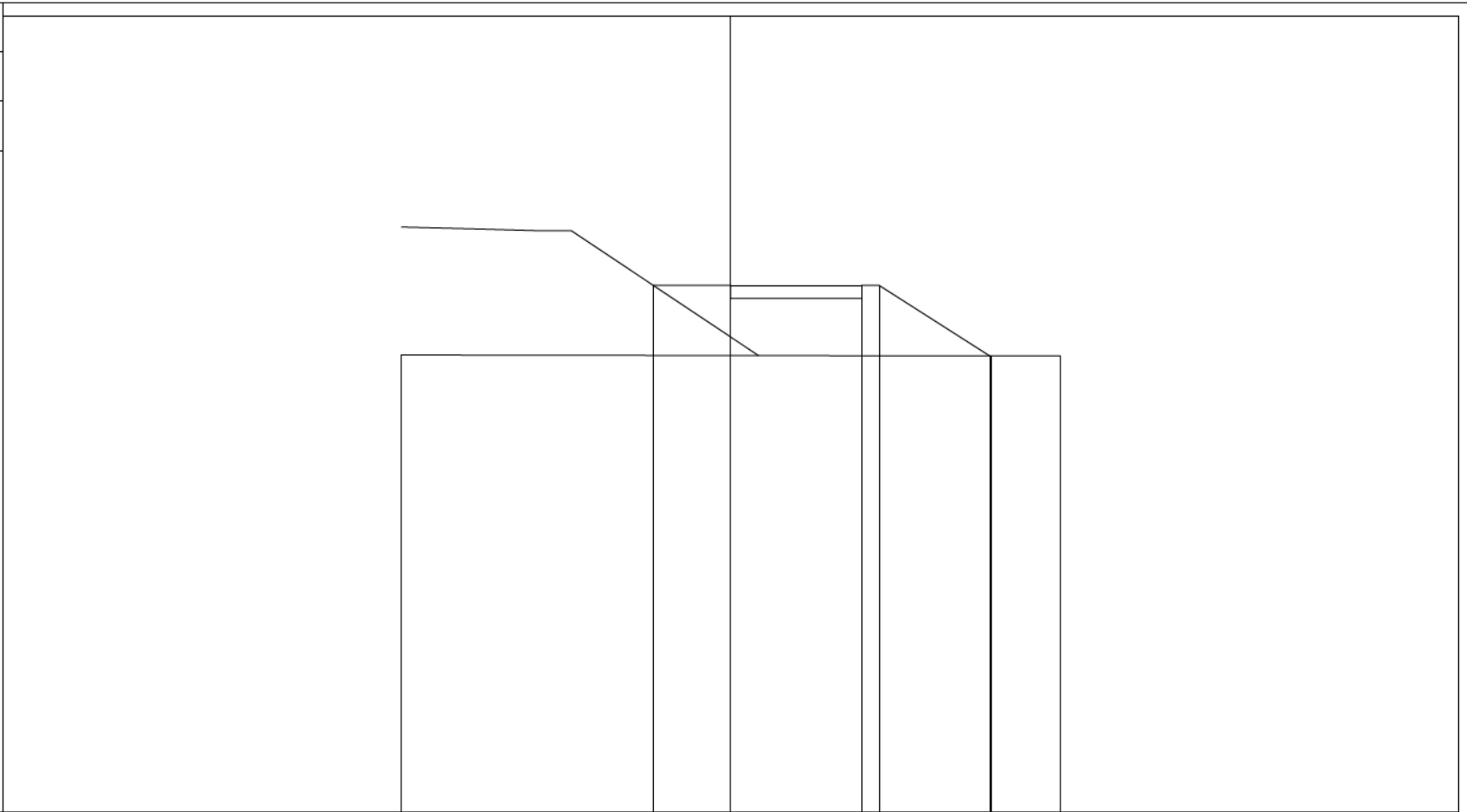
A RILEVATO m² 1.77
 MG MISTO GRANULARE m² 1.60



PROGRESSIVE TERRENO	-10.00	-8.22		-0.61		10.00		
PARZIALI TERRENO	1.78		7.61		10.61			
QUOTE TERRENO	63.95	63.95		63.96		63.96		
PROGRESSIVE PROGETTO				-1.28	0.00	4.00	4.52	5.32
PARZIALI PROGETTO				1.28	4.00	0.52	0.80	
QUOTE PROGETTO				64.61	64.59	64.51	64.49	63.96

PROFILO STR4
 SEZIONE STR4 - 45
 PROGRESSIVA 1056.67

A RILEVATO m² 13.22
 MG MISTO GRANULARE m² 1.60



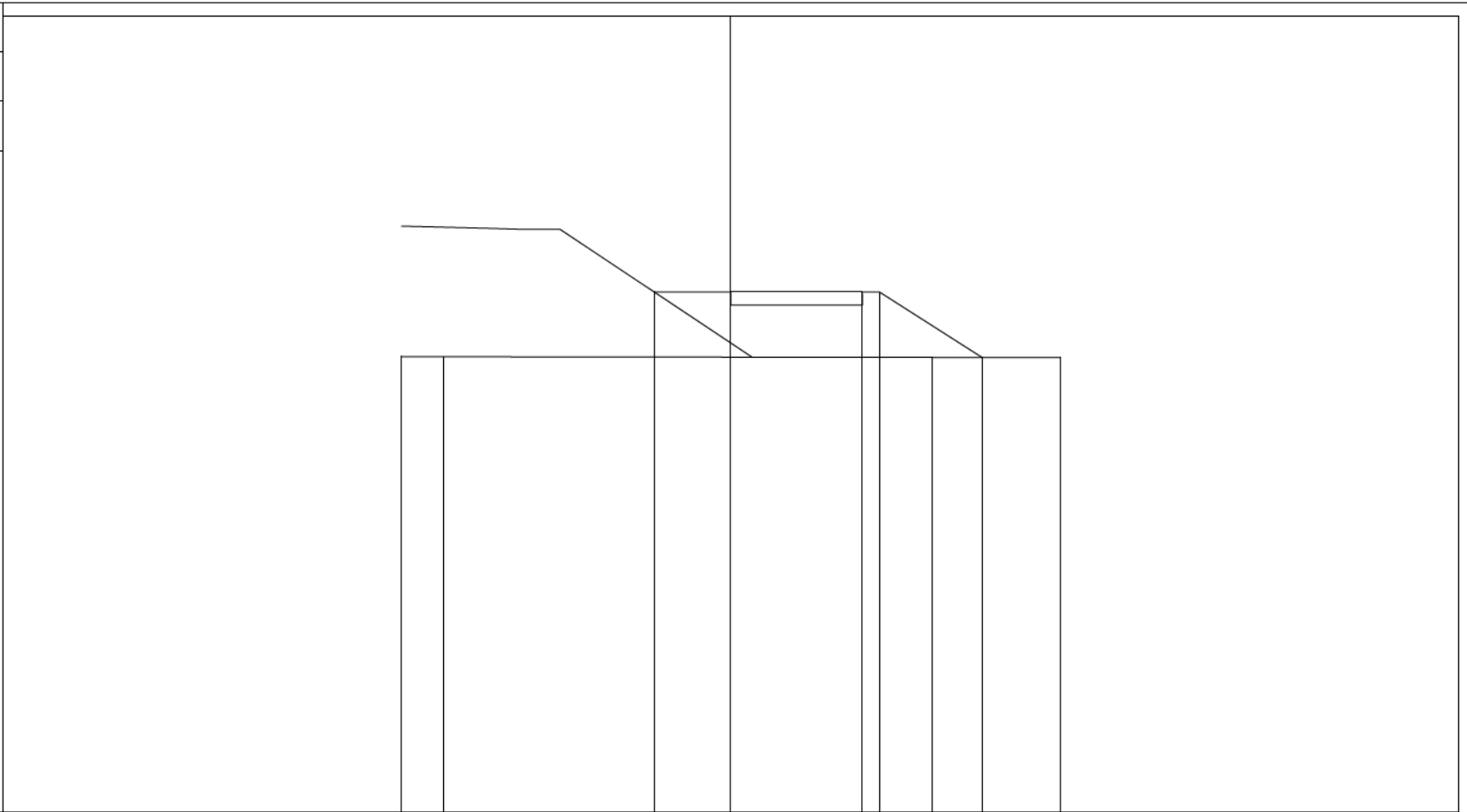
50

200 200

PROGRESSIVE TERRENO	-10.00				7.91	10.00
PARZIALI TERRENO		17.91			2.09	
QUOTE TERRENO	63.88				63.85	63.85
PROGRESSIVE PROGETTO		-2.35	0.00	3.99	4.51	7.87
PARZIALI PROGETTO		2.35	3.99	0.52	3.36	
QUOTE PROGETTO		66.00	66.00	66.00	66.00	63.85

PROFILO STR4
 SEZIONE STR4 - 46
 PROGRESSIVA 1080.27

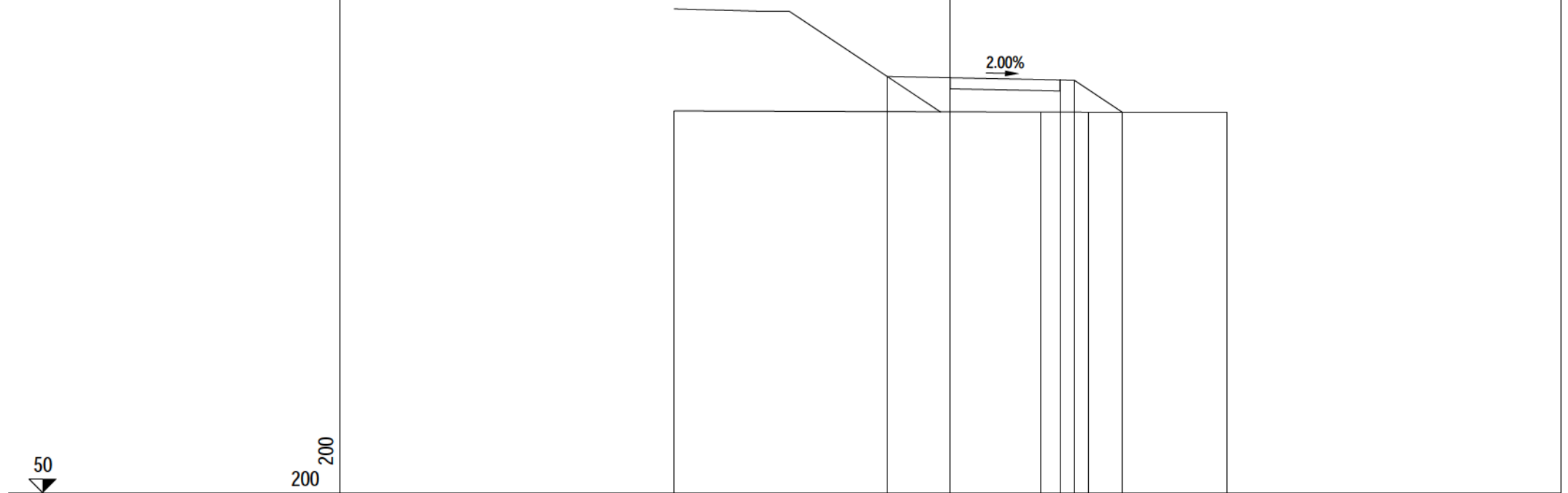
A RILEVATO m² 12.12
 MG MISTO GRANULARE m² 1.60



PROGRESSIVE TERRENO	-10.00	-8.72		6.13	10.00	
PARZIALI TERRENO	1.28	14.85		3.87		
QUOTE TERRENO	63.83	63.83		63.81	63.81	
PROGRESSIVE PROGETTO		-2.32	0.00	4.00	4.52	7.64
PARZIALI PROGETTO		2.32	4.00	0.52	3.12	
QUOTE PROGETTO		65.80	65.80	65.80	65.80	63.81

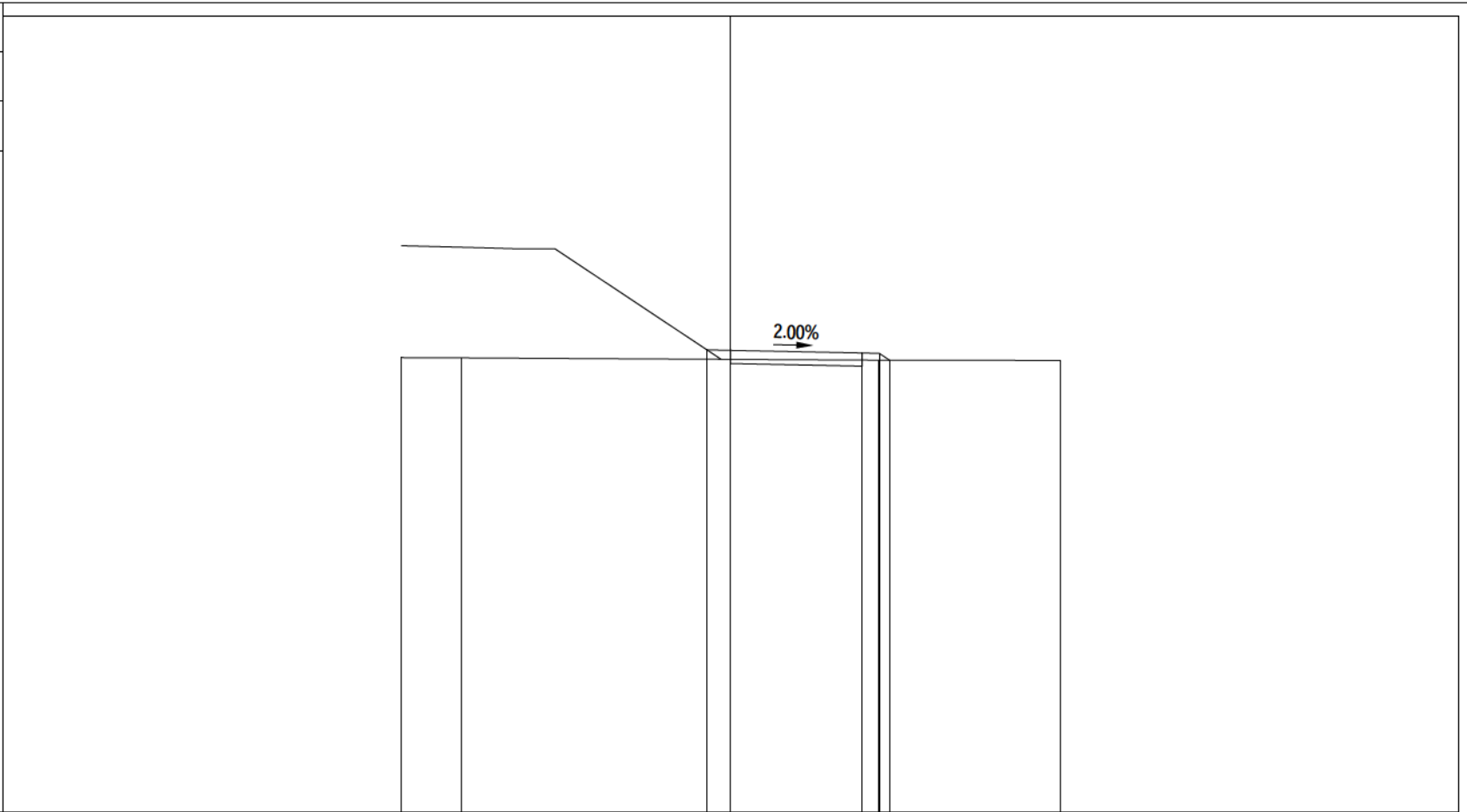
PROFILO STR4
 SEZIONE STR4 - 47
 PROGRESSIVA 1099.77

A RILEVATO m² 6.40
 MG MISTO GRANULARE m² 1.59



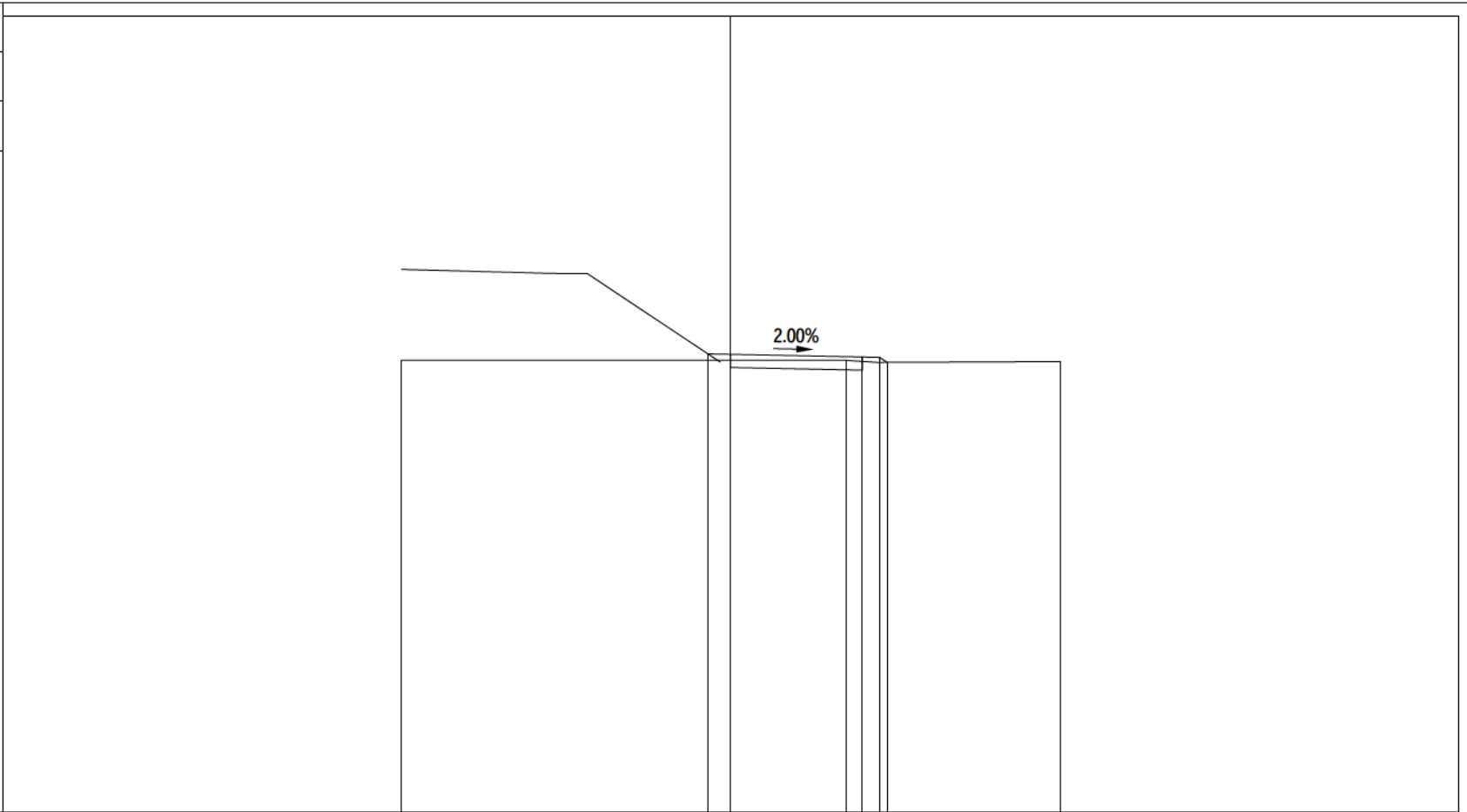
PROGRESSIVE TERRENO	-10.00		3.26	5.02	10.00	
PARZIALI TERRENO		13.26	1.76	4.98		
QUOTE TERRENO	63.83		63.79	63.79	63.78	
PROGRESSIVE PROGETTO		-2.28	0.00	3.97	4.50	6.23
PARZIALI PROGETTO		2.28	3.97	0.53	1.73	
QUOTE PROGETTO		65.08	65.03	64.95	64.94	63.78

PROFILO	STR4
SEZIONE	STR4 - 48
PROGRESSIVA	1124.77
A RILEVATO	m ² 0.29
B STERRO	m ² 0.64
MG MISTO GRANULARE	m ² 1.60



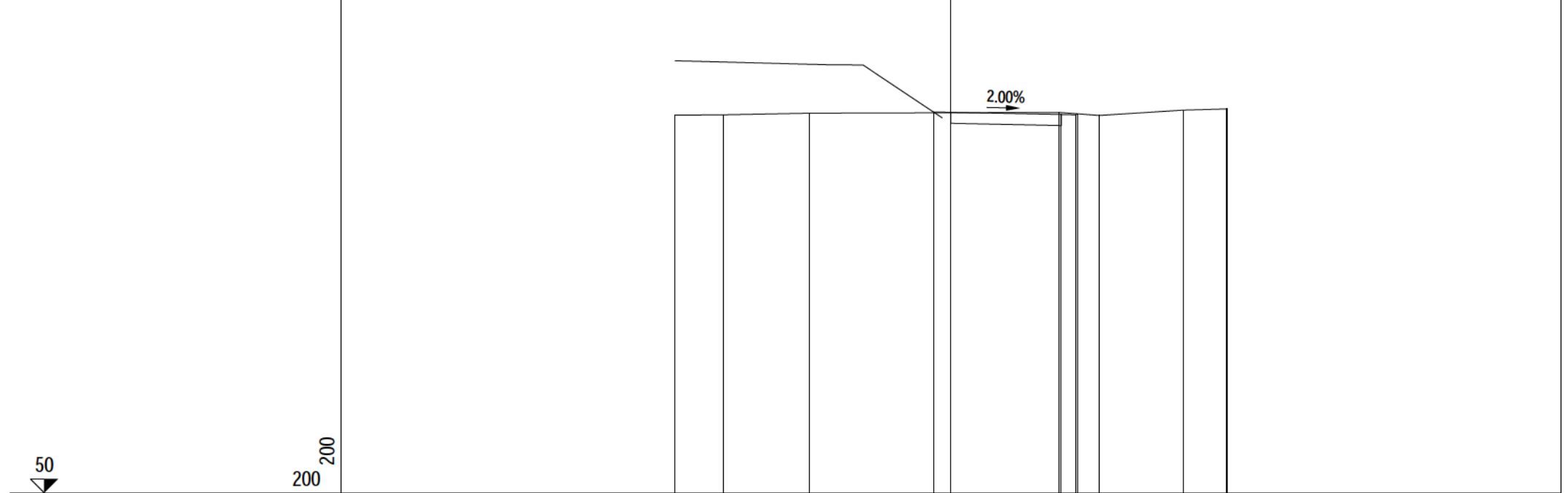
PROGRESSIVE TERRENO	-10.00	-8.18		4.50	10.00
PARZIALI TERRENO	1.82		12.68		5.50
QUOTE TERRENO	63.80	63.80		63.72	63.72
PROGRESSIVE PROGETTO			-0.72	0.00	3.99
PARZIALI PROGETTO			0.72	3.99	0.53
QUOTE PROGETTO			64.04	64.02	63.94
					63.93
					63.72
					4.83
					4.52
					0.31

PROFILO	STR4
SEZIONE	STR4 - 49
PROGRESSIVA	1149.77
A RILEVATO	m ² 0.19
B STERRO	m ² 1.03
MG MISTO GRANULARE	m ² 1.60



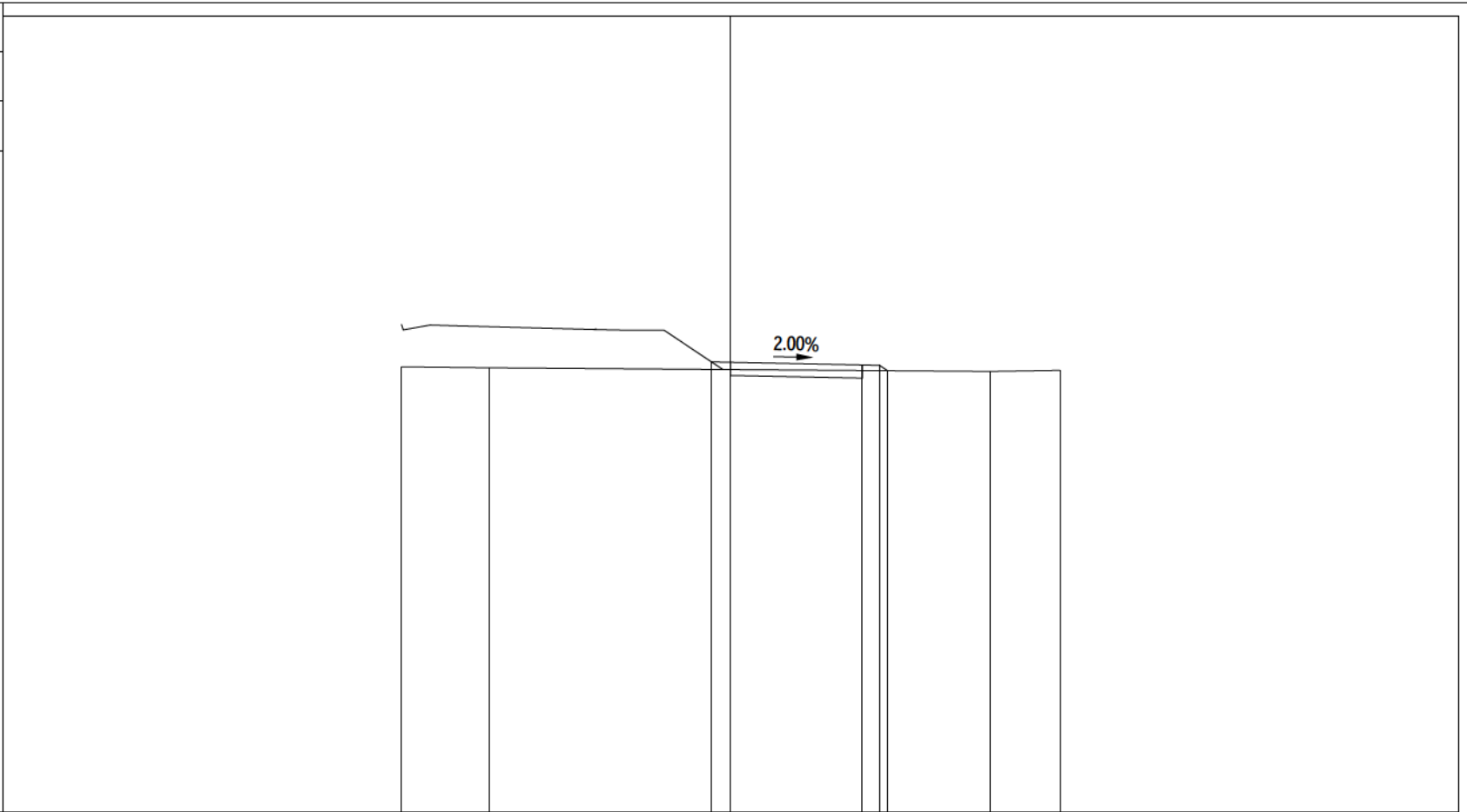
PROGRESSIVE TERRENO	-10.00	3.50	10.00
PARZIALI TERRENO		13.50	6.50
QUOTE TERRENO	63.72	63.72	63.68
PROGRESSIVE PROGETTO		-0.69	0.00
PARZIALI PROGETTO		0.69	4.00
QUOTE PROGETTO	63.92	63.90	63.82
			63.81
			63.66
			4.00
			0.52
			0.23
			4.52
			4.75

PROFILO	STR4
SEZIONE	STR4 - 50
PROGRESSIVA	1174.77
A RILEVATO	m ² 0.01
B STERRO	m ² 1.76
MG MISTO GRANULARE	m ² 1.60



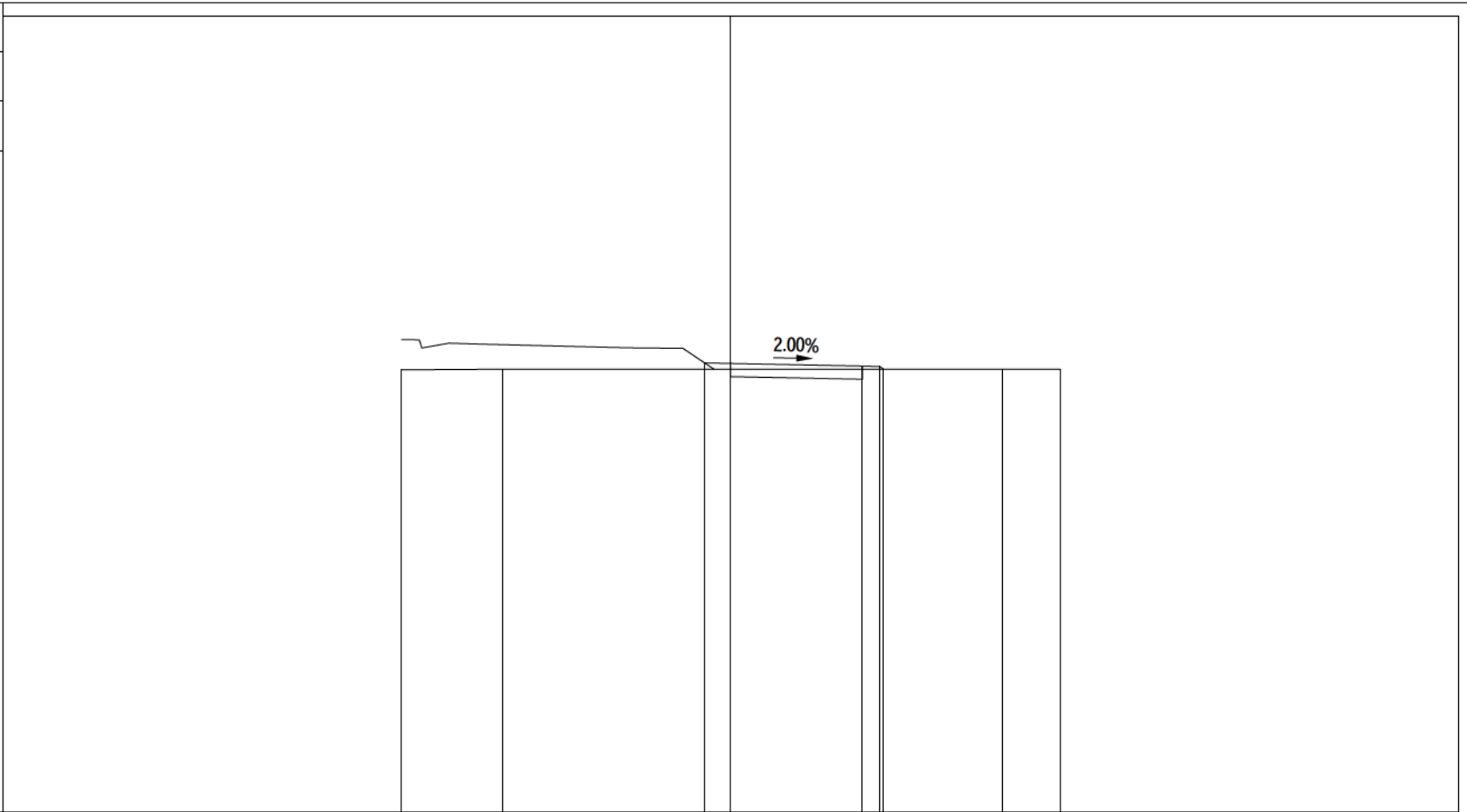
PROGRESSIVE TERRENO	-10.00	-8.24	-5.13		3.91	5.37	8.42	9.97	10.00
PARZIALI TERRENO		1.76	3.11		9.04	1.46	3.05	1.55	0.03
QUOTE TERRENO	63.68	63.69	63.75		63.78	63.67	63.86	63.90	63.90
PROGRESSIVE PROGETTO					-0.64	0.00	4.00	4.52	4.58
PARZIALI PROGETTO					0.64	4.00	0.52	0.06	
QUOTE PROGETTO					63.79	63.78	63.70	63.69	63.73

PROFILO	STR4
SEZIONE	STR4 - 51
PROGRESSIVA	1199.77
A RILEVATO	m ² 0.19
B STERRO	m ² 0.82
MG MISTO GRANULARE	m ² 1.60



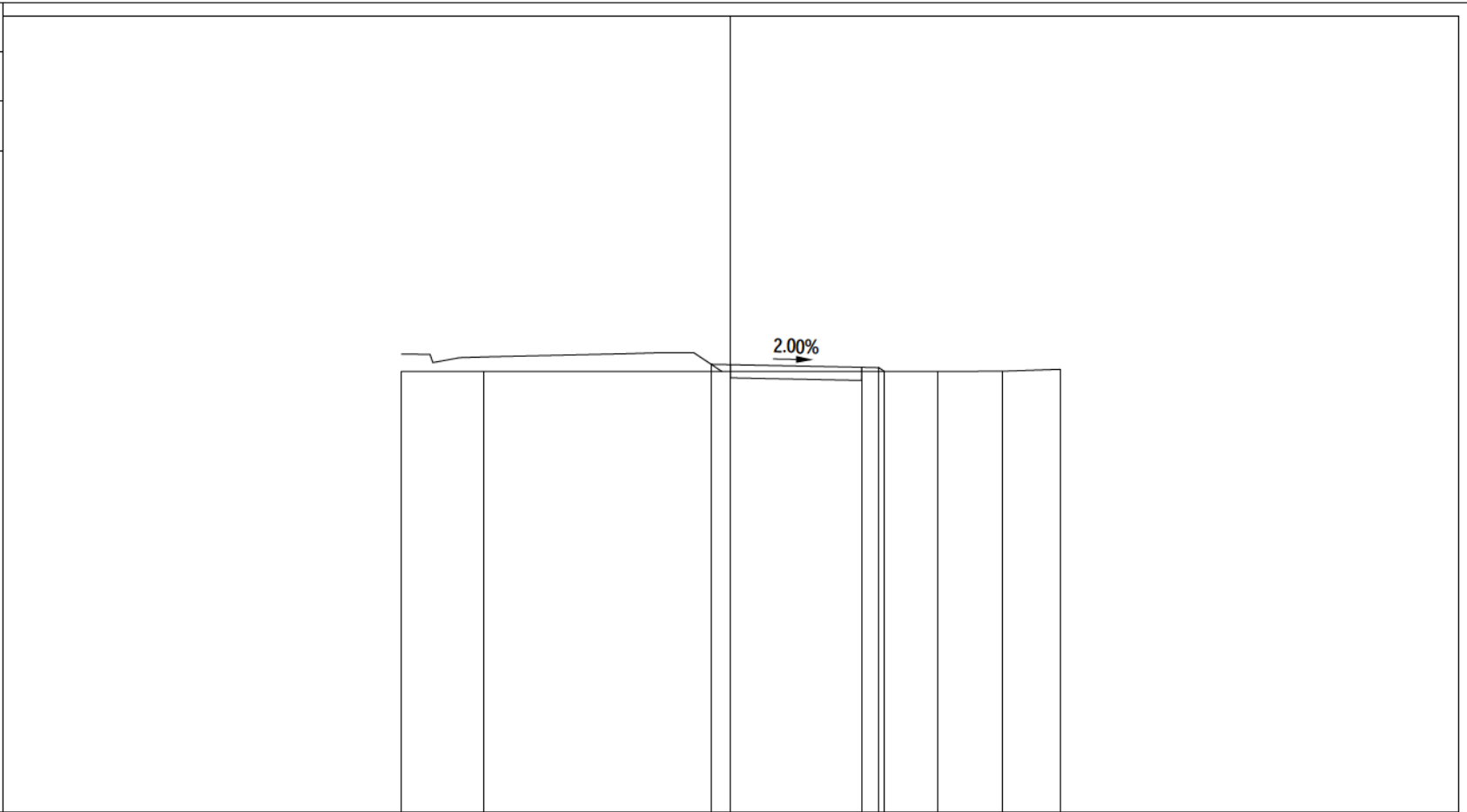
PROGRESSIVE TERRENO	-10.00	-7.34			7.87	10.00	
PARZIALI TERRENO	2.66		15.21		2.13		
QUOTE TERRENO	63.52	63.49			63.38	63.42	
PROGRESSIVE PROGETTO			-0.58	0.00	4.00	4.52	4.77
PARZIALI PROGETTO			0.58	4.00	0.52	0.25	
QUOTE PROGETTO			63.67	63.66	63.58	63.57	63.41

PROFILO	STR4
SEZIONE	STR4 - 52
PROGRESSIVA	1219.73
A RILEVATO	m ² 0.17
B STERRO	m ² 1.04
MG MISTO GRANULARE	m ² 1.60



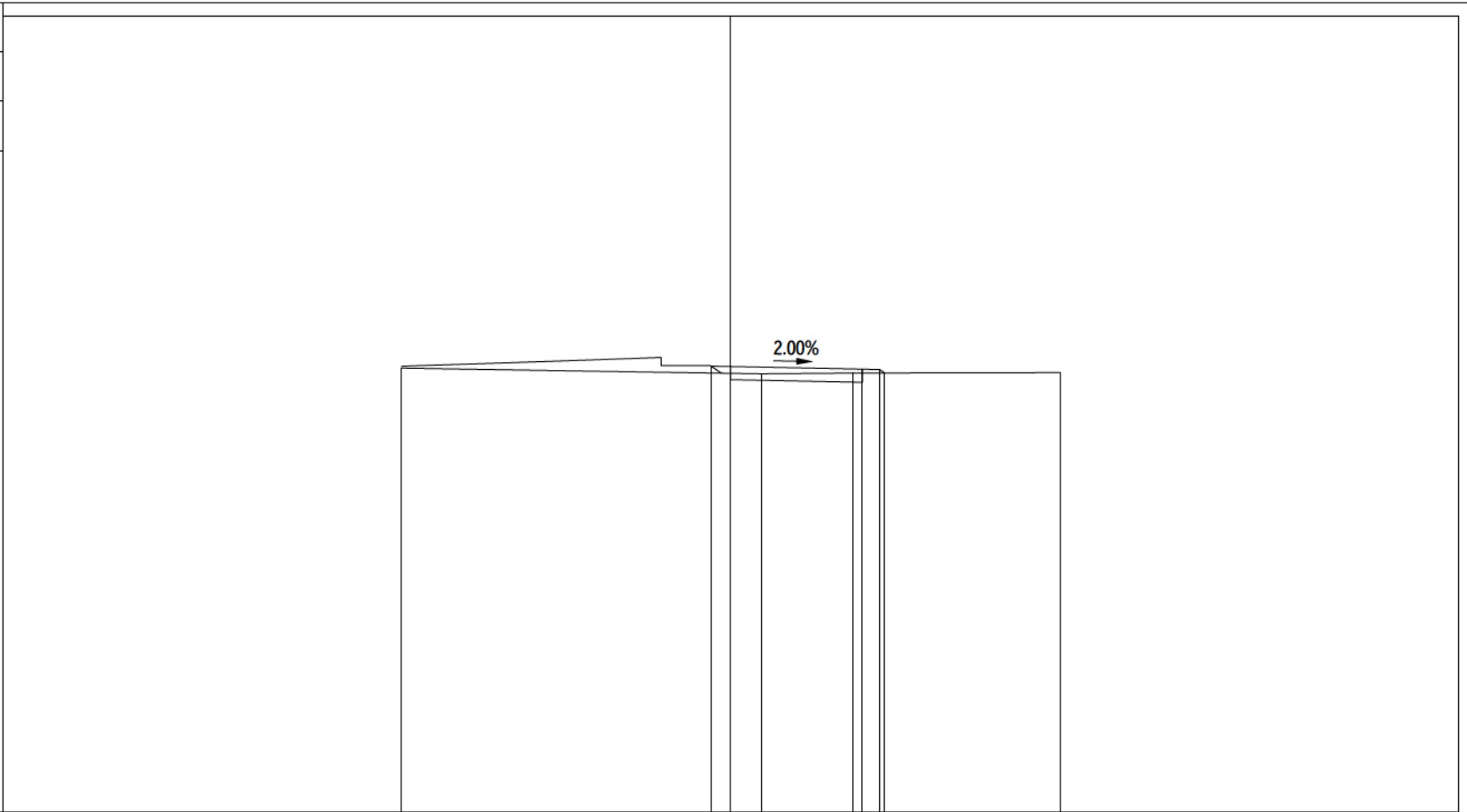
PROGRESSIVE TERRENO	-10.00	-6.93			8.27	10.00	
PARZIALI TERRENO		3.07		15.20		1.73	
QUOTE TERRENO	63.43	63.45			63.46	63.45	
PROGRESSIVE PROGETTO			-0.79	0.00	4.00	4.52	4.64
PARZIALI PROGETTO			0.79	4.00	0.52	0.12	
QUOTE PROGETTO			63.64	63.63	63.55	63.53	63.45

PROFILO	STR4
SEZIONE	STR4 - 53
PROGRESSIVA	1242.16
A RILEVATO	m ² 0.16
B STERRO	m ² 0.91
MG MISTO GRANULARE	m ² 1.59



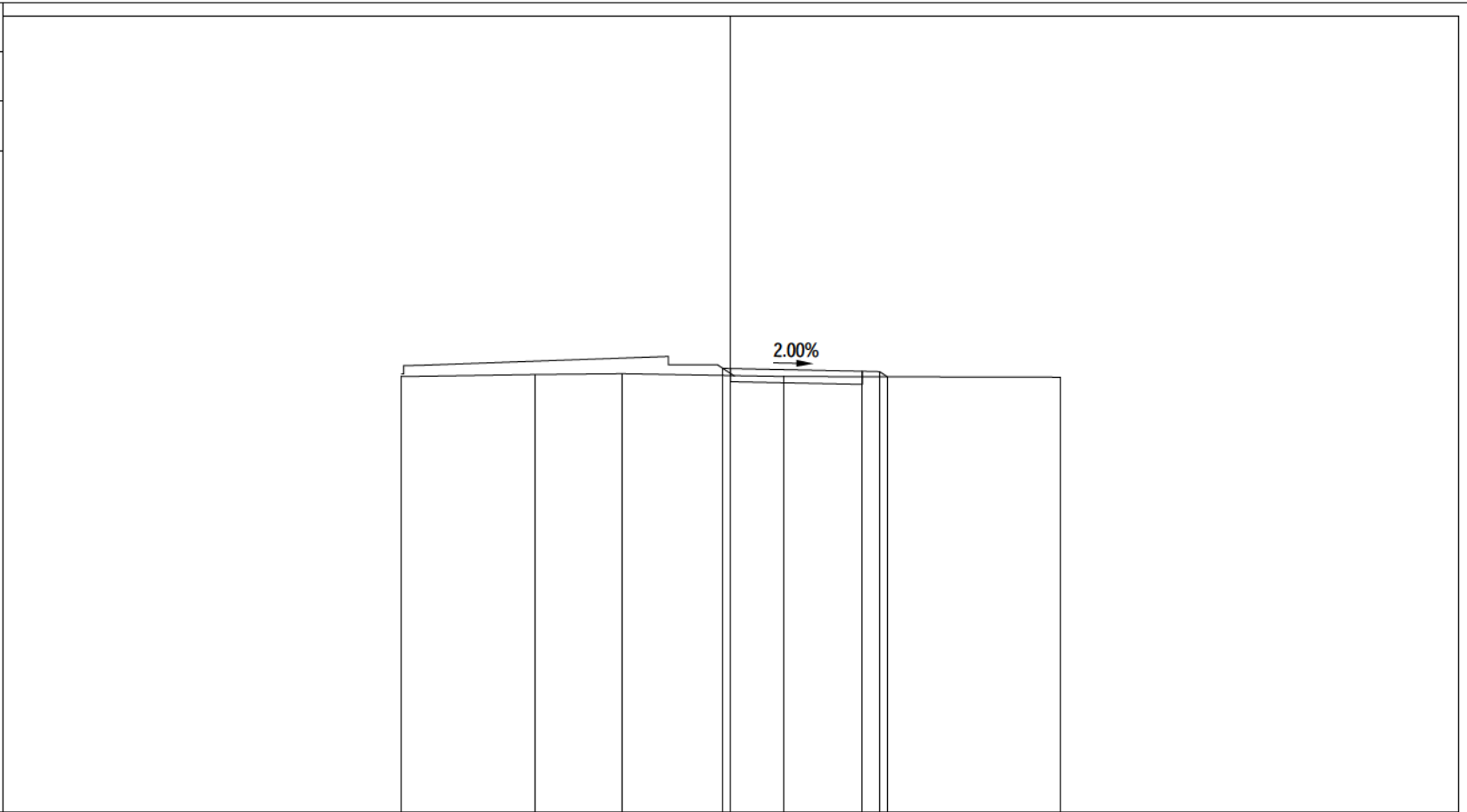
PROGRESSIVE TERRENO	-10.00	-7.51			6.30	8.24	10.00
PARZIALI TERRENO		2.49		13.81		1.94	1.76
QUOTE TERRENO	63.38	63.38			63.38	63.39	63.45
PROGRESSIVE PROGETTO				-0.59		3.98	4.50
PARZIALI PROGETTO				0.59	3.98	0.52	0.17
QUOTE PROGETTO				63.60	63.59	63.51	63.50
						63.38	

PROFILO	STR4
SEZIONE	STR4 - 54
PROGRESSIVA	1275.25
A RILEVATO	m ² 0.16
B STERRO	m ² 0.93
MG MISTO GRANULARE	m ² 1.60



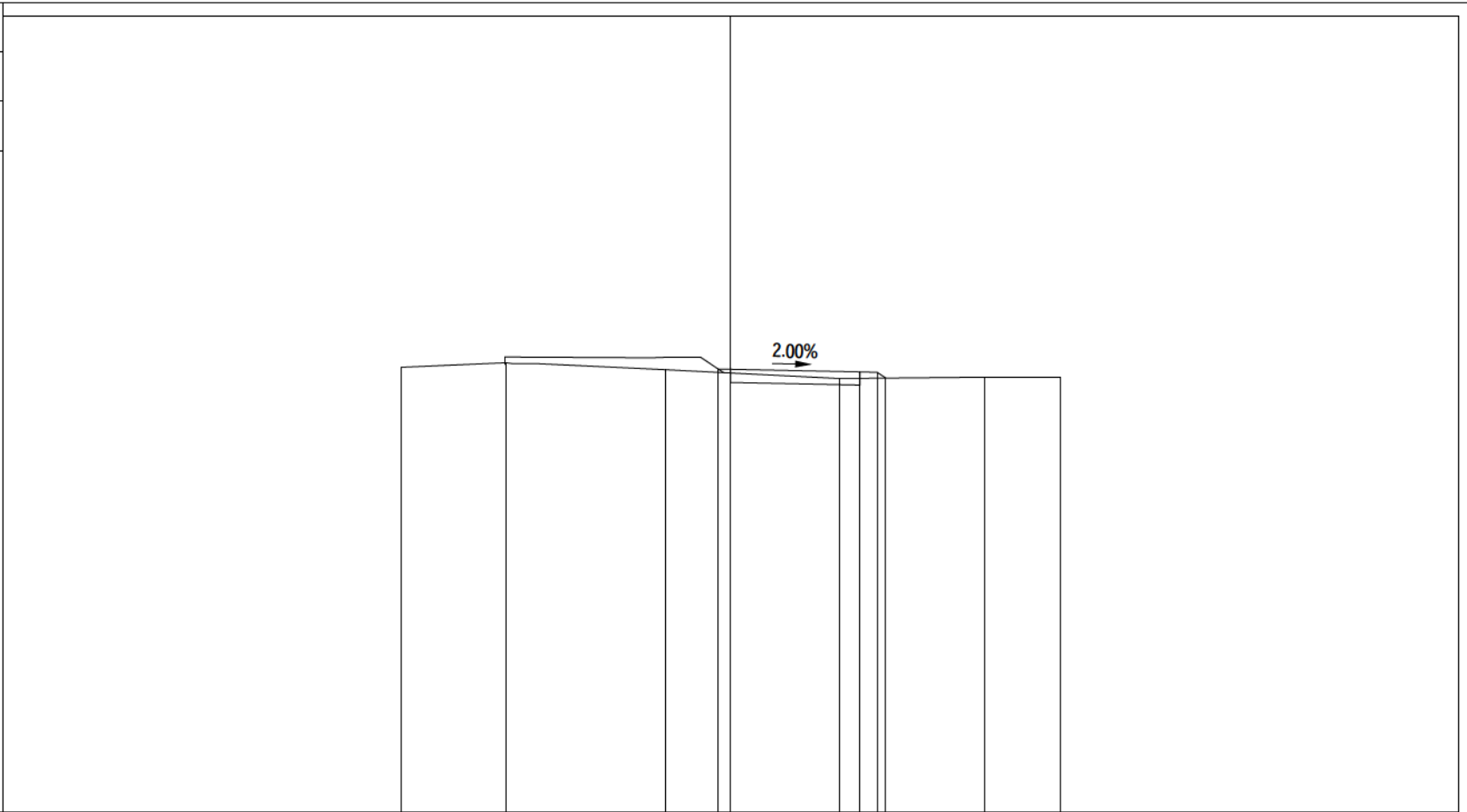
PROGRESSIVE TERRENO	-10.00	0.94	3.71	10.00
PARZIALI TERRENO	10.94	2.77	6.29	
QUOTE TERRENO	63.48	63.31	63.33	63.35
PROGRESSIVE PROGETTO		-0.59 0.00	4.00 4.52 4.68	
PARZIALI PROGETTO		0.59	4.00	0.52 0.16
QUOTE PROGETTO		63.54 63.53	63.45 63.44 63.34	

PROFILO	STR4
SEZIONE	STR4 - 55
PROGRESSIVA	1311.36
A RILEVATO	m ² 0.12
B STERRO	m ² 0.81
MG MISTO GRANULARE	m ² 1.60



PROGRESSIVE TERRENO	-10.00	-5.93	-3.29	1.61	10.00
PARZIALI TERRENO	4.07	2.64	4.90	8.39	
QUOTE TERRENO	63.23	63.29	63.31	63.23	63.21
PROGRESSIVE PROGETTO				-0.23	4.00 4.52 4.76
PARZIALI PROGETTO			4.23	0.52 0.24	
QUOTE PROGETTO			63.48	63.39 63.38 63.22	

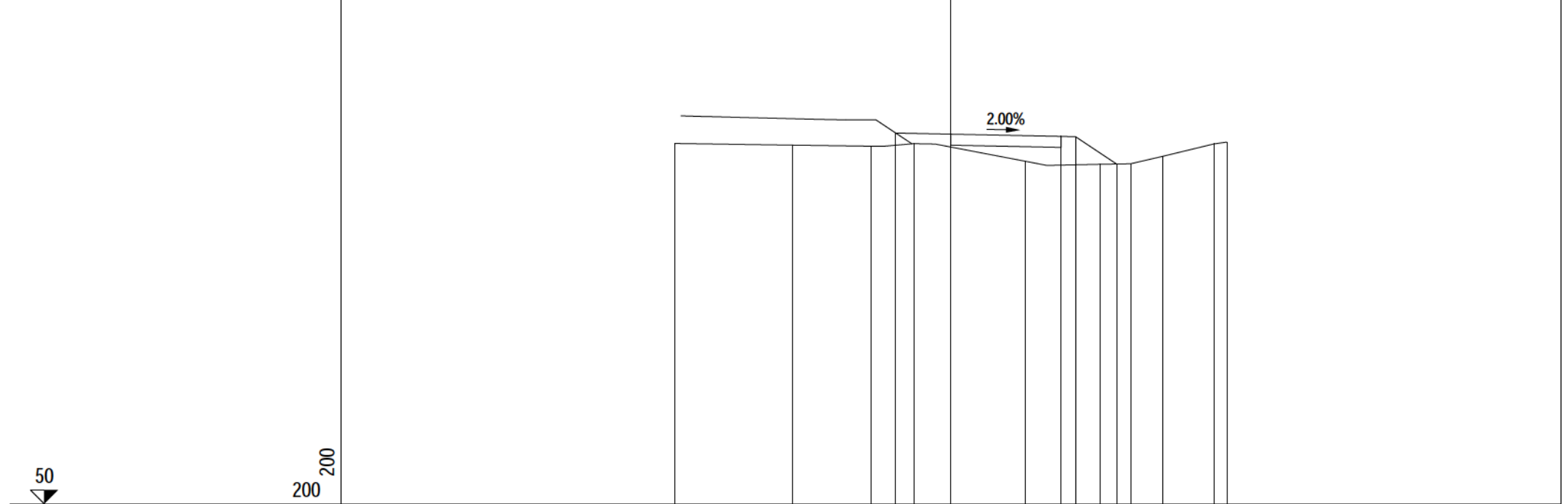
PROFILO	STR4
SEZIONE	STR4 - 56
PROGRESSIVA	1324.77
A RILEVATO	m ² 0.15
B STERRO	m ² 0.91
MG MISTO GRANULARE	m ² 1.57



PROGRESSIVE TERRENO	-10.00	-6.82	-1.99	3.30	7.70	10.00	
PARZIALI TERRENO		3.18	4.83	5.29	4.40	2.30	
QUOTE TERRENO	63.51	63.65	63.44	63.17	63.21	63.21	
PROGRESSIVE PROGETTO				-0.38	3.93	4.45	4.71
PARZIALI PROGETTO				4.31	0.52	0.26	
QUOTE PROGETTO			63.46	63.37	63.36	63.18	

PROFILO STR4
 SEZIONE STR4 - 57
 PROGRESSIVA 1349.77

A RILEVATO m² 3.60
 MG MISTO GRANULARE m² 1.60

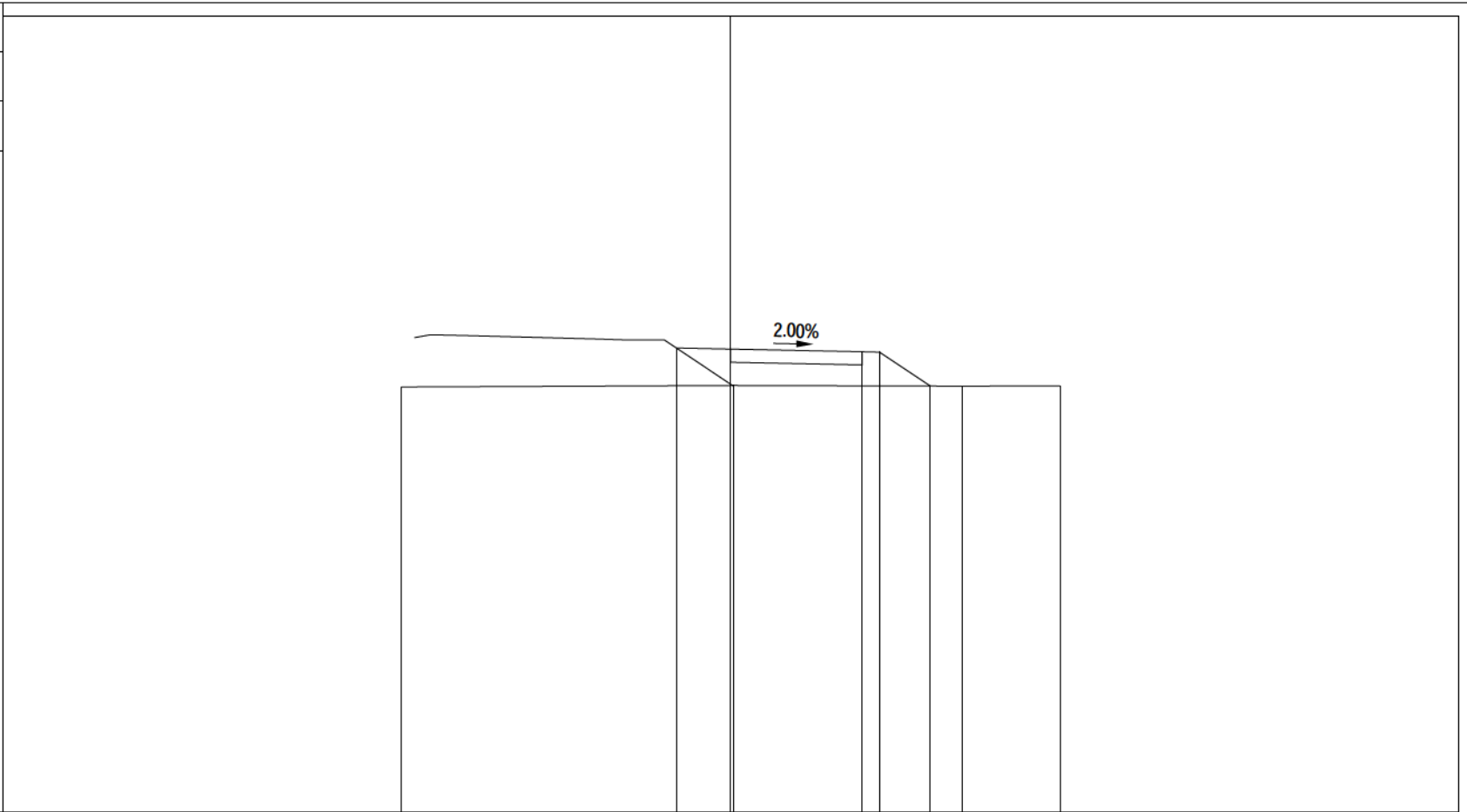


PROGRESSIVE TERRENO	-10.00	-5.74	-2.88	-1.34		2.70	5.41	6.51	7.67	9.54	10.00
PARZIALI TERRENO		4.26	2.86	1.54	4.04	2.71	1.10	1.16	1.87	0.46	
QUOTE TERRENO	63.07	63.01	62.97	63.06		62.42	62.31	62.33	62.60	63.05	63.12
PROGRESSIVE PROGETTO				-2.00	0.00		4.00	4.52	6.01		
PARZIALI PROGETTO				2.00	4.00	0.52	1.49				
QUOTE PROGETTO			63.45	63.41		63.33	63.31	62.32			

PROFILO STR4
 SEZIONE STR4 - 58
 PROGRESSIVA 1374.77

A RILEVATO m² 4.88
 MG MISTO GRANULARE m² 1.60

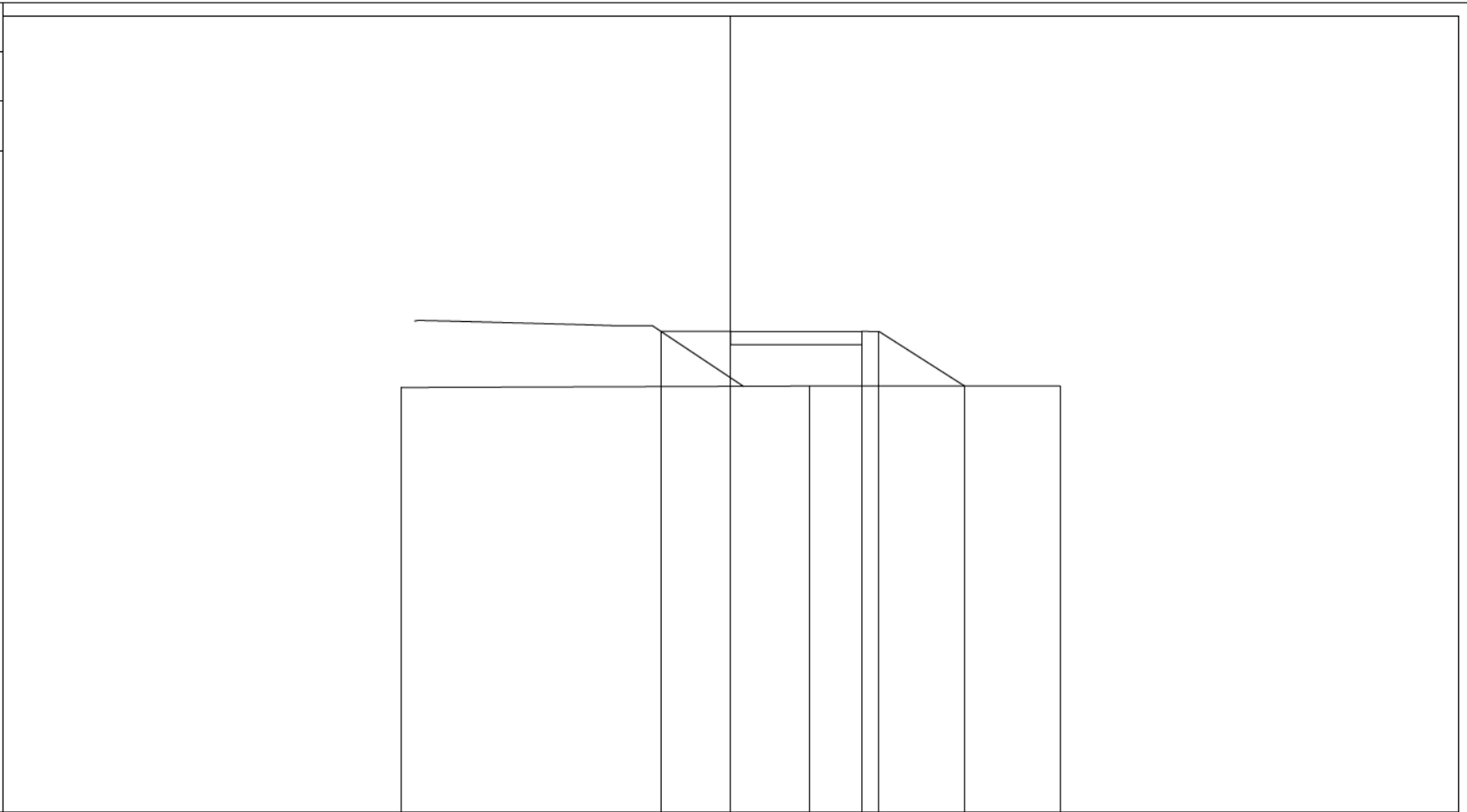
50
 200 200



PROGRESSIVE TERRENO	-10.00	0.07	7.05	10.00		
PARZIALI TERRENO		10.07	6.98	2.95		
QUOTE TERRENO	62.91	62.96	62.94	62.94		
PROGRESSIVE PROGETTO		-1.65	0.00	4.00	4.52	6.07
PARZIALI PROGETTO		1.65	4.00	0.52	1.55	
QUOTE PROGETTO		64.10	64.06	63.98	63.97	62.94

PROFILO STR4
 SEZIONE STR4 - 59
 PROGRESSIVA 1389.61

A RILEVATO m² 9.50
 MG MISTO GRANULARE m² 1.59



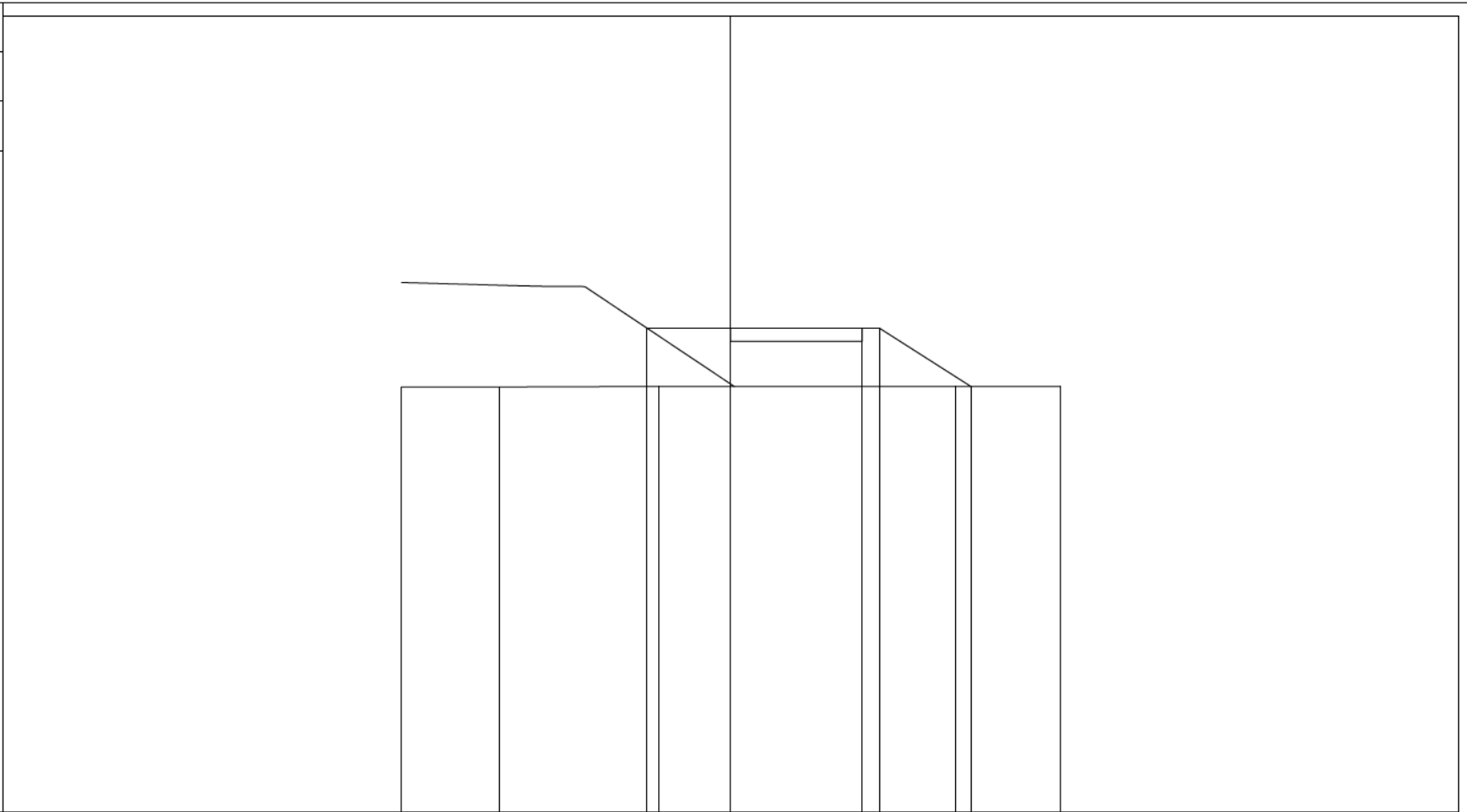
50

200 200

PROGRESSIVE TERRENO	-10.00		2.41	7.10	10.00	
PARZIALI TERRENO		12.41		4.69	2.90	
QUOTE TERRENO	62.89		62.94	62.94	62.94	
PROGRESSIVE PROGETTO		-2.12	0.00	3.98	4.51	7.10
PARZIALI PROGETTO		2.12	3.98	0.53	2.59	
QUOTE PROGETTO		64.60	64.60	64.60	64.60	62.94

PROFILO STR4
 SEZIONE STR4 - 60
 PROGRESSIVA 1414.55

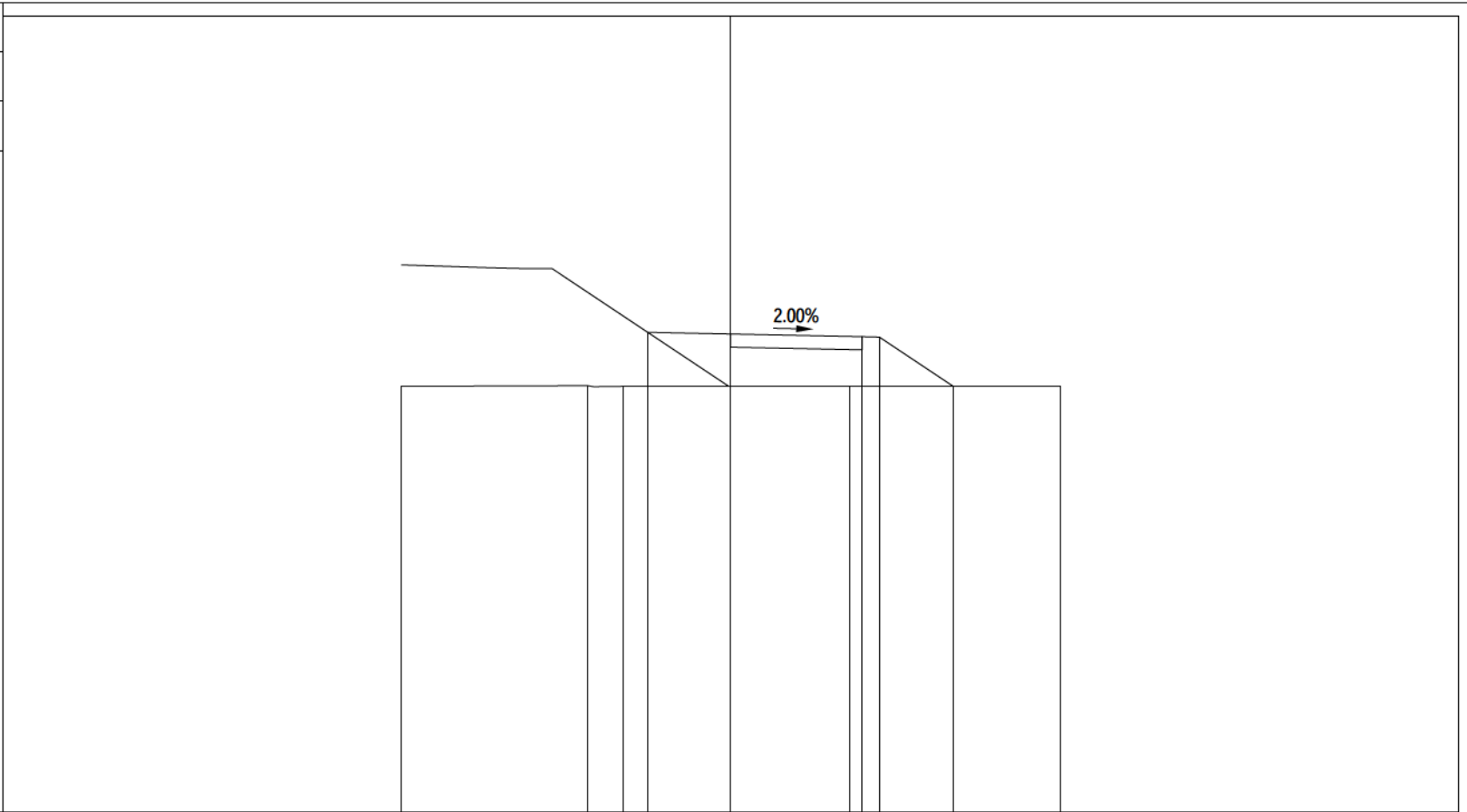
A RILEVATO m² 11.01
 MG MISTO GRANULARE m² 1.60



PROGRESSIVE TERRENO	-10.00	-7.03	-2.17		6.82	10.00	
PARZIALI TERRENO		2.97	4.86		8.99	3.18	
QUOTE TERRENO	62.91	62.91	62.93		62.93	62.93	
PROGRESSIVE PROGETTO			-2.54	0.00	4.00	4.52	7.29
PARZIALI PROGETTO			2.54	4.00	0.52	2.77	
QUOTE PROGETTO			64.70	64.70	64.70	64.70	62.93

PROFILO STR4
 SEZIONE STR4 - 61
 PROGRESSIVA 1424.77

A RILEVATO m² 9.12
 MG MISTO GRANULARE m² 1.60



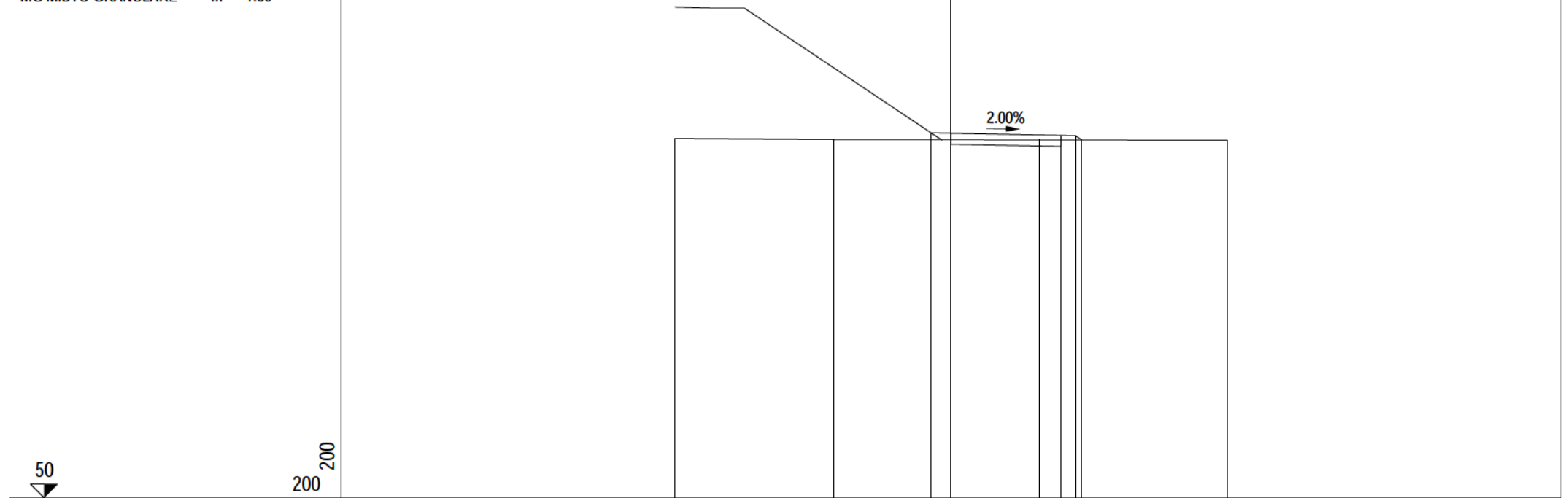
PROGRESSIVE TERRENO	-10.00	-4.35	-3.26	3.61	10.00		
PARZIALI TERRENO		5.65	1.09	6.87	6.39		
QUOTE TERRENO	62.93	62.95	62.93	62.93	62.93		
PROGRESSIVE PROGETTO			-2.52	0.00	3.99	4.52	6.76
PARZIALI PROGETTO			2.52	3.99	0.53	2.24	
QUOTE PROGETTO		64.57	64.52	64.44	64.43	62.93	

50

200 200

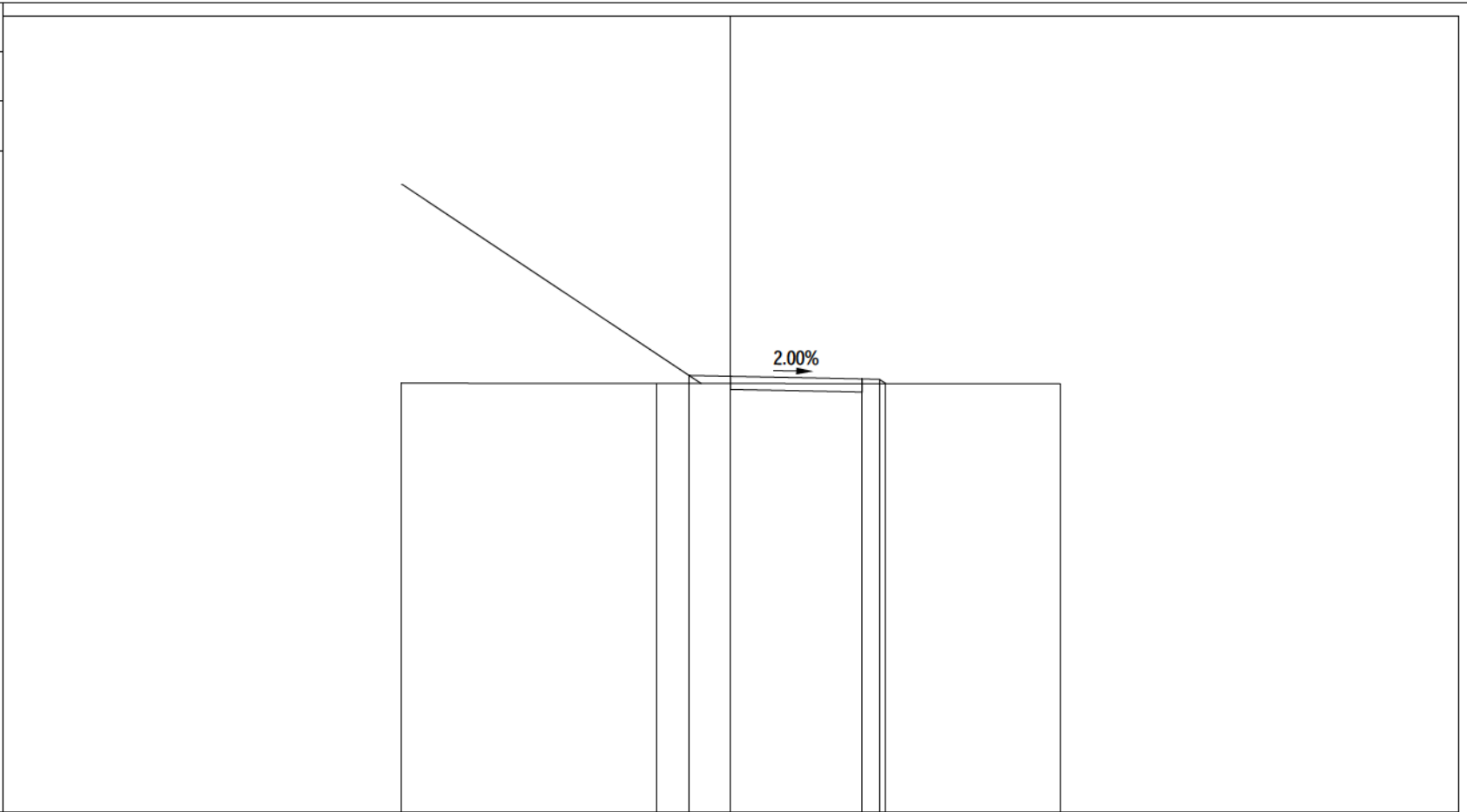
PROFILO STR4
 SEZIONE STR4 - 62
 PROGRESSIVA 1449.77

A RILEVATO m² 0.22
 B STERRO m² 0.80
 MG MISTO GRANULARE m² 1.60



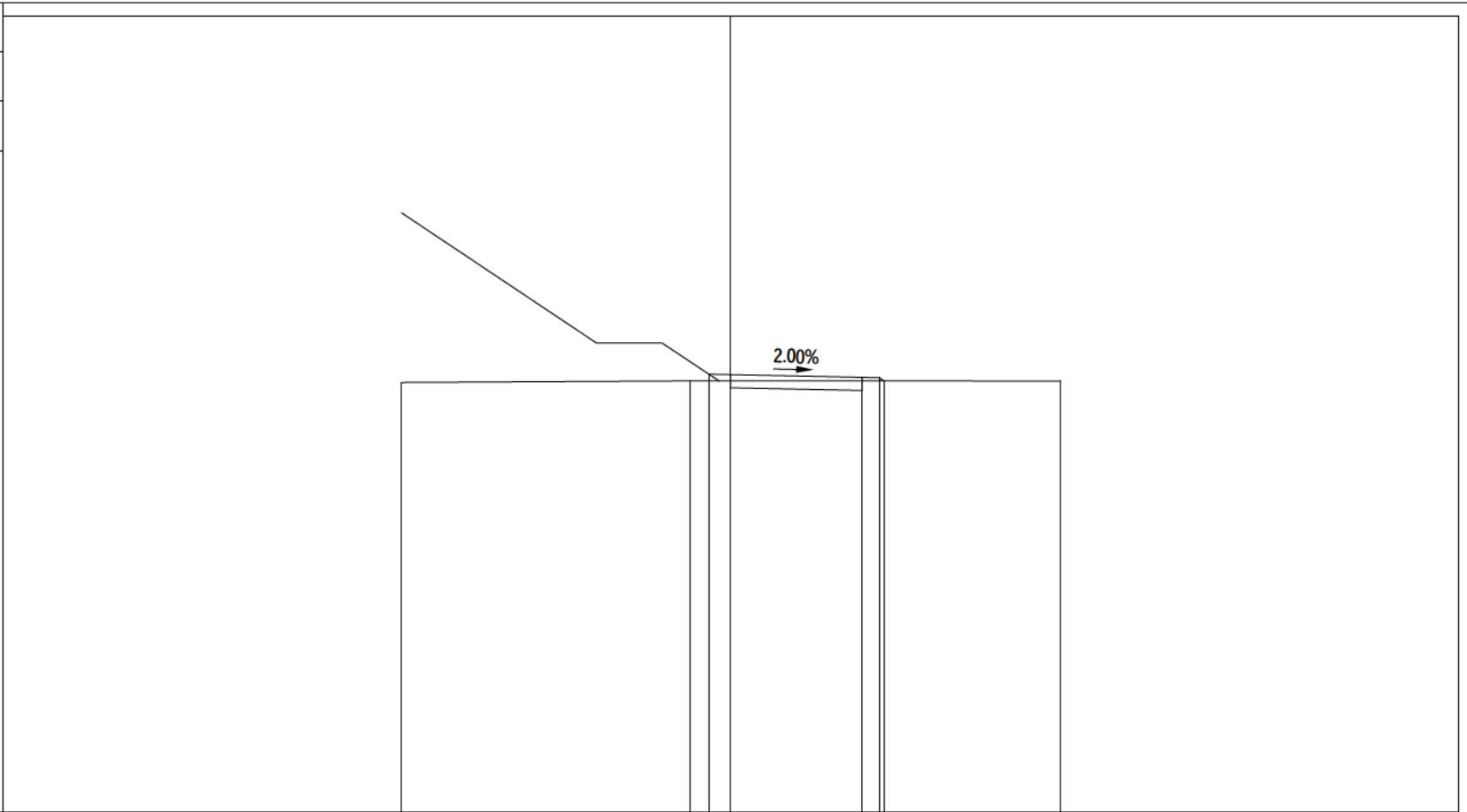
PROGRESSIVE TERRENO	-10.00	-4.25	3.19	10.00
PARZIALI TERRENO	5.75	7.44	6.81	
QUOTE TERRENO	63.04	63.00	62.99	62.98
PROGRESSIVE PROGETTO			-0.72 0.00	3.99 4.52 4.74
PARZIALI PROGETTO			0.72 3.99	0.53 0.22
QUOTE PROGETTO			63.24 63.23	63.15 63.13 62.98

PROFILO	STR4
SEZIONE	STR4 - 63
PROGRESSIVA	1474.77
A RILEVATO	m ² 0.33
B STERRO	m ² 0.86
MG MISTO GRANULARE	m ² 1.60



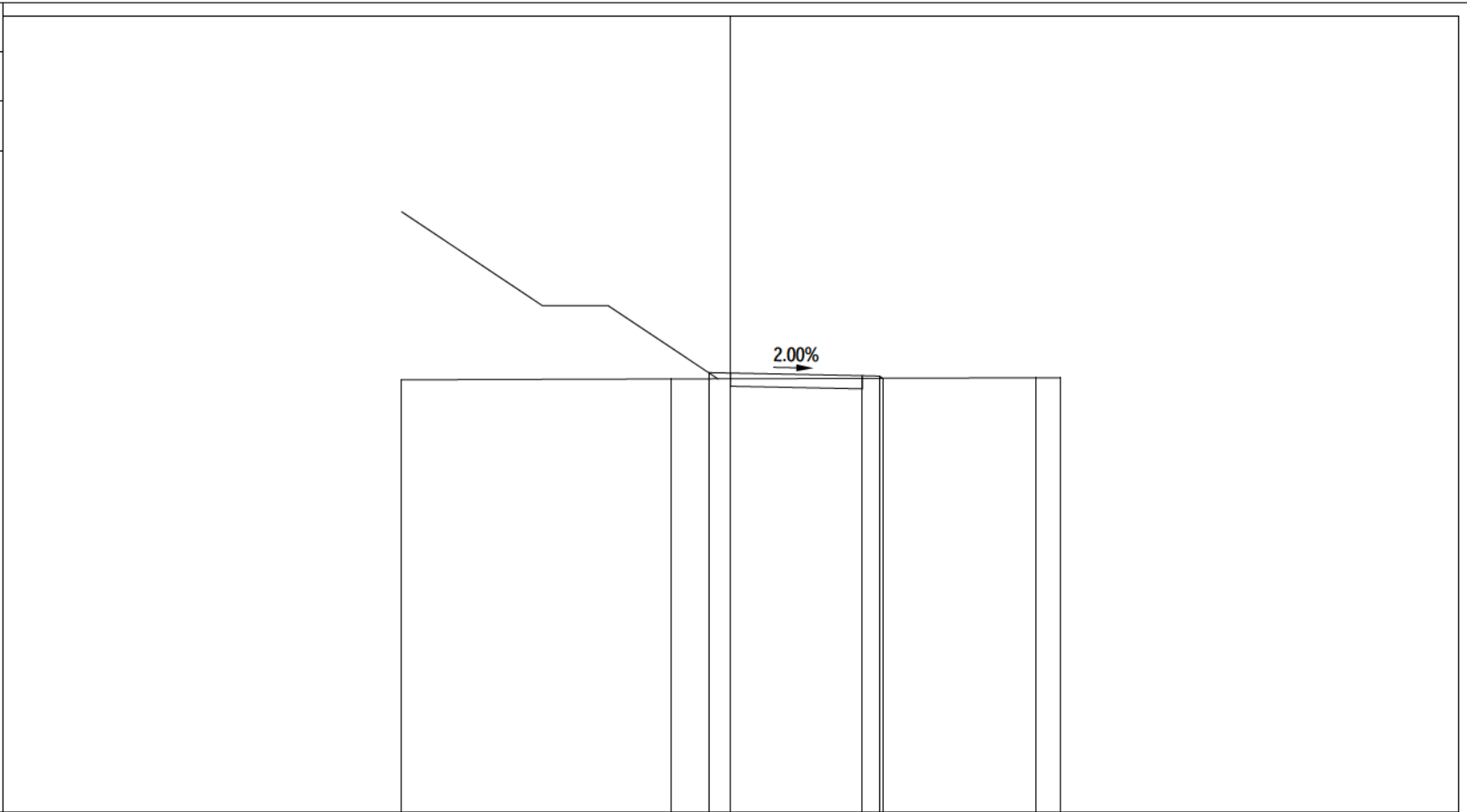
PROGRESSIVE TERRENO	-10.00	-2.25	10.00
PARZIALI TERRENO	7.75	12.25	
QUOTE TERRENO	63.03	63.02	63.01
PROGRESSIVE PROGETTO		-1.27	0.00
PARZIALI PROGETTO		1.27	3.99
QUOTE PROGETTO	63.26	63.24	63.16 63.14 63.01

PROFILO	STR4
SEZIONE	STR4 - 64
PROGRESSIVA	1499.77
A RILEVATO	m ² 0.16
B STERRO	m ² 0.96
MG MISTO GRANULARE	m ² 1.60



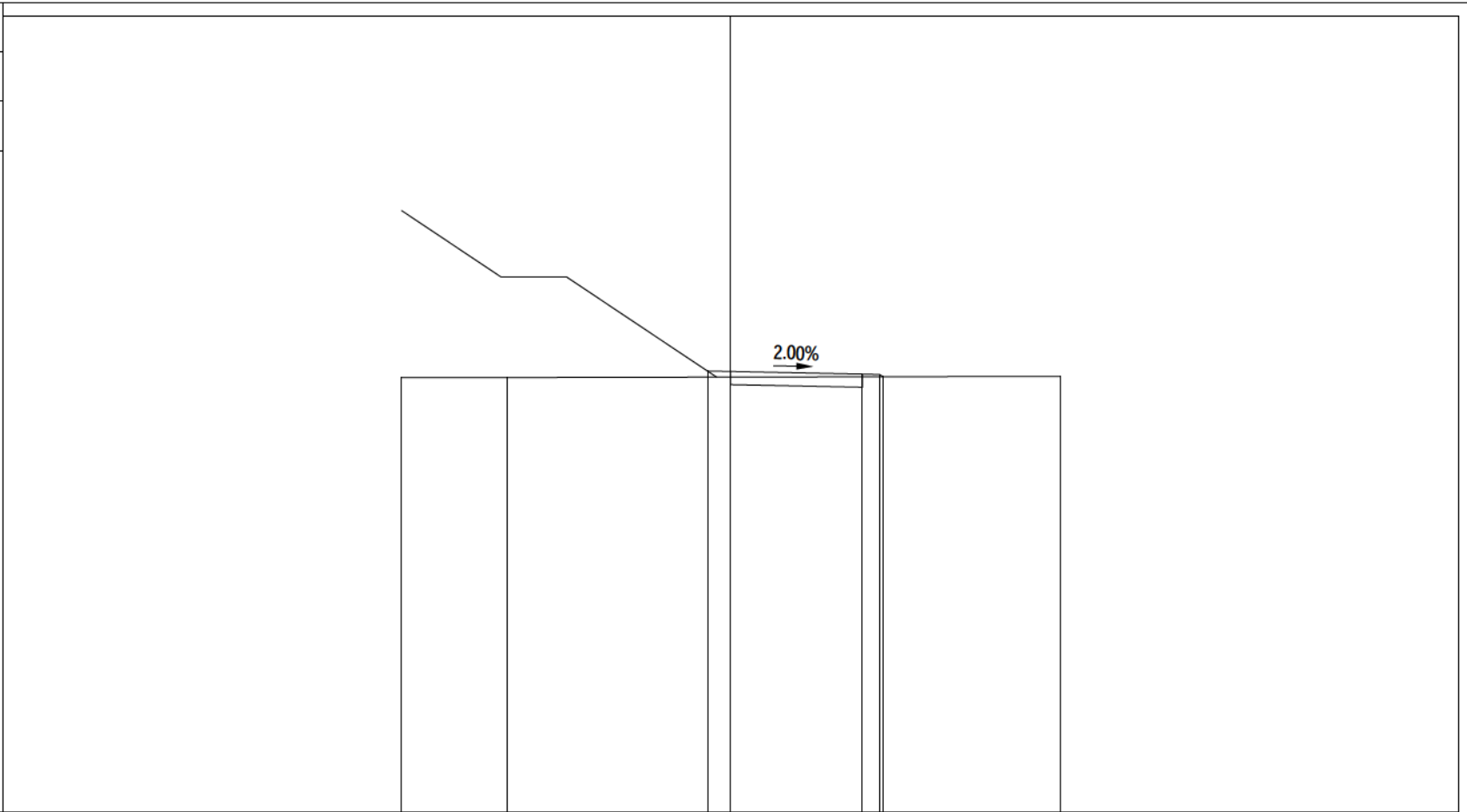
PROGRESSIVE TERRENO	-10.00	-1.22	10.00
PARZIALI TERRENO	8.78	11.22	
QUOTE TERRENO	63.05	63.09	63.09
PROGRESSIVE PROGETTO		-0.66 0.00	3.99 4.51 4.66
PARZIALI PROGETTO		0.66 3.99	0.52 0.15
QUOTE PROGETTO		63.30 63.29	63.21 63.19 63.09

PROFILO	STR4
SEZIONE	STR4 - 65
PROGRESSIVA	1524.77
A RILEVATO	m ² 0.14
B STERRO	m ² 1.10
MG MISTO GRANULARE	m ² 1.60



PROGRESSIVE TERRENO	-10.00	-1.82	9.28	10.00
PARZIALI TERRENO	8.18	11.10	0.72	
QUOTE TERRENO	63.13	63.16	63.19	63.19
PROGRESSIVE PROGETTO		-0.67	4.00	4.62
PARZIALI PROGETTO		0.67	4.00	0.10
QUOTE PROGETTO		63.35	63.25	63.18
		63.33	63.24	63.18

PROFILO	STR4
SEZIONE	STR4 - 66
PROGRESSIVA	1549.77
A RILEVATO	m ² 0.14
B STERRO	m ² 1.10
MG MISTO GRANULARE	m ² 1.60

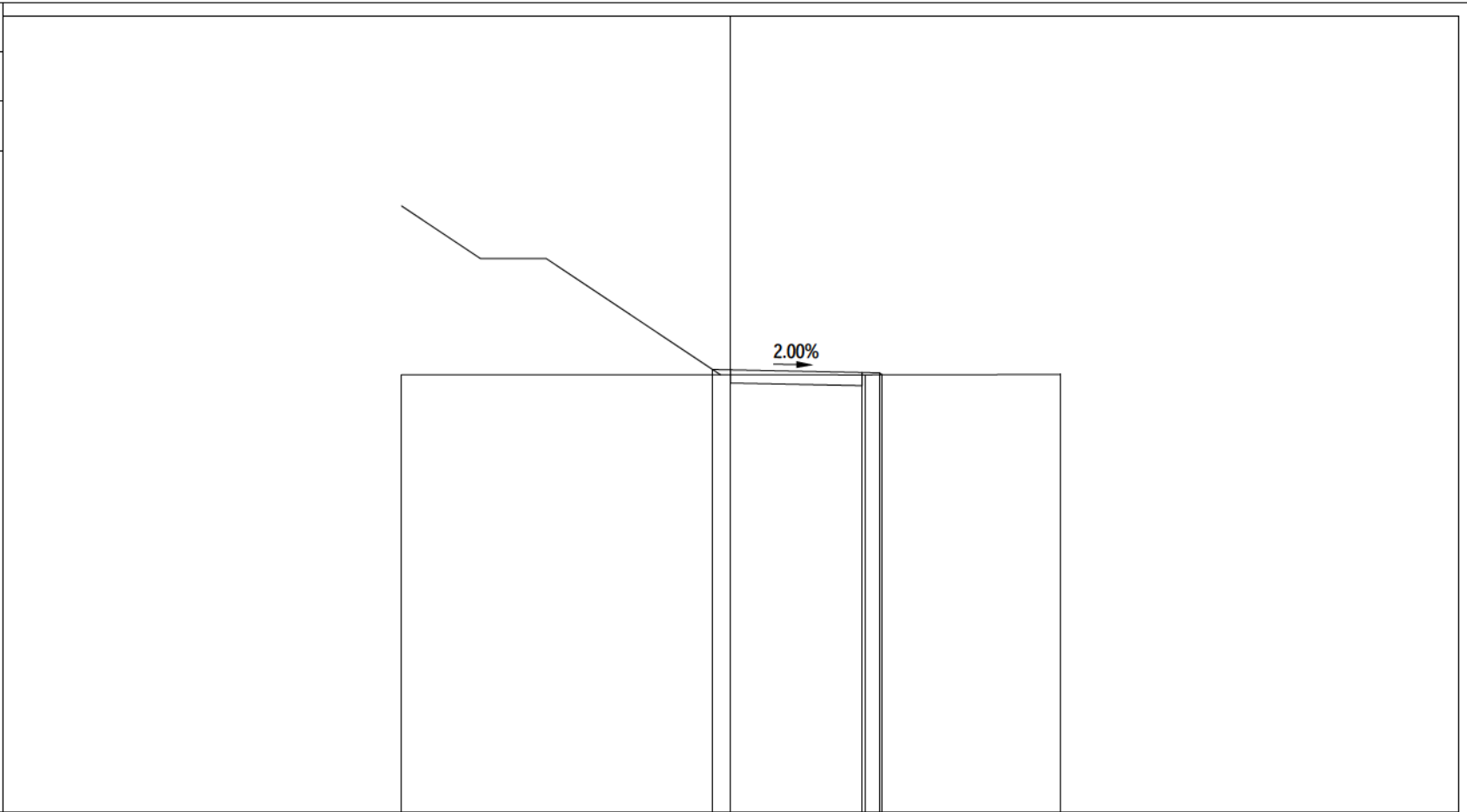


PROGRESSIVE TERRENO	-10.00	-6.79		10.00
PARZIALI TERRENO		3.21	16.79	
QUOTE TERRENO	63.20	63.20		63.23
PROGRESSIVE PROGETTO			-0.71 0.00	4.00 4.52 4.62
PARZIALI PROGETTO			0.71	4.00 0.52 0.10
QUOTE PROGETTO			63.40 63.38	63.30 63.29 63.22

PROFILO STR4
 SEZIONE STR4 - 67
 PROGRESSIVA 1574.77

A RILEVATO m² 0.10
 B STERRO m² 1.16
 MG MISTO GRANULARE m² 1.60

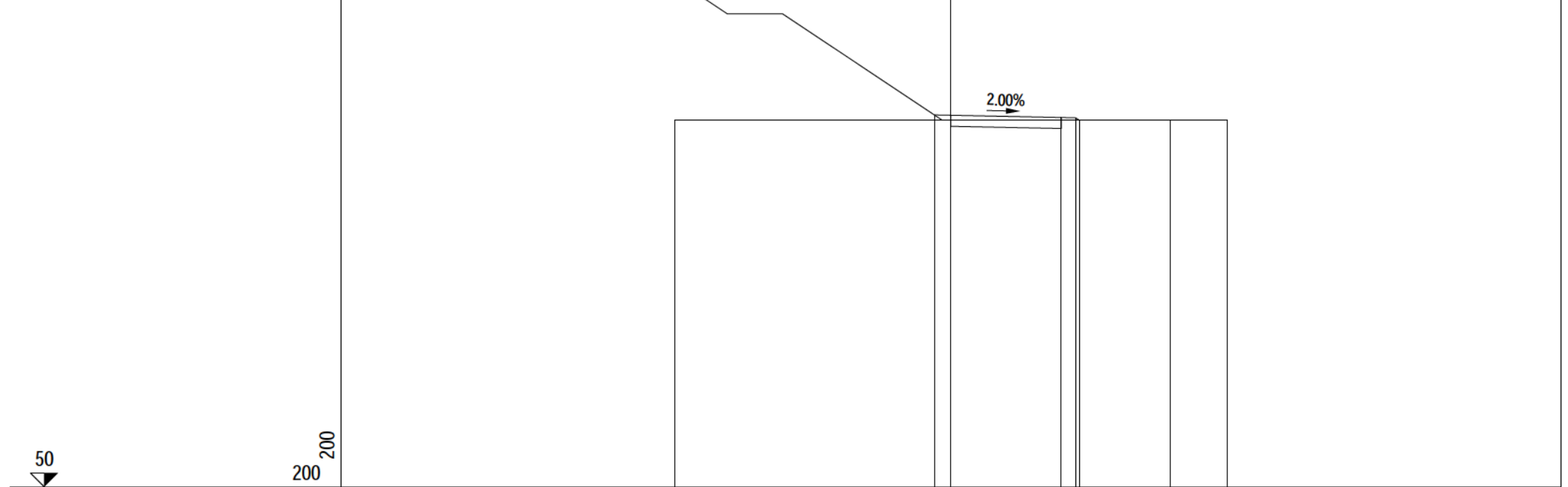
50
 200 200



PROGRESSIVE TERRENO	-10.00	4.09	10.00
PARZIALI TERRENO		14.09	5.91
QUOTE TERRENO	63.29	63.28	63.29
PROGRESSIVE PROGETTO		-0.55 0.00	4.00 4.52 4.61
PARZIALI PROGETTO		0.55 4.00	0.52 0.09
QUOTE PROGETTO		63.44 63.43	63.35 63.34 63.28

PROFILO STR4
 SEZIONE STR4 - 68
 PROGRESSIVA 1599.77

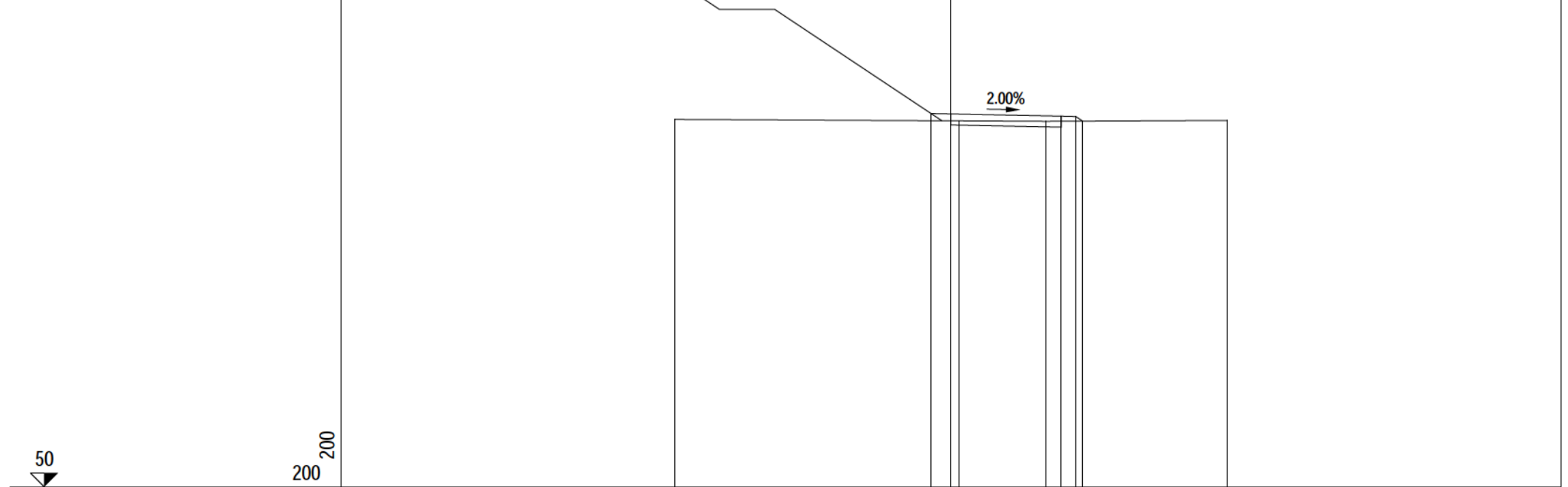
A RILEVATO m² 0.13
 B STERRO m² 1.04
 MG MISTO GRANULARE m² 1.60



PROGRESSIVE TERRENO	-10.00	7.94	10.00
PARZIALI TERRENO		17.94	2.06
QUOTE TERRENO	63.31	63.30	63.31
PROGRESSIVE PROGETTO		-0.60 0.00	4.00 4.52 4.65
PARZIALI PROGETTO		0.60 4.00	0.52 0.13
QUOTE PROGETTO		63.49 63.48	63.40 63.39 63.30

PROFILO STR4
 SEZIONE STR4 - 69
 PROGRESSIVA 1624.85

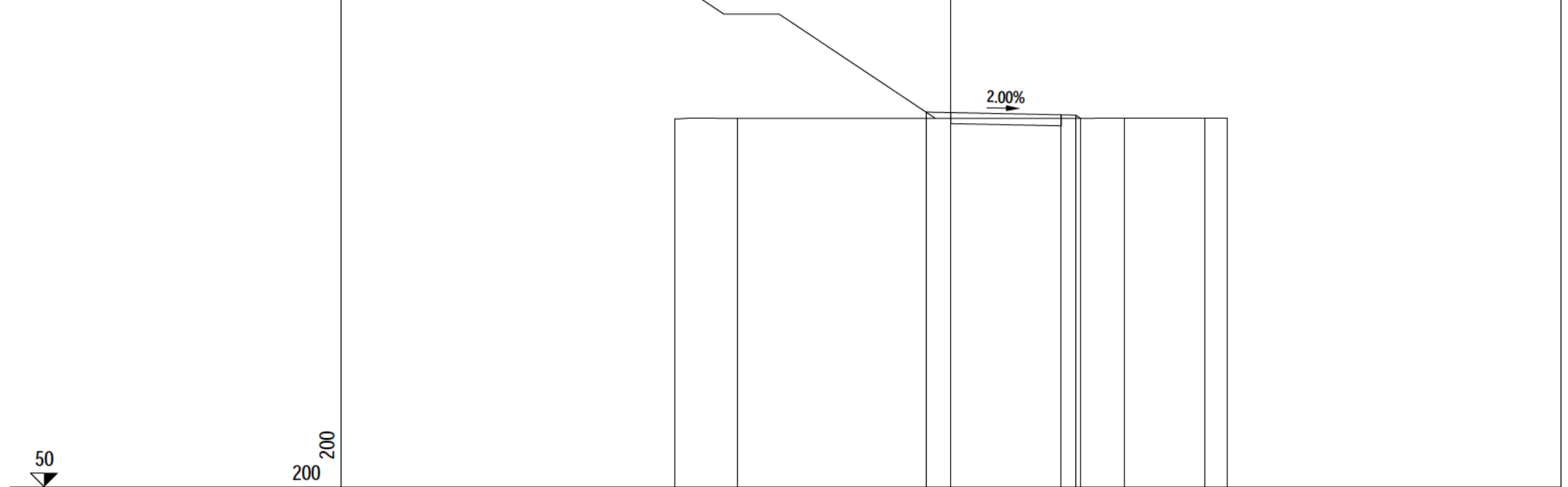
A RILEVATO m² 0.25
 B STERRO m² 0.72
 MG MISTO GRANULARE m² 1.60



PROGRESSIVE TERRENO	-10.00	0.29	3.44	10.00
PARZIALI TERRENO		10.29	3.15	6.56
QUOTE TERRENO	63.33	63.28	63.26	63.29
PROGRESSIVE PROGETTO		-0.72 0.00	4.00 4.52 4.78	
PARZIALI PROGETTO		0.72	4.00 0.52 0.26	
QUOTE PROGETTO		63.54 63.53	63.45 63.44 63.27	

PROFILO STR4
 SEZIONE STR4 - 70
 PROGRESSIVA 1649.79

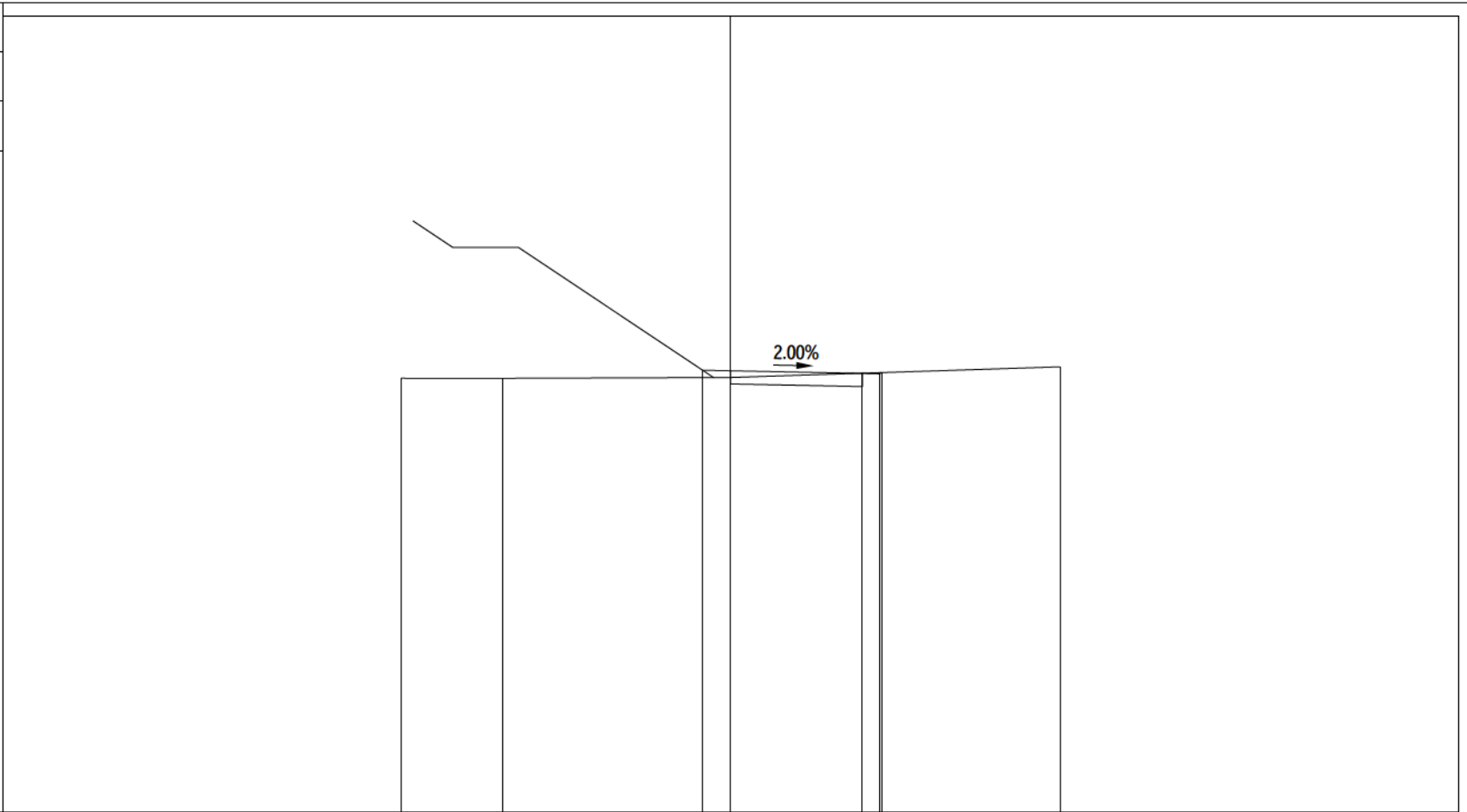
A RILEVATO m² 0.23
 B STERRO m² 0.92
 MG MISTO GRANULARE m² 1.60



PROGRESSIVE TERRENO	-10.00	-7.74			6.31	9.20	10.00
PARZIALI TERRENO		2.26		14.05		2.89	0.80
QUOTE TERRENO	63.35	63.37			63.37	63.37	63.37
PROGRESSIVE PROGETTO				-0.90	0.00	4.00	4.52
PARZIALI PROGETTO				0.90	4.00	0.52	0.18
QUOTE PROGETTO				63.60	63.58	63.50	63.48

PROFILO STR4
 SEZIONE STR4 - 71
 PROGRESSIVA 1674.86

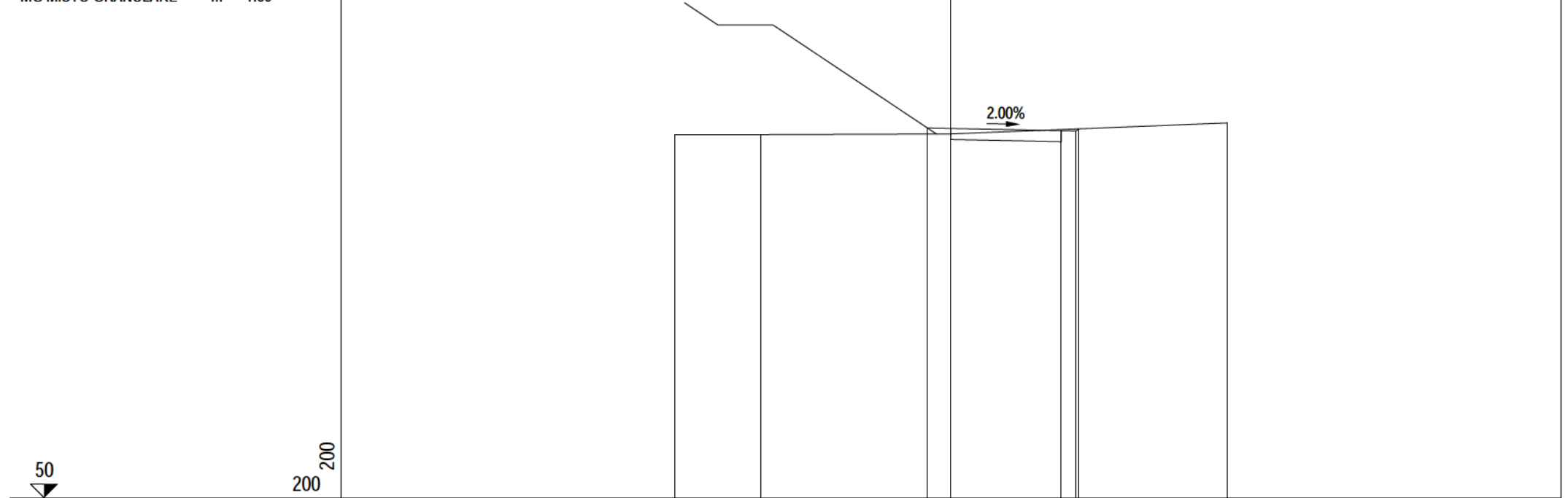
A RILEVATO m² 0.15
 B STERRO m² 1.24
 MG MISTO GRANULARE m² 1.60



PROGRESSIVE TERRENO	-10.00	-6.93	0.00	10.00
PARZIALI TERRENO	3.07	6.93	10.00	
QUOTE TERRENO	63.18	63.17	63.20	63.52
PROGRESSIVE PROGETTO			-0.85 0.00	4.00 4.52 4.58
PARZIALI PROGETTO			0.85	4.00 0.52 0.06
QUOTE PROGETTO			63.42 63.40	63.32 63.31 63.35

PROFILO STR4
 SEZIONE STR4 - 72
 PROGRESSIVA 1675.32

A RILEVATO m² 0.15
 B STERRO m² 1.32
 MG MISTO GRANULARE m² 1.60



PROGRESSIVE TERRENO	-10.00	-6.88	0.00	10.00
PARZIALI TERRENO		3.12	6.88	10.00
QUOTE TERRENO	63.17	63.18	63.20	63.60
PROGRESSIVE PROGETTO			-0.85 0.00	4.00 4.52 4.64
PARZIALI PROGETTO			0.85	4.00 0.52 0.12
QUOTE PROGETTO			63.42 63.40	63.32 63.31 63.39