

S.S. N. 9 "VIA EMILIA"
VARIANTE DI CASALPUSTERLENGO ED ELIMINAZIONE
PASSAGGIO A LIVELLO SULLA S.P. EX S.S. N.234

PROGETTO ESECUTIVO

 Ing. Renato Vaira (Ordine degli Ingg. di Torino e Provincia n° 4663 W)	ING. RENATO DEL PRETE Ing. Renato Del Prete Ordine degli Ingg. di Bari e provincia n° 5073	DOTT. GEOL. DANILO GALLO Dott. Geol. Danilo Gallo Ordine dei Geologi della Regione Puglia n° 588	INTEGRAZIONE PRESTAZIONI Ing. Renato Del Prete	PROGETTISTA Ing. Valerio Bajetti (I.T. S.r.l.)
			PROGETTAZIONE STRADALE Ing. Gaetano Ranieri (Ga&M S.r.l.)	PROGETTAZIONE IDRAULICA Ing. Fabrizio Bajetti (I.T. S.r.l.)
 Ing. Valerio Bajetti Ordine degli Ingg. di Roma e provincia n° A-26211	SETAC Srl Servizi & Engineering Trasporti Ambiente Costruzioni Prof. Ing. Luigi Monterisi Ordine degli Ingg. di Bari e provincia n° 1771	 E&G Engineering & Graphics S.r.l. Ing. Gabriele Incecchi Ordine degli Ingg. di Roma e provincia n° A-12102	PROGETTAZIONE OPERE D'ARTE MAGGIORI Ing. Renato Vaira (Studio Corona S.r.l.)	PROGETTAZIONE OPERE D'ARTE MINORI Ing. Nicola Ligas (I.T. S.r.l.)
			COMPUTI Ing. Valerio Bajetti (I.T. S.r.l.)	CANTIERISTICA Ing. Gaetano Ranieri (Ga&M S.r.l.)
 Prof. Ing. Matteo Ranieri Ordine degli Ingg. di Bari e provincia n° 1137	ECOPLAN Arch. Nicoletta Frattini Ordine degli Arch. di Torino e provincia n° A-8433	ARKE' INGEGNERIA s.r.l. Ing. Gioacchino Angarano Ordine degli Ingg. di Bari e provincia n° 5970	GEOLOGIA Dott. Danilo Gallo	GEOTECNICA Ing. Gianfranco Sodero (Studio Corona S.r.l.)
			AMBIENTE Dott. Emilio Macchi (ECOPLAN S.r.l.)	SICUREZZA Ing. Gaetano Ranieri (Ga&M S.r.l.)

VISTO: IL RESPONSABILE DEL PROCEDIMENTO  Dott. Ing. Fabrizio CARDONE	IL RESPONSABILE DELLA INTEGRAZIONE DELLE PRESTAZIONI SPECIALISTICHE  Ing. Renato DEL PRETE	PROGETTISTA  Ing. Valerio BAJETTI	GEOLOGO  Dott. Danilo GALLO	IL COORDINATORE DELLA SICUREZZA IN FASE DI PROGETTAZIONE  Ing. Gaetano RANIERI
--	---	--	---	---

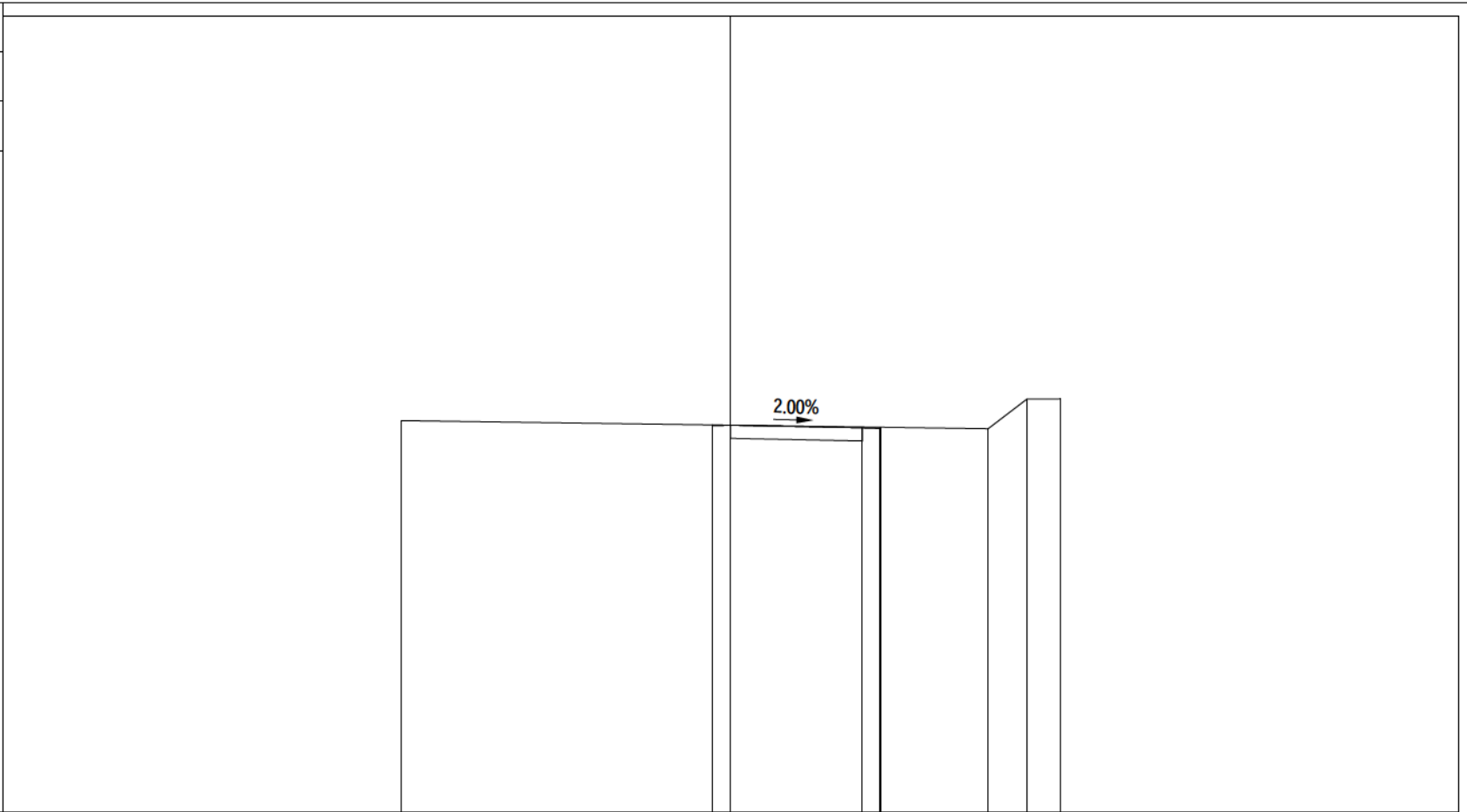
DP70

D - DP - STRADE DI SERVIZIO

SEZIONI TRASVERSALI STRADA DI SERVIZIO 7

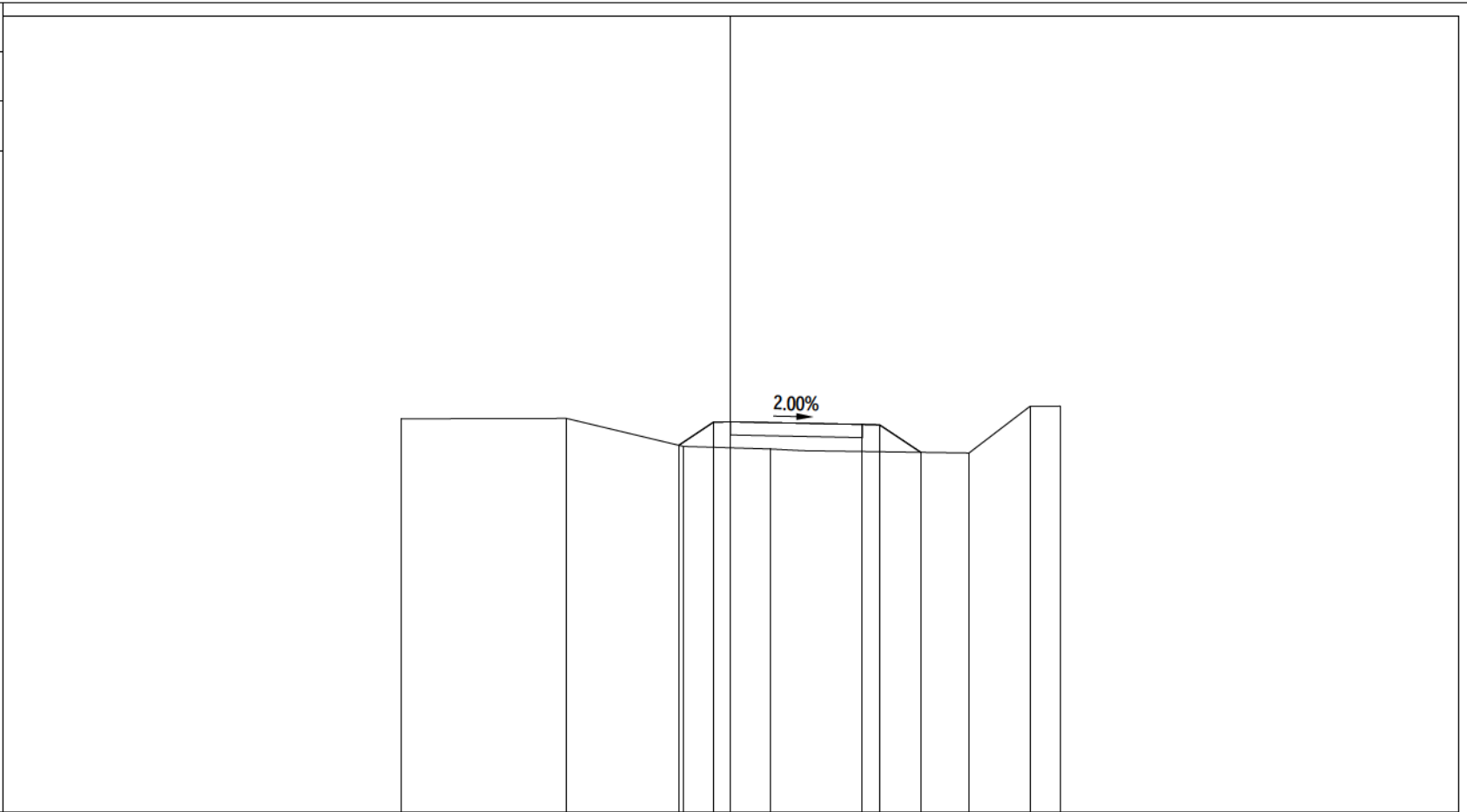
CODICE PROGETTO PROGETTO LIV. PROG. N. PROG. COMI E 1701			NOME FILE DP70-S00PS00TRASZ08_A.dwg		REVISIONE A	SCALA: 1:200
CODICE ELAB. S00PS00TRASZ08						
D						
C						
B						
A	EMISSIONE		LUGLIO 2018	ING. LUIGI IACOVELLI	PROF. ING. LUIGI MONTERISI	ING. VALERIO BAJETTI
REV.	DESCRIZIONE		DATA	REDATTO	VERIFICATO	APPROVATO

PROFILO	STR7
SEZIONE	STR7 - 1
PROGRESSIVA	0.00
B STERRO	m ² 1.65
MG MISTO GRANULARE	m ² 1.60



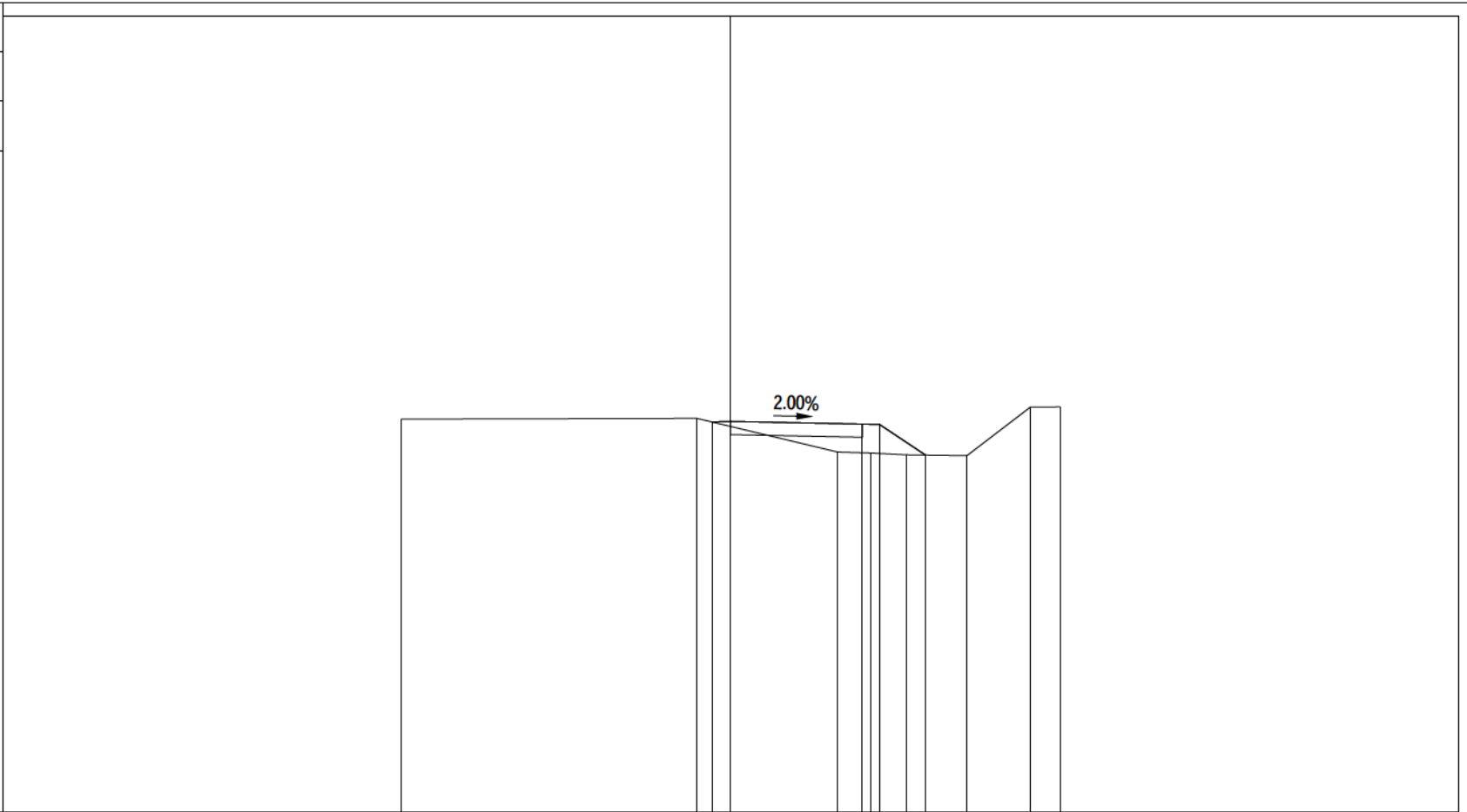
PROGRESSIVE TERRENO	-10.00	7.82	9.00	10.00
PARZIALI TERRENO		17.82	1.18	1.00
QUOTE TERRENO	61.89	61.64	62.54	62.55
PROGRESSIVE PROGETTO		-0.56	4.00	4.52
PARZIALI PROGETTO		0.56	4.00	0.05
QUOTE PROGETTO	61.76	61.67	61.66	61.69

PROFILO	STR7
SEZIONE	STR7 - 2
PROGRESSIVA	25.00
A RILEVATO	m ² 3.41
MG MISTO GRANULARE	m ² 1.60



PROGRESSIVE TERRENO	-10.00	-4.99	-1.43	1.22	7.24	9.09	10.00	
PARZIALI TERRENO		5.01	3.56	2.65	6.02	1.85	0.91	
QUOTE TERRENO	61.94	61.96	61.10	61.03	60.90	62.32	62.33	
PROGRESSIVE PROGETTO			-1.57	-0.52	0.00	4.00	4.52	5.77
PARZIALI PROGETTO			1.05	0.52	4.00	0.52	1.25	
QUOTE PROGETTO			61.14	61.84	61.85	61.77	61.76	60.93

PROFILO	STR7
SEZIONE	STR7 - 3
PROGRESSIVA	27.81
A RILEVATO	m ² 1.97
B STERRO	m ² 0.14
MG MISTO GRANULARE	m ² 1.60

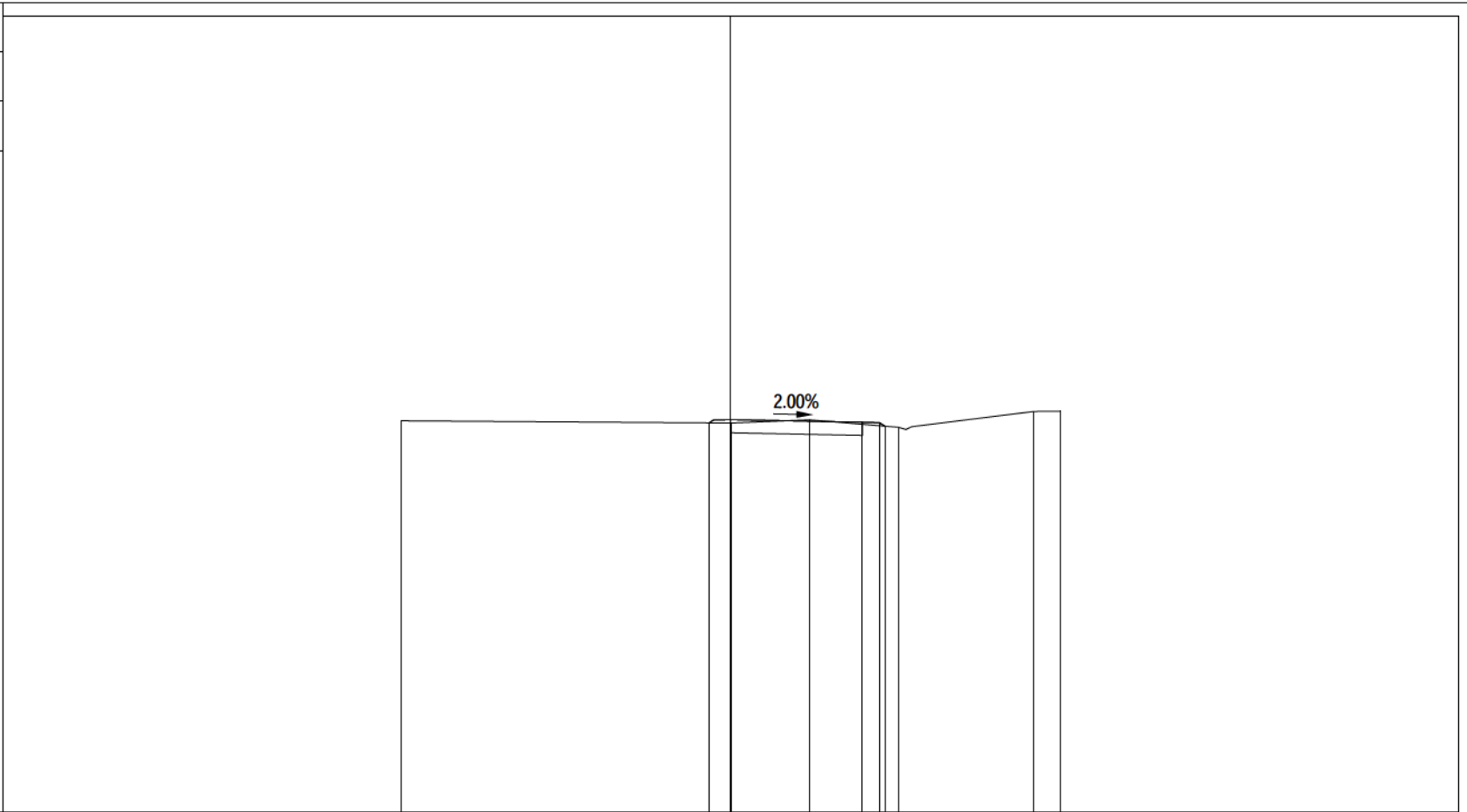


50

200 200

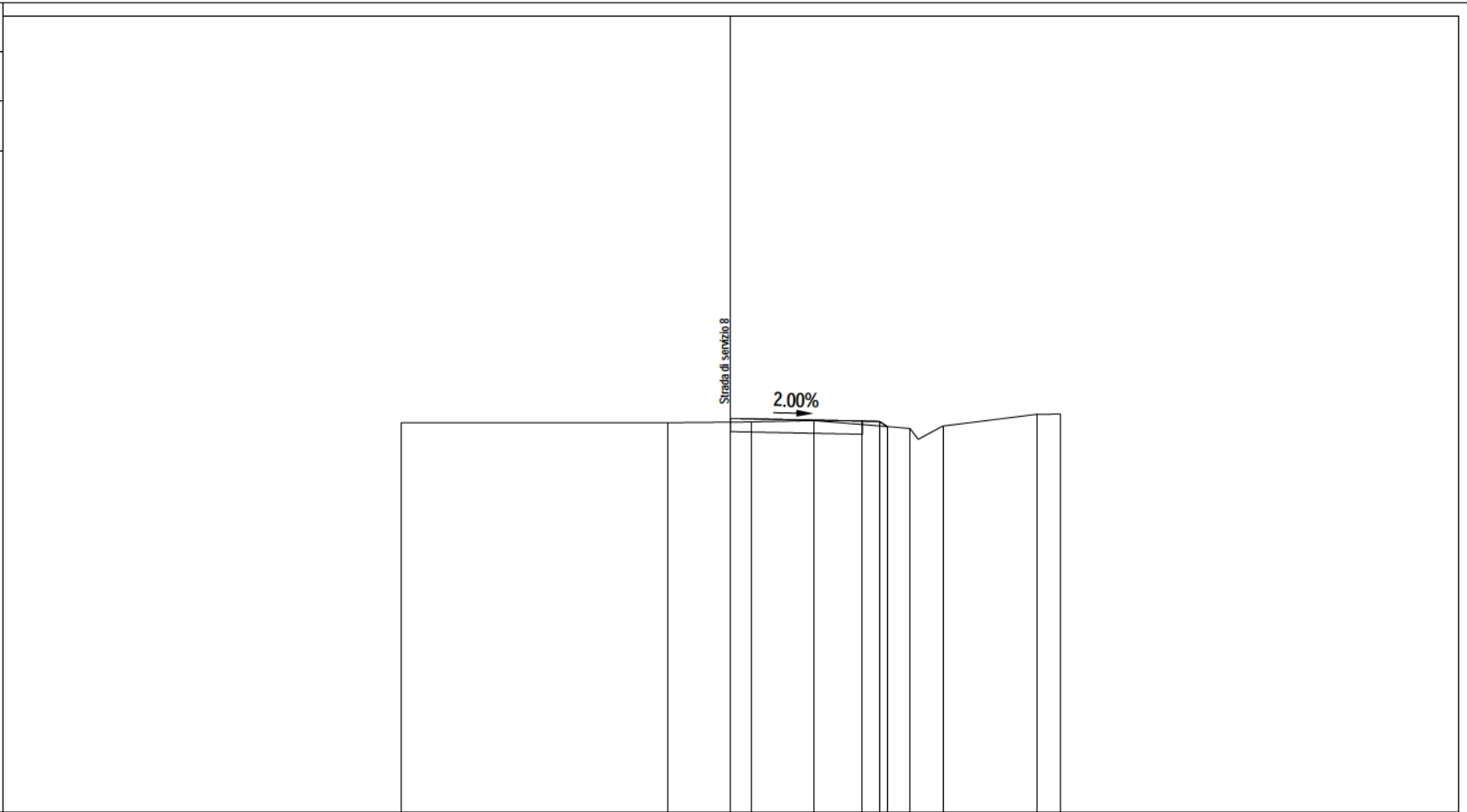
PROGRESSIVE TERRENO	-10.00	-1.03	3.25	4.27	5.35	7.17	9.10	10.00
PARZIALI TERRENO		8.97	4.28	1.02	1.08	1.82	1.93	0.90
QUOTE TERRENO	61.93	61.96	60.93	60.90	60.85	60.82	62.30	62.30
PROGRESSIVE PROGETTO		-0.54	4.00	4.52	5.92			
PARZIALI PROGETTO		0.54	4.00	0.52	1.40			
QUOTE PROGETTO		61.84	61.78	61.77	60.84			

PROFILO	STR7
SEZIONE	STR7 - 4
PROGRESSIVA	41.20
A RILEVATO	m ² 0.09
B STERRO	m ² 1.50
MG MISTO GRANULARE	m ² 1.60



PROGRESSIVE TERRENO	-10.00	0.04	2.39	5.10	9.21	10.00
PARZIALI TERRENO		10.04	2.35	2.71	4.11	0.79
QUOTE TERRENO	61.88	61.82	61.91	61.69	62.17	62.18
PROGRESSIVE PROGETTO		-0.65	0.00	4.00	4.52	4.68
PARZIALI PROGETTO		0.65	4.00	0.52	0.16	
QUOTE PROGETTO		61.82	61.92	61.84	61.82	61.72

PROFILO	STR7
SEZIONE	STR7 - 5
PROGRESSIVA	49.99
A RILEVATO	m ² 0.08
B STERRO	m ² 1.36
MG MISTO GRANULARE	m ² 1.60



PROGRESSIVE TERRENO	-10.00	-1.90	0.64	2.54	5.45	6.44	9.29	10.00
PARZIALI TERRENO		8.10	2.54	1.90	2.91	0.99	2.85	0.71
QUOTE TERRENO	61.83	61.82	61.85	61.89	61.65	61.72	62.08	62.09
PROGRESSIVE PROGETTO			0.00		4.00	4.52	4.76	
PARZIALI PROGETTO				4.00	0.52	0.24		
QUOTE PROGETTO			61.95		61.87	61.86	61.71	