

S.S. N. 9 "VIA EMILIA"
VARIANTE DI CASALPUSTERLENGO ED ELIMINAZIONE
PASSAGGIO A LIVELLO SULLA S.P. EX S.S. N.234

PROGETTO ESECUTIVO

 Ing. Renato Vaira (Ordine degli Ingg. di Torino e Provincia n° 4663 W)	ING. RENATO DEL PRETE Ing. Renato Del Prete Ordine degli Ingg. di Bari e provincia n° 5073	DOTT. GEOL. DANILO GALLO Dott. Geol. Danilo Gallo Ordine dei Geologi della Regione Puglia n° 588	INTEGRAZIONE PRESTAZIONI	PROGETTISTA
			Ing. Renato Del Prete	Ing. Valerio Bajetti (I.T. S.r.l.)
 Ing. Valerio Bajetti Ordine degli Ingg. di Roma e provincia n° A-26211	SETAC Srl Servizi & Engineering Trasporti Ambiente Costruzioni Prof. Ing. Luigi Monterisi Ordine degli Ingg. di Bari e provincia n° 1771	 E&G Engineering & Graphics S.r.l. Ing. Gabriele Incecchi Ordine degli Ingg. di Roma e provincia n° A-12102	PROGETTAZIONE STRADALE	PROGETTAZIONE IDRAULICA
			Ing. Gaetano Ranieri (Ga&M S.r.l.)	Ing. Fabrizio Bajetti (I.T. S.r.l.)
 Prof. Ing. Matteo Ranieri Ordine degli Ingg. di Bari e provincia n° 1137	ECOPLAN Arch. Nicoletta Frattini Ordine degli Arch. di Torino e provincia n° A-8433	ARKE' INGEGNERIA s.r.l. Ing. Gioacchino Angarano Ordine degli Ingg. di Bari e provincia n° 5970	PROGETTAZIONE OPERE D'ARTE MAGGIORI	PROGETTAZIONE OPERE D'ARTE MINORI
			Ing. Renato Vaira (Studio Corona S.r.l.)	Ing. Nicola Ligas (I.T. S.r.l.)
			COMPUTI	CANTIERISTICA
			Ing. Valerio Bajetti (I.T. S.r.l.)	Ing. Gaetano Ranieri (Ga&M S.r.l.)
			GEOLOGIA	GEOTECNICA
			Dott. Danilo Gallo	Ing. Gianfranco Sodero (Studio Corona S.r.l.)
			AMBIENTE	SICUREZZA
			Dott. Emilio Macchi (ECOPLAN S.r.l.)	Ing. Gaetano Ranieri (Ga&M S.r.l.)

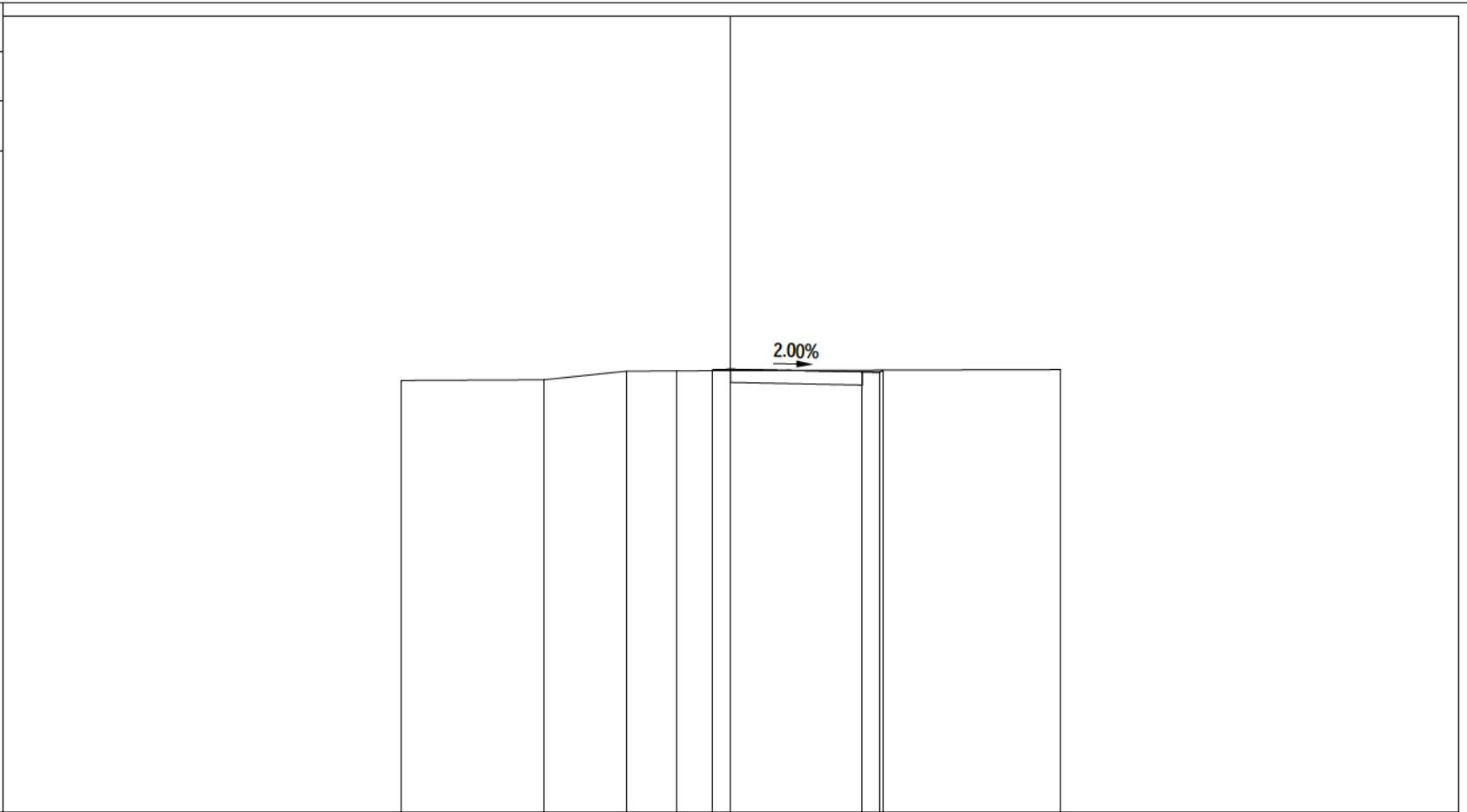
VISTO: IL RESPONSABILE DEL PROCEDIMENTO	IL RESPONSABILE DELLA INTEGRAZIONE DELLE PRESTAZIONI SPECIALISTICHE	PROGETTISTA	GEOLOGO	IL COORDINATORE DELLA SICUREZZA IN FASE DI PROGETTAZIONE
				
Dott. Ing. Fabrizio CARDONE	Ing. Renato DEL PRETE	Ing. Valerio BAJETTI	Dott. Danilo GALLO	Ing. Gaetano RANIERI

DP71

D - DP - STRADE DI SERVIZIO
SEZIONI TRASVERSALI STRADA DI SERVIZIO 8

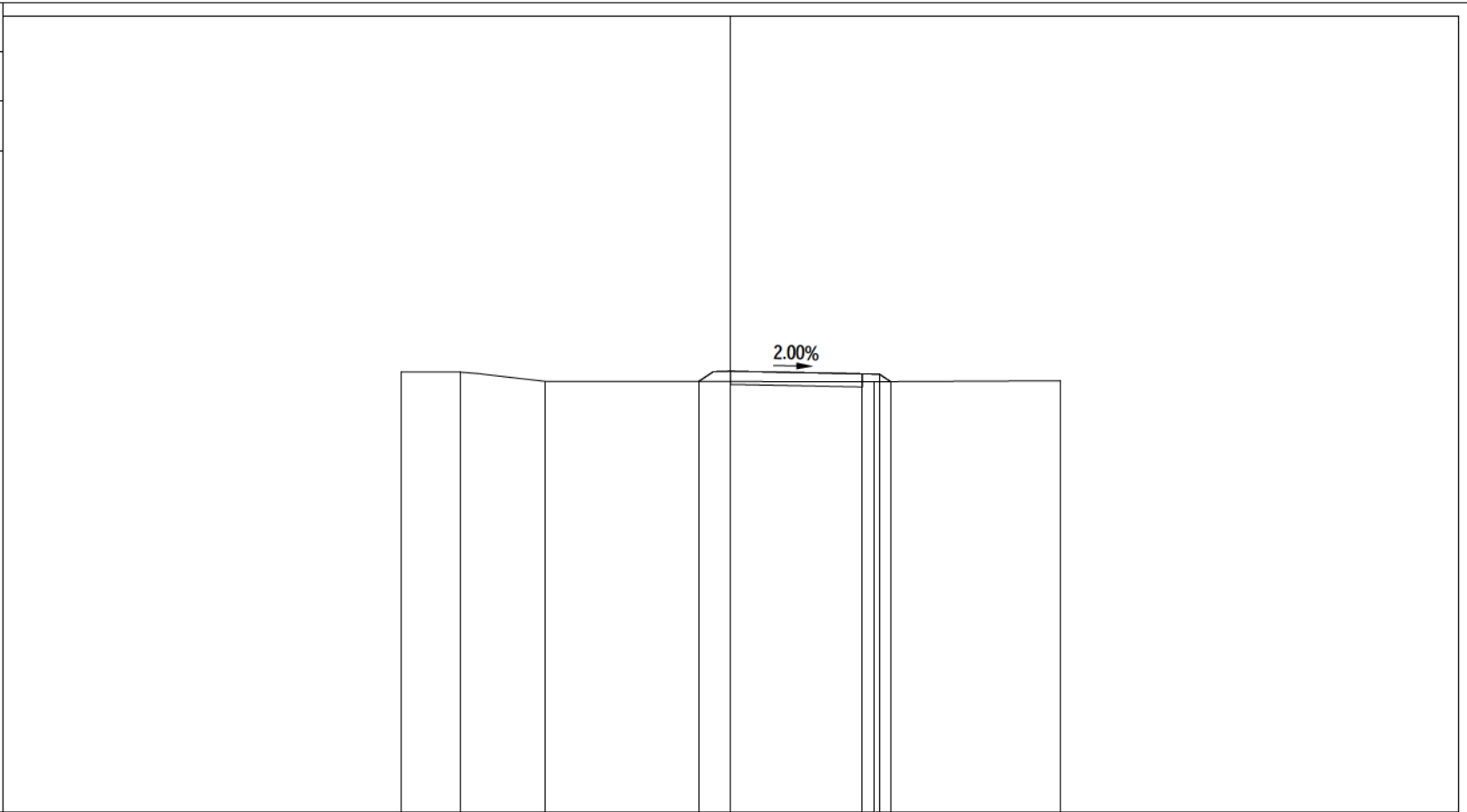
CODICE PROGETTO			NOME FILE	REVISIONE	SCALA:
PROGETTO	LIV. PROG.	N. PROG.	DP71-S00PS00TRASZ09_A.dwg		
COMI	E	1701	CODICE ELAB. S00PS00TRASZ09	A	1:200
D					
C					
B					
A	EMISSIONE		LUGLIO 2018	ING. LUIGI IACOVELLI	PROF. ING. LUIGI MONTERISI
REV.	DESCRIZIONE		DATA	REDATTO	VERIFICATO
					ING. VALERIO BAJETTI
					APPROVATO

PROFILO	STR_8
SEZIONE	STR_8 - 1
PROGRESSIVA	0.00
A RILEVATO	m ² 0.02
B STERRO	m ² 1.65
MG MISTO GRANULARE	m ² 1.60



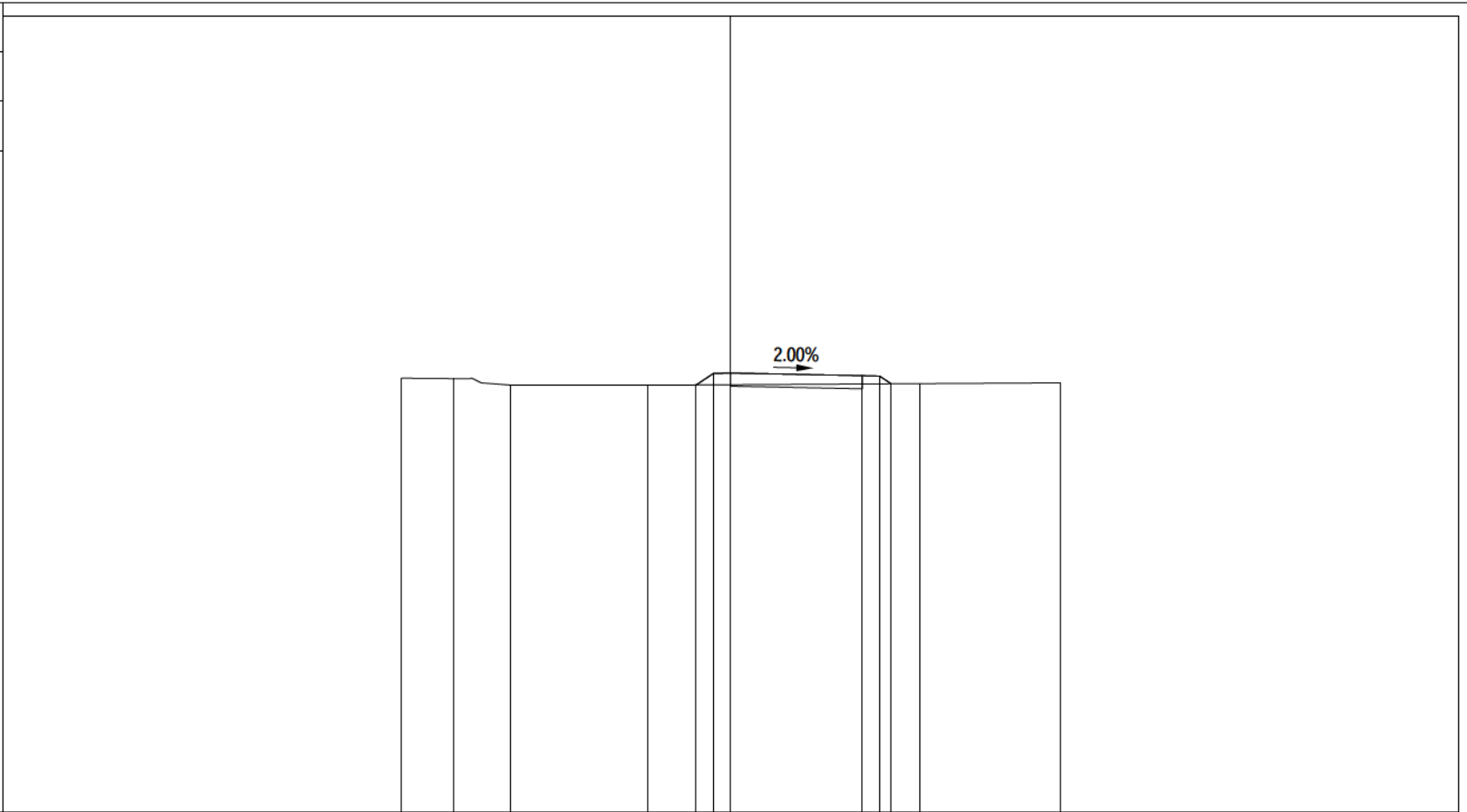
PROGRESSIVE TERRENO	-10.00	-5.67	-3.17	-1.64			10.00
PARZIALI TERRENO		4.33	2.50	1.53		11.64	
QUOTE TERRENO	63.11	63.13	63.39	63.40		63.44	
PROGRESSIVE PROGETTO					-0.57	0.00	4.00
PARZIALI PROGETTO					0.57	4.00	0.52
QUOTE PROGETTO					63.41	63.45	63.37
							63.36
							63.42

PROFILO	STR_8
SEZIONE	STR_8 - 2
PROGRESSIVA	26.80
A RILEVATO	m ² 0.39
B STERRO	m ² 0.50
MG MISTO GRANULARE	m ² 1.60



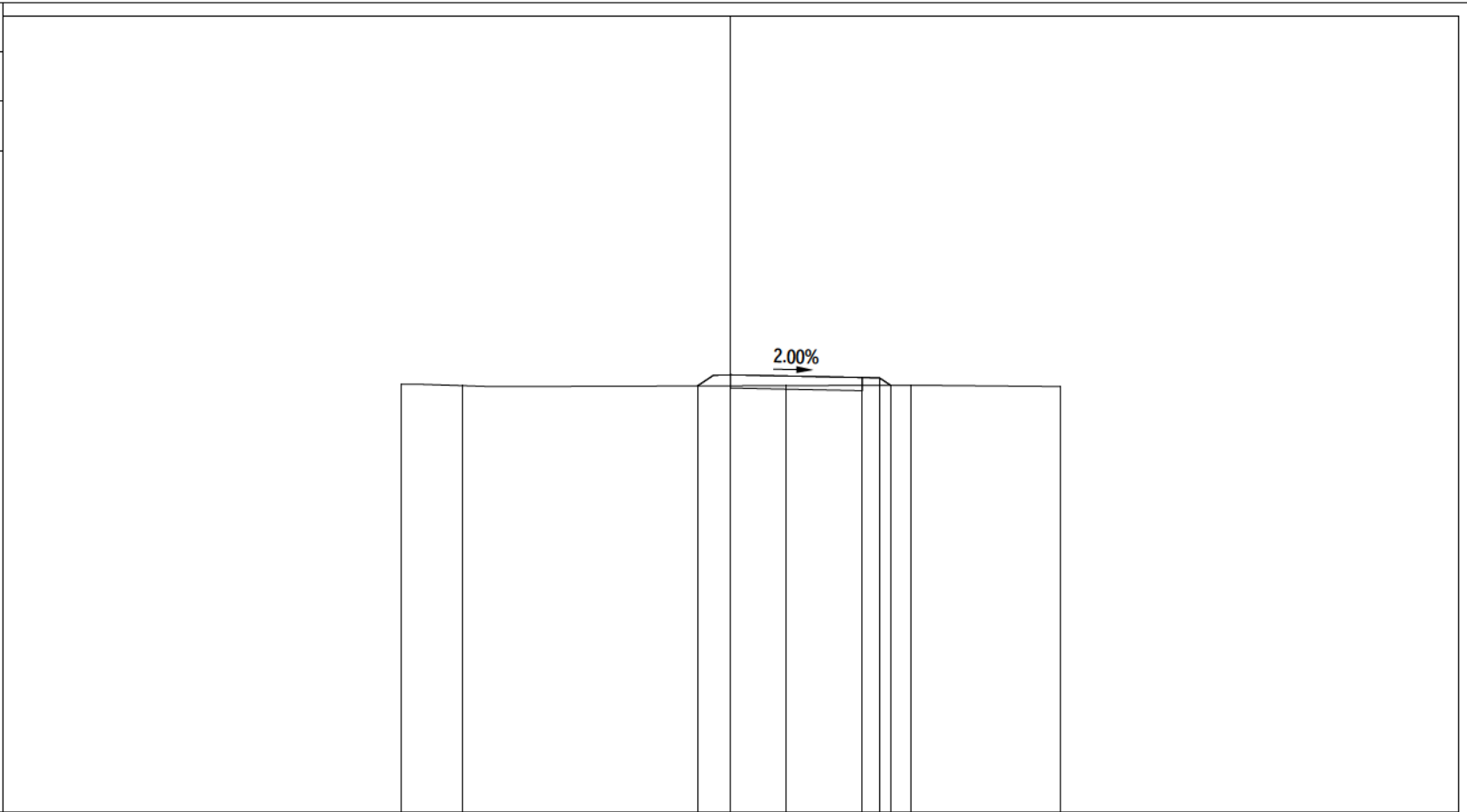
PROGRESSIVE TERRENO	-10.00	-8.22	-5.62		4.37	10.00
PARZIALI TERRENO		1.78	2.60		9.99	5.63
QUOTE TERRENO	63.37	63.36	63.08		63.07	63.10
PROGRESSIVE PROGETTO				-0.98	0.00	4.00
PARZIALI PROGETTO				0.98	4.00	0.52
QUOTE PROGETTO				63.08	63.39	63.31
						63.30
						63.07
						4.86
						0.34

PROFILO	STR_8
SEZIONE	STR_8 - 3
PROGRESSIVA	51.80
A RILEVATO	m ² 0.45
B STERRO	m ² 0.40
MG MISTO GRANULARE	m ² 1.60



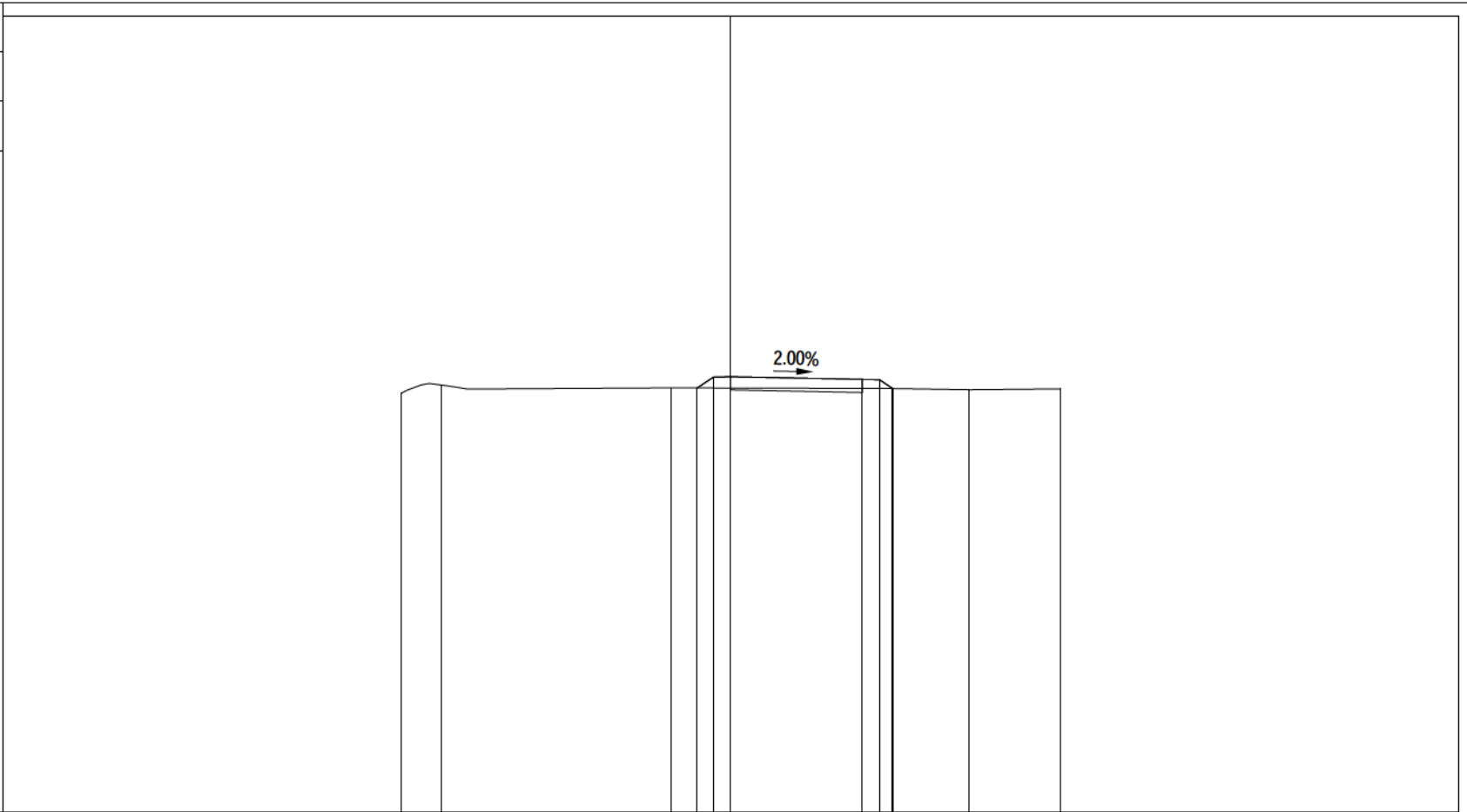
PROGRESSIVE TERRENO	-10.00	-8.40	-6.67	-2.52			5.75	10.00
PARZIALI TERRENO		1.60	1.73	4.15		8.27		4.25
QUOTE TERRENO	63.18	63.17	62.97	62.96			63.01	63.04
PROGRESSIVE PROGETTO					-1.05		4.00	
PARZIALI PROGETTO					0.53	4.00	0.52	0.35
QUOTE PROGETTO					62.97		63.25	63.01

PROFILO	STR_8
SEZIONE	STR_8 - 4
PROGRESSIVA	76.80
A RILEVATO	m ² 0.41
B STERRO	m ² 0.46
MG MISTO GRANULARE	m ² 1.60



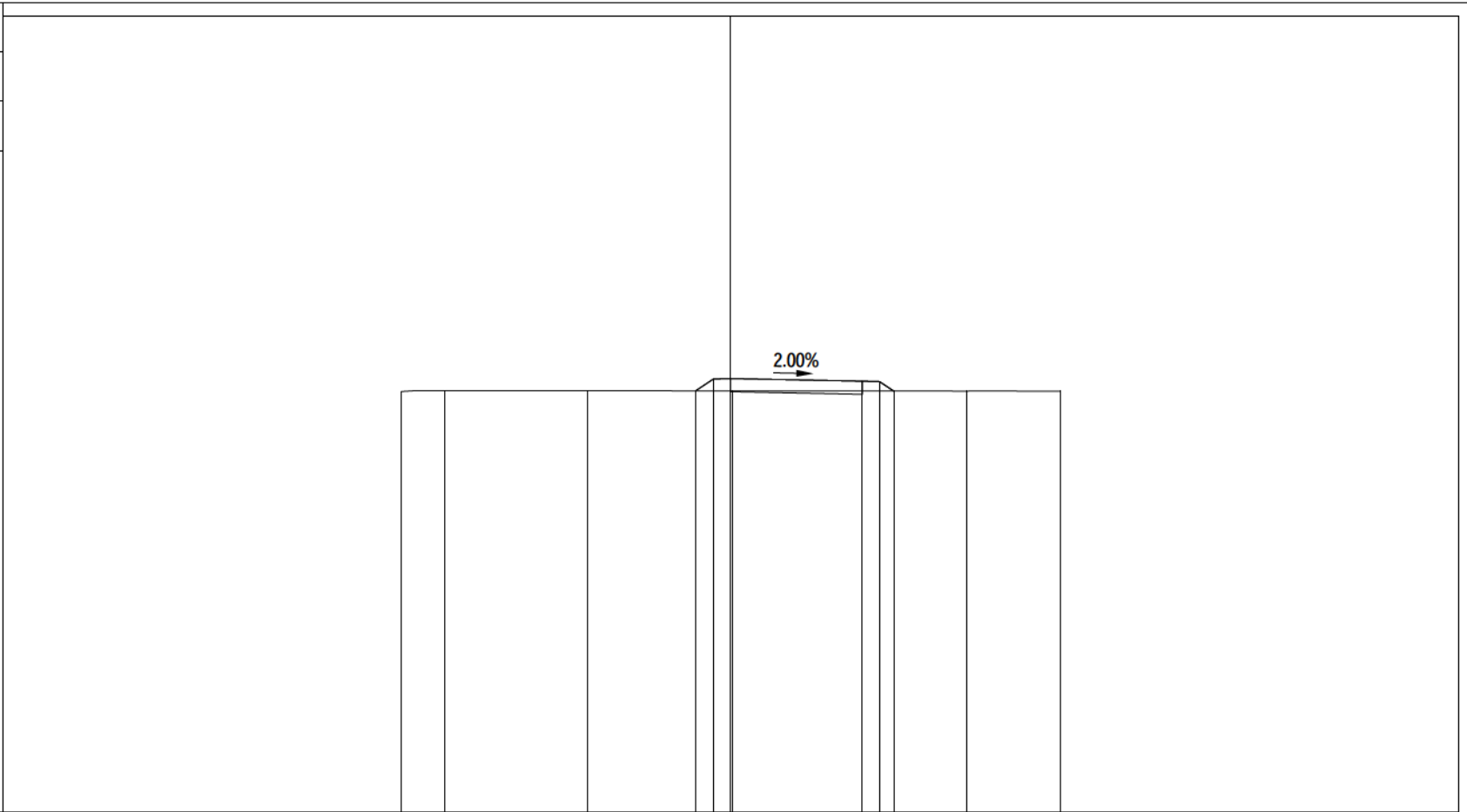
PROGRESSIVE TERRENO	-10.00	-8.15		1.67	5.46	10.00
PARZIALI TERRENO		1.85	9.82		3.79	4.54
QUOTE TERRENO	62.99	62.95		62.95	62.96	62.93
PROGRESSIVE PROGETTO				-1.01	0.00	
PARZIALI PROGETTO				1.01	4.00	
QUOTE PROGETTO				62.94	63.28	
				63.20	63.19	62.96

PROFILO	STR_8
SEZIONE	STR_8 - 5
PROGRESSIVA	101.80
A RILEVATO	m ² 0.44
B STERRO	m ² 0.38
MG MISTO GRANULARE	m ² 1.60



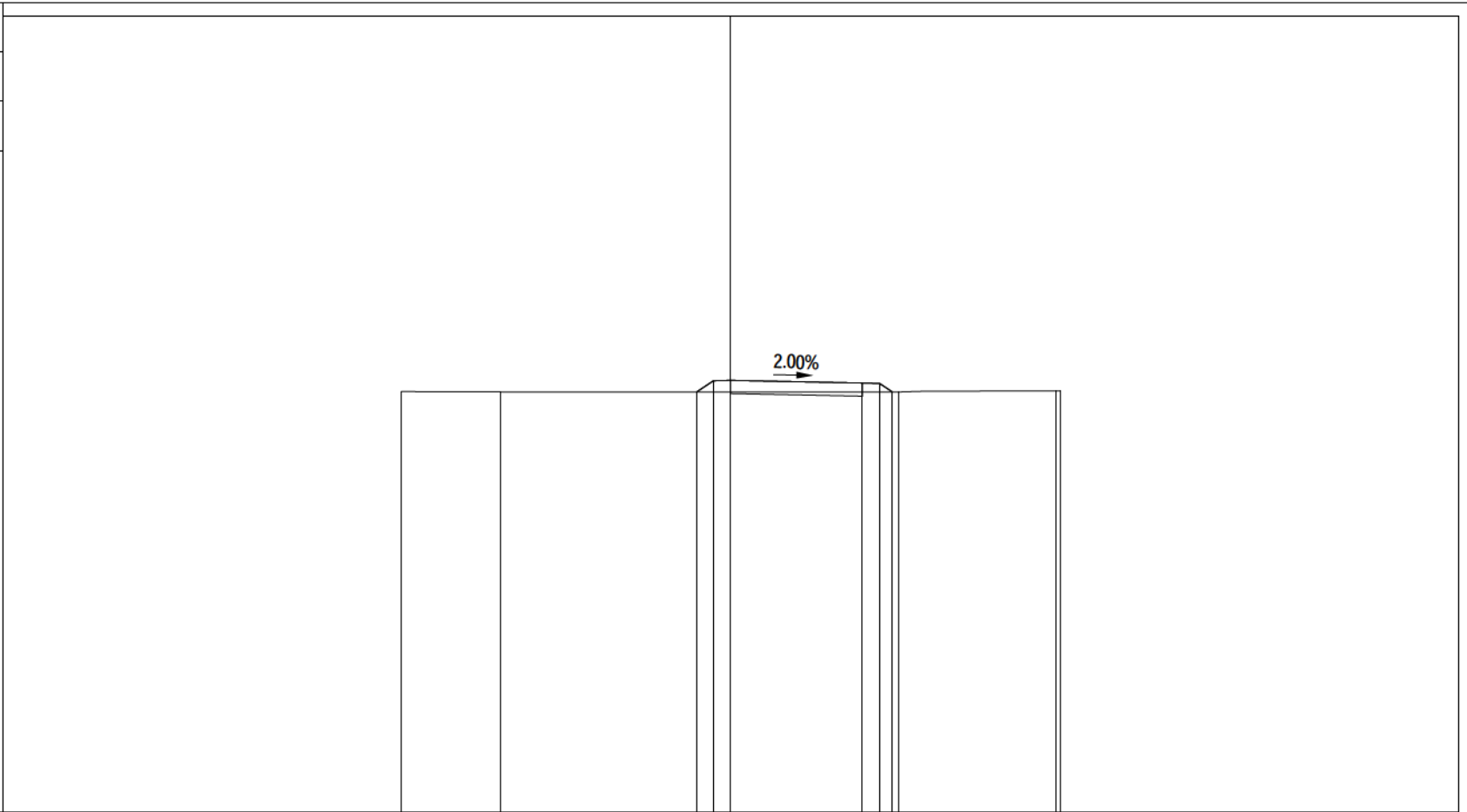
PROGRESSIVE TERRENO	-10.00	-8.78	-1.81	4.90	7.25	10.00
PARZIALI TERRENO	1.22	6.97	6.71	2.35	2.75	
QUOTE TERRENO	62.72	62.97	62.88	62.86	62.83	62.85
PROGRESSIVE PROGETTO			-1.02	4.00		
PARZIALI PROGETTO			0.50	4.00		
QUOTE PROGETTO			62.88	63.14		
			63.21	63.13		
			63.22	62.86		

PROFILO	STR_8
SEZIONE	STR_8 - 6
PROGRESSIVA	126.80
A RILEVATO	m ² 0.49
B STERRO	m ² 0.24
MG MISTO GRANULARE	m ² 1.60



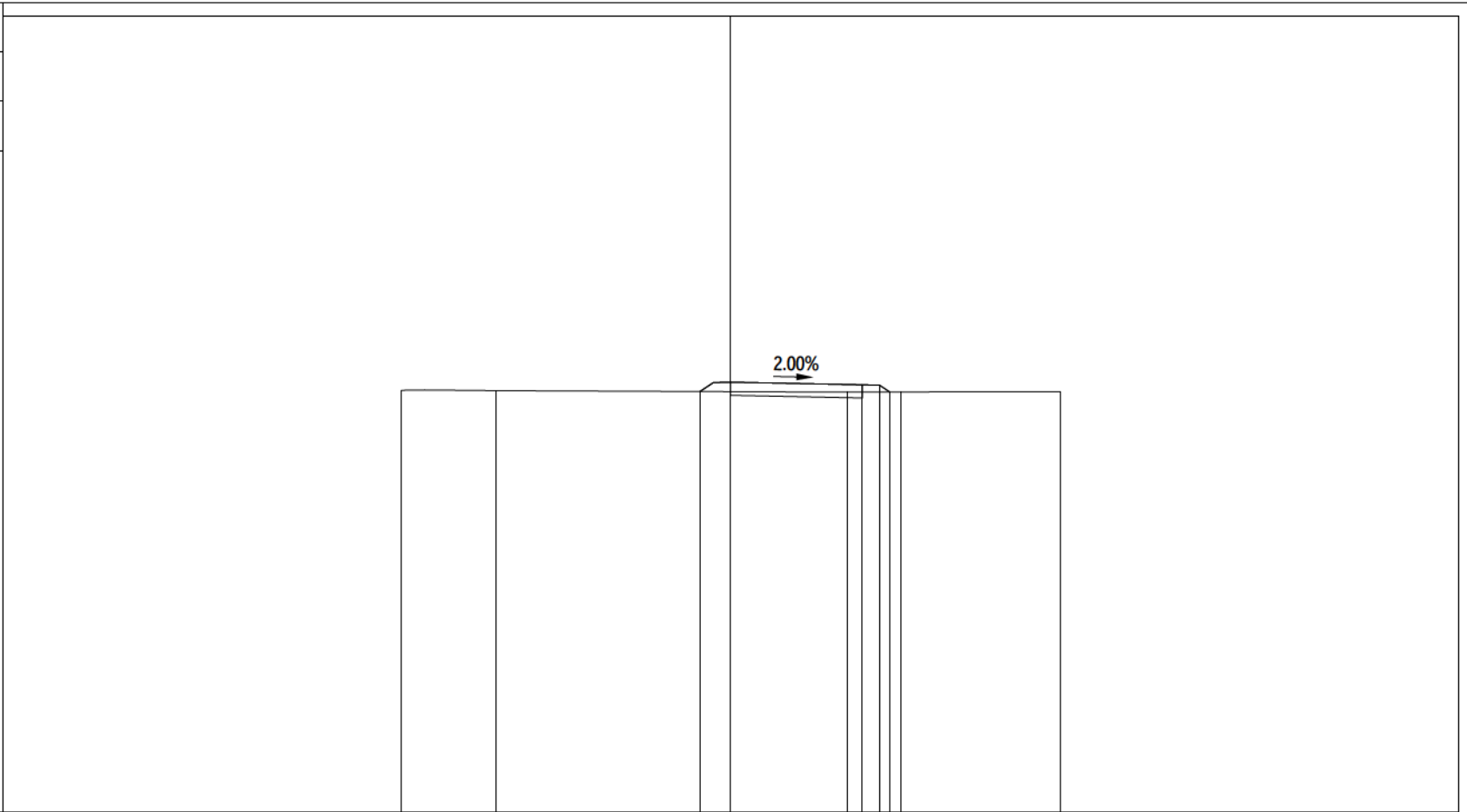
PROGRESSIVE TERRENO	-10.00	-8.69	-4.36	0.07	7.17	10.00
PARZIALI TERRENO	1.31	4.33	4.43	7.10	2.83	
QUOTE TERRENO	62.77	62.80	62.80	62.79	62.79	62.78
PROGRESSIVE PROGETTO				-1.06 -0.52 0.00	4.00 4.52 4.95	
PARZIALI PROGETTO				0.54 0.52	4.00 0.52 0.43	4.00
QUOTE PROGETTO				62.79 63.15 63.17	63.09 63.07 62.79	

PROFILO	STR_8
SEZIONE	STR_8 - 7
PROGRESSIVA	151.80
A RILEVATO	m ² 0.45
B STERRO	m ² 0.36
MG MISTO GRANULARE	m ² 1.60



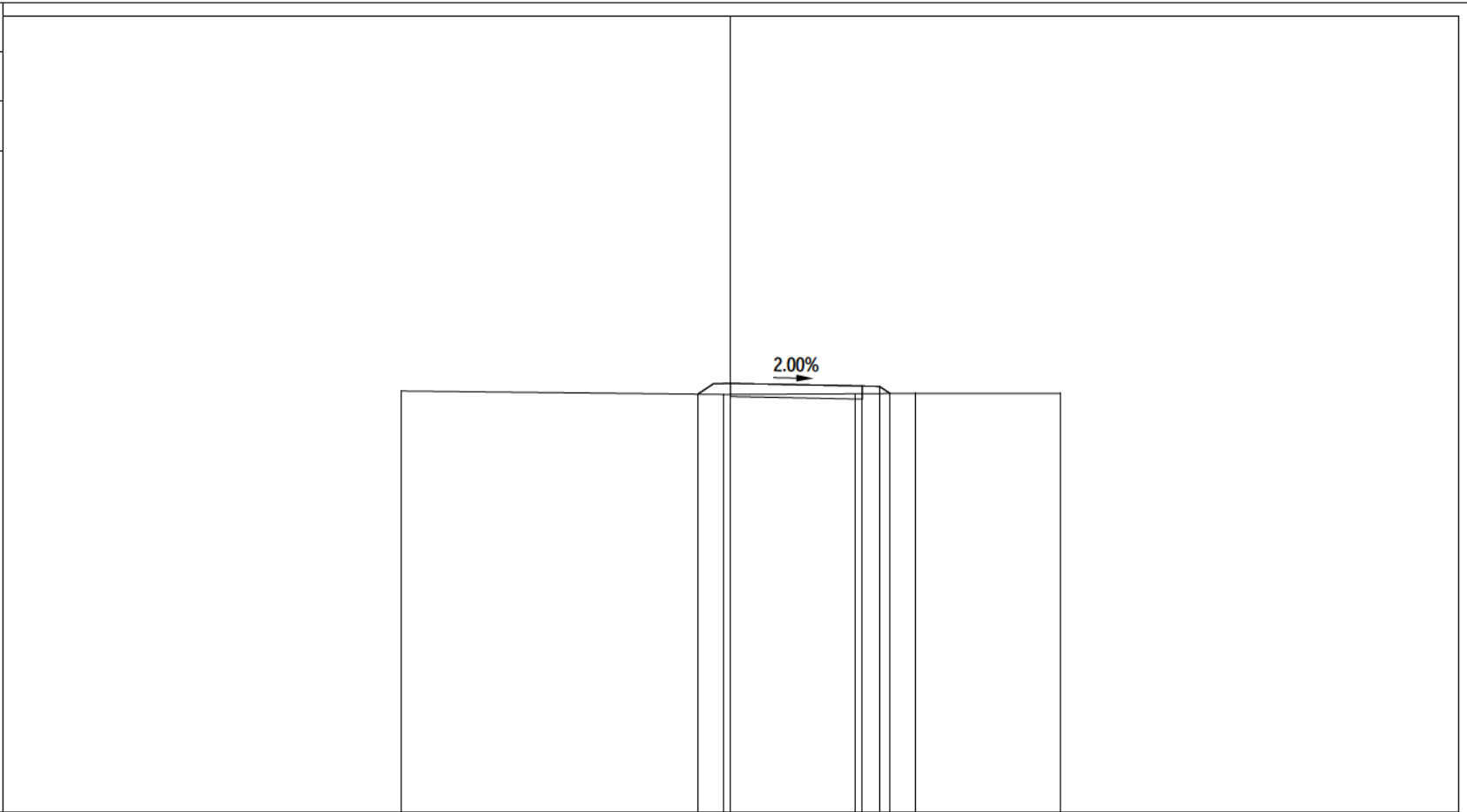
PROGRESSIVE TERRENO	-10.00	-7.00		5.10	9.90	10.00
PARZIALI TERRENO		3.00	12.10		4.80	0.10
QUOTE TERRENO	62.77	62.76		62.76	62.79	62.79
PROGRESSIVE PROGETTO			-1.03		4.00	
PARZIALI PROGETTO			0.51	4.00	0.52	0.39
QUOTE PROGETTO			62.76	63.03	63.02	62.76

PROFILO	STR_8
SEZIONE	STR_8 - 8
PROGRESSIVA	176.80
A RILEVATO	m ² 0.34
B STERRO	m ² 0.56
MG MISTO GRANULARE	m ² 1.60



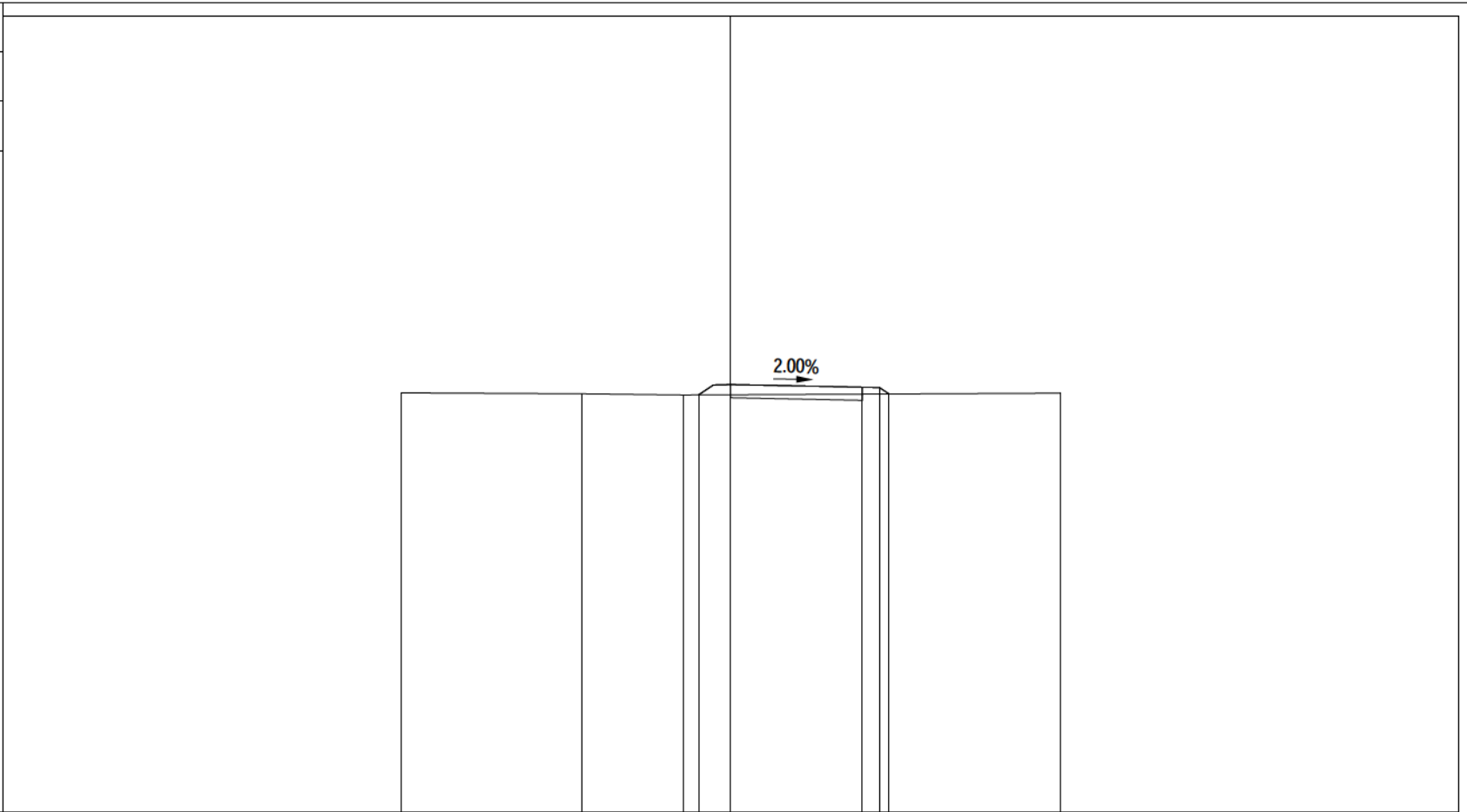
PROGRESSIVE TERRENO	-10.00	-7.12		3.55	5.18	10.00
PARZIALI TERRENO		2.88	10.67	1.63	4.82	
QUOTE TERRENO	62.81	62.80		62.75	62.76	62.76
PROGRESSIVE PROGETTO			-0.93	0.00	4.00	4.52
PARZIALI PROGETTO			0.93	4.00	0.52	0.31
QUOTE PROGETTO			62.77	63.06	62.98	62.96
					62.76	

PROFILO	STR_8
SEZIONE	STR_8 - 9
PROGRESSIVA	201.80
A RILEVATO	m ² 0.42
B STERRO	m ² 0.45
MG MISTO GRANULARE	m ² 1.60



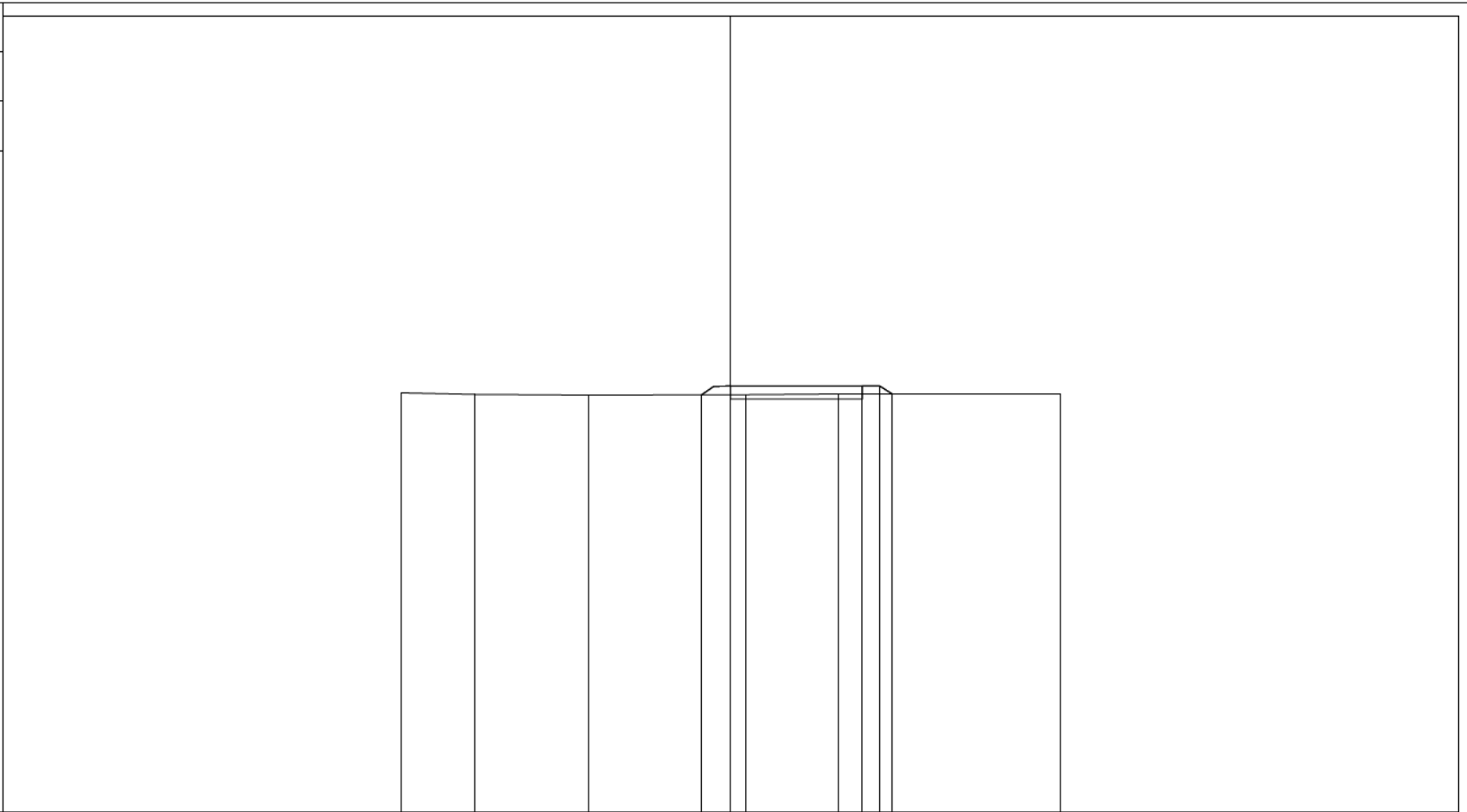
PROGRESSIVE TERRENO		-10.00		-0.22		3.79	5.60		10.00
PARZIALI TERRENO			9.78		4.01	1.81	4.40		
QUOTE TERRENO		62.79		62.68		62.70	62.72		62.71
PROGRESSIVE PROGETTO				-1.00	0.00	4.00	4.52	4.85	
PARZIALI PROGETTO				1.00	4.00	0.52	0.33		
QUOTE PROGETTO				62.69	63.02	62.94	62.93	62.71	

PROFILO	STR_8
SEZIONE	STR_8 - 10
PROGRESSIVA	226.80
A RILEVATO	m ² 0.37
B STERRO	m ² 0.56
MG MISTO GRANULARE	m ² 1.60



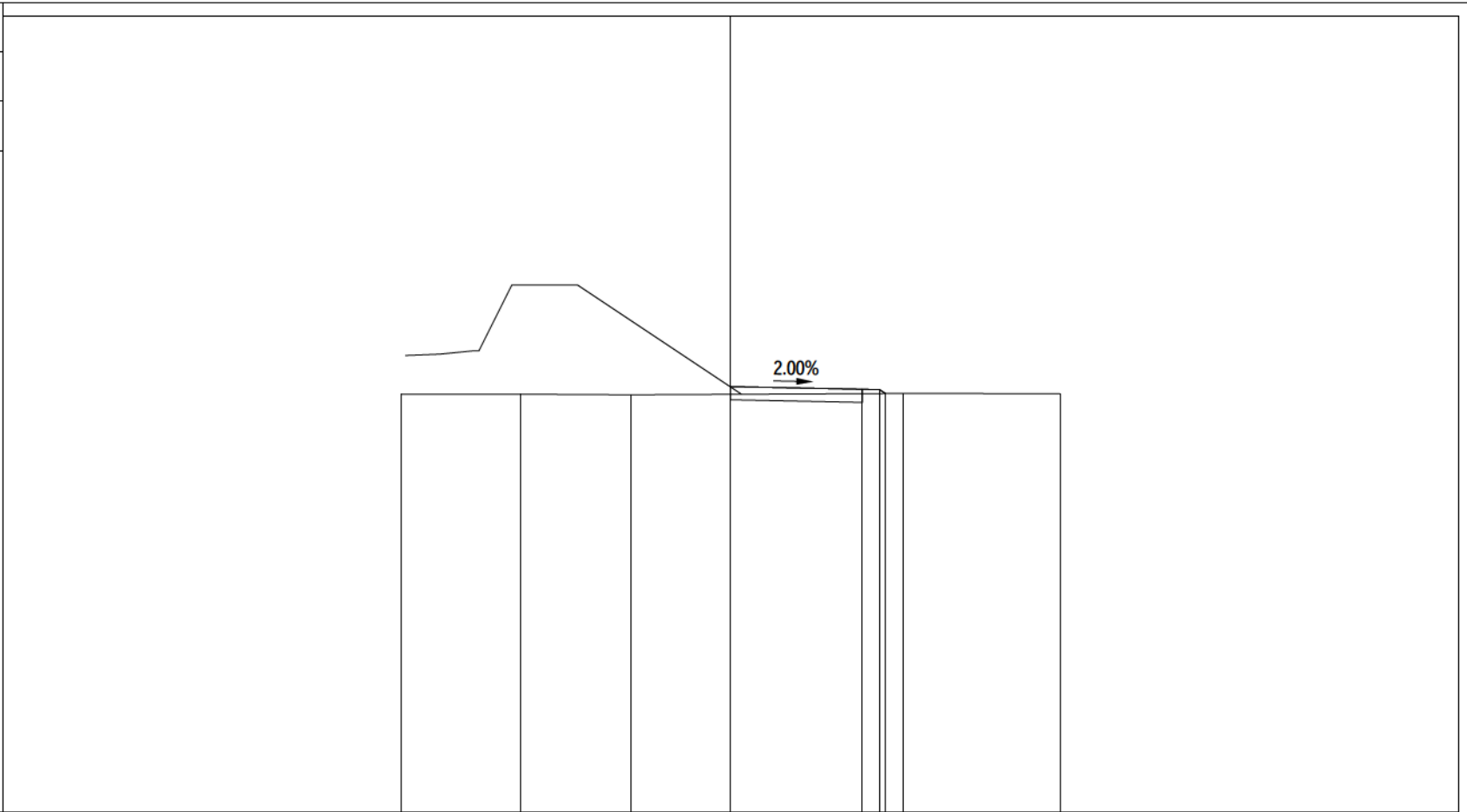
PROGRESSIVE TERRENO	-10.00	-4.51	-1.43		10.00		
PARZIALI TERRENO		5.49	3.08	11.43			
QUOTE TERRENO	62.73	62.70	62.67		62.72		
PROGRESSIVE PROGETTO			-0.98	0.00	4.00	4.52	4.81
PARZIALI PROGETTO			0.98	4.00	0.52	0.29	
QUOTE PROGETTO			62.67	62.98	62.90	62.89	62.70

PROFILO	STR_8
SEZIONE	STR_8 - 11
PROGRESSIVA	253.13
A RILEVATO	m ² 0.36
B STERRO	m ² 0.56
MG MISTO GRANULARE	m ² 1.60



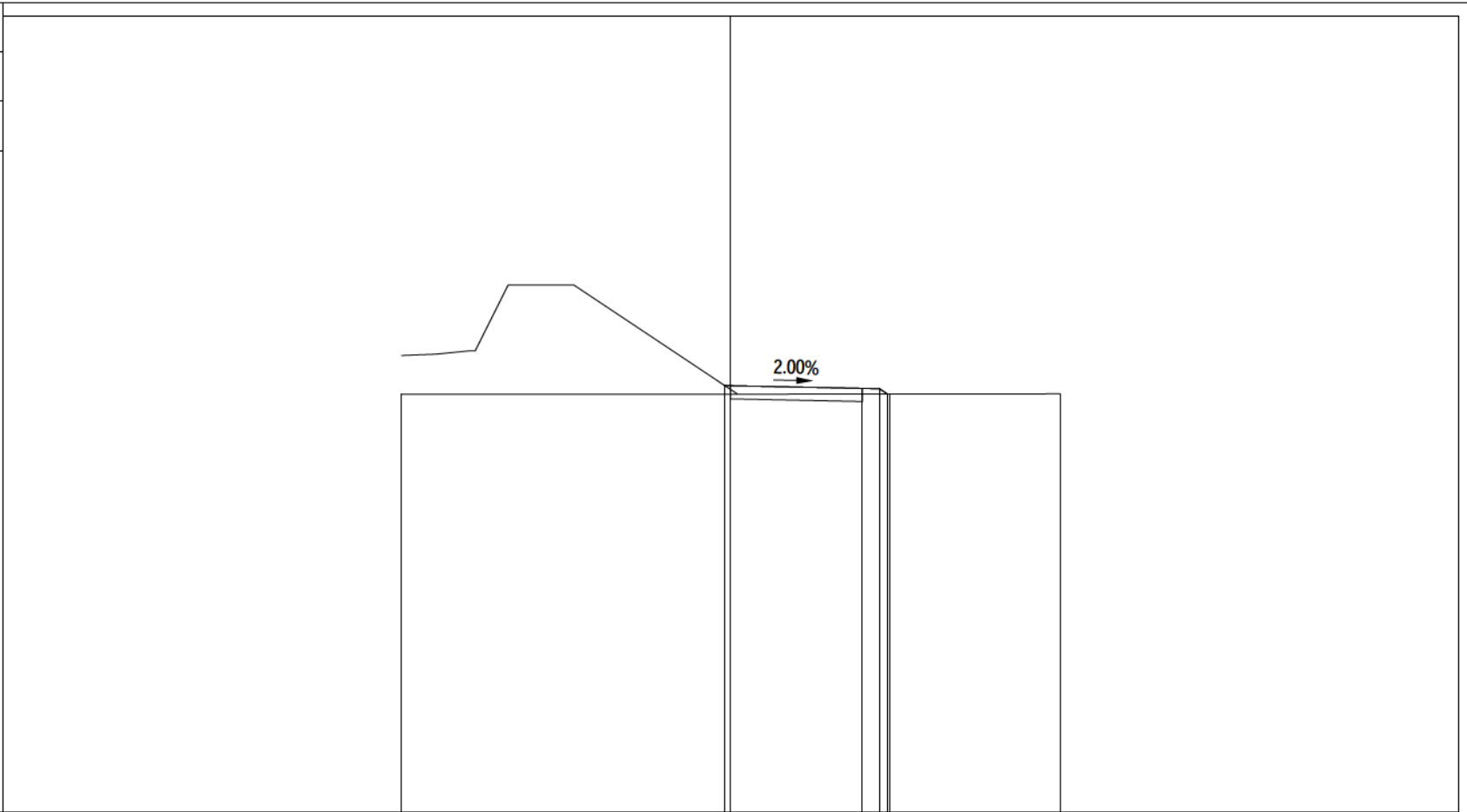
PROGRESSIVE TERRENO	-10.00	-7.77	-4.33	0.45	3.26	10.00
PARZIALI TERRENO	2.23	3.44	4.78	2.81	6.74	
QUOTE TERRENO	62.73	62.68	62.66	62.68	62.70	62.70
PROGRESSIVE PROGETTO				-0.88	0.00	4.00
PARZIALI PROGETTO				0.88	4.00	0.53
QUOTE PROGETTO				62.67	62.95	62.95

PROFILO	STR_8
SEZIONE	STR_8 - 12
PROGRESSIVA	276.80
A RILEVATO	m ² 0.07
B STERRO	m ² 0.88
MG MISTO GRANULARE	m ² 1.60



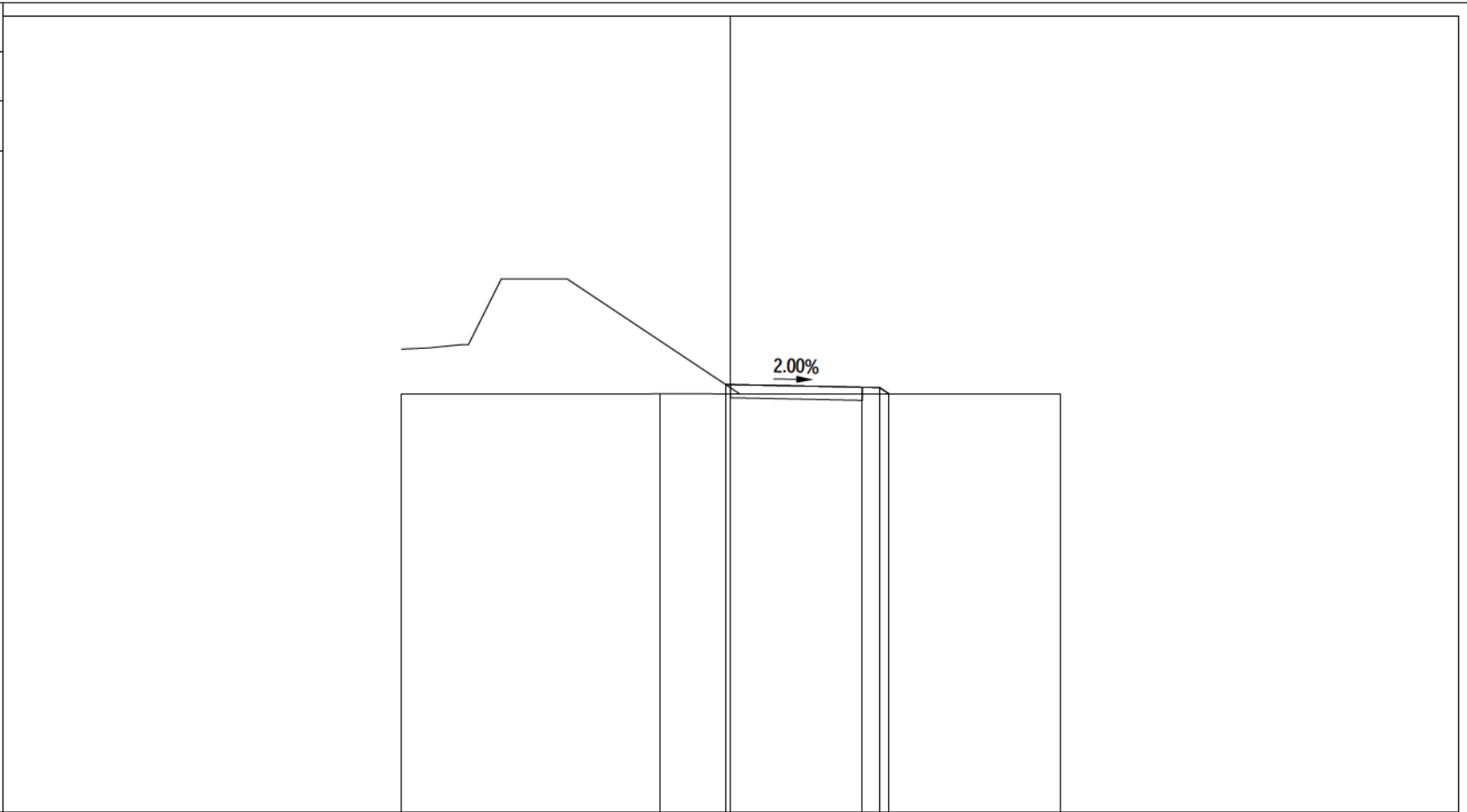
PROGRESSIVE TERRENO	-10.00	-6.37	-3.04		5.24	10.00
PARZIALI TERRENO		3.63	3.33		8.28	4.76
QUOTE TERRENO	62.69	62.69	62.67		62.71	62.71
PROGRESSIVE PROGETTO				-0.02	4.00	4.52
PARZIALI PROGETTO				4.02	0.52	0.18
QUOTE PROGETTO				62.92	62.84	62.83
					62.71	62.71

PROFILO	STR_8
SEZIONE	STR_8 - 13
PROGRESSIVA	301.80
A RILEVATO	m ² 0.12
B STERRO	m ² 0.72
MG MISTO GRANULARE	m ² 1.60



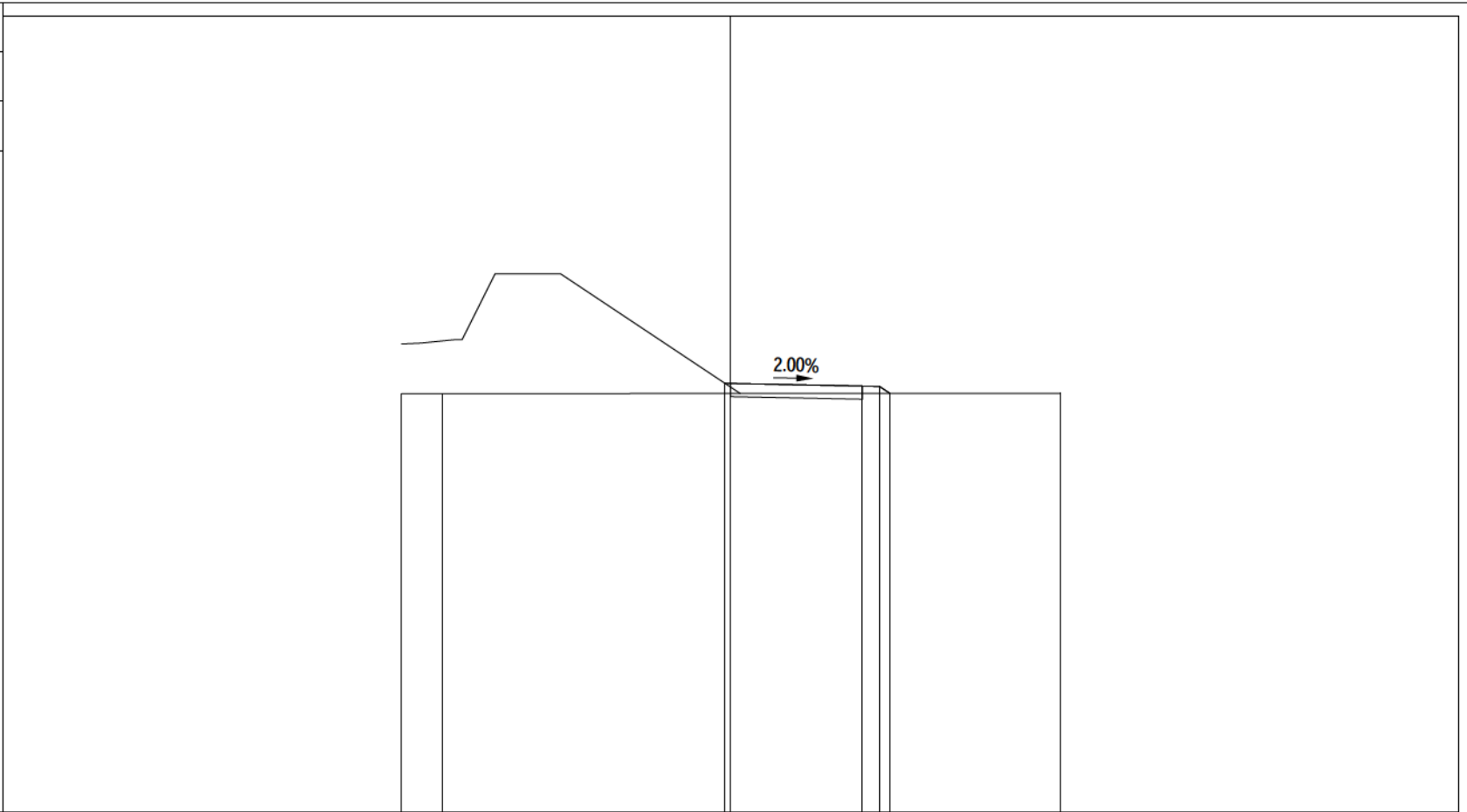
PROGRESSIVE TERRENO	-10.00	4.83	10.00
PARZIALI TERRENO		14.83	5.17
QUOTE TERRENO	62.68	62.70	62.70
PROGRESSIVE PROGETTO		-0.18	4.00 4.52 4.76
PARZIALI PROGETTO		4.18	0.52 0.24
QUOTE PROGETTO	62.95	62.87 62.86 62.70	

PROFILO	STR_8
SEZIONE	STR_8 - 14
PROGRESSIVA	326.80
A RILEVATO	m ² 0.14
B STERRO	m ² 0.64
MG MISTO GRANULARE	m ² 1.60



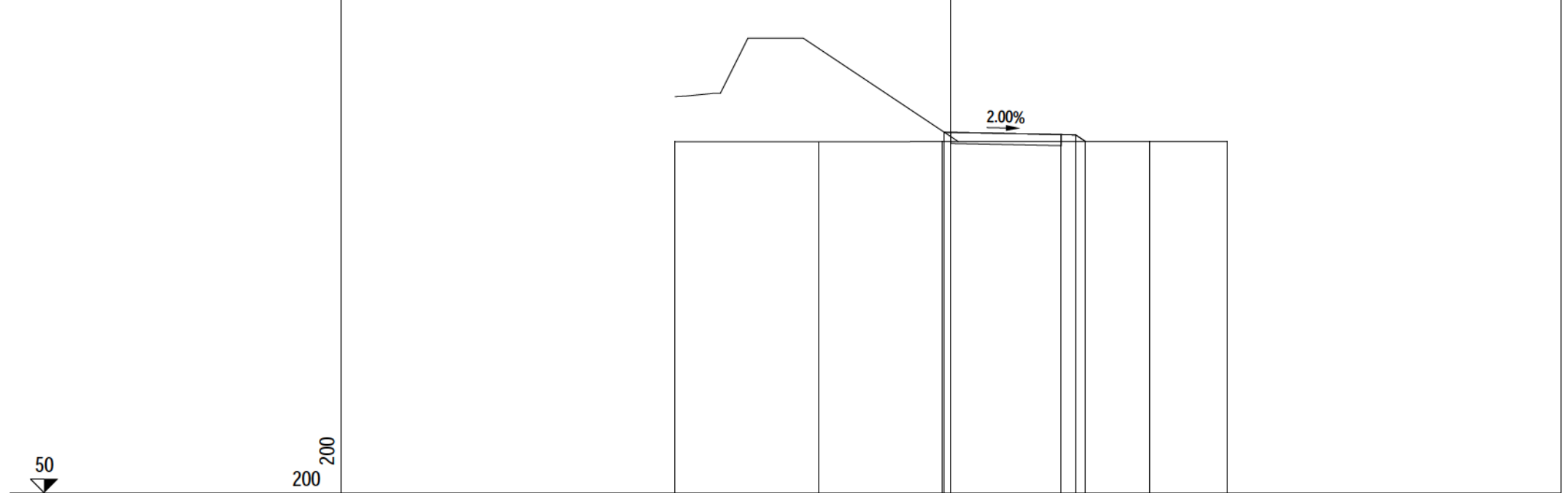
PROGRESSIVE TERRENO	-10.00	-2.14	10.00
PARZIALI TERRENO	7.86	12.14	
QUOTE TERRENO	62.70	62.70	62.70
PROGRESSIVE PROGETTO		-0.15	4.00 4.52 4.81
PARZIALI PROGETTO		4.15	0.52 0.29
QUOTE PROGETTO		62.99	62.90 62.89 62.70

PROFILO	STR_8
SEZIONE	STR_8 - 15
PROGRESSIVA	351.80
A RILEVATO	m ² 0.16
B STERRO	m ² 0.52
MG MISTO GRANULARE	m ² 1.60



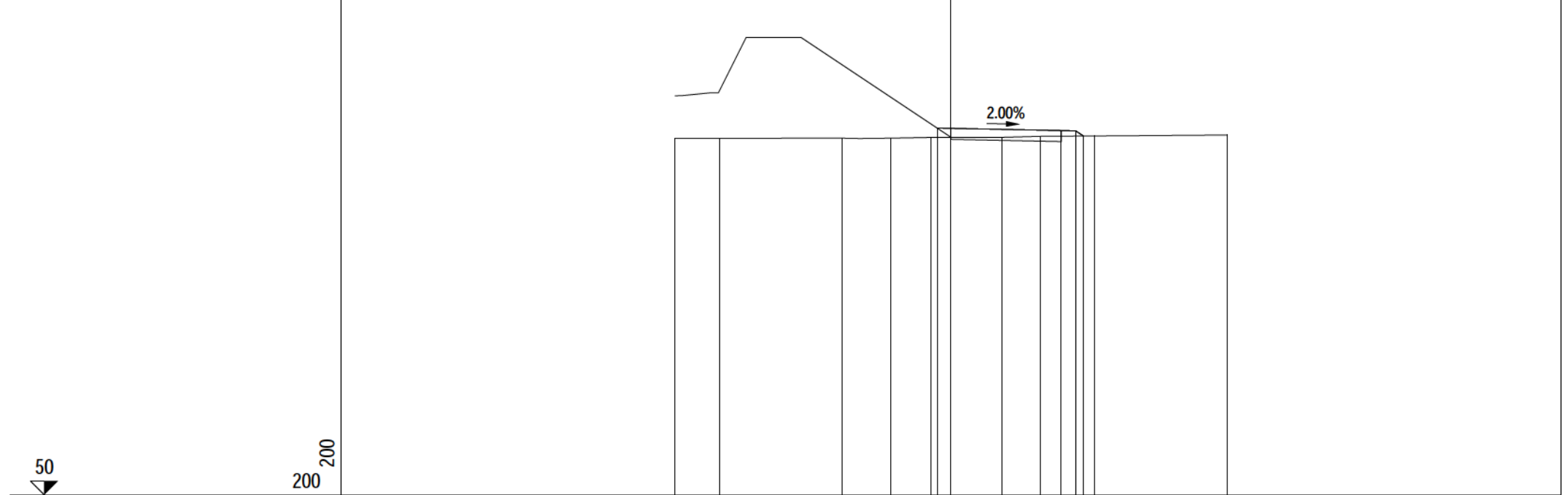
PROGRESSIVE TERRENO	-10.00	-8.75	10.00
PARZIALI TERRENO	1.25	18.75	
QUOTE TERRENO	62.71	62.71	62.72
PROGRESSIVE PROGETTO		-0.17	4.00 4.52 4.84
PARZIALI PROGETTO		4.17	0.52 0.32
QUOTE PROGETTO	63.02	62.94 62.93 62.71	

PROFILO	STR_8
SEZIONE	STR_8 - 16
PROGRESSIVA	376.80
A RILEVATO	m ² 0.17
B STERRO	m ² 0.44
MG MISTO GRANULARE	m ² 1.60



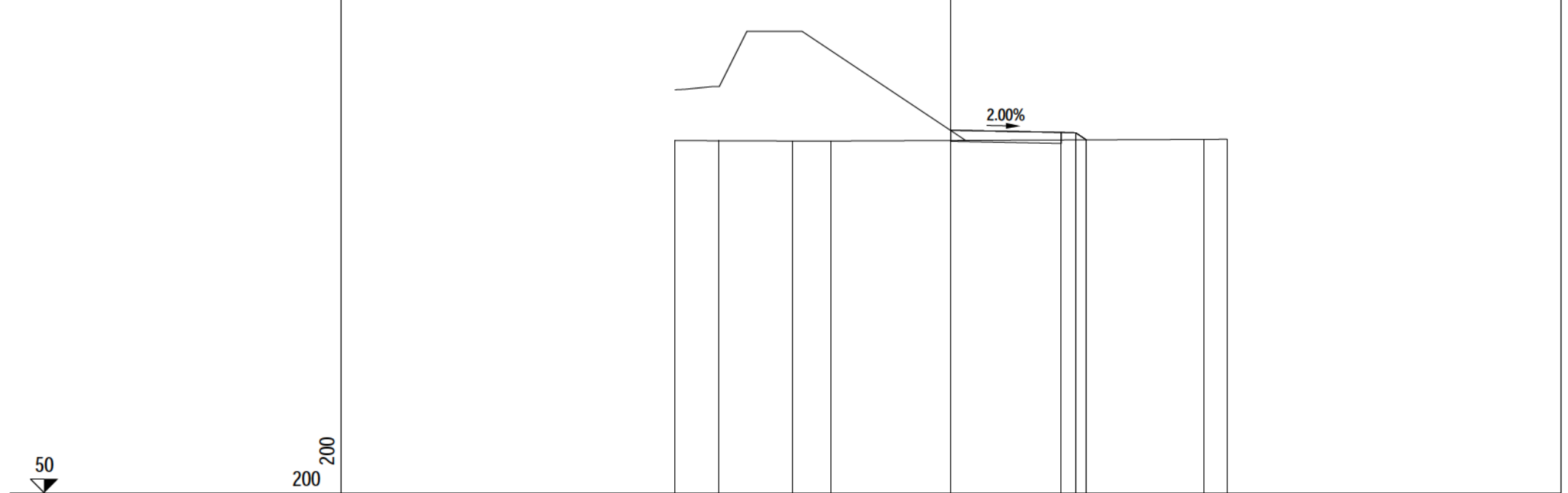
PROGRESSIVE TERRENO	-10.00	-4.78	-0.33	7.21	10.00	
PARZIALI TERRENO	5.22	4.45	7.54	2.79		
QUOTE TERRENO	62.72	62.71	62.72	62.73	62.73	
PROGRESSIVE PROGETTO			-0.24	4.00	4.52	4.88
PARZIALI PROGETTO			4.24	0.52	0.36	
QUOTE PROGETTO			63.06	62.97	62.96	62.73

PROFILO	STR_8
SEZIONE	STR_8 - 17
PROGRESSIVA	401.80
A RILEVATO	m ² 0.21
B STERRO	m ² 0.50
MG MISTO GRANULARE	m ² 1.60



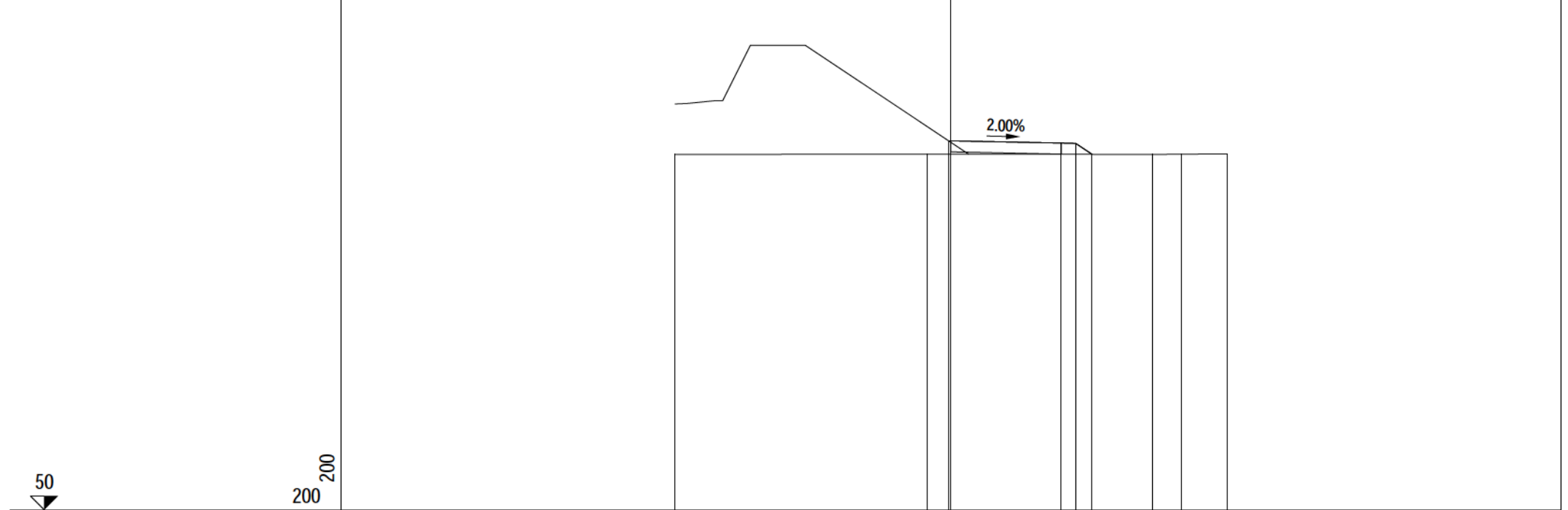
PROGRESSIVE TERRENO	-10.00	-8.40	-3.95	-2.19	-0.73	1.86	3.26	5.19	10.00
PARZIALI TERRENO	1.60	4.45	1.76	1.46	2.59	1.40	1.93	4.81	
QUOTE TERRENO	62.93	62.94	62.94	62.94	62.97	62.97	63.01	63.02	63.05
PROGRESSIVE PROGETTO					-0.50	0.00	4.00	4.52	4.80
PARZIALI PROGETTO					0.50	4.00	0.52	0.28	
QUOTE PROGETTO					63.31	63.30	63.22	63.20	63.02

PROFILO	STR_8
SEZIONE	STR_8 - 18
PROGRESSIVA	426.80
A RILEVATO	m ² 0.18
B STERRO	m ² 0.32
MG MISTO GRANULARE	m ² 1.60



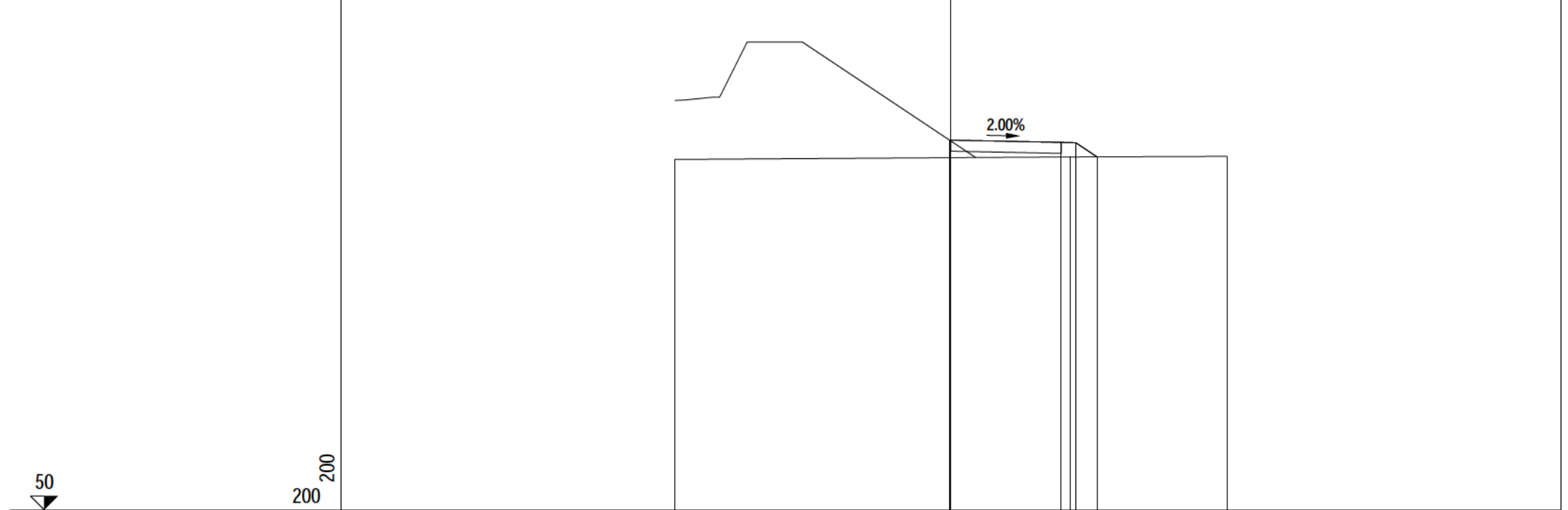
PROGRESSIVE TERRENO	-10.00	-8.42	-5.74	-4.36			9.15	10.00	
PARZIALI TERRENO	1.58	2.68	1.38		13.51		0.85		
QUOTE TERRENO	62.76	62.75	62.74	62.74			62.80	62.80	
PROGRESSIVE PROGETTO					-0.02		4.00	4.52	4.91
PARZIALI PROGETTO					4.02		0.52	0.39	
QUOTE PROGETTO					63.13		63.05	63.04	62.78

PROFILO	STR_8
SEZIONE	STR_8 - 19
PROGRESSIVA	451.80
A RILEVATO	m ² 0.47
MG MISTO GRANULARE	m ² 1.60



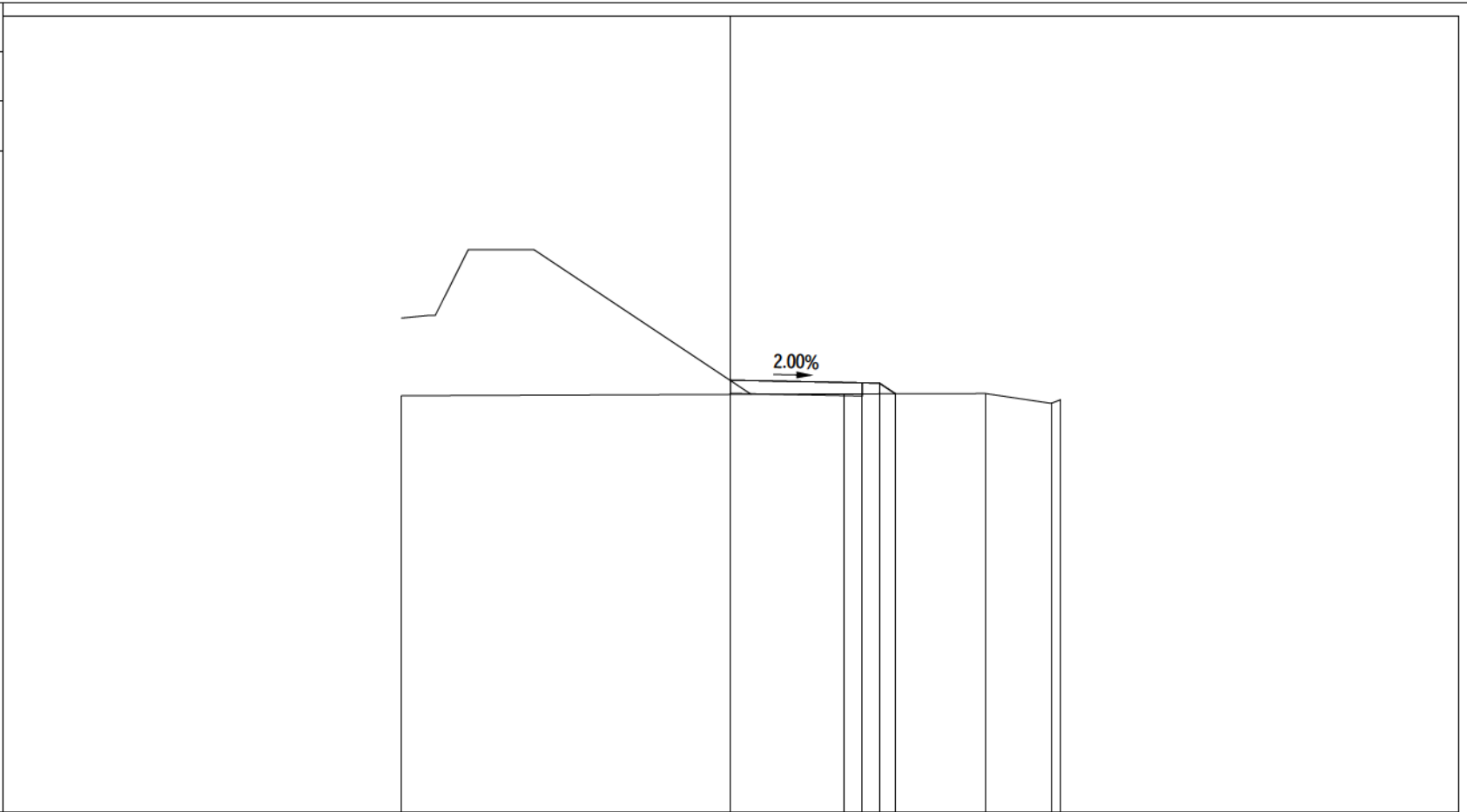
PROGRESSIVE TERRENO	-10.00	-0.86	7.30	8.36	10.00
PARZIALI TERRENO	9.14	8.16	1.06	1.64	
QUOTE TERRENO	62.89	62.89	62.89	62.89	62.90
PROGRESSIVE PROGETTO		-0.08	4.00	4.52	5.12
PARZIALI PROGETTO		4.08	0.52	0.60	
QUOTE PROGETTO		63.38	63.30	63.28	62.89

PROFILO	STR_8
SEZIONE	STR_8 - 20
PROGRESSIVA	476.80
A RILEVATO	m ² 1.04
MG MISTO GRANULARE	m ² 1.60



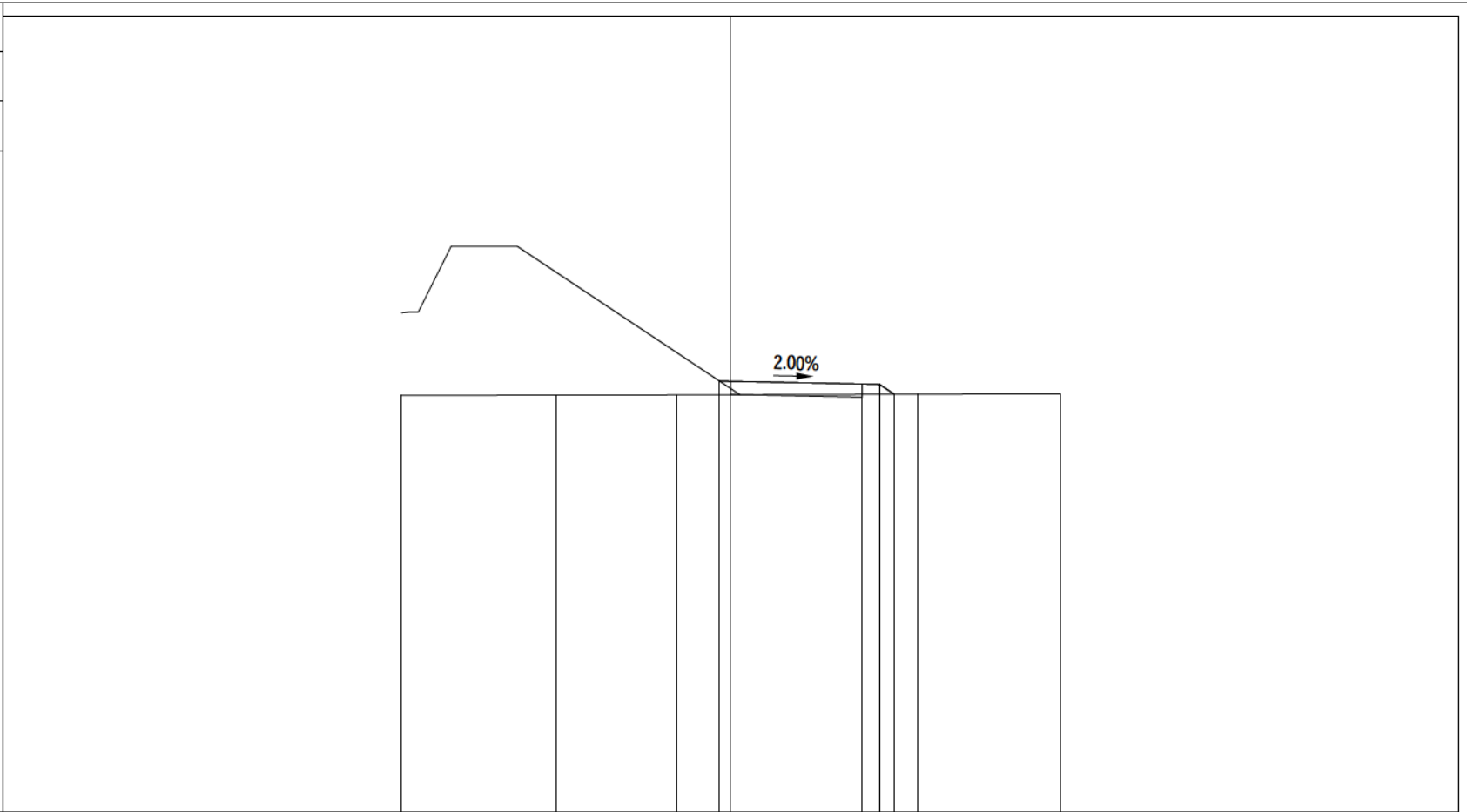
PROGRESSIVE TERRENO	-10.00	4.34	10.00
PARZIALI TERRENO		14.34	5.66
QUOTE TERRENO	62.70	62.79	62.81
PROGRESSIVE PROGETTO		-0.05	4.00 4.52 5.29
PARZIALI PROGETTO		4.05	0.52 0.77
QUOTE PROGETTO		63.40	63.32 63.31 62.80

PROFILO	STR_8
SEZIONE	STR_8 - 21
PROGRESSIVA	501.80
A RILEVATO	m ² 0.25
B STERRO	m ² 0.10
MG MISTO GRANULARE	m ² 1.60



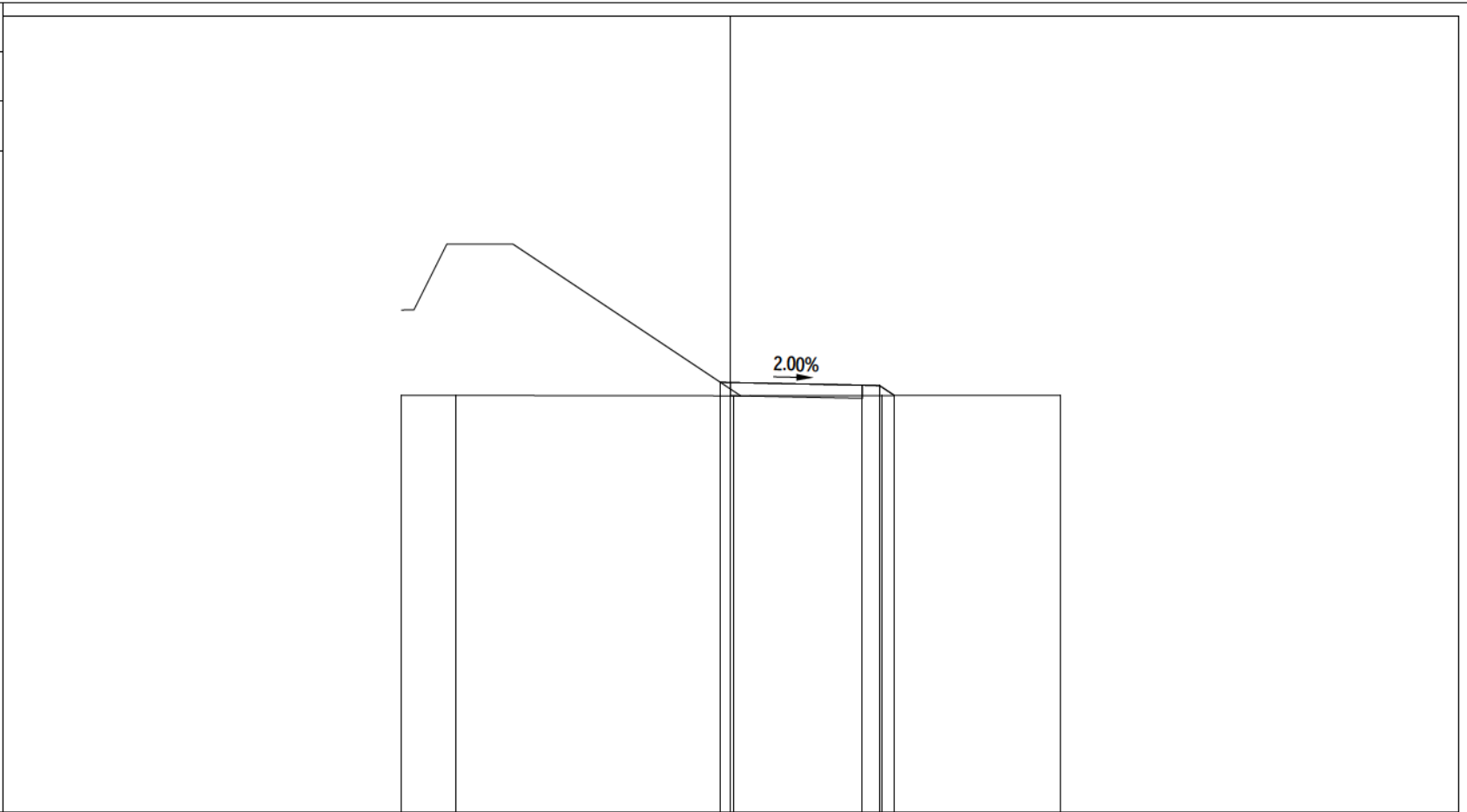
PROGRESSIVE TERRENO	-10.00	3.44	7.74	9.74	10.00
PARZIALI TERRENO		13.44	4.30	2.00	0.26
QUOTE TERRENO	62.64	62.70	62.71	62.41	62.51
PROGRESSIVE PROGETTO		-0.02	4.00	4.52	5.01
PARZIALI PROGETTO		4.02	0.52	0.49	
QUOTE PROGETTO	63.12	63.04	63.02	62.70	

PROFILO	STR_8
SEZIONE	STR_8 - 22
PROGRESSIVA	526.80
A RILEVATO	m ² 0.27
B STERRO	m ² 0.17
MG MISTO GRANULARE	m ² 1.60



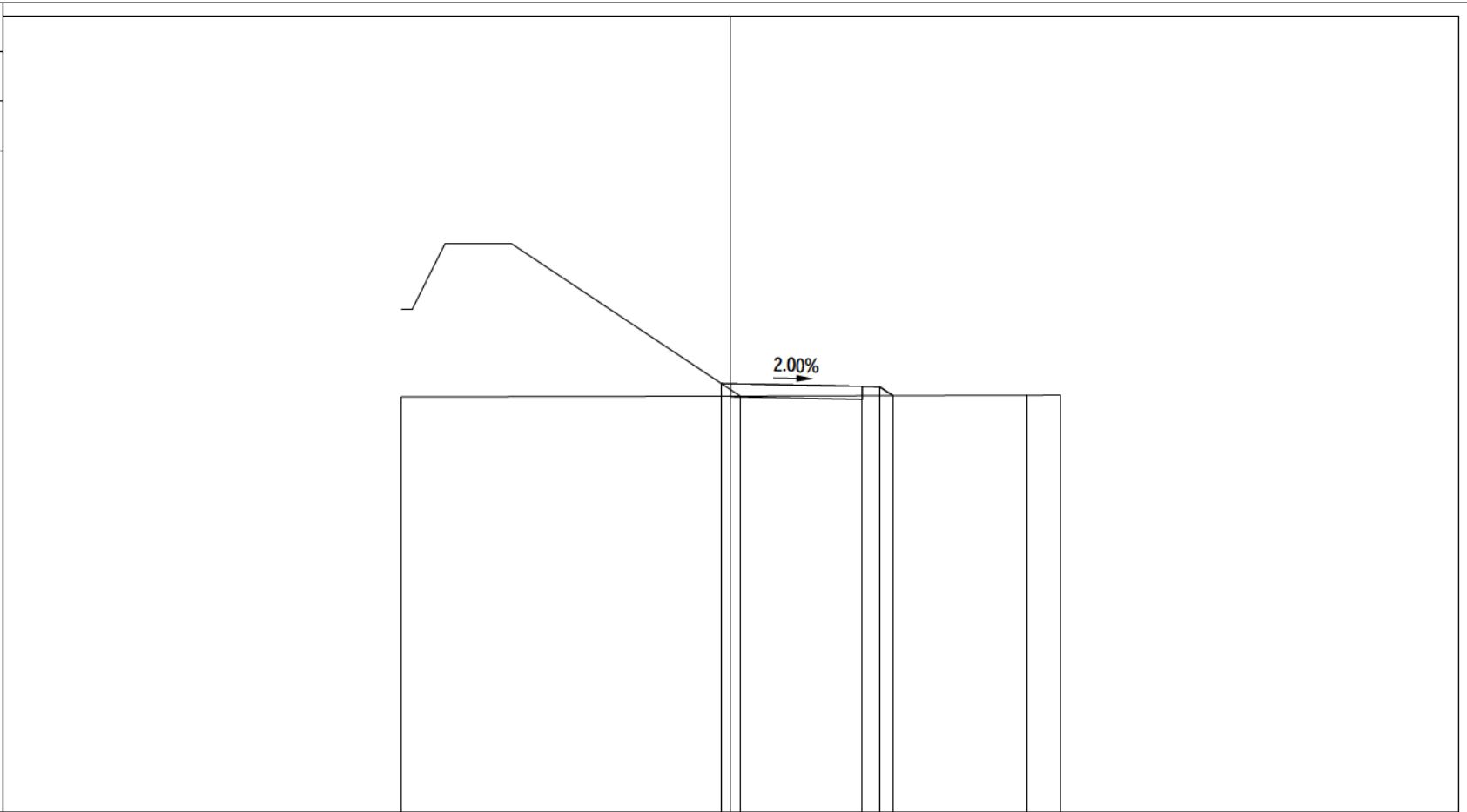
PROGRESSIVE TERRENO	-10.00	-5.28	-1.63		5.69	10.00
PARZIALI TERRENO		4.72	3.65		7.32	4.31
QUOTE TERRENO	62.66	62.66	62.67		62.69	62.70
PROGRESSIVE PROGETTO				-0.34	4.00	4.52
PARZIALI PROGETTO					4.34	0.52
QUOTE PROGETTO				63.09	63.00	62.99
					62.69	62.69

PROFILO	STR_8
SEZIONE	STR_8 - 23
PROGRESSIVA	551.80
A RILEVATO	m ² 0.27
B STERRO	m ² 0.15
MG MISTO GRANULARE	m ² 1.60



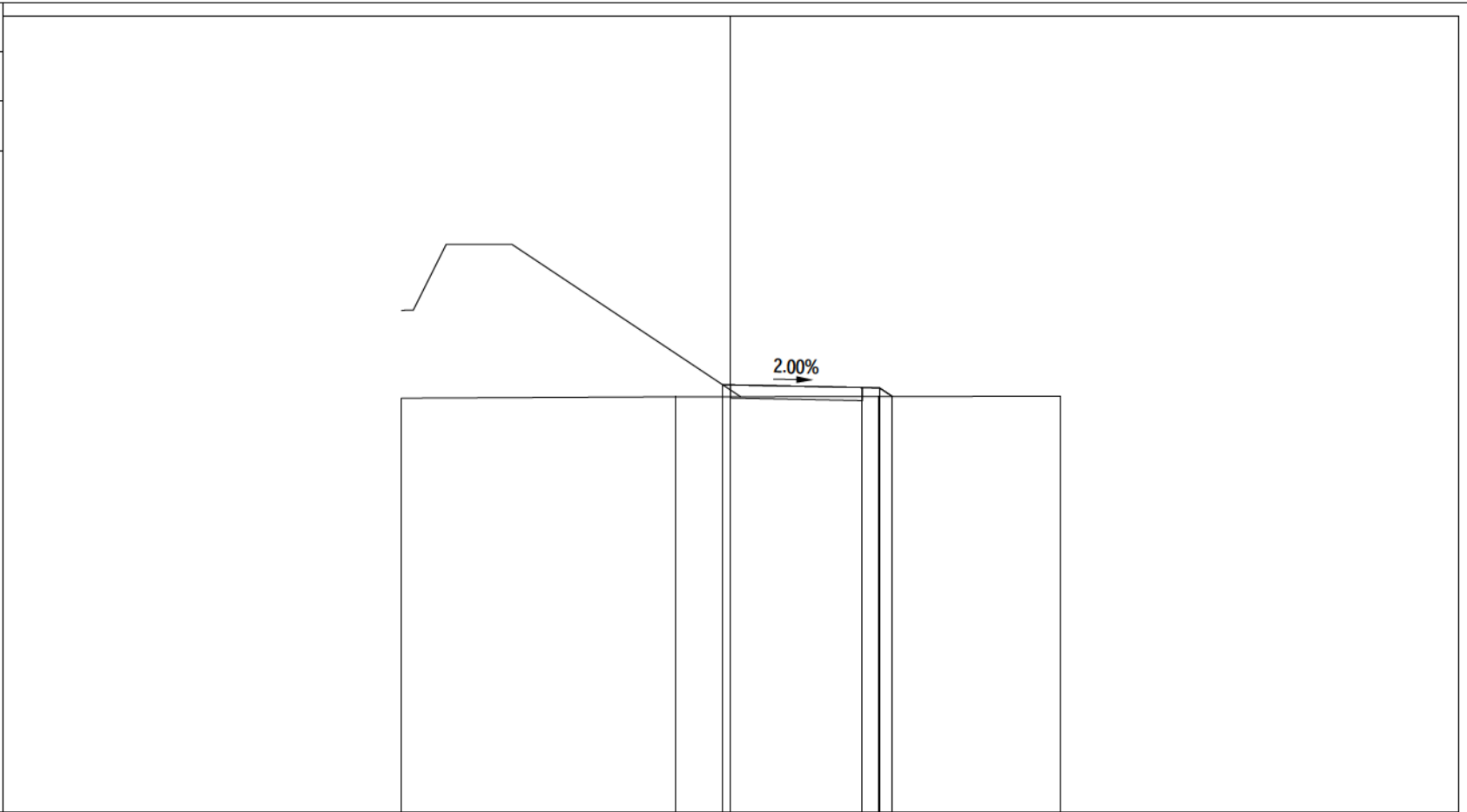
PROGRESSIVE TERRENO	-10.00	-8.34	0.09	4.61	10.00	
PARZIALI TERRENO	1.66	8.43	4.52	5.39		
QUOTE TERRENO	62.65	62.65	62.64	62.65	62.66	
PROGRESSIVE PROGETTO			-0.31	4.00	4.52	4.98
PARZIALI PROGETTO			4.31	0.52	0.46	
QUOTE PROGETTO			63.05	62.97	62.95	62.65

PROFILO	STR_8
SEZIONE	STR_8 - 24
PROGRESSIVA	576.80
A RILEVATO	m ² 0.22
B STERRO	m ² 0.26
MG MISTO GRANULARE	m ² 1.60



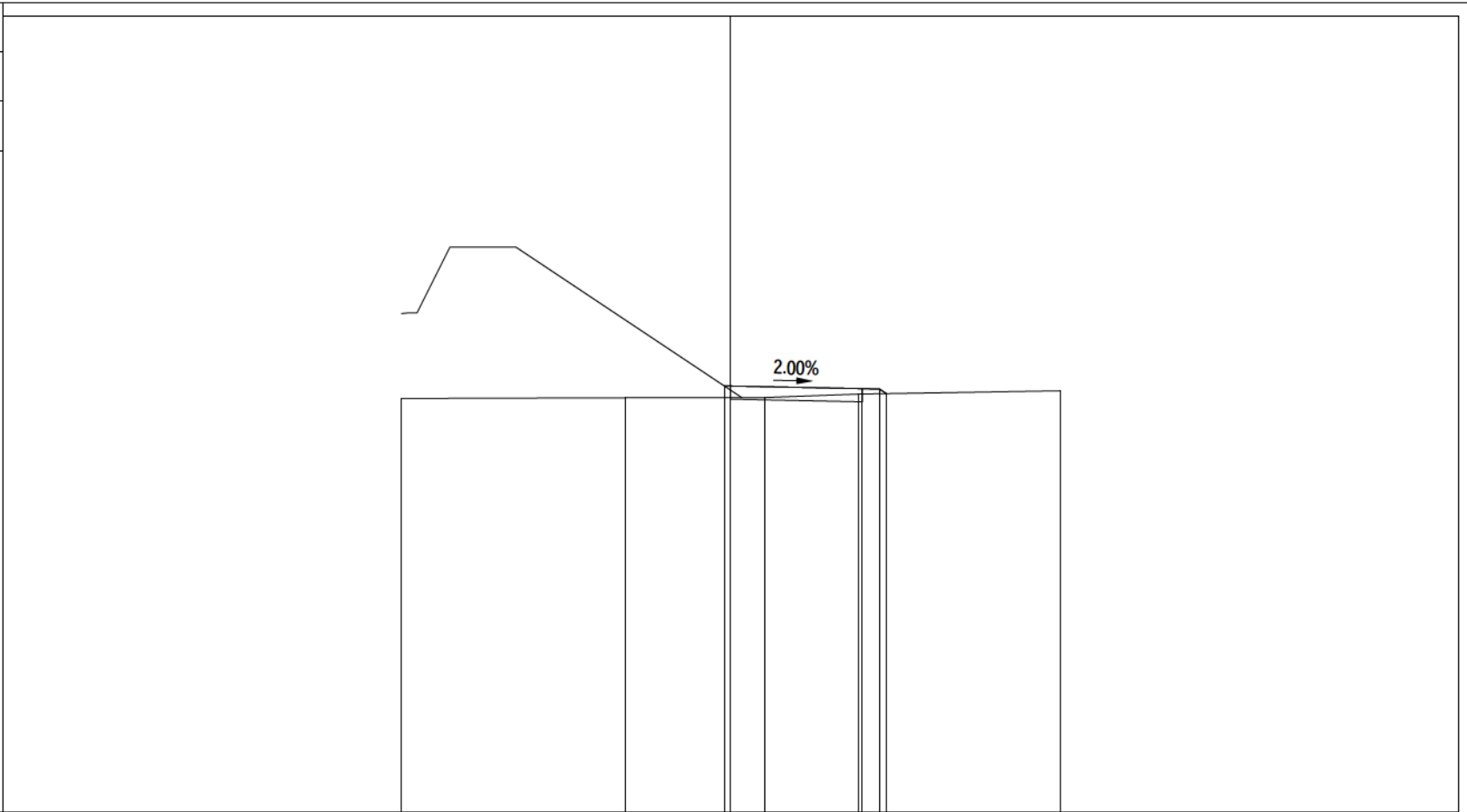
PROGRESSIVE TERRENO	-10.00	0.28	9.02	10.00
PARZIALI TERRENO		10.28	8.74	0.98
QUOTE TERRENO	62.61	62.63	62.66	62.66
PROGRESSIVE PROGETTO		-0.28	4.00	4.52
PARZIALI PROGETTO		4.28	0.52	0.41
QUOTE PROGETTO		63.02	62.93	62.65

PROFILO	STR_8
SEZIONE	STR_8 - 25
PROGRESSIVA	601.80
A RILEVATO	m ² 0.20
B STERRO	m ² 0.32
MG MISTO GRANULARE	m ² 1.60



PROGRESSIVE TERRENO	-10.00	-1.66	4.50	10.00
PARZIALI TERRENO	8.34	6.16	5.50	
QUOTE TERRENO	62.57	62.61	62.62	62.63
PROGRESSIVE PROGETTO		-0.25	4.00 4.52 4.91	
PARZIALI PROGETTO		4.25	0.52 0.39	
QUOTE PROGETTO		62.98	62.90 62.88 62.62	

PROFILO	STR_8
SEZIONE	STR_8 - 26
PROGRESSIVA	626.80
A RILEVATO	m ² 0.10
B STERRO	m ² 0.51
MG MISTO GRANULARE	m ² 1.60

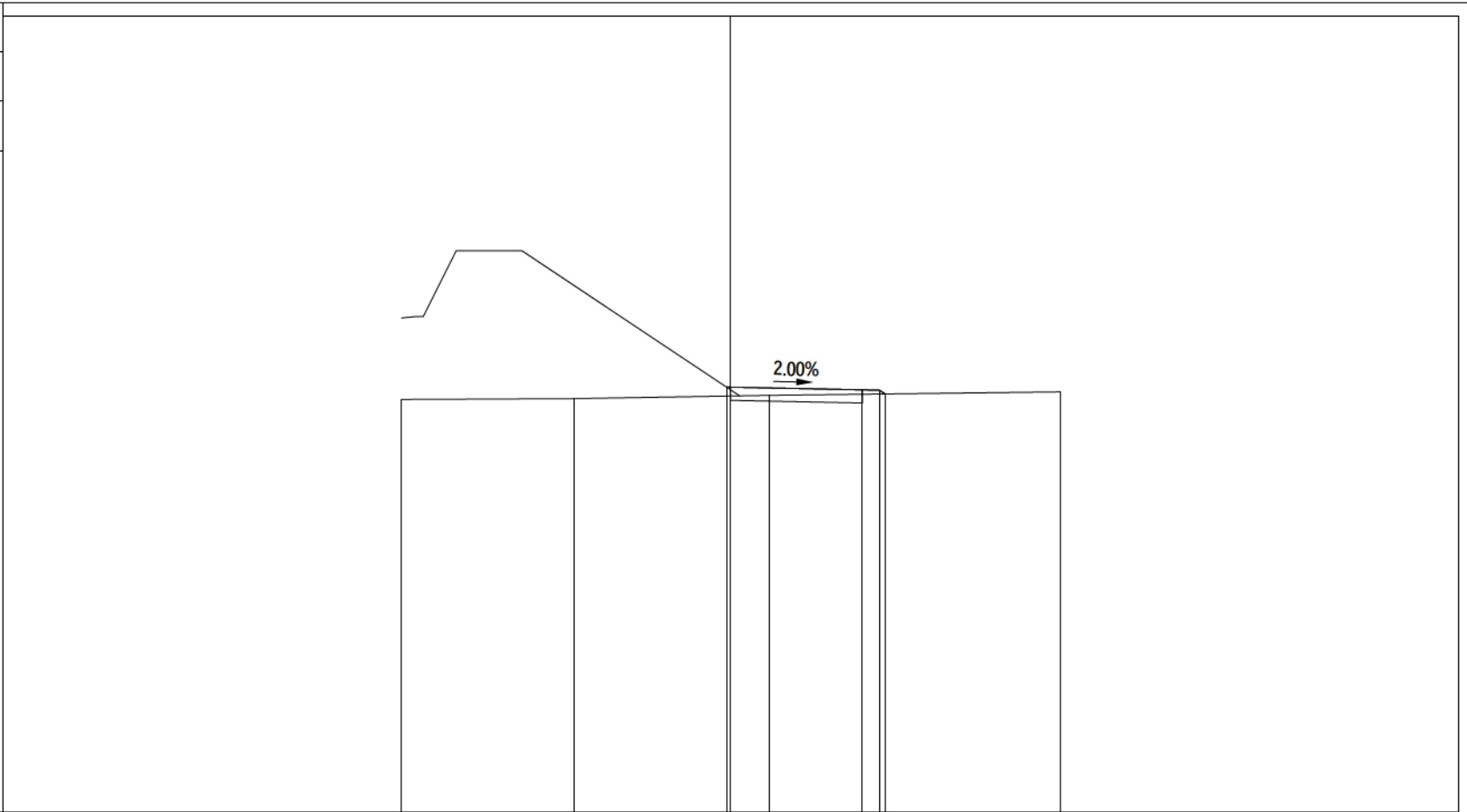


PROGRESSIVE TERRENO	-10.00	-3.18	1.04	3.88	10.00	
PARZIALI TERRENO	6.82	4.22	2.84	6.12		
QUOTE TERRENO	62.56	62.58	62.59	62.69	62.80	
PROGRESSIVE PROGETTO			-0.20	4.00	4.52	4.73
PARZIALI PROGETTO			4.20	0.52	0.21	
QUOTE PROGETTO			62.94	62.86	62.85	62.71

50

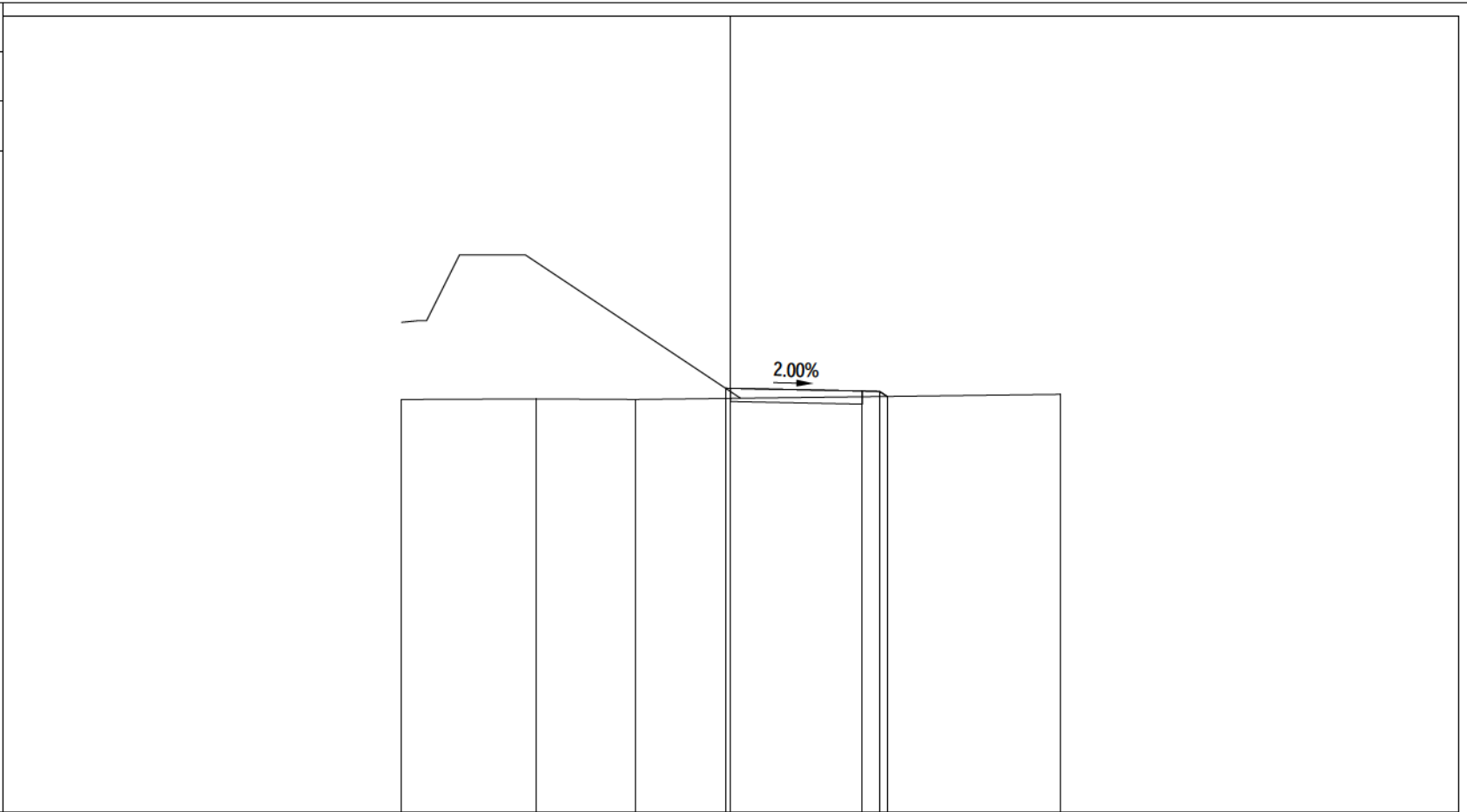
200 200

PROFILO	STR_8
SEZIONE	STR_8 - 27
PROGRESSIVA	651.80
A RILEVATO	m ² 0.08
B STERRO	m ² 0.83
MG MISTO GRANULARE	m ² 1.60



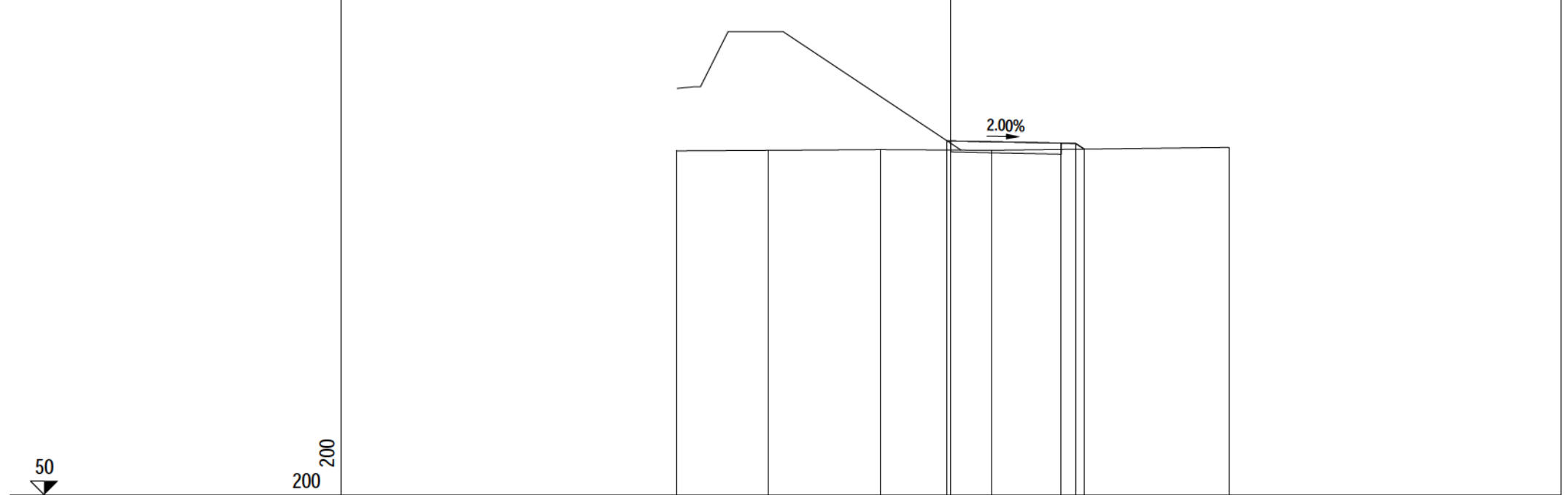
PROGRESSIVE TERRENO	-10.00	-4.74	1.18	10.00
PARZIALI TERRENO		5.26	5.92	8.82
QUOTE TERRENO	62.53	62.56	62.66	62.76
PROGRESSIVE PROGETTO			-0.13	4.00 4.52 4.69
PARZIALI PROGETTO			4.13	0.52 0.17
QUOTE PROGETTO			62.91	62.82 62.81 62.70

PROFILO	STR_8
SEZIONE	STR_8 - 28
PROGRESSIVA	676.80
A RILEVATO	m ² 0.12
B STERRO	m ² 0.64
MG MISTO GRANULARE	m ² 1.60



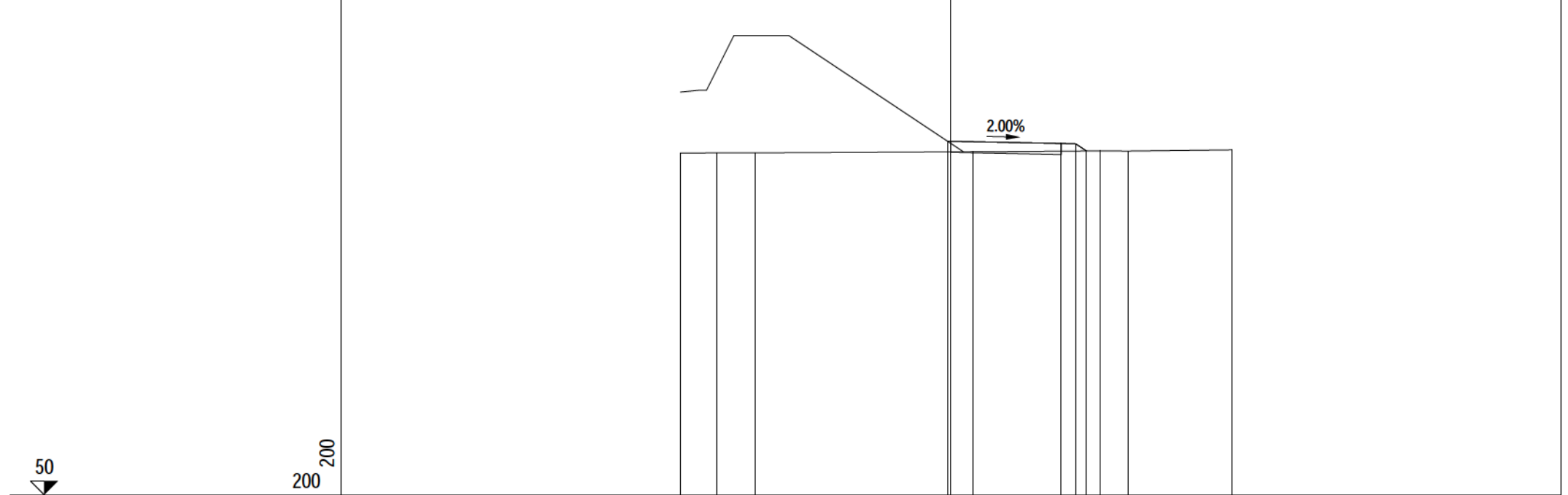
PROGRESSIVE TERRENO	-10.00	-5.91	-2.90		10.00
PARZIALI TERRENO		4.09	3.01		12.90
QUOTE TERRENO	62.53	62.55	62.53		62.69
PROGRESSIVE PROGETTO				-0.16	4.00 4.52 4.75
PARZIALI PROGETTO				4.16	0.52 0.23
QUOTE PROGETTO				62.87	62.79 62.78 62.62

PROFILO	STR_8
SEZIONE	STR_8 - 29
PROGRESSIVA	701.80
A RILEVATO	m ² 0.16
B STERRO	m ² 0.45
MG MISTO GRANULARE	m ² 1.60



PROGRESSIVE TERRENO	-9.92	-6.62	-2.56	1.48	10.08
PARZIALI TERRENO	3.30	4.06	4.04	8.60	
QUOTE TERRENO	62.48	62.50	62.53	62.50	62.60
PROGRESSIVE PROGETTO				-0.14	4.00 4.52 4.83
PARZIALI PROGETTO				4.14	0.52 0.31
QUOTE PROGETTO			62.84		62.76 62.75 62.54

PROFILO	STR_8
SEZIONE	STR_8 - 30
PROGRESSIVA	726.79
A RILEVATO	m ² 0.21
B STERRO	m ² 0.27
MG MISTO GRANULARE	m ² 1.60

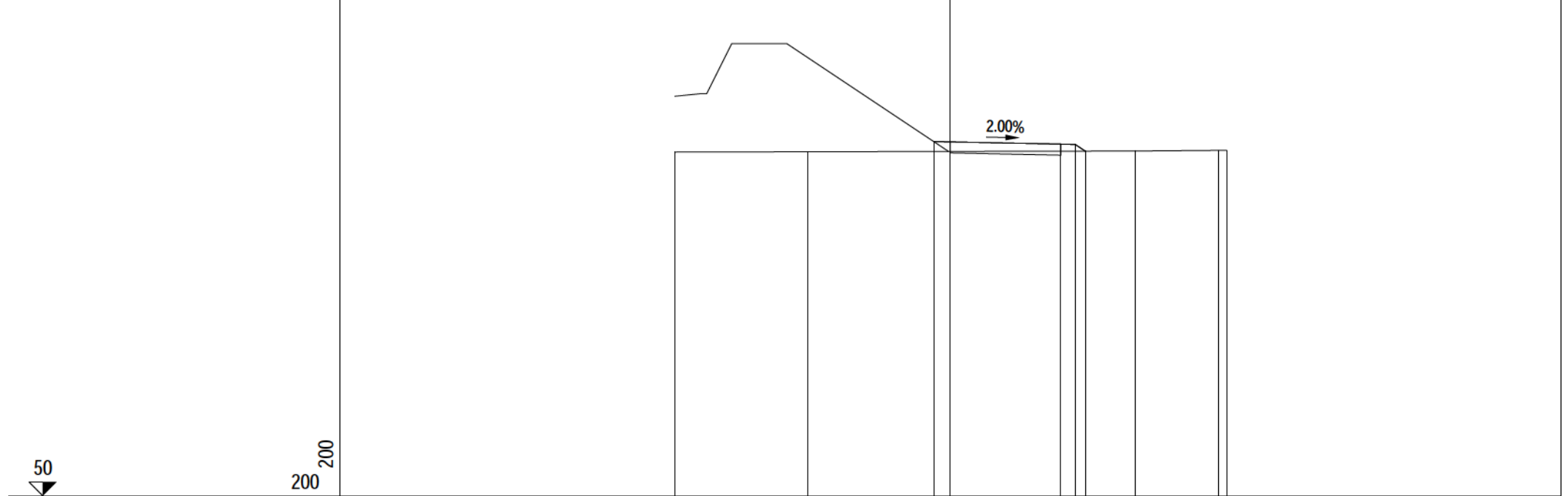


PROGRESSIVE TERRENO	-9.81	-8.48	-7.10	0.80	5.42	6.41	10.19
PARZIALI TERRENO	1.33	1.38	7.90	4.62	0.99	3.78	
QUOTE TERRENO	62.40	62.41	62.41	62.45	62.48	62.47	62.52
PROGRESSIVE PROGETTO				-0.12	4.00	4.52	4.92
PARZIALI PROGETTO				4.12	0.52	0.40	
QUOTE PROGETTO				62.83	62.75	62.74	62.47

50

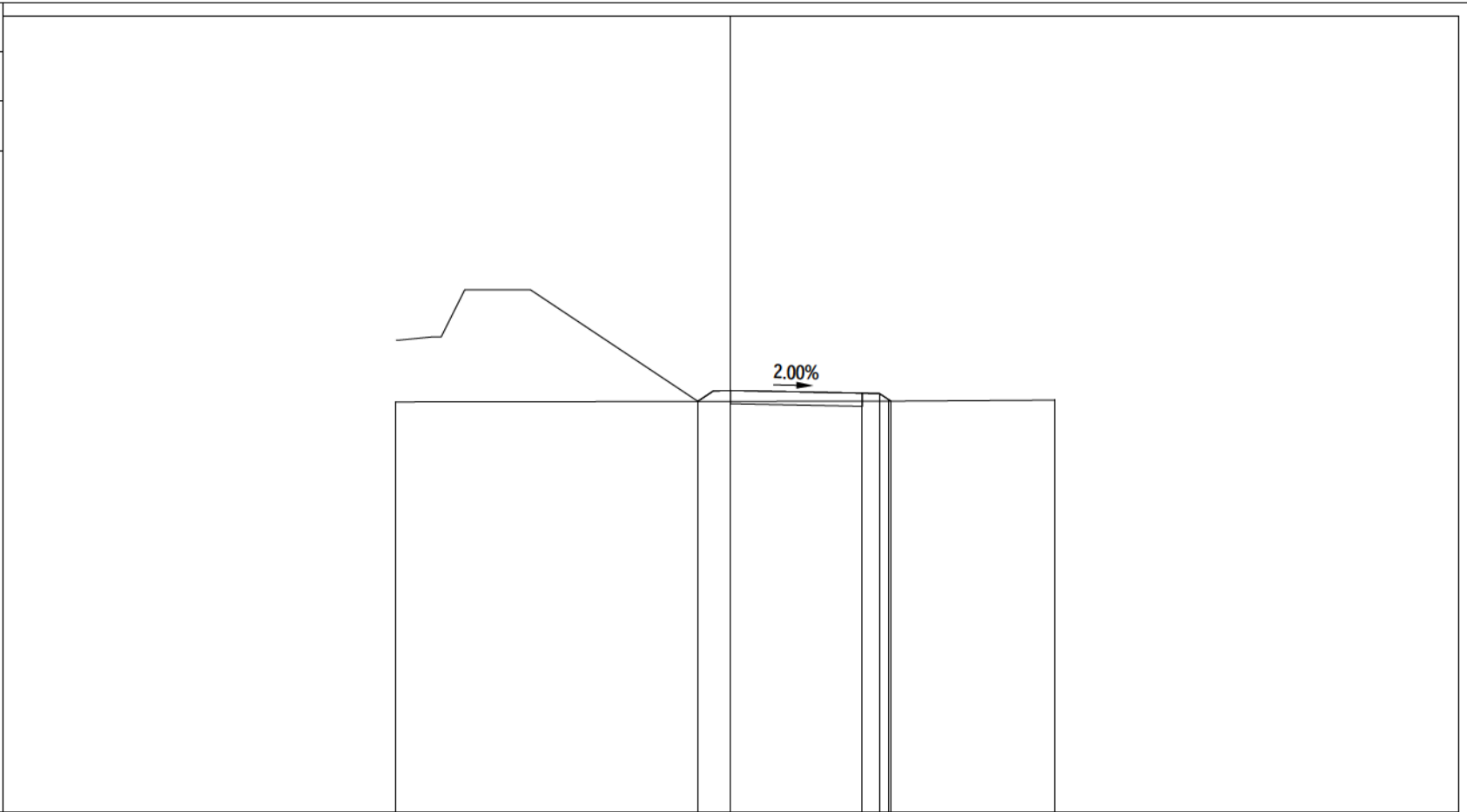
200 200

PROFILO	STR_8
SEZIONE	STR_8 - 31
PROGRESSIVA	751.79
A RILEVATO	m ² 0.30
B STERRO	m ² 0.38
MG MISTO GRANULARE	m ² 1.60



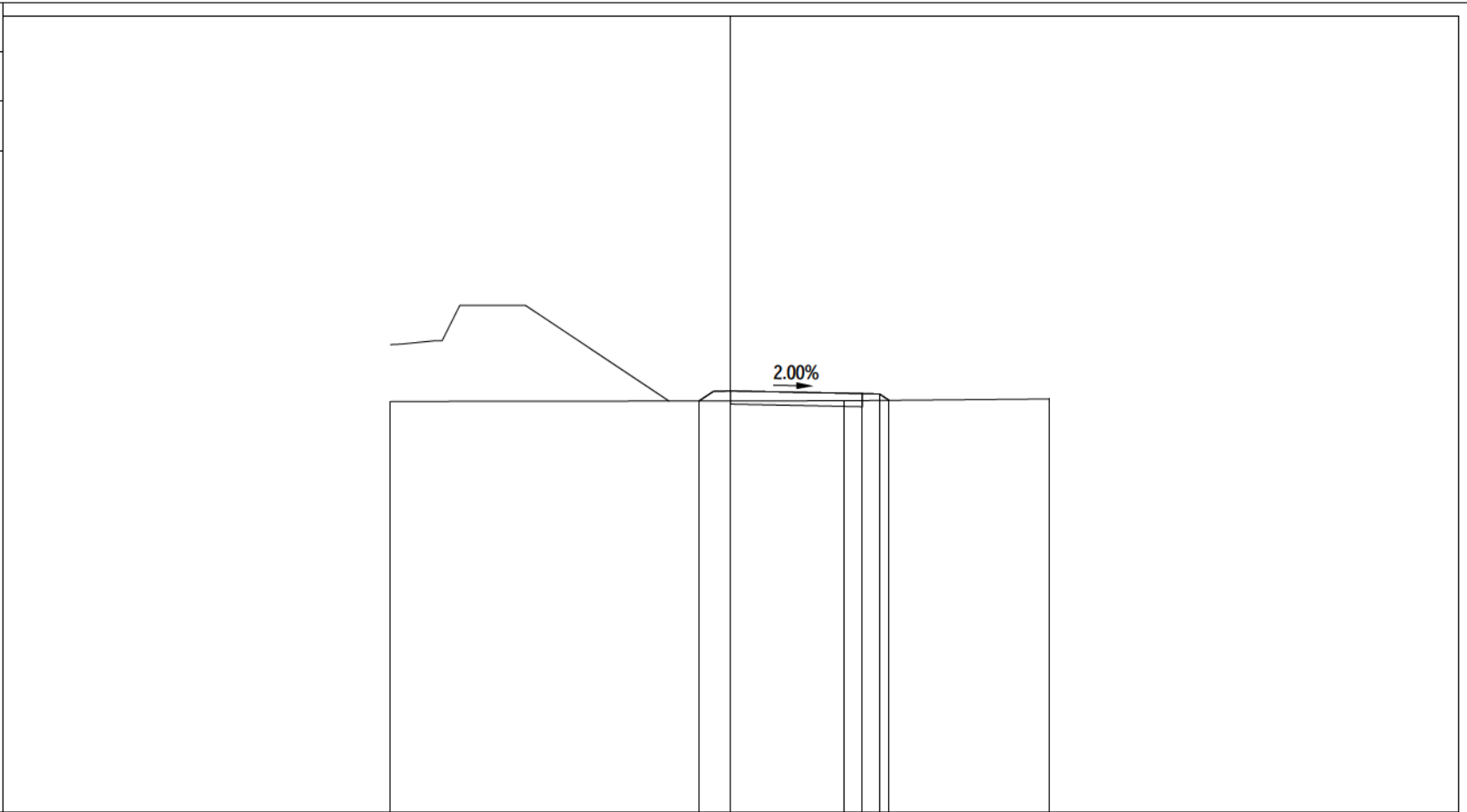
PROGRESSIVE TERRENO	-9.98	-5.16		6.70	9.71	10.02
PARZIALI TERRENO		4.82	11.86		3.01	0.31
QUOTE TERRENO	62.45	62.46		62.48	62.51	62.51
PROGRESSIVE PROGETTO			-0.60	0.00	4.00	4.52
PARZIALI PROGETTO			0.60	4.00	0.52	0.37
QUOTE PROGETTO			62.83	62.82	62.74	62.72
					62.48	

PROFILO	STR_8
SEZIONE	STR_8 - 32
PROGRESSIVA	776.79
A RILEVATO	m ² 0.41
B STERRO	m ² 0.46
MG MISTO GRANULARE	m ² 1.60



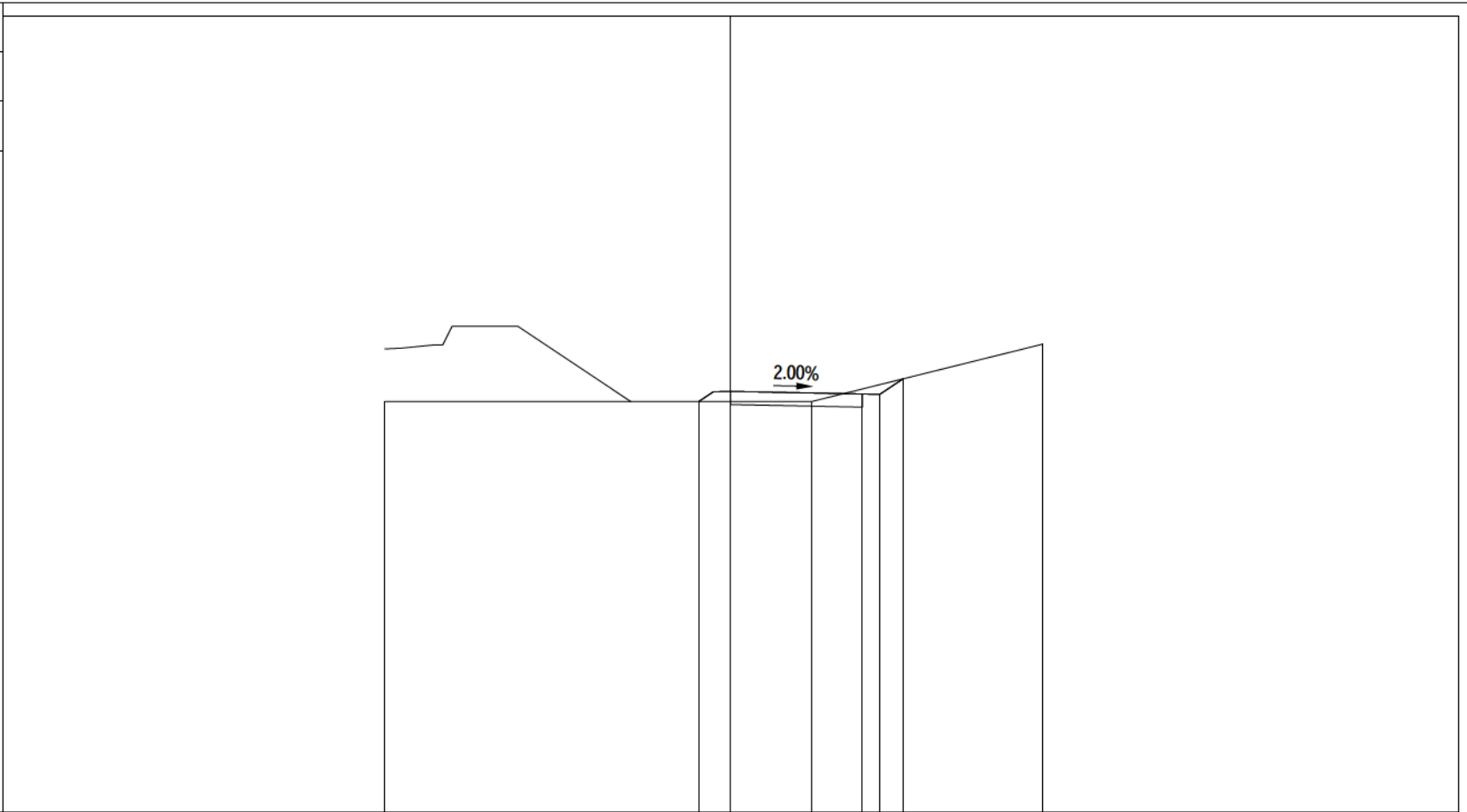
PROGRESSIVE TERRENO	-10.16	4.81	9.84			
PARZIALI TERRENO		14.97	5.03			
QUOTE TERRENO	62.46	62.48	62.51			
PROGRESSIVE PROGETTO		-1.01	0.00	4.00	4.52	4.87
PARZIALI PROGETTO		1.01	4.00	0.52	0.35	
QUOTE PROGETTO		62.47	62.80	62.72	62.71	62.48

PROFILO	STR_8
SEZIONE	STR_8 - 33
PROGRESSIVA	801.80
A RILEVATO	m ² 0.36
B STERRO	m ² 0.57
MG MISTO GRANULARE	m ² 1.60



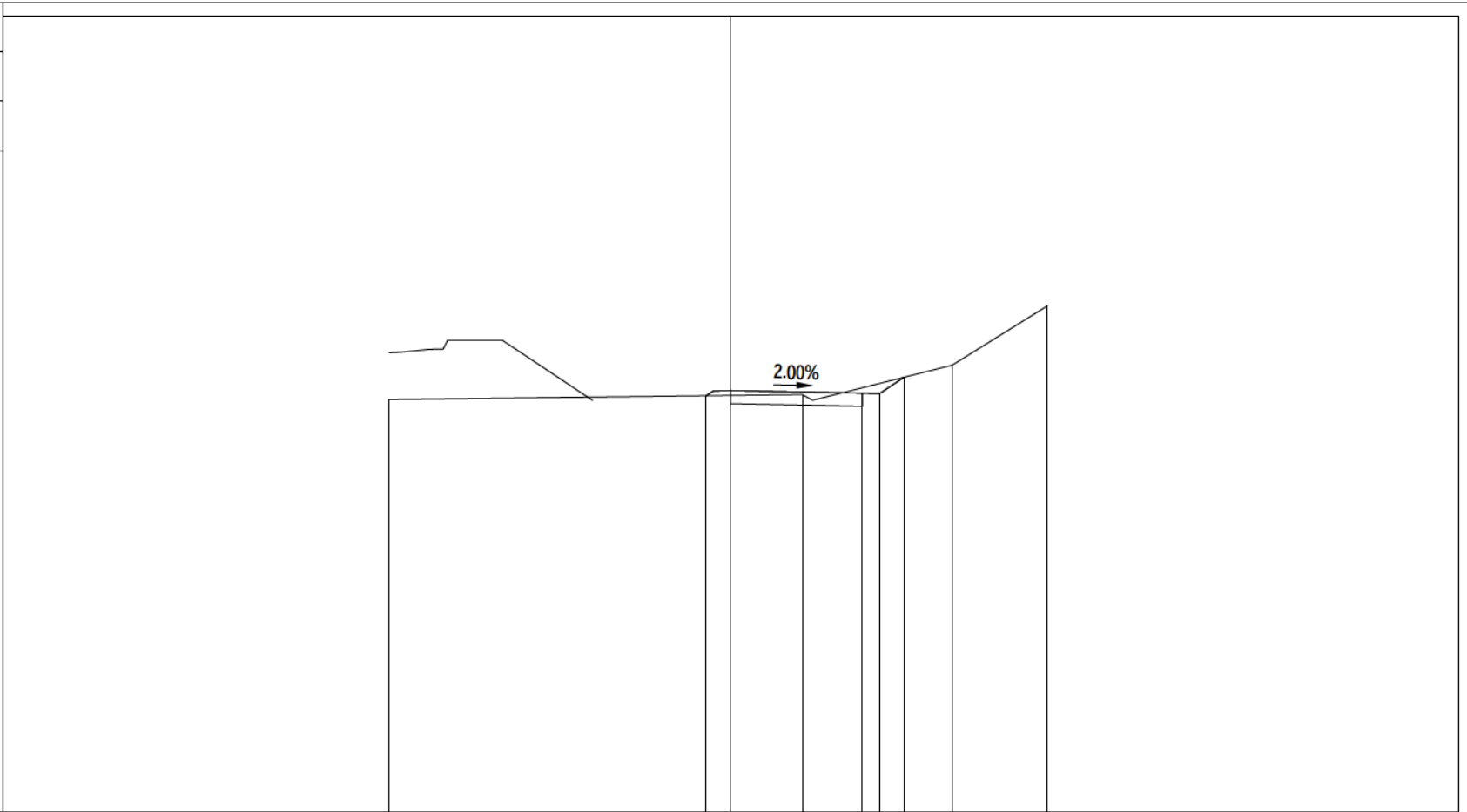
PROGRESSIVE TERRENO	-10.34	3.44	9.66			
PARZIALI TERRENO		13.78	6.22			
QUOTE TERRENO	62.47	62.49	62.55			
PROGRESSIVE PROGETTO		-0.96	0.00	4.00	4.52	4.81
PARZIALI PROGETTO		0.96	4.00	0.52	0.29	
QUOTE PROGETTO		62.48	62.79	62.71	62.70	62.50

PROFILO	STR_8
SEZIONE	STR_8 - 34
PROGRESSIVA	826.81
A RILEVATO	m ² 0.22
B STERRO	m ² 1.05
MG MISTO GRANULARE	m ² 1.60



PROGRESSIVE TERRENO	-10.51	2.46	9.49			
PARZIALI TERRENO		12.97	7.03			
QUOTE TERRENO	62.47	62.47	64.21			
PROGRESSIVE PROGETTO		-0.97	0.00	4.00	4.52	5.23
PARZIALI PROGETTO		0.97	4.00	0.52	0.71	
QUOTE PROGETTO		62.47	62.78	62.70	62.68	63.16

PROFILO	STR_8
SEZIONE	STR_8 - 35
PROGRESSIVA	851.78
A RILEVATO	m ² 0.09
B STERRO	m ² 1.49
MG MISTO GRANULARE	m ² 1.60

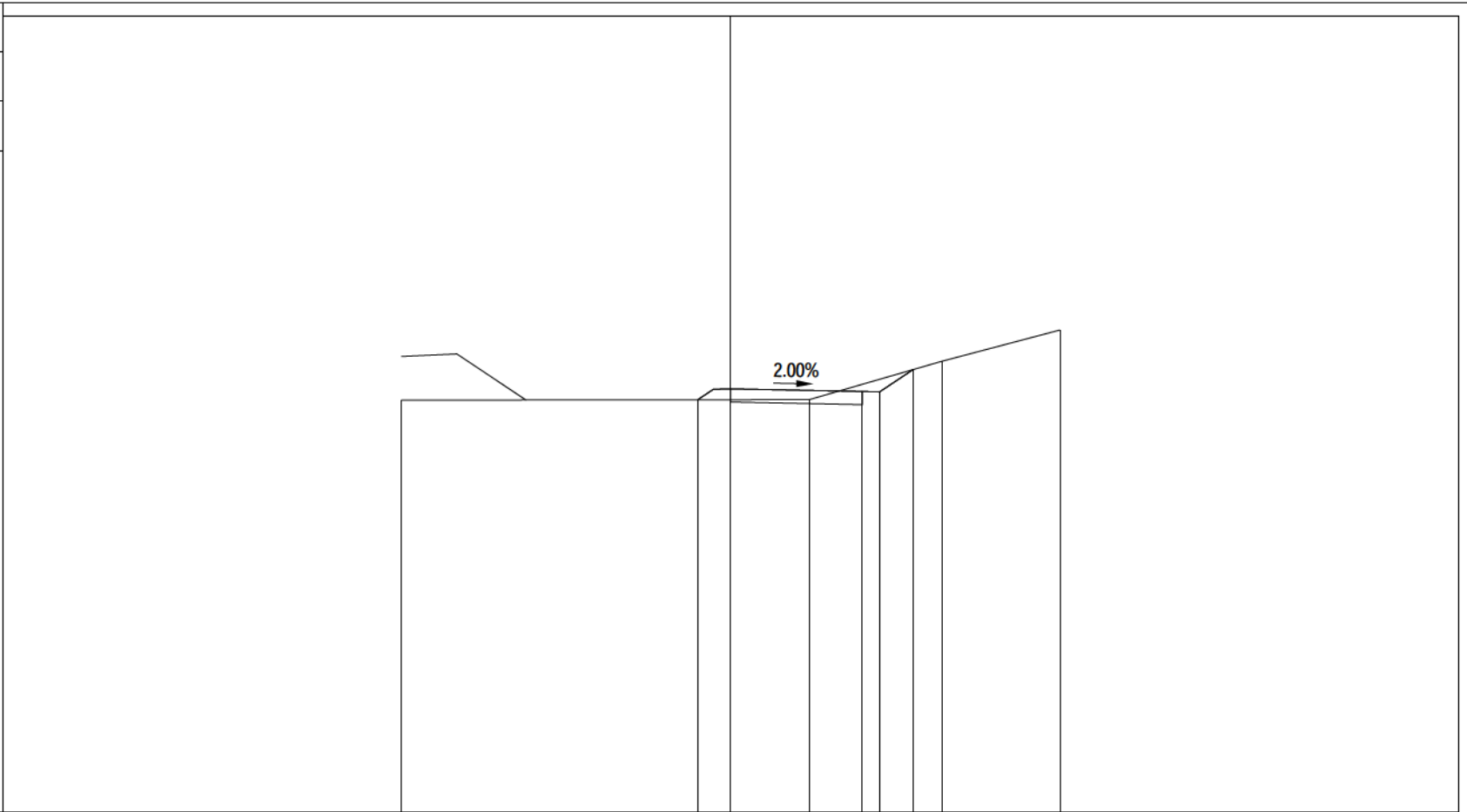


PROGRESSIVE TERRENO	-10.38	2.17	6.73	9.62		
PARZIALI TERRENO		12.55	4.56	2.89		
QUOTE TERRENO	62.53	62.68	63.57	65.38		
PROGRESSIVE PROGETTO		-0.74	0.00	4.00	4.52	5.27
PARZIALI PROGETTO		0.74	4.00	0.52	0.75	
QUOTE PROGETTO		62.64	62.80	62.72	62.71	63.21

50

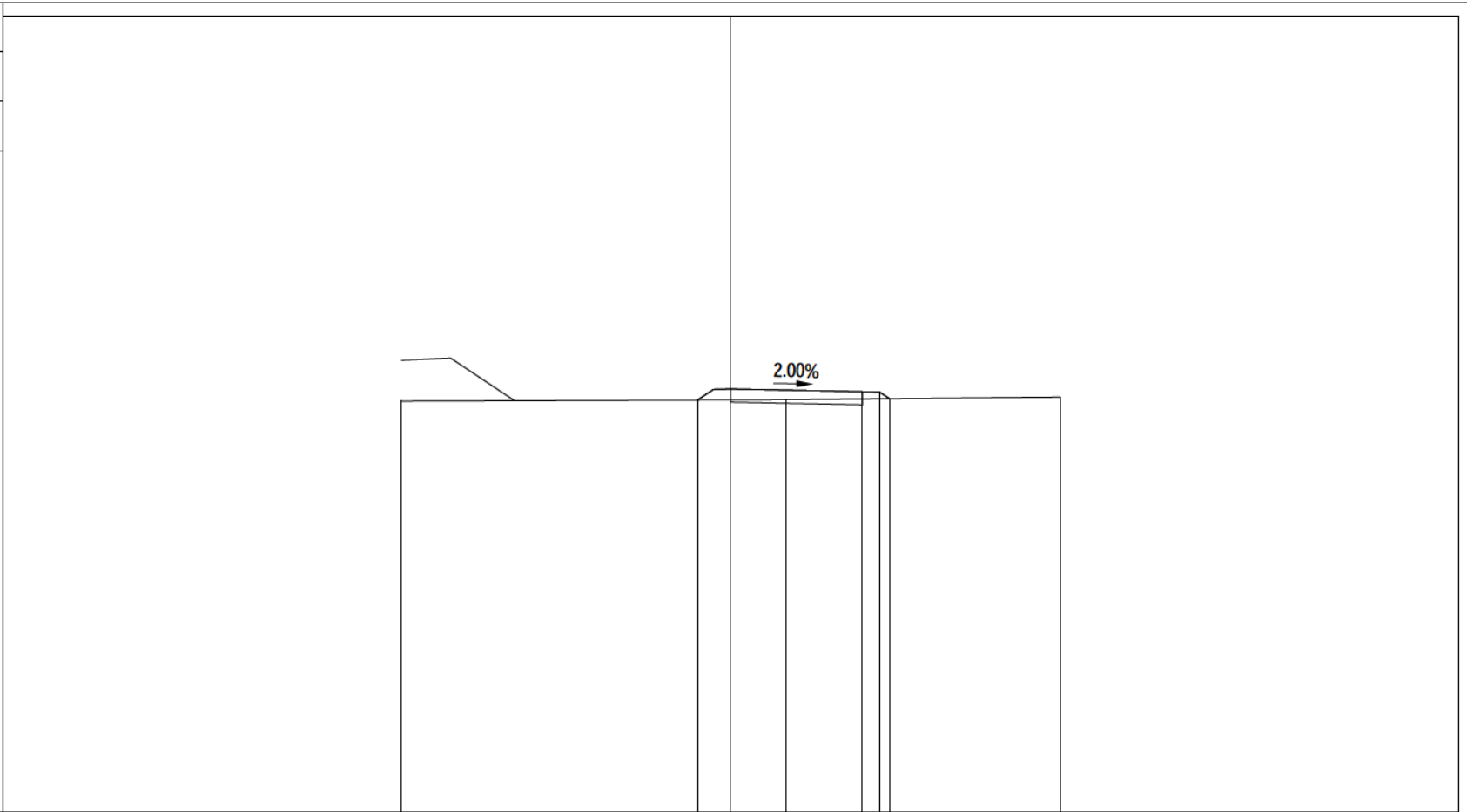
200 200

PROFILO	STR_8
SEZIONE	STR_8 - 36
PROGRESSIVA	876.79
A RILEVATO	m ² 0.25
B STERRO	m ² 1.19
MG MISTO GRANULARE	m ² 1.60



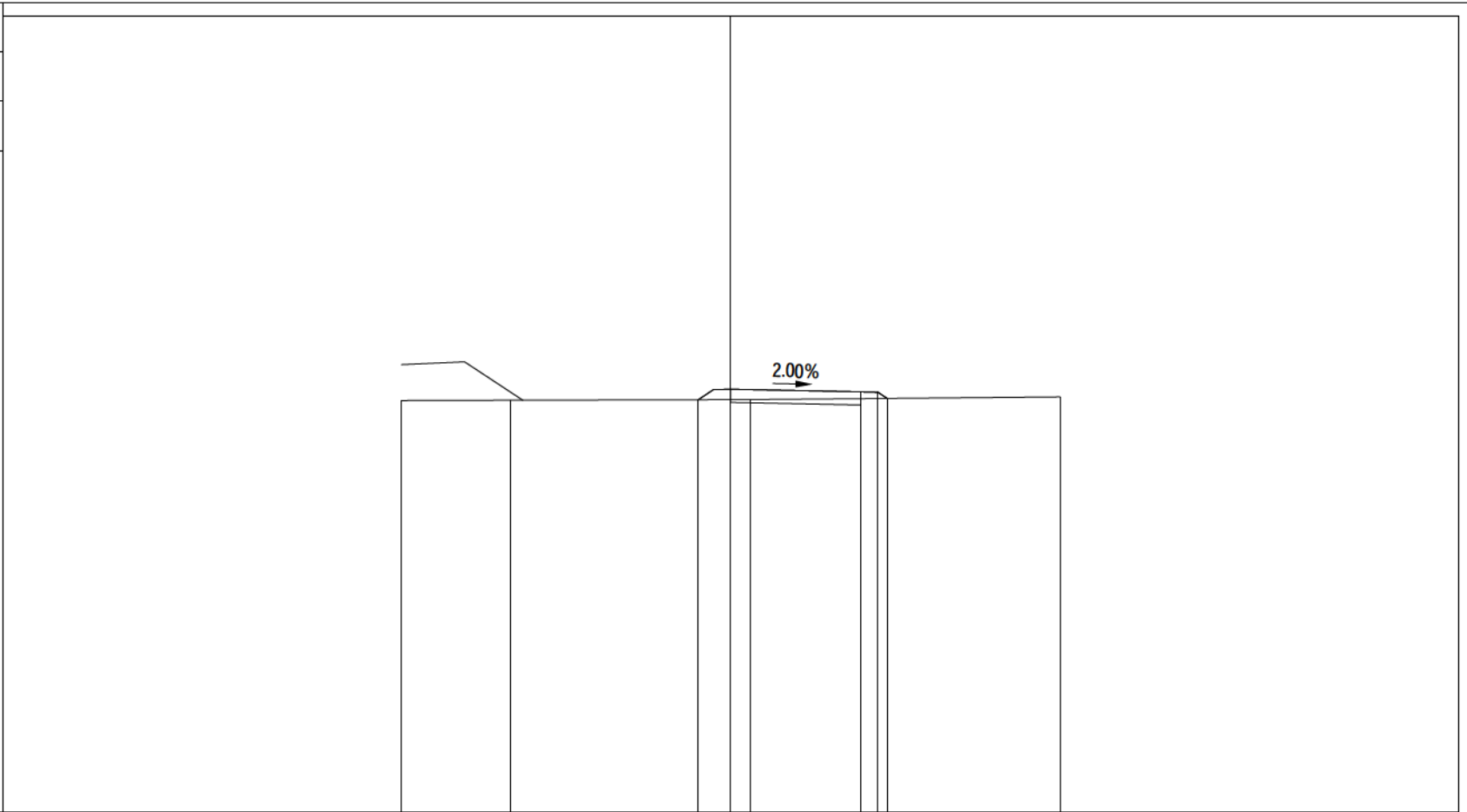
PROGRESSIVE TERRENO	-10.00	2.39	6.41	10.00		
PARZIALI TERRENO		12.39	4.02	3.59		
QUOTE TERRENO	62.51	62.53	63.69	64.64		
PROGRESSIVE PROGETTO		-1.00	0.00	4.00	4.52	5.54
PARZIALI PROGETTO		1.00	4.00	0.52	1.02	
QUOTE PROGETTO		62.52	62.85	62.77	62.76	63.44

PROFILO	STR_8
SEZIONE	STR_8 - 37
PROGRESSIVA	901.79
A RILEVATO	m ² 0.38
B STERRO	m ² 0.49
MG MISTO GRANULARE	m ² 1.60



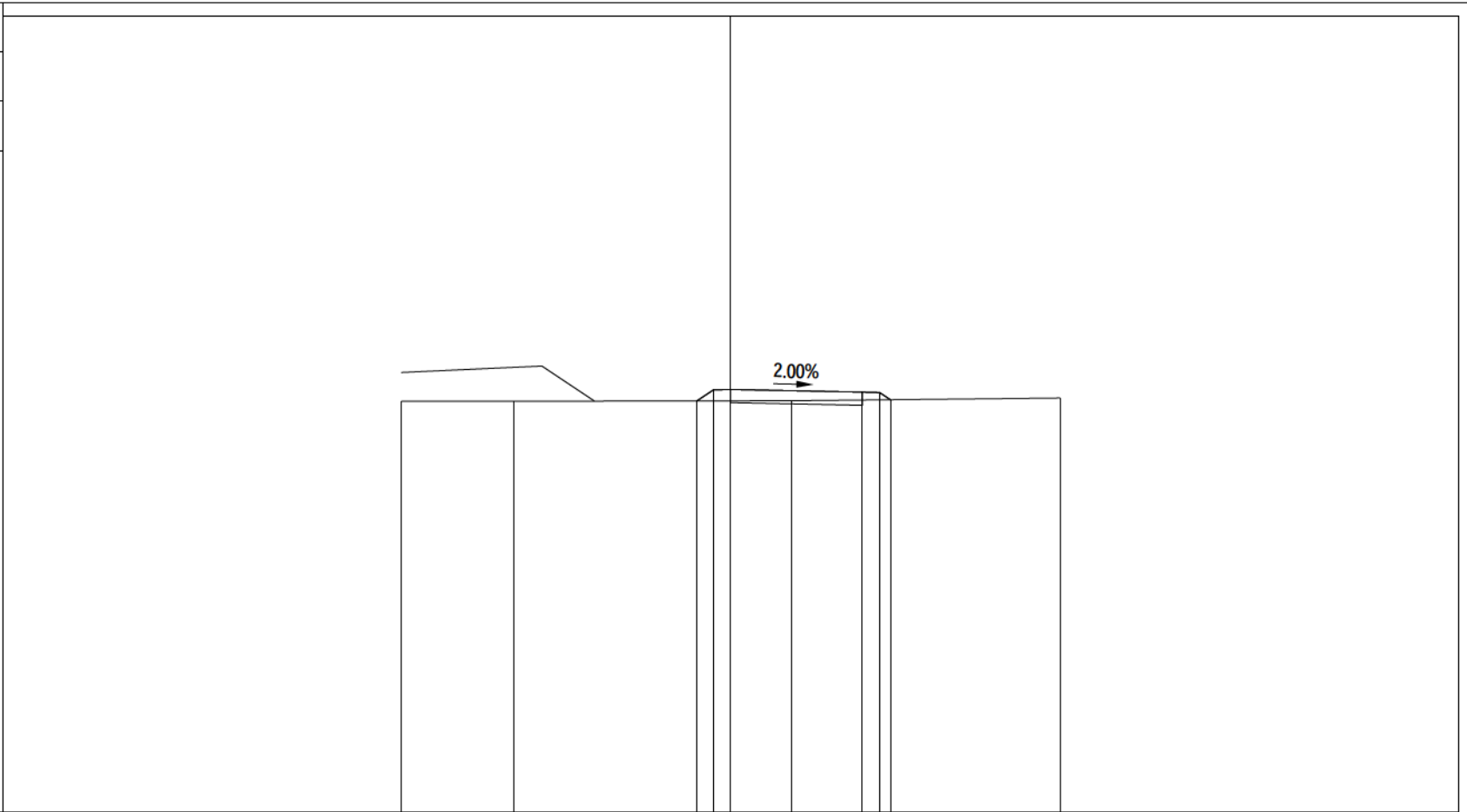
PROGRESSIVE TERRENO	-10.00	1.68	10.00			
PARZIALI TERRENO		11.68	8.32			
QUOTE TERRENO	62.48	62.53	62.60			
PROGRESSIVE PROGETTO		-1.01	0.00	4.00	4.52	4.83
PARZIALI PROGETTO		1.01	4.00	0.52	0.31	
QUOTE PROGETTO		62.52	62.85	62.77	62.76	62.55

PROFILO	STR_8
SEZIONE	STR_8 - 38
PROGRESSIVA	926.79
A RILEVATO	m ² 0.35
B STERRO	m ² 0.57
MG MISTO GRANULARE	m ² 1.58



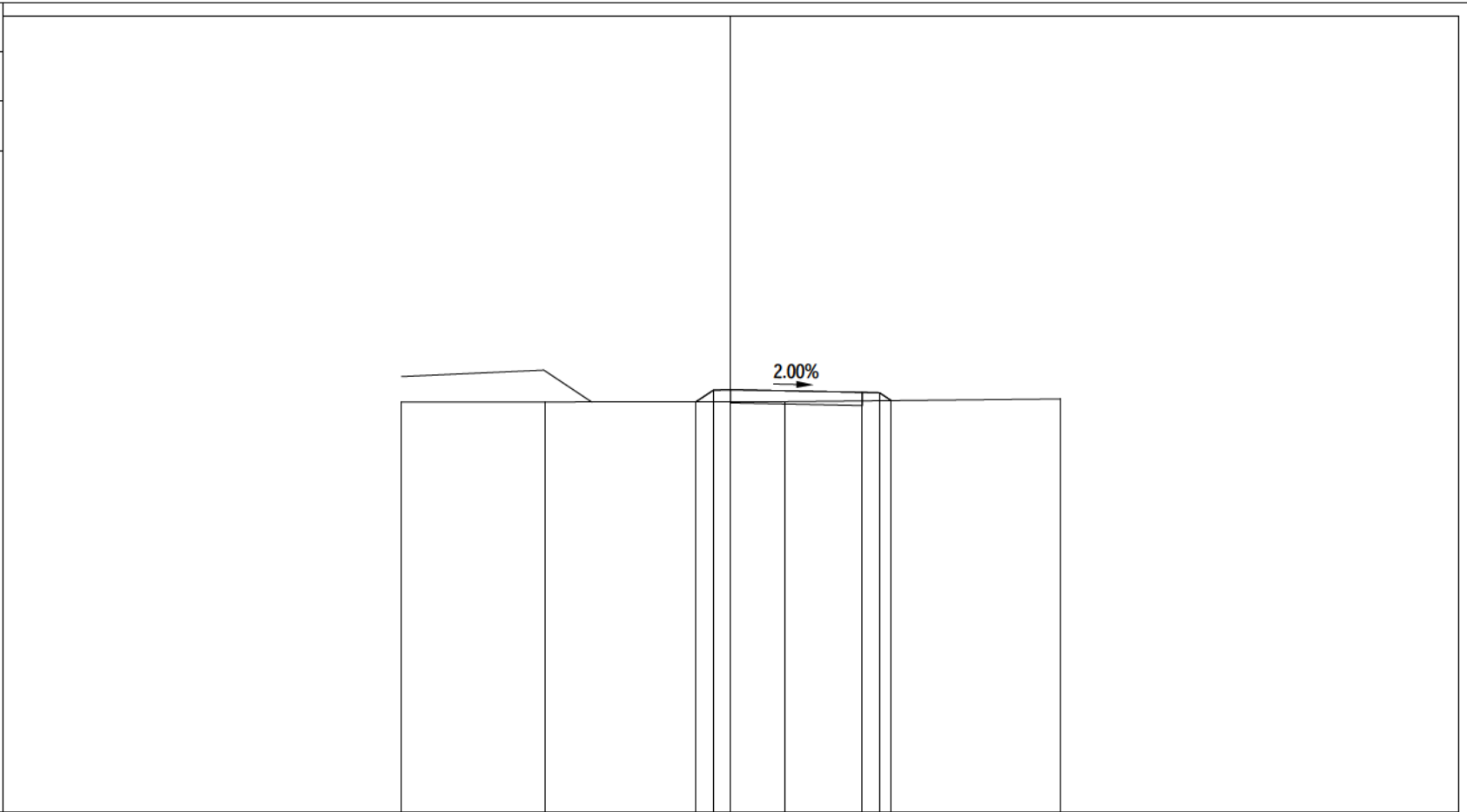
PROGRESSIVE TERRENO	-10.00	-6.70	0.58	10.00
PARZIALI TERRENO	3.30	7.28	9.42	
QUOTE TERRENO	62.50	62.51	62.53	62.61
PROGRESSIVE PROGETTO			-0.98 0.00	3.95 4.47 4.75
PARZIALI PROGETTO			0.98	3.95 0.52 0.28
QUOTE PROGETTO			62.52 62.84	62.76 62.75 62.56

PROFILO	STR_8
SEZIONE	STR_8 - 39
PROGRESSIVA	951.79
A RILEVATO	m ² 0.42
B STERRO	m ² 0.38
MG MISTO GRANULARE	m ² 1.60



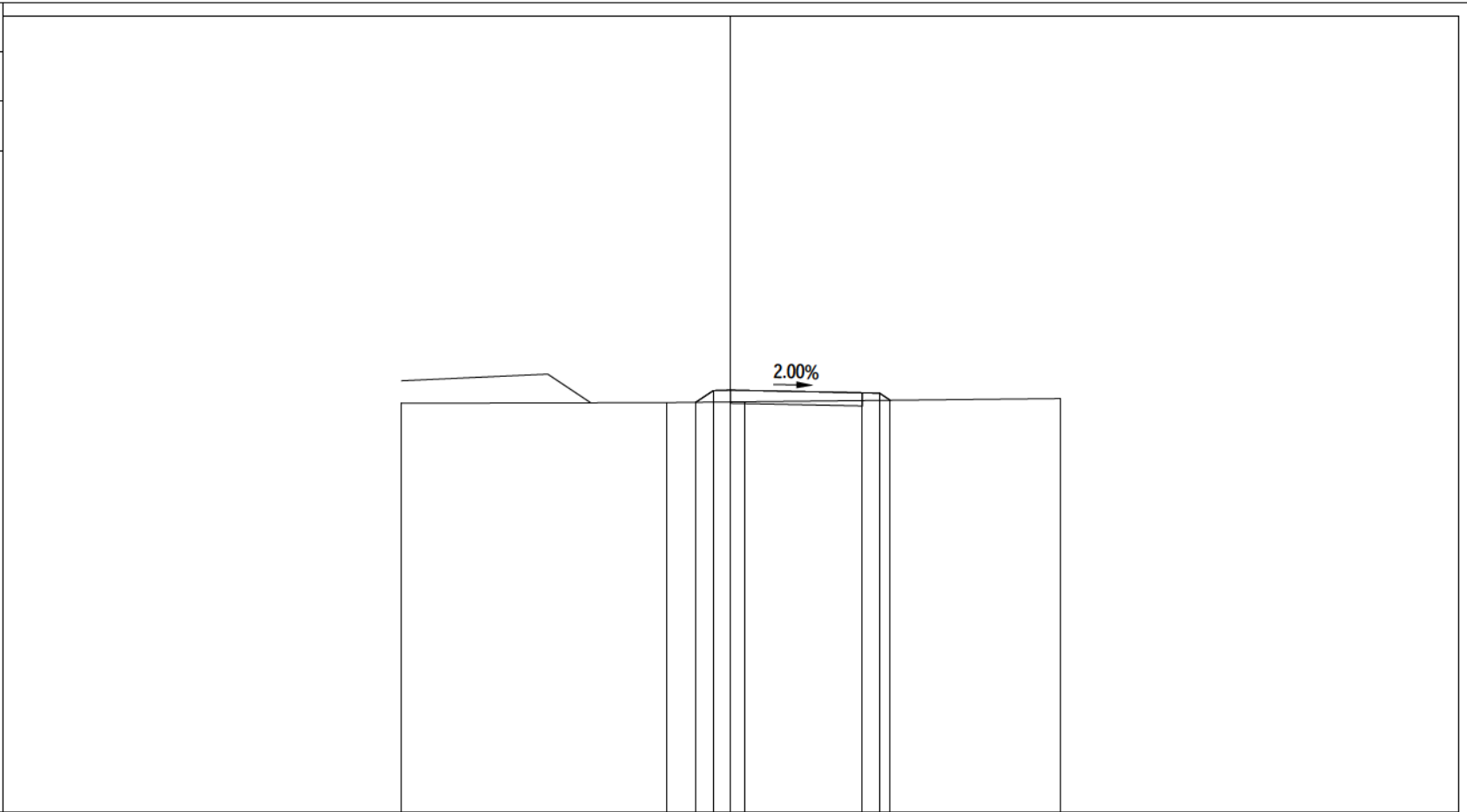
PROGRESSIVE TERRENO	-10.00	-6.58		1.86	10.00
PARZIALI TERRENO		3.42	8.44	8.14	
QUOTE TERRENO	62.47	62.48		62.49	62.58
PROGRESSIVE PROGETTO			-1.03 -0.52 0.00		4.00 4.52 4.85
PARZIALI PROGETTO			0.51 0.52	4.00	0.52 0.33
QUOTE PROGETTO			62.49 62.82 62.84		62.76 62.74 62.52

PROFILO	STR_8
SEZIONE	STR_8 - 40
PROGRESSIVA	976.79
A RILEVATO	m ² 0.44
B STERRO	m ² 0.32
MG MISTO GRANULARE	m ² 1.60



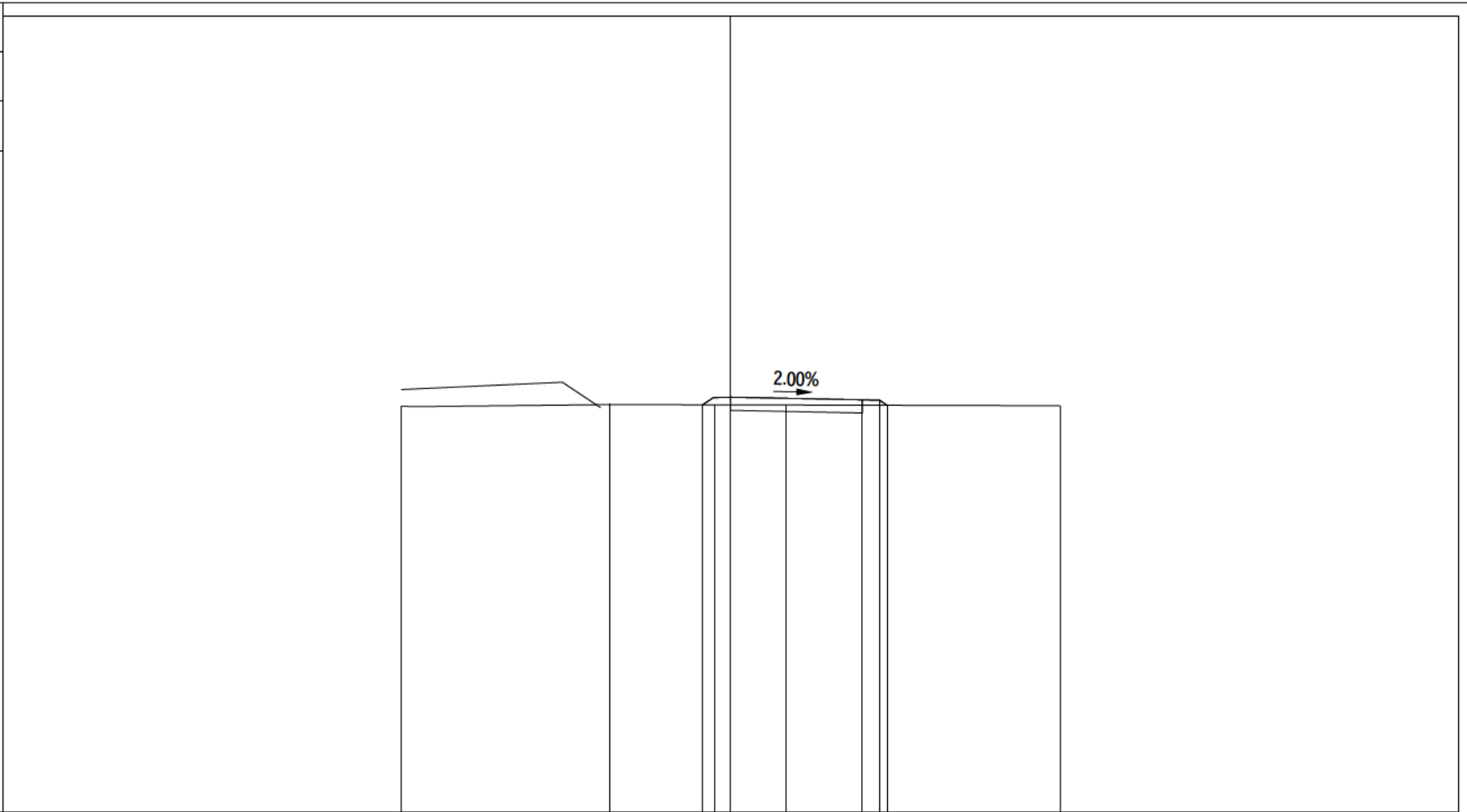
PROGRESSIVE TERRENO	-10.00	-5.64	1.63	10.00
PARZIALI TERRENO		4.36	7.27	8.37
QUOTE TERRENO	62.46	62.45	62.46	62.55
PROGRESSIVE PROGETTO			-1.06 -0.52 0.00	4.00 4.52 4.88
PARZIALI PROGETTO			0.54 0.52	4.00 0.52 0.36
QUOTE PROGETTO			62.46 62.81 62.83	62.75 62.73 62.50

PROFILO	STR_8
SEZIONE	STR_8 - 41
PROGRESSIVA	1001.79
A RILEVATO	m ² 0.43
B STERRO	m ² 0.43
MG MISTO GRANULARE	m ² 1.60



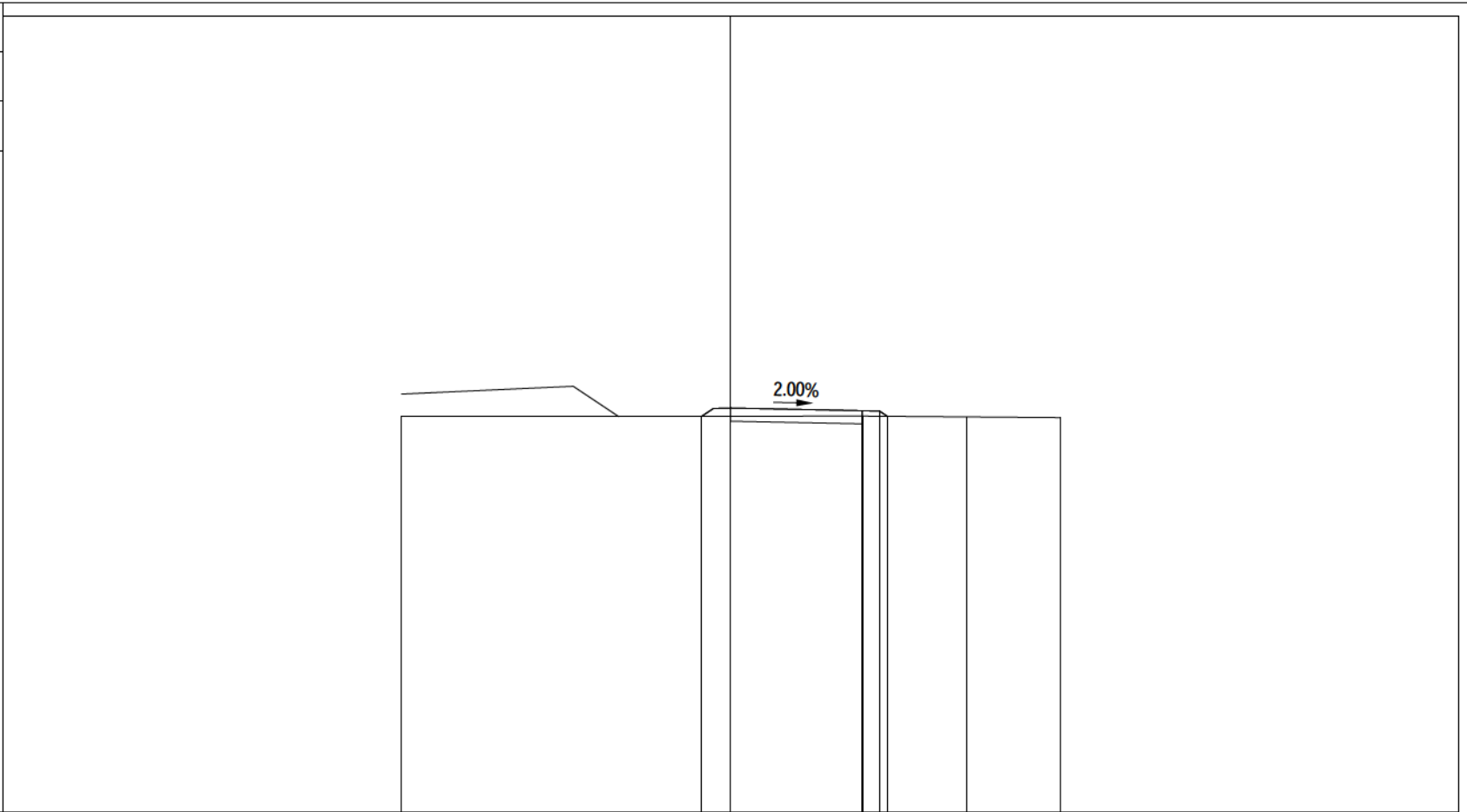
PROGRESSIVE TERRENO	-10.00	-1.94	0.44	10.00
PARZIALI TERRENO		8.06	2.38	9.56
QUOTE TERRENO	62.42	62.44	62.46	62.56
PROGRESSIVE PROGETTO			-1.06 -0.52 0.00	4.00 4.52 4.85
PARZIALI PROGETTO		0.54 0.52	4.00	0.52 0.33
QUOTE PROGETTO		62.45 62.80 62.81		62.73 62.72 62.51

PROFILO	STR_8
SEZIONE	STR_8 - 43
PROGRESSIVA	1051.79
A RILEVATO	m ² 0.26
B STERRO	m ² 0.81
MG MISTO GRANULARE	m ² 1.60



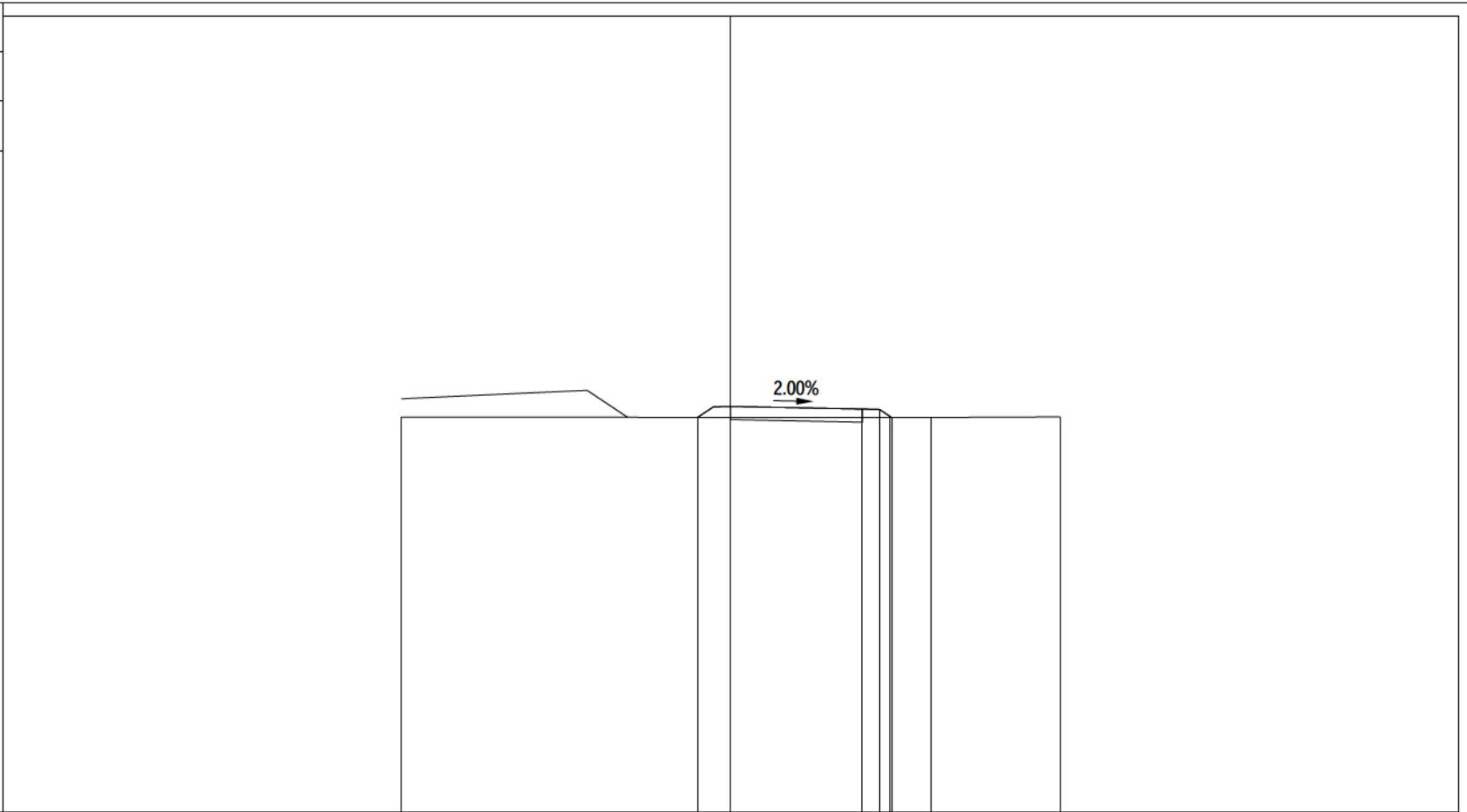
PROGRESSIVE TERRENO	-10.00	-3.68	-0.50	1.69	10.00
PARZIALI TERRENO		6.32	3.18	2.19	8.31
QUOTE TERRENO	62.33	62.38	62.37	62.36	62.34
PROGRESSIVE PROGETTO			-0.85	0.00	4.00
PARZIALI PROGETTO			0.85	4.00	0.52
QUOTE PROGETTO			62.37	62.60	62.52
					62.51
					62.36

PROFILO	STR_8
SEZIONE	STR_8 - 44
PROGRESSIVA	1076.79
A RILEVATO	m ² 0.27
B STERRO	m ² 0.78
MG MISTO GRANULARE	m ² 1.60



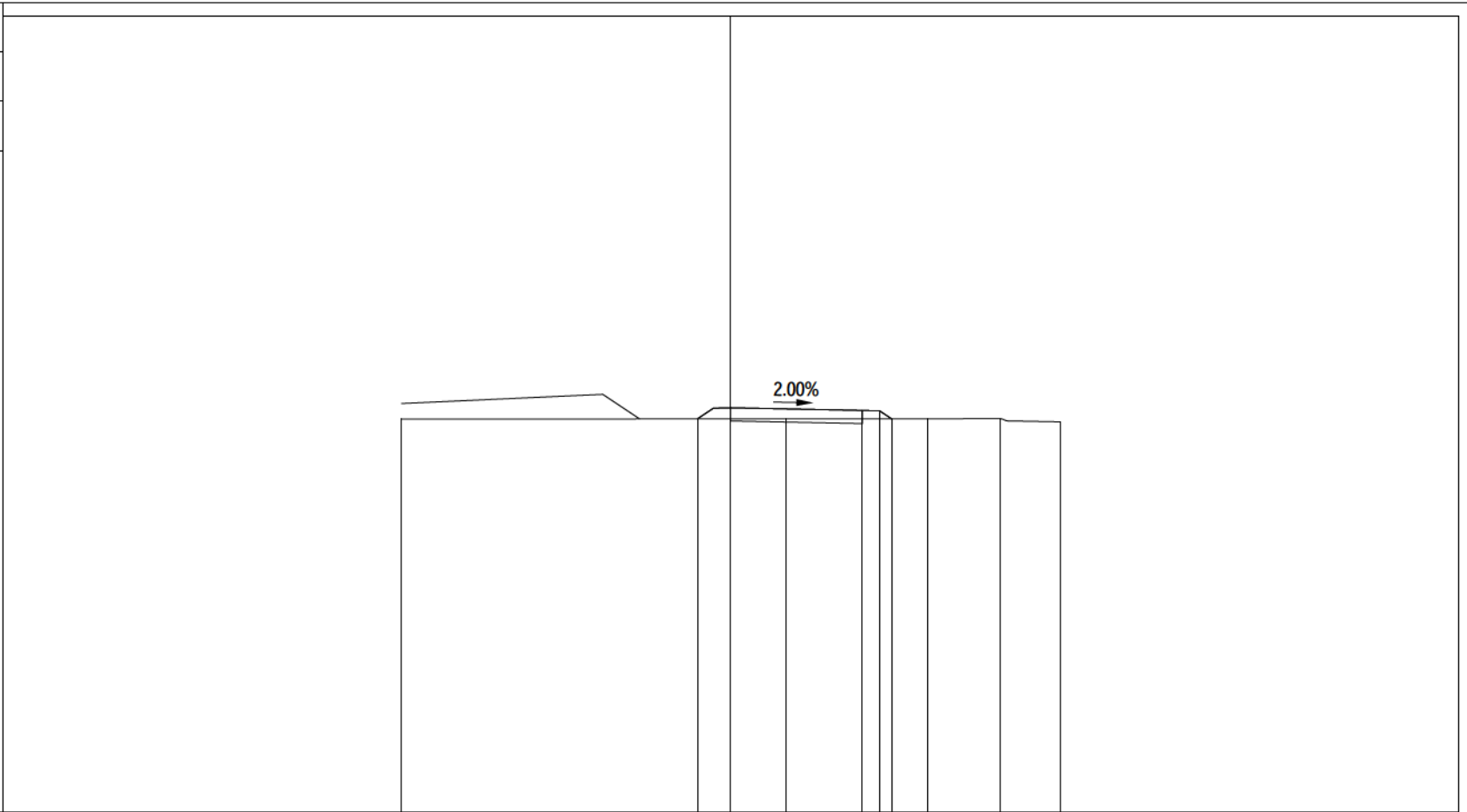
PROGRESSIVE TERRENO	-10.00	4.03	7.17	10.00		
PARZIALI TERRENO		14.03	3.14	2.83		
QUOTE TERRENO	62.02	62.03	62.00	61.98		
PROGRESSIVE PROGETTO		-0.88	0.00	4.00	4.52	4.76
PARZIALI PROGETTO		0.88	4.00	0.52	0.24	
QUOTE PROGETTO	62.02	62.27	62.19	62.18	62.02	

PROFILO	STR_8
SEZIONE	STR_8 - 45
PROGRESSIVA	1101.79
A RILEVATO	m ² 0.41
B STERRO	m ² 0.44
MG MISTO GRANULARE	m ² 1.60



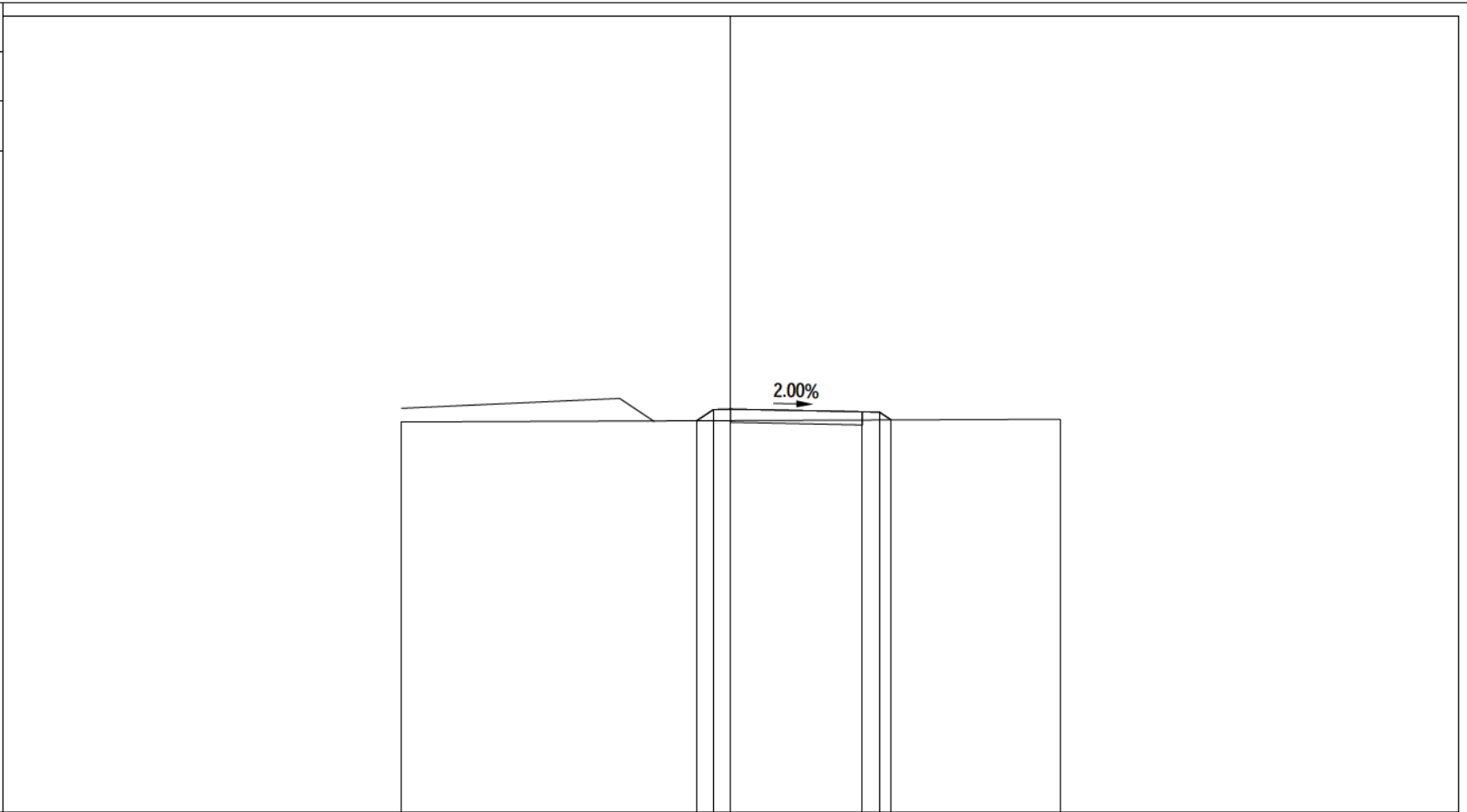
PROGRESSIVE TERRENO	-10.00		4.82	6.10	10.00
PARZIALI TERRENO		14.82	1.28	3.90	
QUOTE TERRENO	61.99		61.99	61.99	62.00
PROGRESSIVE PROGETTO		-1.00	0.00	4.00	4.52
PARZIALI PROGETTO		1.00	4.00	0.52	0.37
QUOTE PROGETTO	61.99	62.32		62.24	62.23
				61.98	

PROFILO	STR_8
SEZIONE	STR_8 - 46
PROGRESSIVA	1126.79
A RILEVATO	m ² 0.42
B STERRO	m ² 0.40
MG MISTO GRANULARE	m ² 1.60



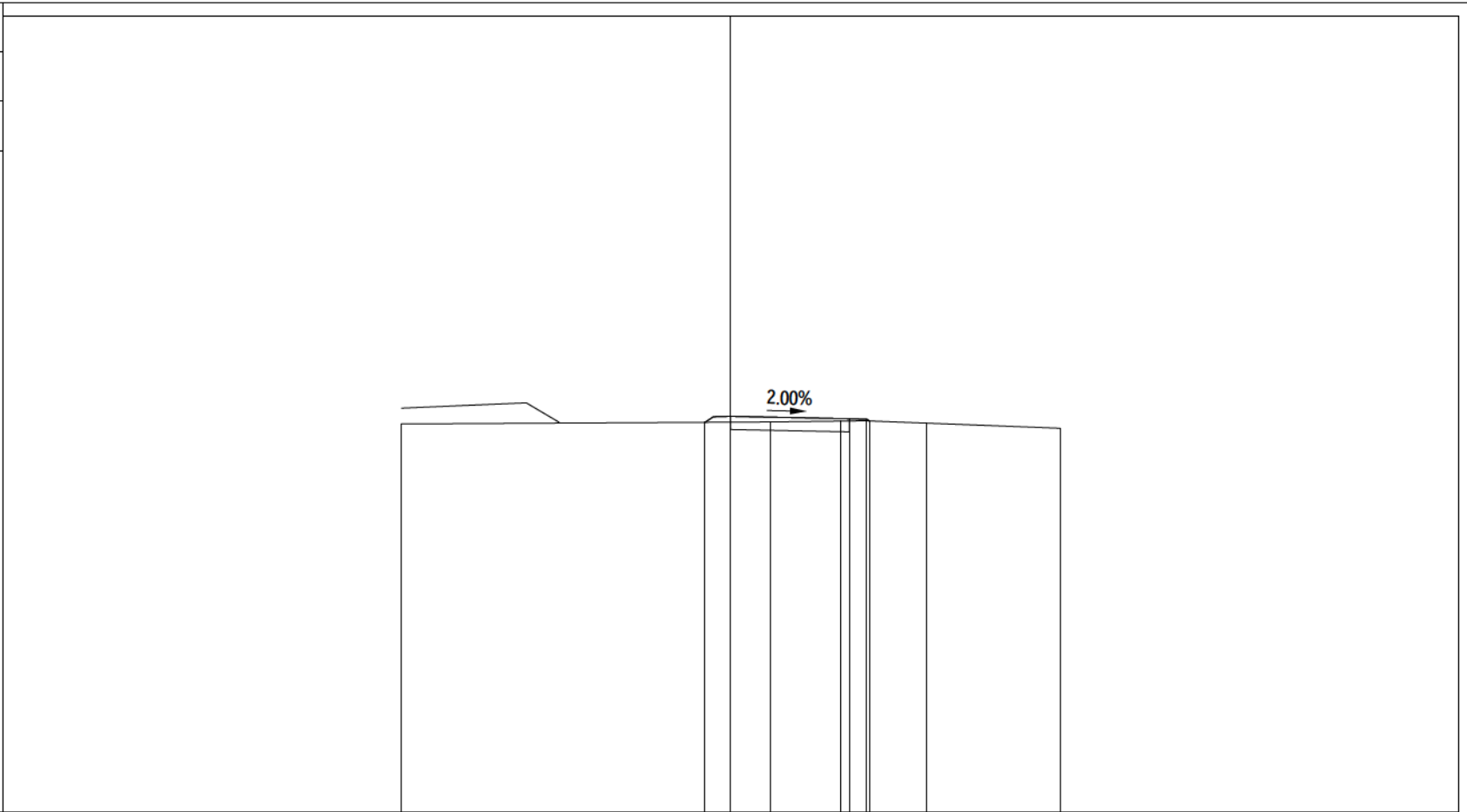
PROGRESSIVE TERRENO	-10.00	1.68	5.99	8.20	10.00	
PARZIALI TERRENO		11.68	4.31	2.21	1.80	
QUOTE TERRENO	61.94	61.94	61.94	61.95	61.85	
PROGRESSIVE PROGETTO		-1.01	0.00	4.00	4.52	4.89
PARZIALI PROGETTO		1.01	4.00	0.52	0.37	
QUOTE PROGETTO		61.94	62.28	62.20	62.19	61.94

PROFILO	STR_8
SEZIONE	STR_8 - 47
PROGRESSIVA	1151.79
A RILEVATO	m ² 0.44
B STERRO	m ² 0.38
MG MISTO GRANULARE	m ² 1.60



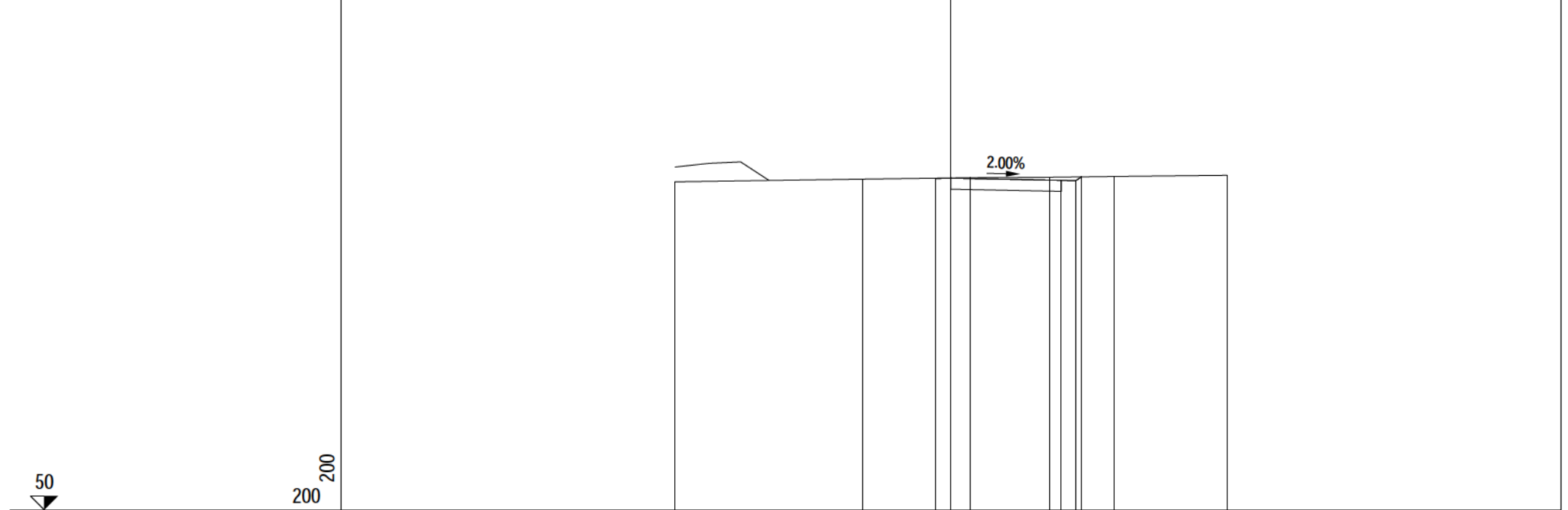
PROGRESSIVE TERRENO	-10.00	10.00
PARZIALI TERRENO	20.00	
QUOTE TERRENO	61.85	61.93
PROGRESSIVE PROGETTO	-1.03 -0.52 0.00	4.00 4.52 4.88
PARZIALI PROGETTO	0.51 0.52	0.52 0.36
QUOTE PROGETTO	61.88 62.22 62.24	62.16 62.14 61.91

PROFILO	STR_8
SEZIONE	STR_8 - 48
PROGRESSIVA	1176.79
A RILEVATO	m ² 0.15
B STERRO	m ² 0.98
MG MISTO GRANULARE	m ² 1.45



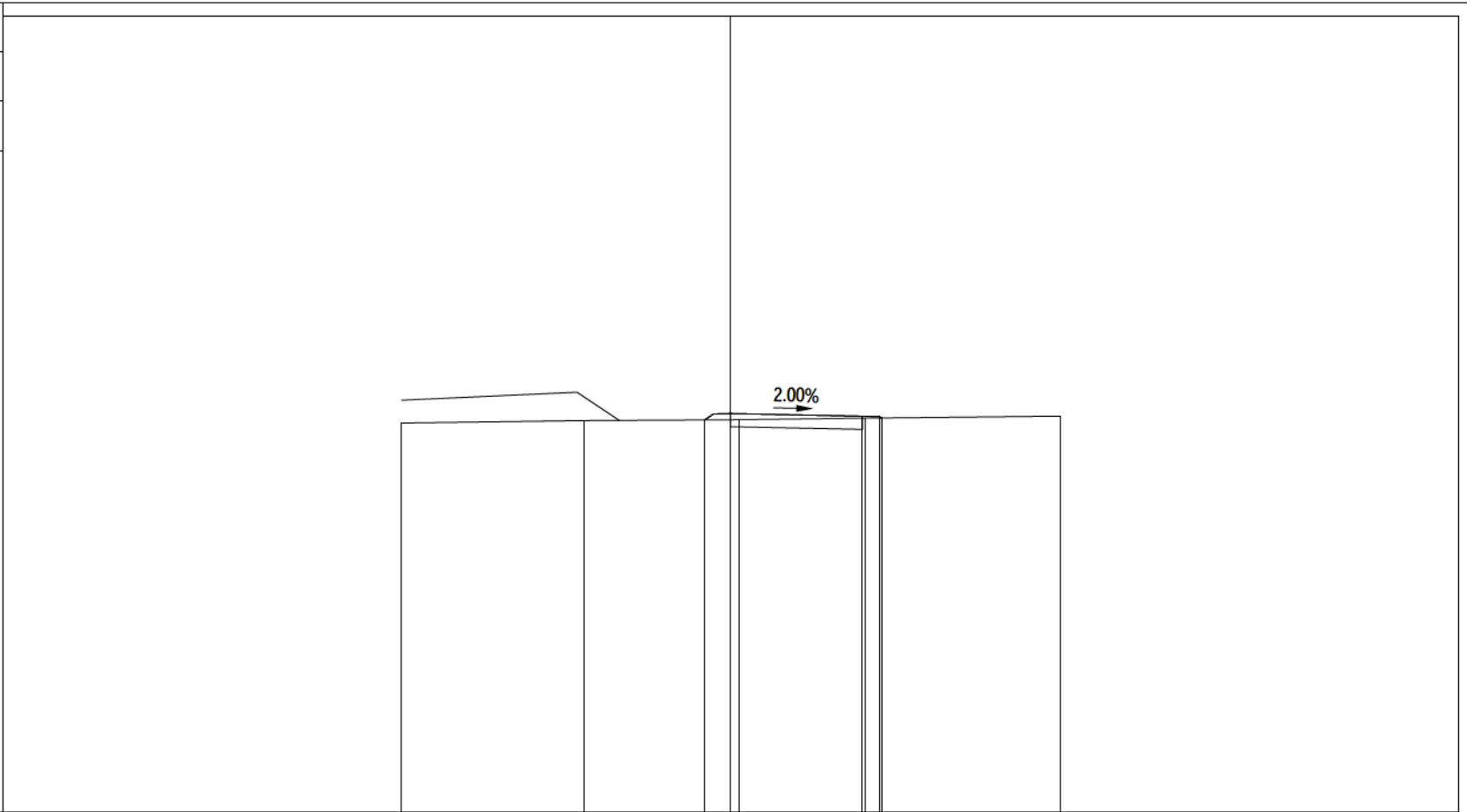
PROGRESSIVE TERRENO	-10.00	1.22	3.35	5.96	10.00	
PARZIALI TERRENO		11.22	2.13	2.61	4.04	
QUOTE TERRENO	61.79	61.85	61.87	61.81	61.66	
PROGRESSIVE PROGETTO		-0.78	0.00	3.61	4.13	4.21
PARZIALI PROGETTO		0.78	3.61	0.52	0.08	
QUOTE PROGETTO		61.84	62.02	61.95	61.93	61.88

PROFILO	STR_8
SEZIONE	STR_8 - 49
PROGRESSIVA	1201.79
B STERRO	m ² 1.95
MG MISTO GRANULARE	m ² 1.60



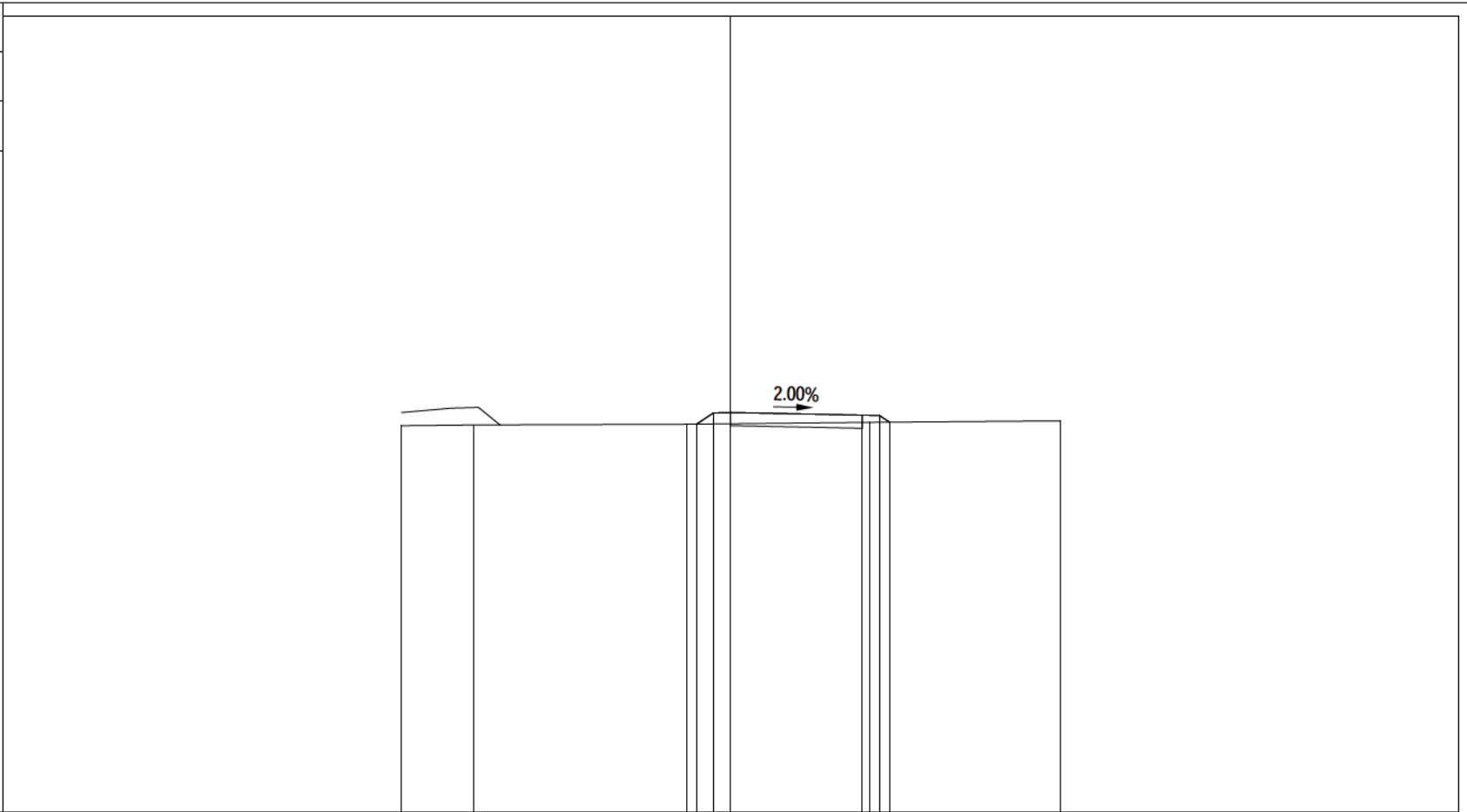
PROGRESSIVE TERRENO	-10.00	-3.19	0.69	3.56	5.92	10.00
PARZIALI TERRENO		6.81	3.88	2.87	2.36	4.08
QUOTE TERRENO	61.89	61.99	62.04	62.06	62.09	62.13
PROGRESSIVE PROGETTO			-0.54	0.00	4.00	4.52
PARZIALI PROGETTO			0.54	4.00	0.52	0.21
QUOTE PROGETTO			62.02	62.02	61.94	61.93
					62.07	

PROFILO	STR_8
SEZIONE	STR_8 - 50
PROGRESSIVA	1226.79
A RILEVATO	m ² 0.15
B STERRO	m ² 1.10
MG MISTO GRANULARE	m ² 1.60



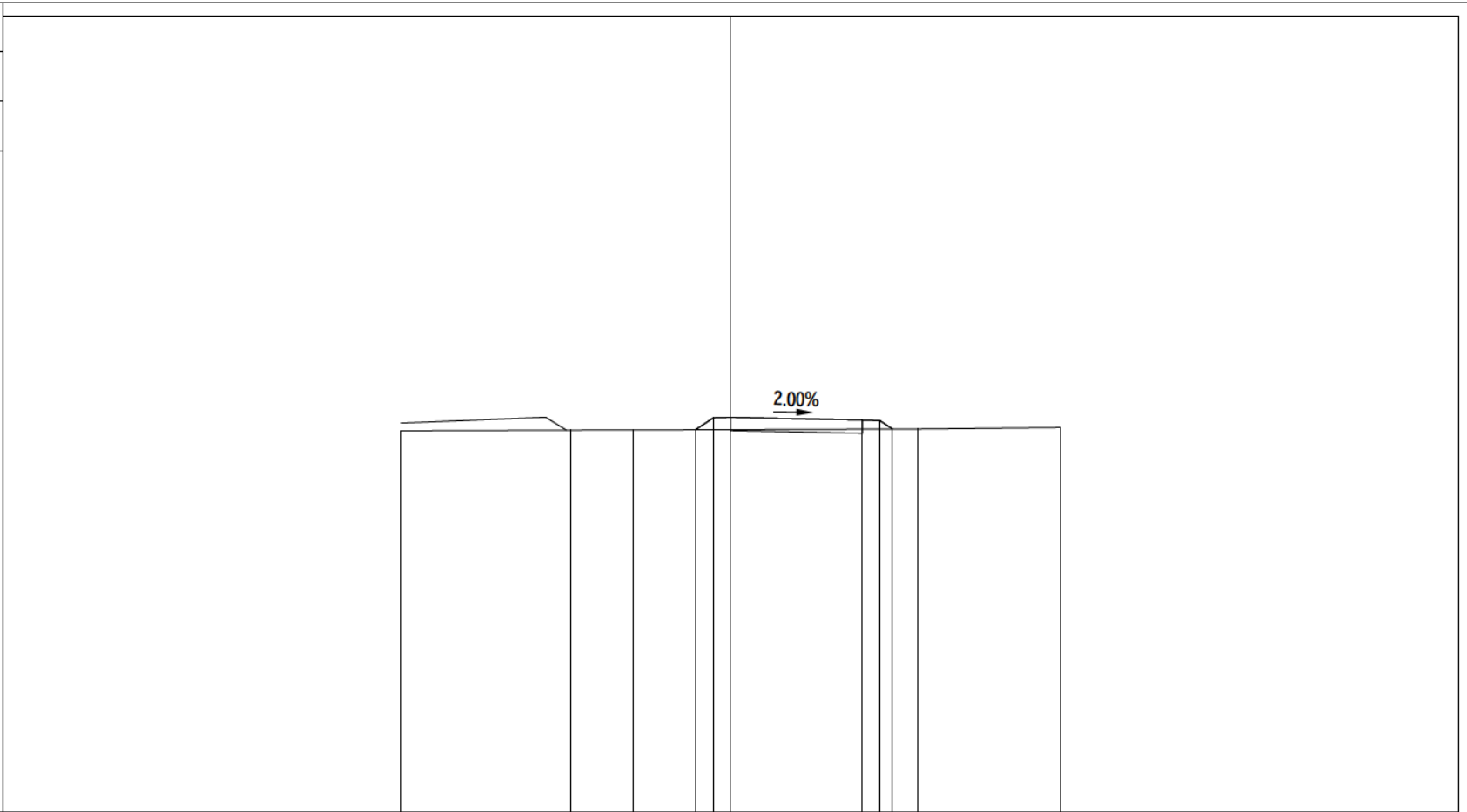
PROGRESSIVE TERRENO	-10.00	-4.45	0.24	4.09	10.00
PARZIALI TERRENO		5.55	4.69	3.85	5.91
QUOTE TERRENO	61.82	61.89	61.91	61.96	62.02
PROGRESSIVE PROGETTO			-0.79	0.00	4.00
PARZIALI PROGETTO			0.79	4.00	0.52
QUOTE PROGETTO			61.91	62.10	62.02

PROFILO	STR_8
SEZIONE	STR_8 - 51
PROGRESSIVA	1251.79
A RILEVATO	m ² 0.39
B STERRO	m ² 0.48
MG MISTO GRANULARE	m ² 1.60



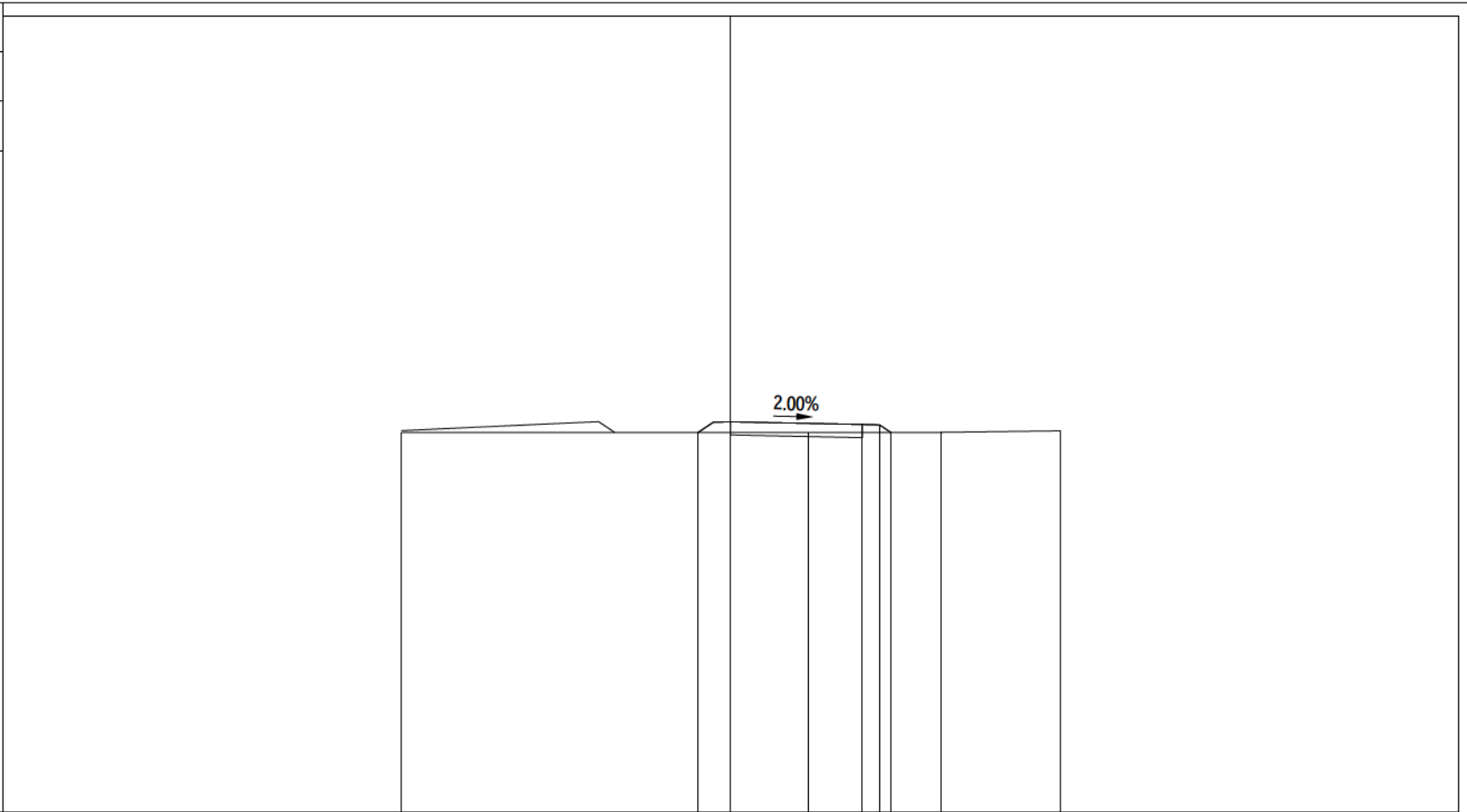
PROGRESSIVE TERRENO	-10.00	-7.79	-1.34	4.24	10.00
PARZIALI TERRENO	2.21	6.45	5.58	5.76	
QUOTE TERRENO	61.73	61.76	61.78	61.84	61.88
PROGRESSIVE PROGETTO			-1.03	4.00	4.82
PARZIALI PROGETTO			0.51	4.00	0.30
QUOTE PROGETTO			61.78	62.05	61.84

PROFILO	STR_8
SEZIONE	STR_8 - 52
PROGRESSIVA	1276.79
A RILEVATO	m ² 0.48
B STERRO	m ² 0.32
MG MISTO GRANULARE	m ² 1.60



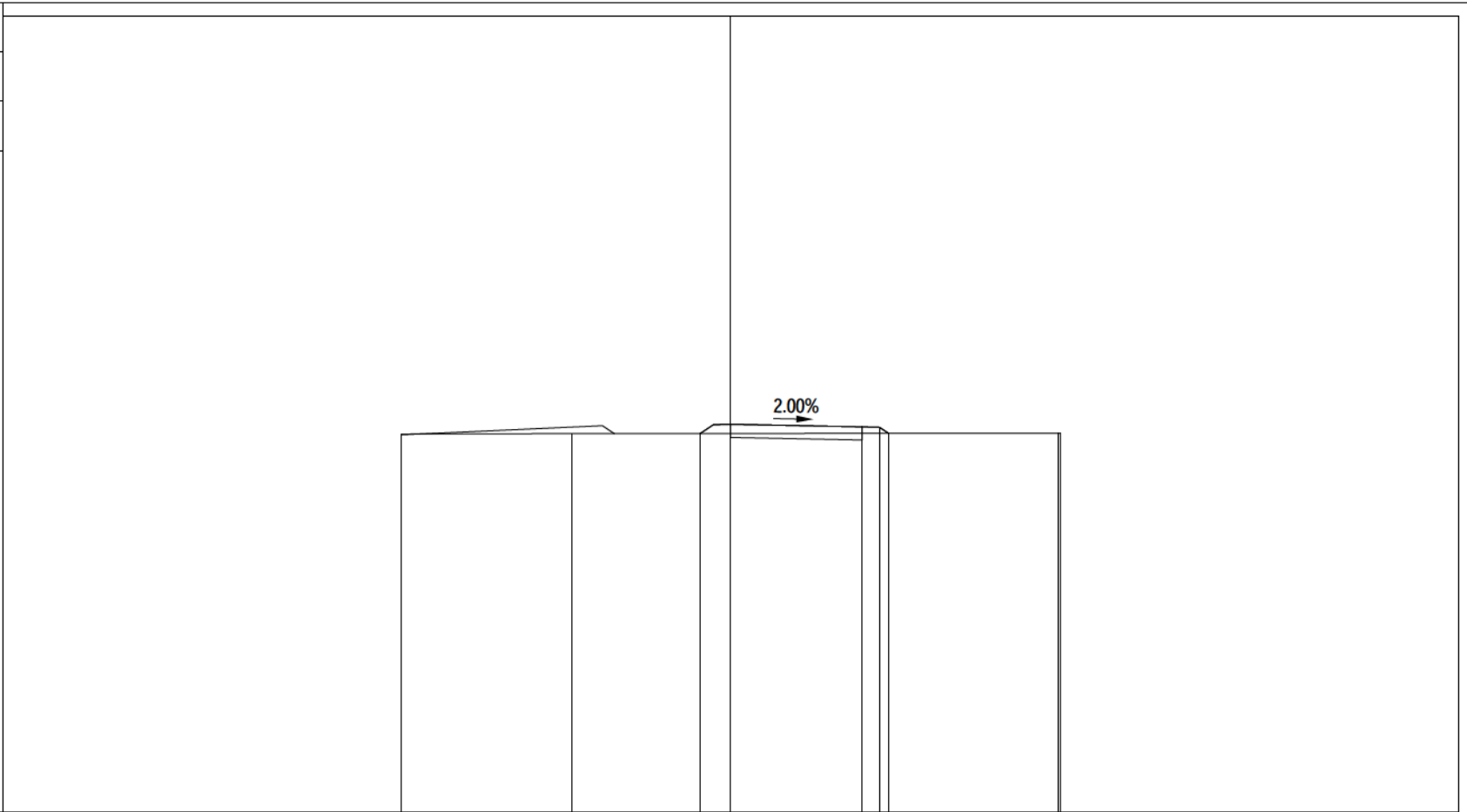
PROGRESSIVE TERRENO	-10.00	-4.87	-2.94	5.69	10.00				
PARZIALI TERRENO		5.13	1.93	8.63	4.31				
QUOTE TERRENO	61.58	61.60	61.61	61.63	61.68				
PROGRESSIVE PROGETTO				-1.07	-0.52	0.00	4.00	4.52	4.92
PARZIALI PROGETTO				0.55	0.52	4.00	0.52	0.40	
QUOTE PROGETTO				61.61	61.97	61.98	61.90	61.89	61.63

PROFILO	STR_8
SEZIONE	STR_8 - 53
PROGRESSIVA	1301.79
A RILEVATO	m ² 0.41
B STERRO	m ² 0.48
MG MISTO GRANULARE	m ² 1.60



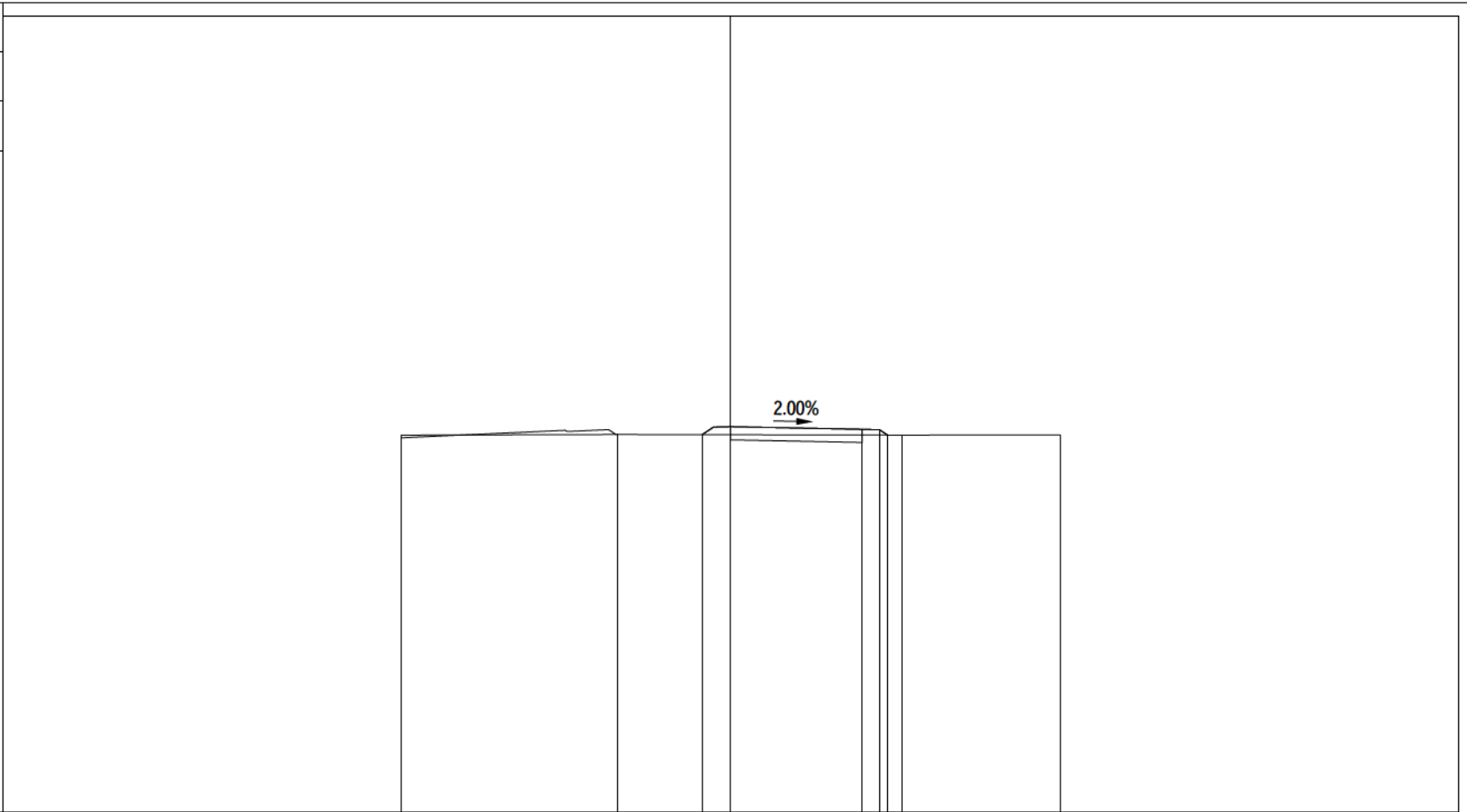
PROGRESSIVE TERRENO	-10.00	2.36	6.40	10.00		
PARZIALI TERRENO		12.36	4.04	3.60		
QUOTE TERRENO	61.53	61.53	61.53	61.58		
PROGRESSIVE PROGETTO		-0.99	0.00	4.00	4.52	4.87
PARZIALI PROGETTO		0.99	4.00	0.52	0.35	
QUOTE PROGETTO		61.53	61.85	61.77	61.76	61.53

PROFILO	STR_8
SEZIONE	STR_8 - 54
PROGRESSIVA	1326.79
A RILEVATO	m ² 0.32
B STERRO	m ² 0.64
MG MISTO GRANULARE	m ² 1.60



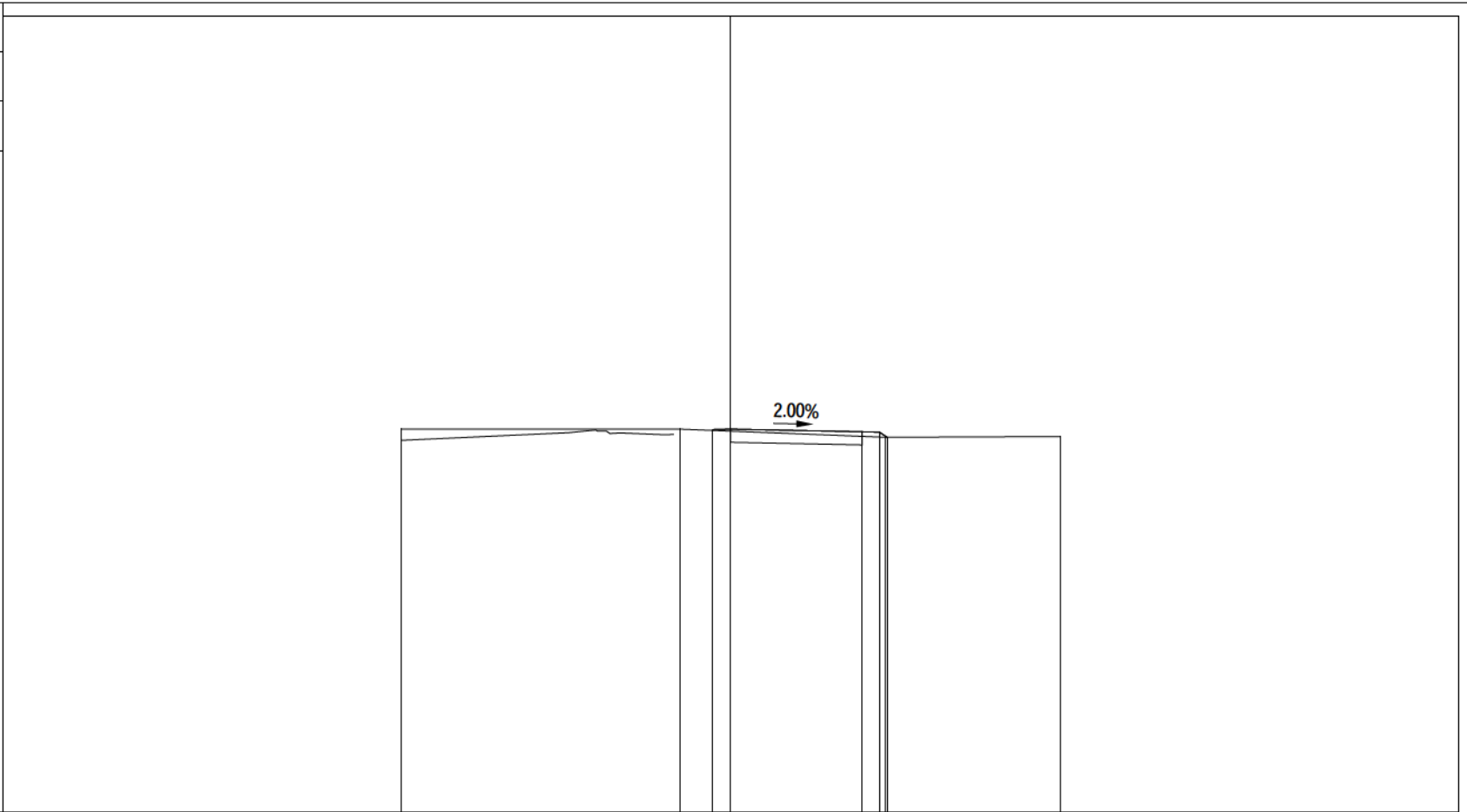
PROGRESSIVE TERRENO	-10.00	-4.84	9.96	10.00
PARZIALI TERRENO	5.16	14.80	0.04	
QUOTE TERRENO	61.48	61.49	61.51	61.51
PROGRESSIVE PROGETTO		-0.93	0.00	4.00
PARZIALI PROGETTO		0.93	4.00	0.52
QUOTE PROGETTO		61.50	61.78	61.70

PROFILO	STR_8
SEZIONE	STR_8 - 55
PROGRESSIVA	1351.79
A RILEVATO	m ² 0.26
B STERRO	m ² 0.78
MG MISTO GRANULARE	m ² 1.60



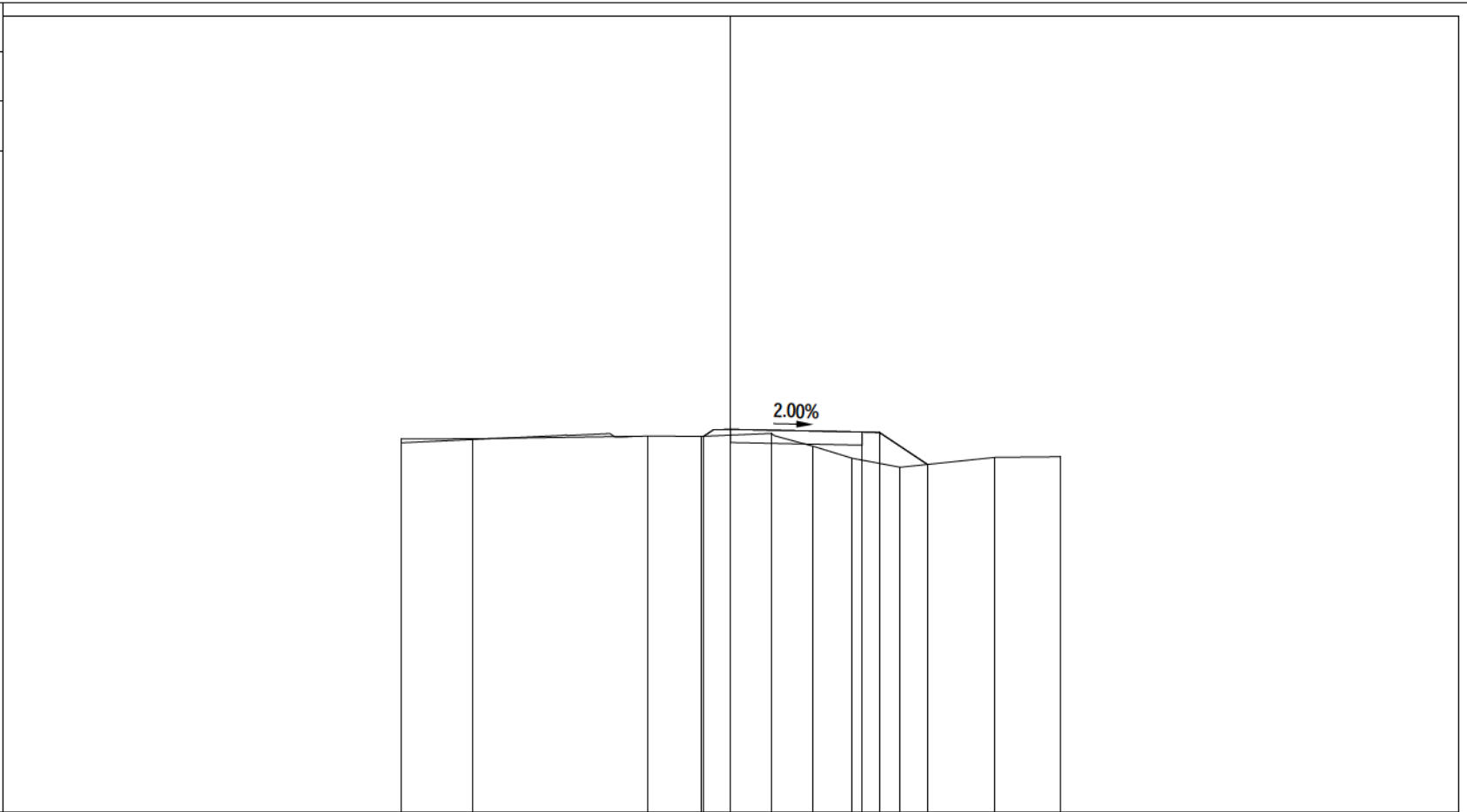
PROGRESSIVE TERRENO	-10.00	-3.44	5.20	10.00
PARZIALI TERRENO	6.56	8.64	4.80	
QUOTE TERRENO	61.45	61.47	61.45	61.45
PROGRESSIVE PROGETTO		-0.87	0.00	4.00
PARZIALI PROGETTO		0.87	4.00	0.52
QUOTE PROGETTO		61.46	61.70	61.62
				61.61
				61.45

PROFILO	STR_8
SEZIONE	STR_8 - 56
PROGRESSIVA	1376.79
A RILEVATO	m ² 0.13
B STERRO	m ² 1.20
MG MISTO GRANULARE	m ² 1.60



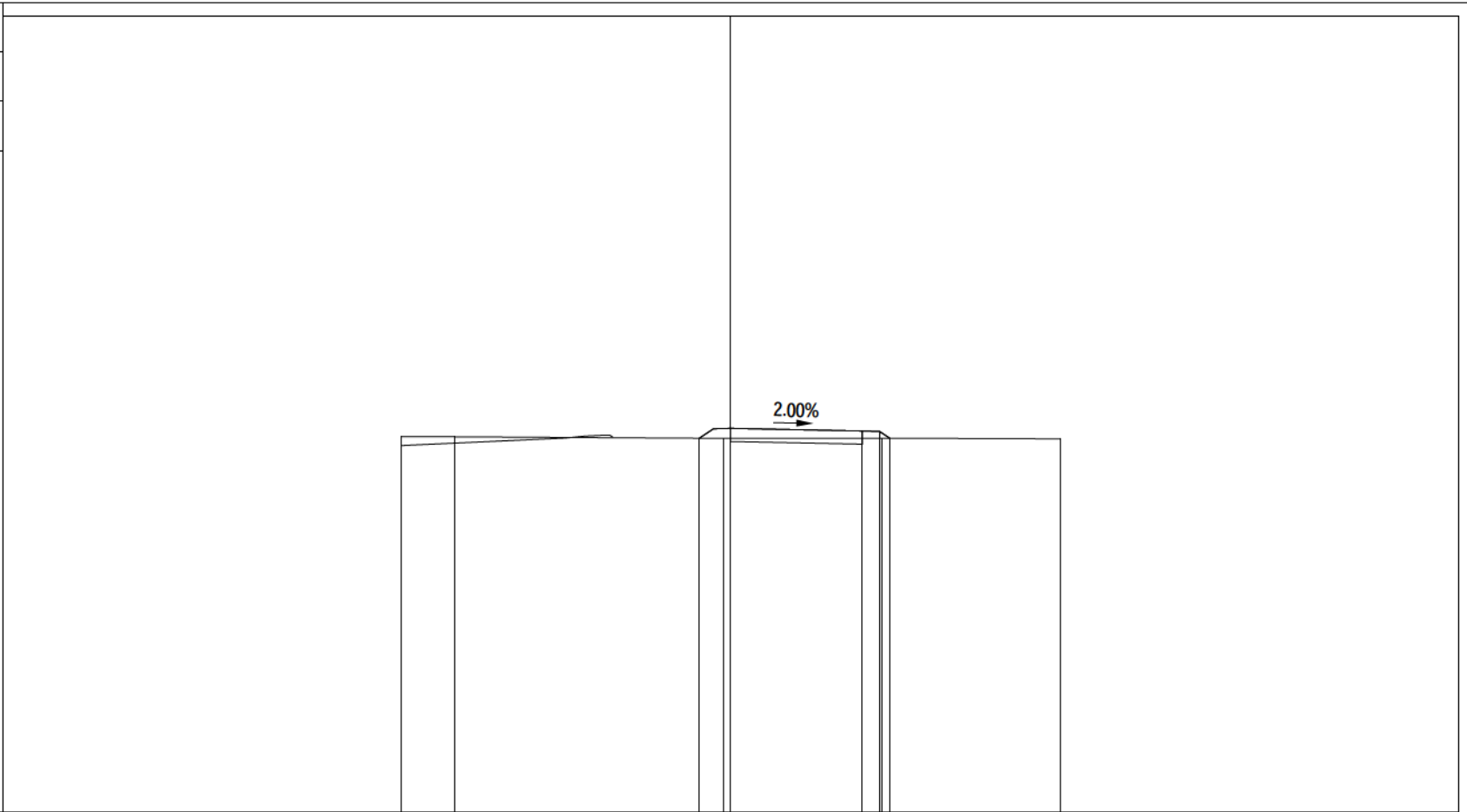
PROGRESSIVE TERRENO	-10.00	-1.54	4.69	10.00
PARZIALI TERRENO	8.46	6.23	5.31	
QUOTE TERRENO	61.63	61.63	61.38	61.40
PROGRESSIVE PROGETTO		-0.56	4.00	
PARZIALI PROGETTO		0.56	4.00	0.52
QUOTE PROGETTO		61.59	61.55	61.38

PROFILO	STR_8
SEZIONE	STR_8 - 57
PROGRESSIVA	1401.79
A RILEVATO	m ² 1.76
B STERRO	m ² 0.46
MG MISTO GRANULARE	m ² 1.59



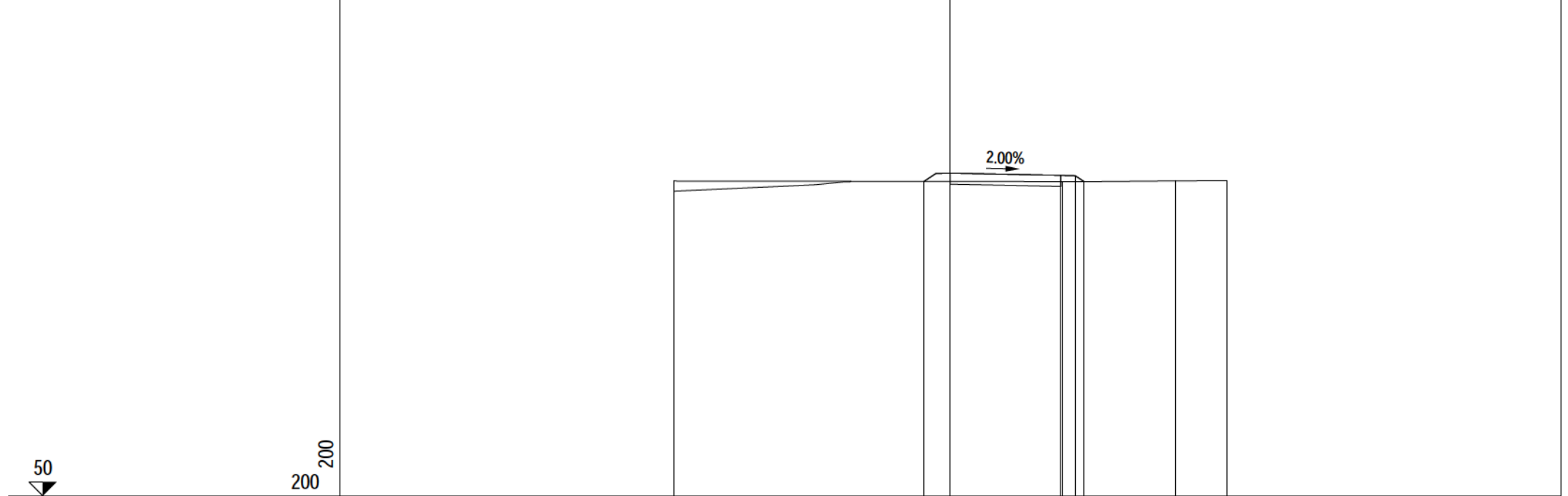
PROGRESSIVE TERRENO	-10.00	-7.86	-2.53	-0.90	1.23	2.50	3.69	5.15	8.03	10.00
PARZIALI TERRENO	2.14	5.33	1.63	2.13	1.27	1.19	1.46	2.88	1.97	
QUOTE TERRENO	61.33	61.34	61.42	61.41	61.50	61.11	60.74	60.47	60.77	60.79
PROGRESSIVE PROGETTO				-0.82	0.00		3.99	4.52	5.98	
PARZIALI PROGETTO				0.82	3.99	0.53	1.46			
QUOTE PROGETTO				61.41	61.62	61.54	61.53	60.56		

PROFILO	STR_8
SEZIONE	STR_8 - 58
PROGRESSIVA	1426.79
A RILEVATO	m ² 0.36
B STERRO	m ² 0.56
MG MISTO GRANULARE	m ² 1.60



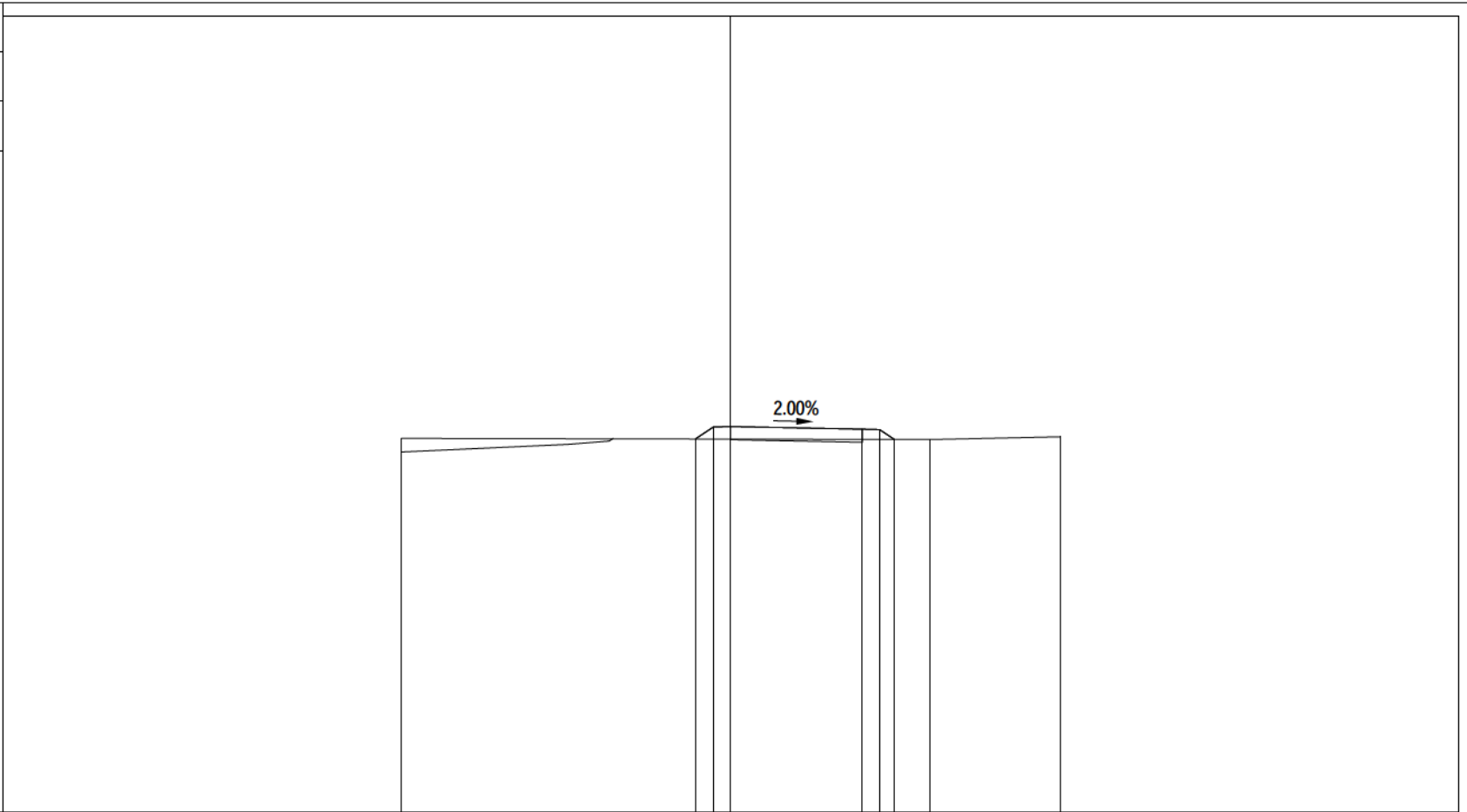
PROGRESSIVE TERRENO	-10.00	-8.38	-0.21	4.60	10.00		
PARZIALI TERRENO	1.62	8.17	4.81	5.40			
QUOTE TERRENO	61.40	61.40	61.35	61.35	61.34		
PROGRESSIVE PROGETTO			-0.95	0.00	4.00	4.52	4.83
PARZIALI PROGETTO			0.95	4.00	0.52	0.31	
QUOTE PROGETTO			61.35	61.65	61.57	61.56	61.35

PROFILO	STR_8
SEZIONE	STR_8 - 59
PROGRESSIVA	1451.79
A RILEVATO	m ² 0.36
B STERRO	m ² 0.56
MG MISTO GRANULARE	m ² 1.60



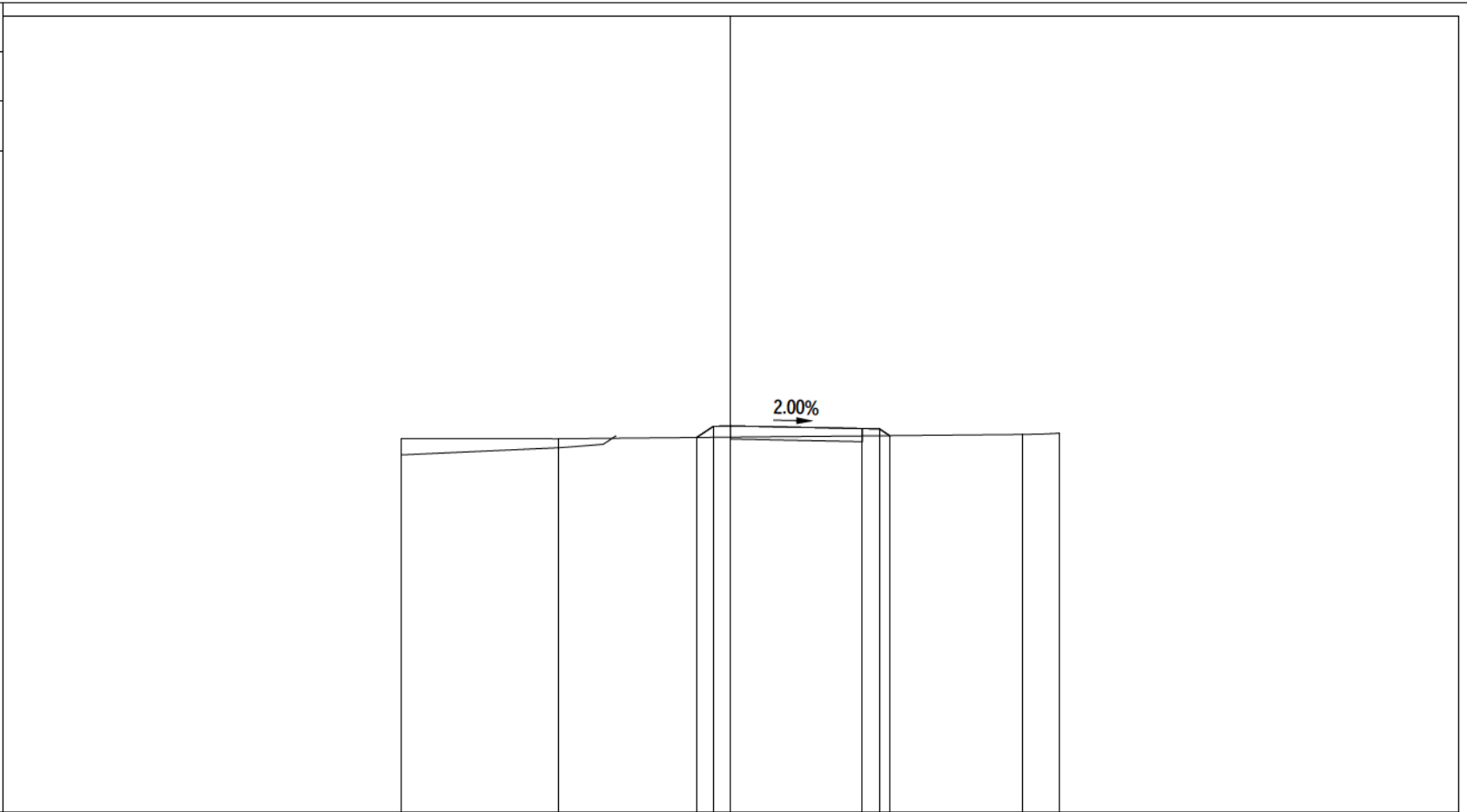
PROGRESSIVE TERRENO	-10.00	4.04	8.16	10.00
PARZIALI TERRENO		14.04	4.12	1.84
QUOTE TERRENO	61.40		61.38	61.40
PROGRESSIVE PROGETTO		-0.95	0.00	4.00
PARZIALI PROGETTO		0.95	4.00	0.52
QUOTE PROGETTO	61.39	61.68	61.60	61.59

PROFILO	STR_8
SEZIONE	STR_8 - 60
PROGRESSIVA	1476.79
A RILEVATO	m ² 0.52
B STERRO	m ² 0.22
MG MISTO GRANULARE	m ² 1.60



PROGRESSIVE TERRENO	-10.00	6.06	10.00
PARZIALI TERRENO		16.06	3.94
QUOTE TERRENO	61.35	61.31	61.40
PROGRESSIVE PROGETTO		-1.07 -0.52 0.00	4.00 4.52 4.97
PARZIALI PROGETTO		0.55 0.52	4.00 0.52 0.45
QUOTE PROGETTO		61.33 61.70 61.71	61.63 61.62 61.32

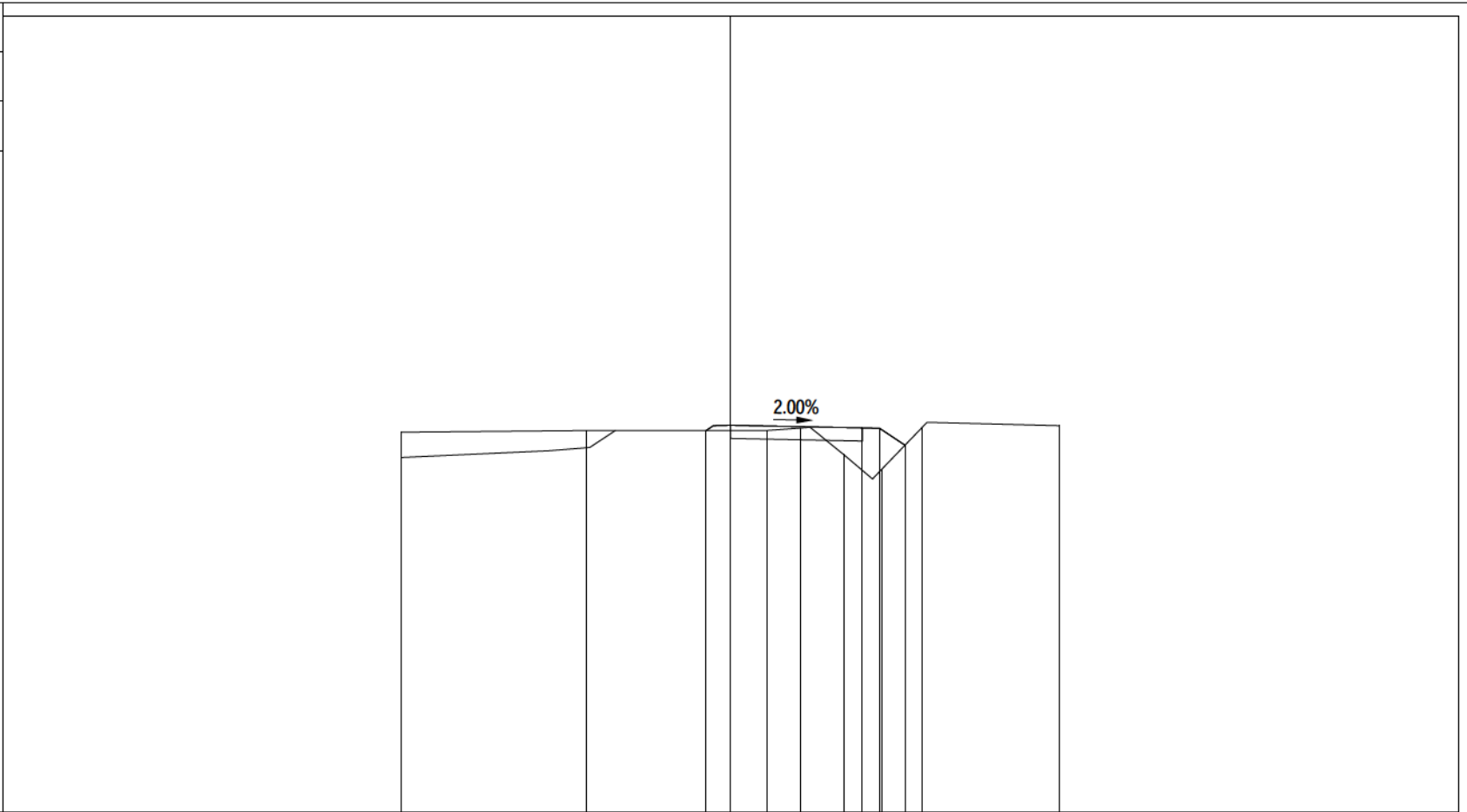
PROFILO	STR_8
SEZIONE	STR_8 - 61
PROGRESSIVA	1501.79
A RILEVATO	m ² 0.39
B STERRO	m ² 0.46
MG MISTO GRANULARE	m ² 1.60



PROGRESSIVE TERRENO	-10.01	-5.24	8.88	9.99
PARZIALI TERRENO	4.77	14.12	1.11	
QUOTE TERRENO	61.34	61.34	61.47	61.50
PROGRESSIVE PROGETTO			-1.03	4.00
PARZIALI PROGETTO			0.51	0.52
QUOTE PROGETTO			61.38	61.65

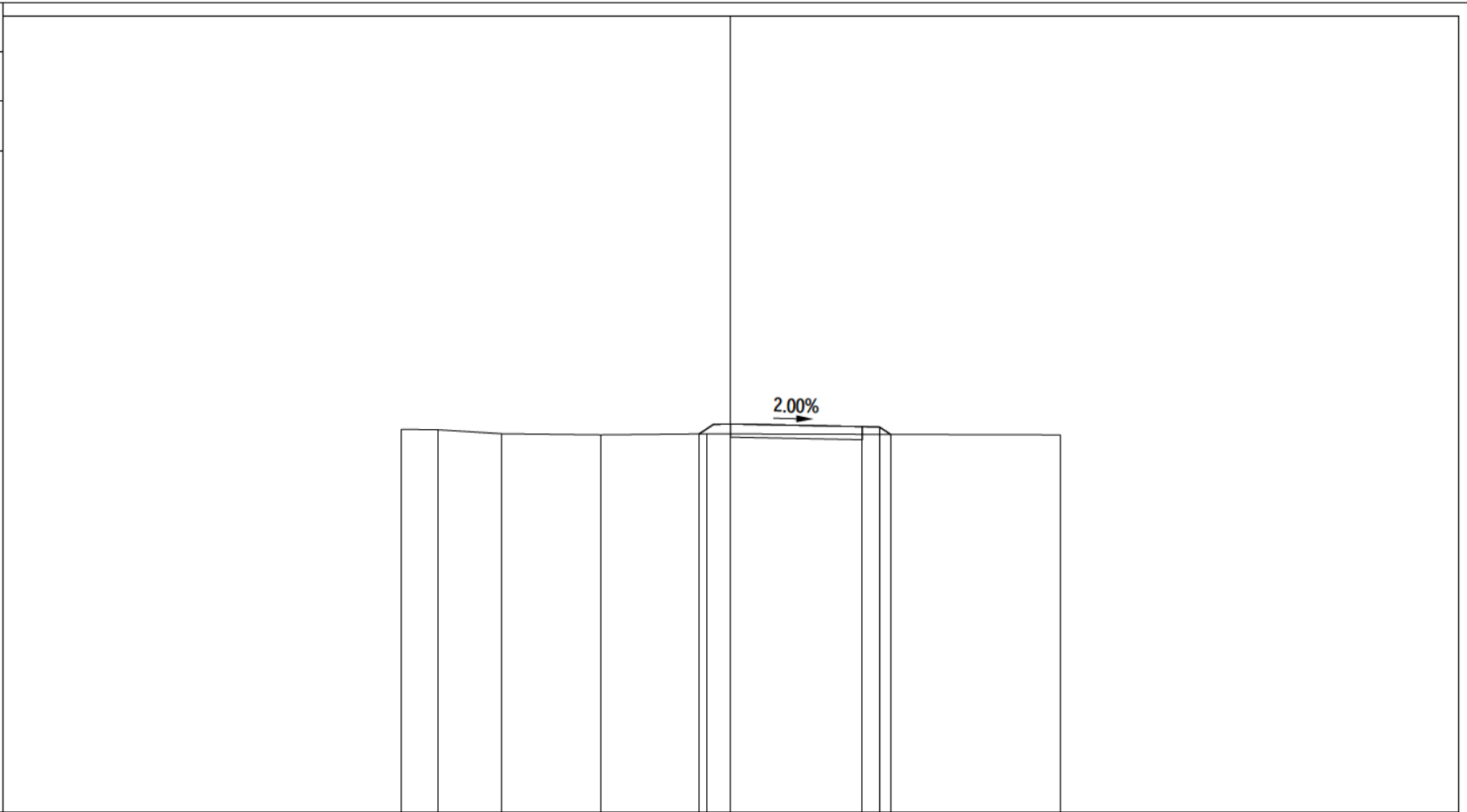
-0.52
 0.00
 4.52
 4.83
 61.71
 61.73
 61.63
 61.43

PROFILO	STR_8
SEZIONE	STR_8 - 62
PROGRESSIVA	1526.79
A RILEVATO	m ² 1.81
B STERRO	m ² 0.78
MG MISTO GRANULARE	m ² 1.60



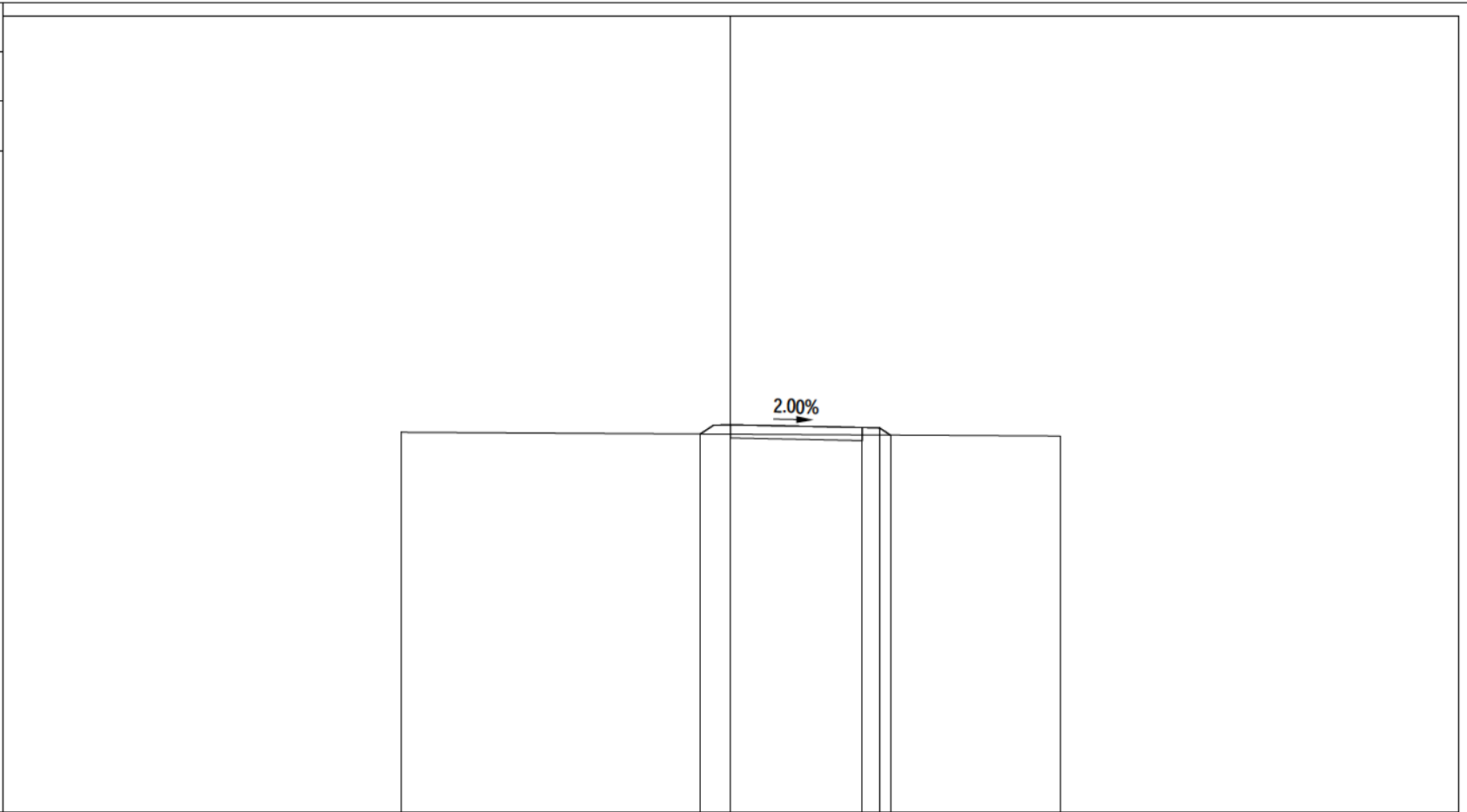
PROGRESSIVE TERRENO	-10.00	-4.38		1.11	2.14	3.43	4.58	5.81	10.00
PARZIALI TERRENO		5.62	5.49	1.03	1.29	1.15	1.23	4.19	
QUOTE TERRENO	61.54	61.59		61.59	61.66	60.86	60.41	61.68	61.73
PROGRESSIVE PROGETTO				-0.74	0.00		4.00	4.52	5.29
PARZIALI PROGETTO				0.74	4.00	0.52	0.77		
QUOTE PROGETTO				61.59	61.75	61.67	61.65	61.14	

PROFILO	STR_8
SEZIONE	STR_8 - 64
PROGRESSIVA	1576.79
A RILEVATO	m ² 0.37
B STERRO	m ² 0.50
MG MISTO GRANULARE	m ² 1.60



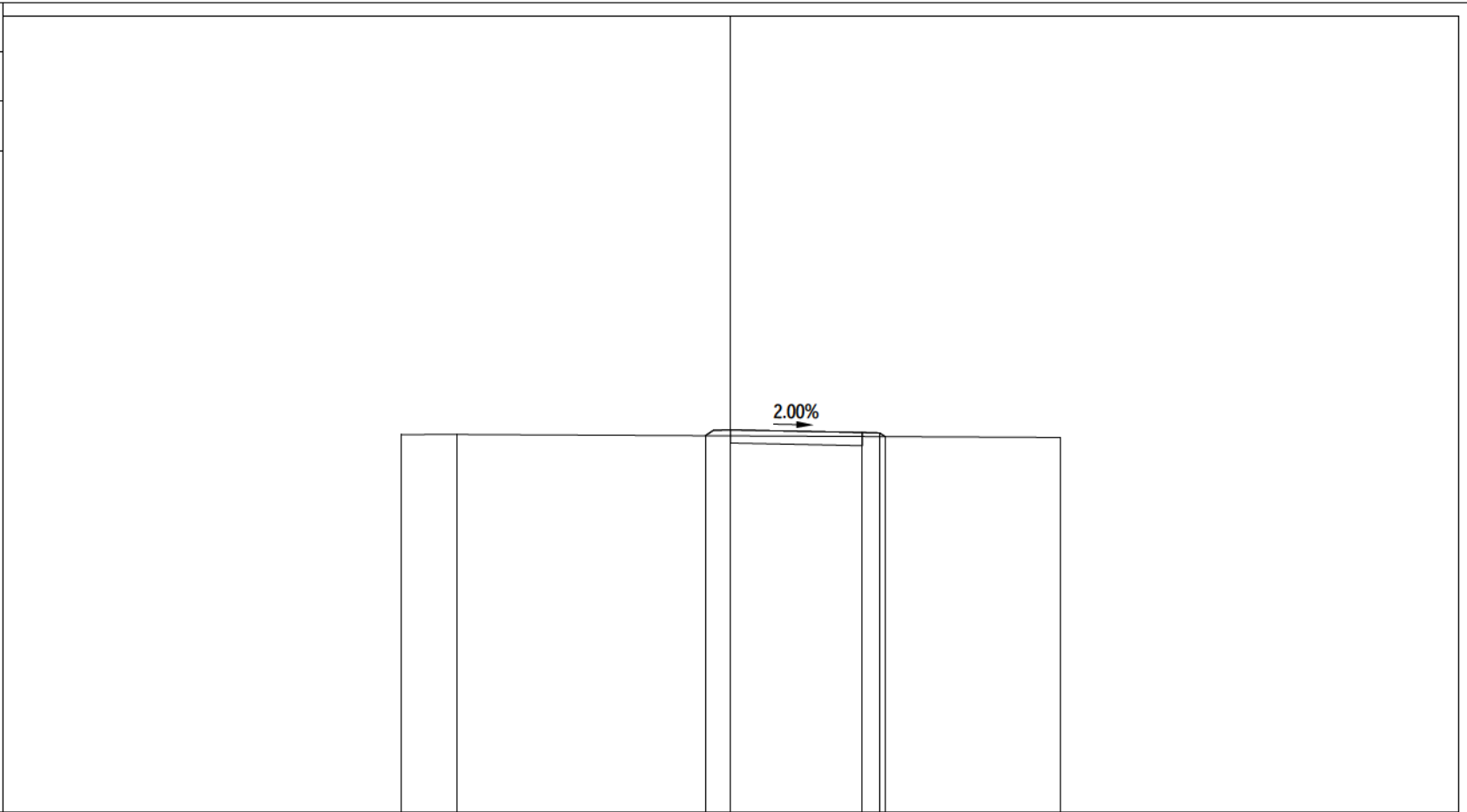
PROGRESSIVE TERRENO	-10.00	-8.88	-6.95	-3.95	-0.74	10.00			
PARZIALI TERRENO	1.12	1.93	3.00	3.21	10.74				
QUOTE TERRENO	61.62	61.61	61.49	61.46	61.49	61.45			
PROGRESSIVE PROGETTO					-0.96	0.00	4.00	4.52	4.86
PARZIALI PROGETTO					0.96	4.00	0.52	0.34	
QUOTE PROGETTO					61.48	61.79	61.71	61.69	61.47

PROFILO	STR_8
SEZIONE	STR_8 - 65
PROGRESSIVA	1601.79
A RILEVATO	m ² 0.35
B STERRO	m ² 0.58
MG MISTO GRANULARE	m ² 1.60



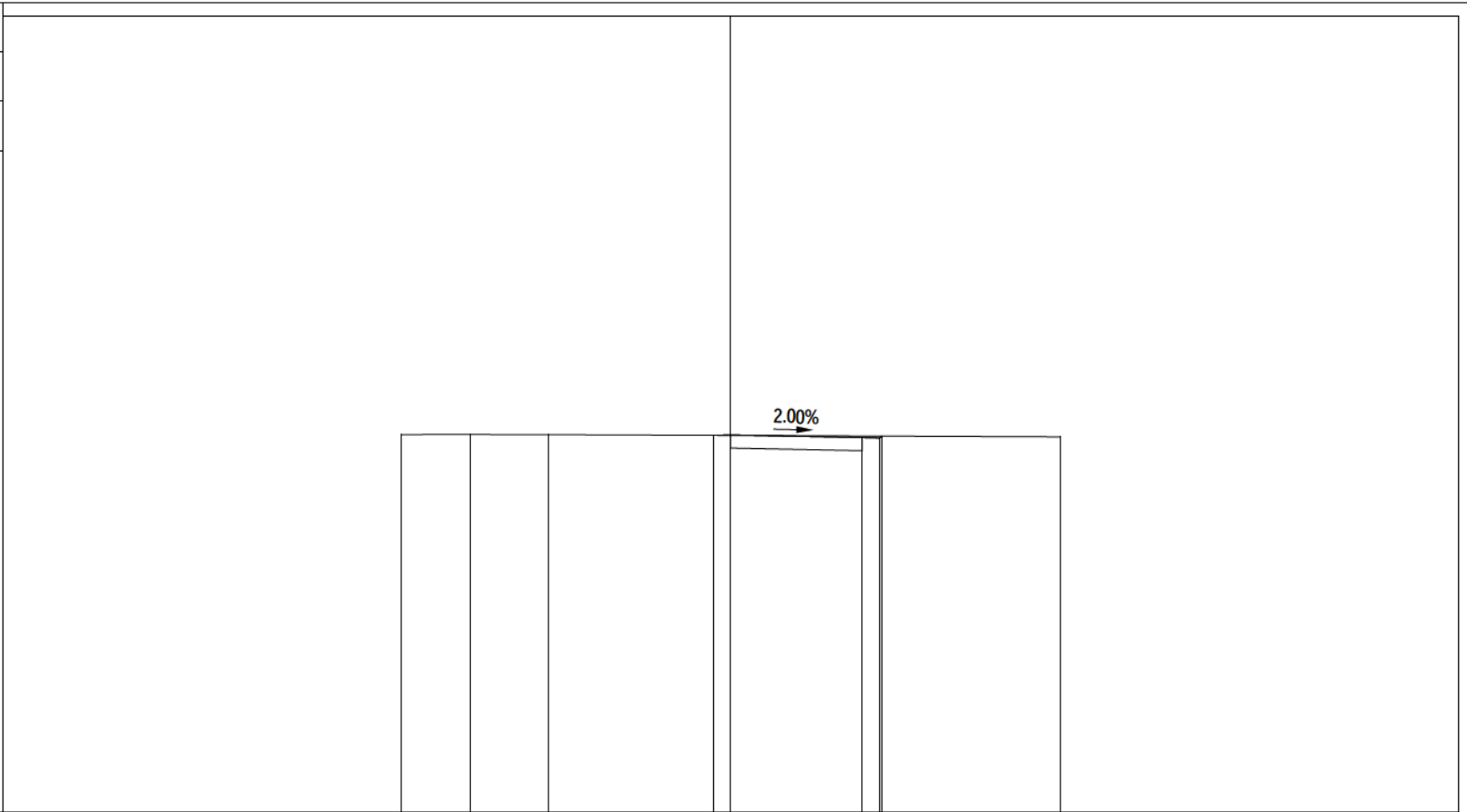
PROGRESSIVE TERRENO	-10.00	10.00			
PARZIALI TERRENO	20.00				
QUOTE TERRENO	61.53	61.42			
PROGRESSIVE PROGETTO	-0.92	0.00	4.00	4.52	4.85
PARZIALI PROGETTO	0.92	4.00	0.52	0.33	
QUOTE PROGETTO	61.48	61.76	61.68	61.67	61.45

PROFILO	STR_8
SEZIONE	STR_8 - 66
PROGRESSIVA	1626.79
A RILEVATO	m ² 0.18
B STERRO	m ² 1.00
MG MISTO GRANULARE	m ² 1.60



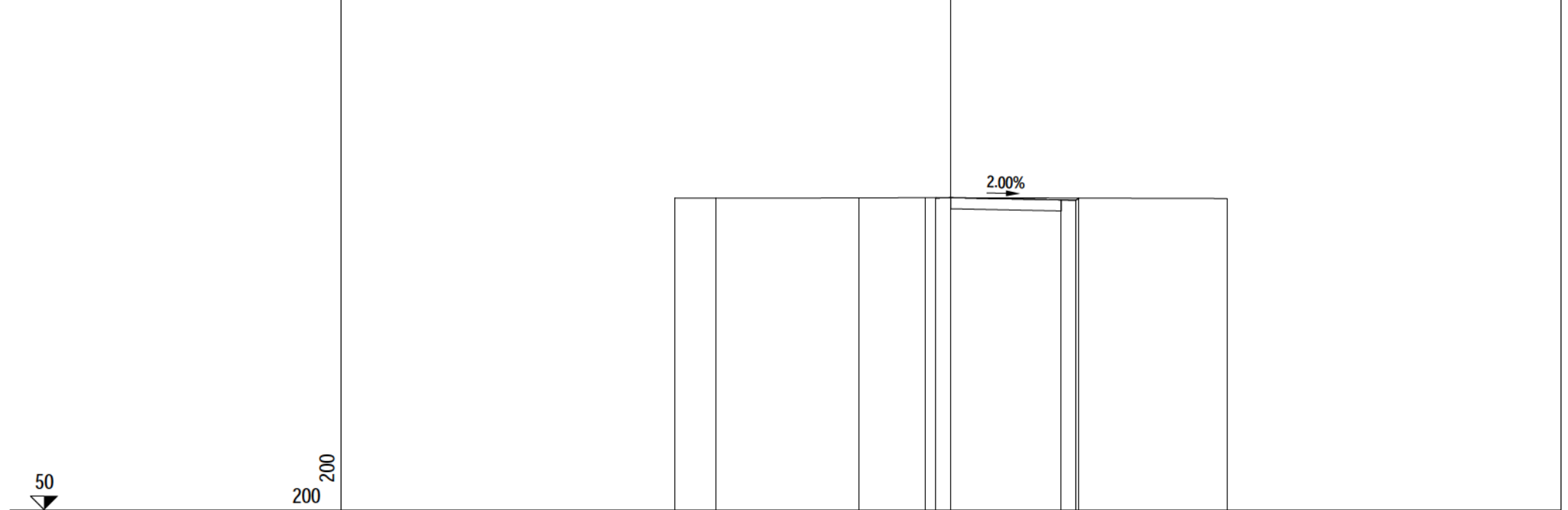
PROGRESSIVE TERRENO	-10.00	-8.33			10.00		
PARZIALI TERRENO	1.67		18.33				
QUOTE TERRENO	61.46	61.47			61.38		
PROGRESSIVE PROGETTO			-0.77	0.00	4.00	4.52	4.69
PARZIALI PROGETTO			0.77	4.00	0.52	0.17	
QUOTE PROGETTO			61.43	61.61	61.53	61.51	61.40

PROFILO	STR_8
SEZIONE	STR_8 - 67
PROGRESSIVA	1651.79
A RILEVATO	m ² 0.00
B STERRO	m ² 1.71
MG MISTO GRANULARE	m ² 1.60



PROGRESSIVE TERRENO	-10.00	-7.91	-5.53				10.00			
PARZIALI TERRENO		2.09	2.38			15.53				
QUOTE TERRENO	61.46	61.47	61.46				61.40			
PROGRESSIVE PROGETTO					-0.52	0.00		4.00	4.52	4.61
PARZIALI PROGETTO					0.52	4.00		0.52	0.09	
QUOTE PROGETTO					61.44	61.45		61.37	61.36	61.42

PROFILO	STR_8
SEZIONE	STR_8 - 68
PROGRESSIVA	1674.54
B STERRO	m ² 1.79
MG MISTO GRANULARE	m ² 1.60



PROGRESSIVE TERRENO	-10.00	-8.51	-3.32	-0.93	10.00			
PARZIALI TERRENO	1.49	5.19	2.39	10.93				
QUOTE TERRENO	61.30	61.30	61.31	61.32	61.29			
PROGRESSIVE PROGETTO				-0.55	0.00	4.00	4.52	4.64
PARZIALI PROGETTO				0.55	4.00	0.52	0.12	
QUOTE PROGETTO				61.32	61.31	61.23	61.22	61.30