

S.S. N. 9 "VIA EMILIA"
VARIANTE DI CASALPUSTERLENGO ED ELIMINAZIONE
PASSAGGIO A LIVELLO SULLA S.P. EX S.S. N.234
PROGETTO ESECUTIVO

 Ing. Renato Vaira <small>(Ordine degli Ingg. di Torino e Provincia n° 4663 W)</small>	ING. RENATO DEL PRETE Ing. Renato Del Prete <small>Ordine degli Ingg. di Bari e provincia n° 5073</small>	DOTT. GEOL. DANILO GALLO Dott. Geol. Danilo Gallo <small>Ordine dei Geologi della Regione Puglia n° 588</small>	INTEGRAZIONE PRESTAZIONI Ing. Renato Del Prete	PROGETTISTA Ing. Valerio Bajetti <small>(I.T. S.r.l.)</small>
			PROGETTAZIONE STRADALE Ing. Gaetano Ranieri <small>(Ga&M S.r.l.)</small>	PROGETTAZIONE IDRAULICA Ing. Fabrizio Bajetti <small>(I.T. S.r.l.)</small>
 Ing. Valerio Bajetti <small>Ordine degli Ingg. di Roma e provincia n° A-26211</small>	SETAC Srl Servizi & Engineering Trasporti Ambiente Costruzioni Prof. Ing. Luigi Monterisi <small>Ordine degli Ingg. di Bari e provincia n° 1771</small>	 Ing. Gabriele Incecchi <small>Ordine degli Ingg. di Roma e provincia n° A-12102</small>	PROGETTAZIONE OPERE D'ARTE MAGGIORI Ing. Renato Vaira <small>(Studio Corona S.r.l.)</small>	PROGETTAZIONE OPERE D'ARTE MINORI Ing. Nicola Ligas <small>(I.T. S.r.l.)</small>
			COMPUTI Ing. Valerio Bajetti <small>(I.T. S.r.l.)</small>	CANTIERISTICA Ing. Gaetano Ranieri <small>(Ga&M S.r.l.)</small>
 Prof. Ing. Matteo Ranieri <small>Ordine degli Ingg. di Bari e provincia n° 1137</small>	ECOPLAN <small>Studio di Ingegneria e Architettura</small> Arch. Nicoletta Frattini <small>Ordine degli Arch. di Torino e provincia n° A-8433</small>	ARKE' INGEGNERIA s.r.l. <small>Via Impegnazione Trapano n. 4 - 70129 Bari</small> Ing. Gioacchino Angarano <small>Ordine degli Ingg. di Bari e provincia n° 5970</small>	GEOLOGIA Dott. Danilo Gallo	GEOTECNICA Ing. Gianfranco Sodero <small>(Studio Corona S.r.l.)</small>
			AMBIENTE Dott. Emilio Macchi <small>(ECOPLAN S.r.l.)</small>	SICUREZZA Ing. Gaetano Ranieri <small>(Ga&M S.r.l.)</small>

VISTO: IL RESPONSABILE DEL PROCEDIMENTO  Dott. Ing. Fabrizio CARDONE	IL RESPONSABILE DELLA INTEGRAZIONE DELLE PRESTAZIONI SPECIALISTICHE  Ing. Renato DEL PRETE	PROGETTISTA  Ing. Valerio BAJETTI	GEOLOGO  Dott. Danilo GALLO	IL COORDINATORE DELLA SICUREZZA IN FASE DI PROGETTAZIONE  Ing. Gaetano RANIERI
--	---	--	---	---

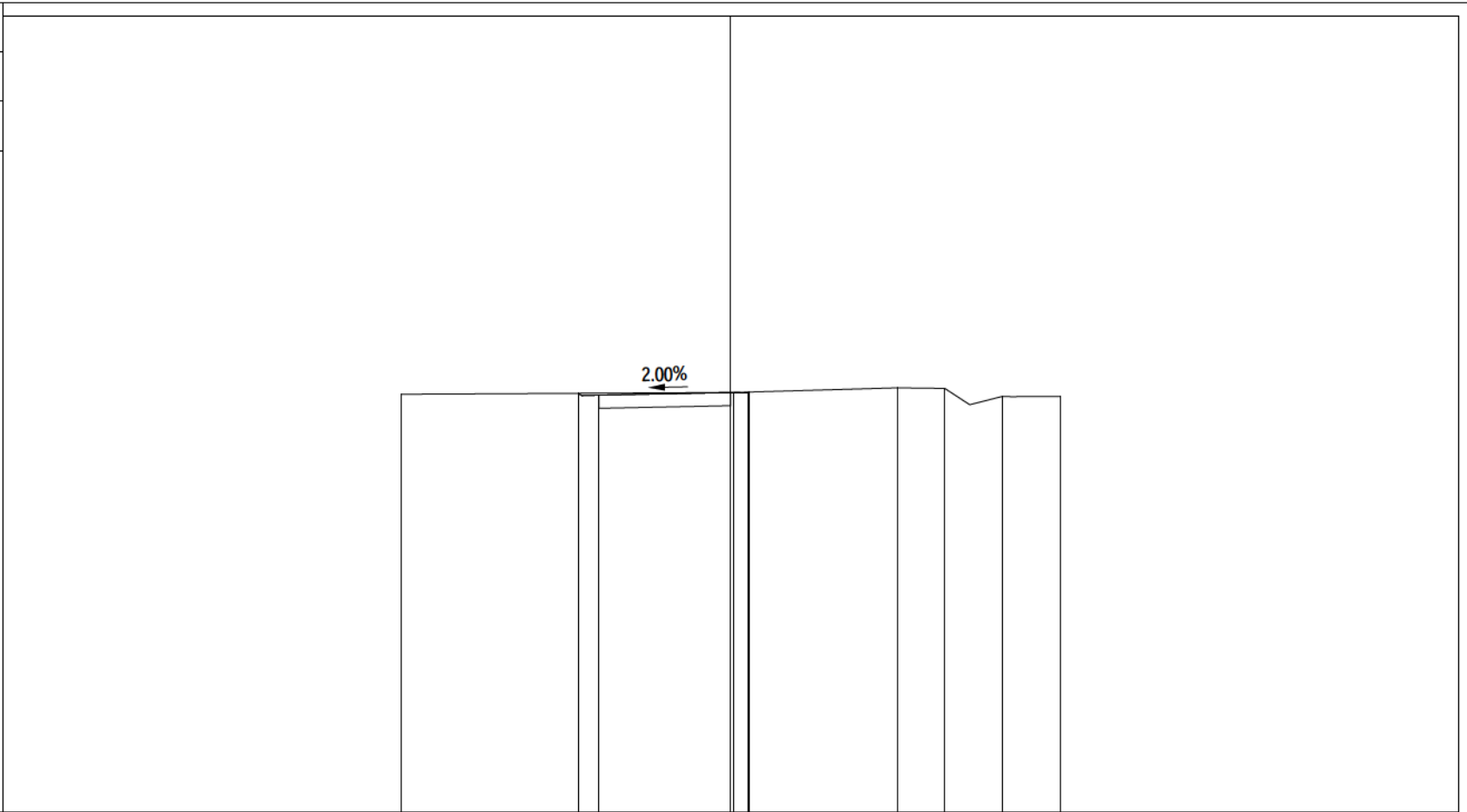
DP72

D - DP - STRADE DI SERVIZIO

SEZIONI TRASVERSALI STRADA DI SERVIZIO 9

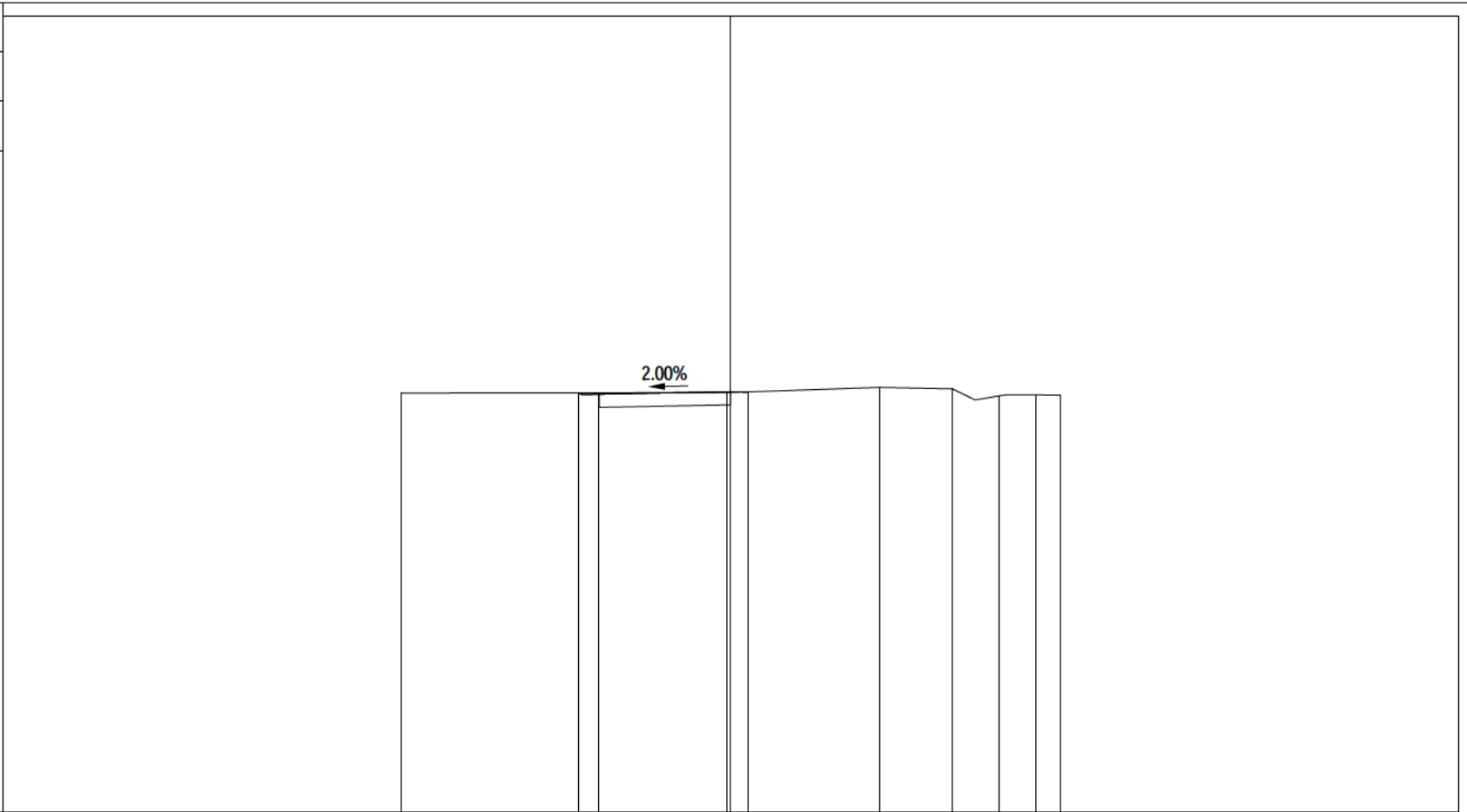
CODICE PROGETTO PROGETTO LIV. PROG. N. PROG. COMI E 1701			NOME FILE DP72-S00PS00TRASZ10_A.dwg		REVISIONE A	SCALA: 1:200
CODICE ELAB. S00PS00TRASZ10						
D						
C						
B						
A	EMISSIONE		LUGLIO 2018	ING. LUIGI IACOVELLI	PROF. ING. LUIGI MONTERISI	ING. VALERIO BAJETTI
REV.	DESCRIZIONE		DATA	REDATTO	VERIFICATO	APPROVATO

PROFILO	STR_9
SEZIONE	STR9 - 1
PROGRESSIVA	0.00
B STERRO	m ² 1.77
MG MISTO GRANULARE	m ² 1.60



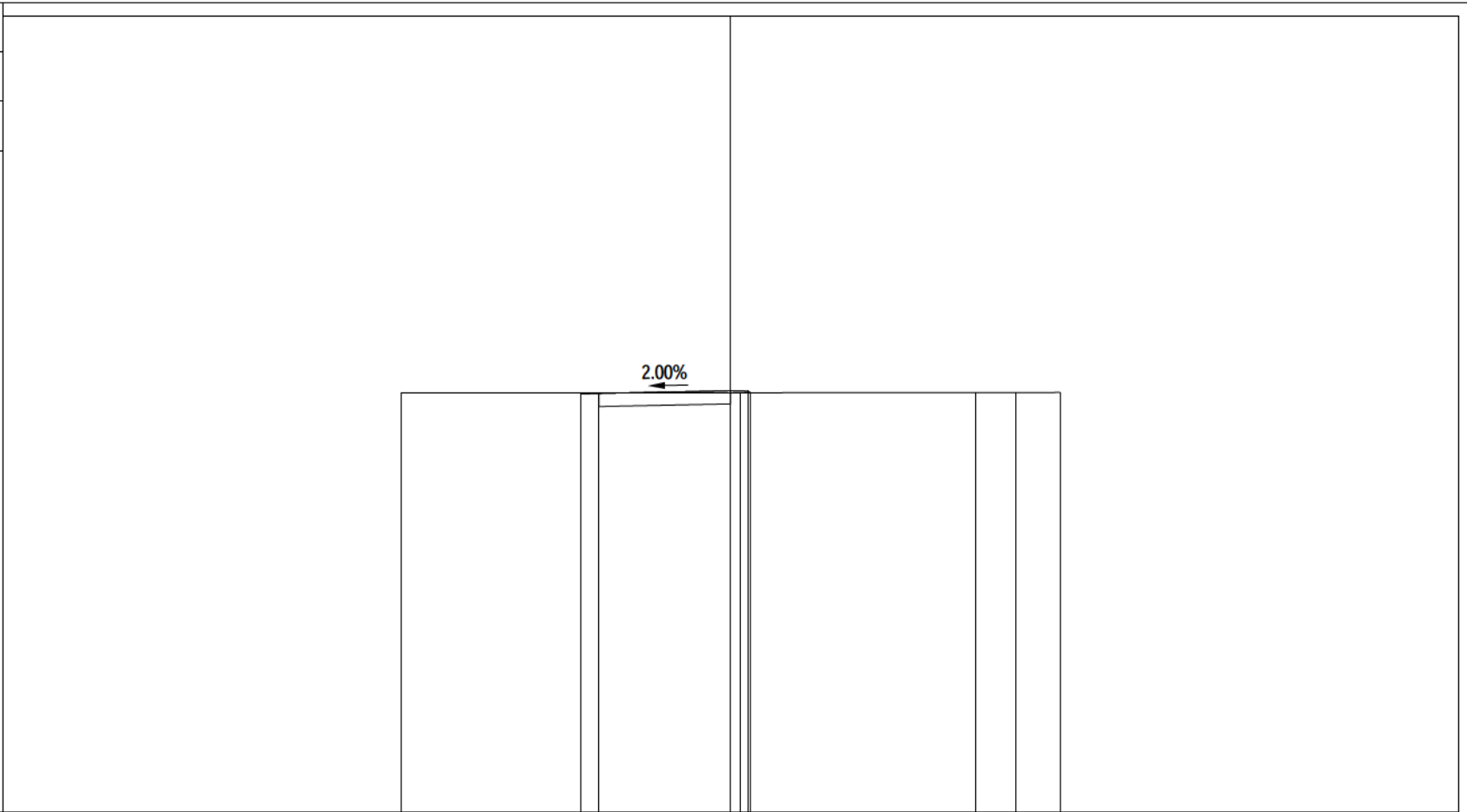
PROGRESSIVE TERRENO	-10.00	0.08	5.06	6.50	8.25	10.00
PARZIALI TERRENO		10.08	4.98	1.44	1.75	1.75
QUOTE TERRENO	62.69	62.74	62.88	62.87	62.62	62.63
PROGRESSIVE PROGETTO		-4.63	0.00	0.52	0.57	
PARZIALI PROGETTO		0.63	4.00	0.52	0.05	
QUOTE PROGETTO		62.72	62.74	62.73	62.76	

PROFILO	STR_9
SEZIONE	STR9 - 2
PROGRESSIVA	25.00
A RILEVATO	m ² 0.00
B STERRO	m ² 1.65
MG MISTO GRANULARE	m ² 1.60



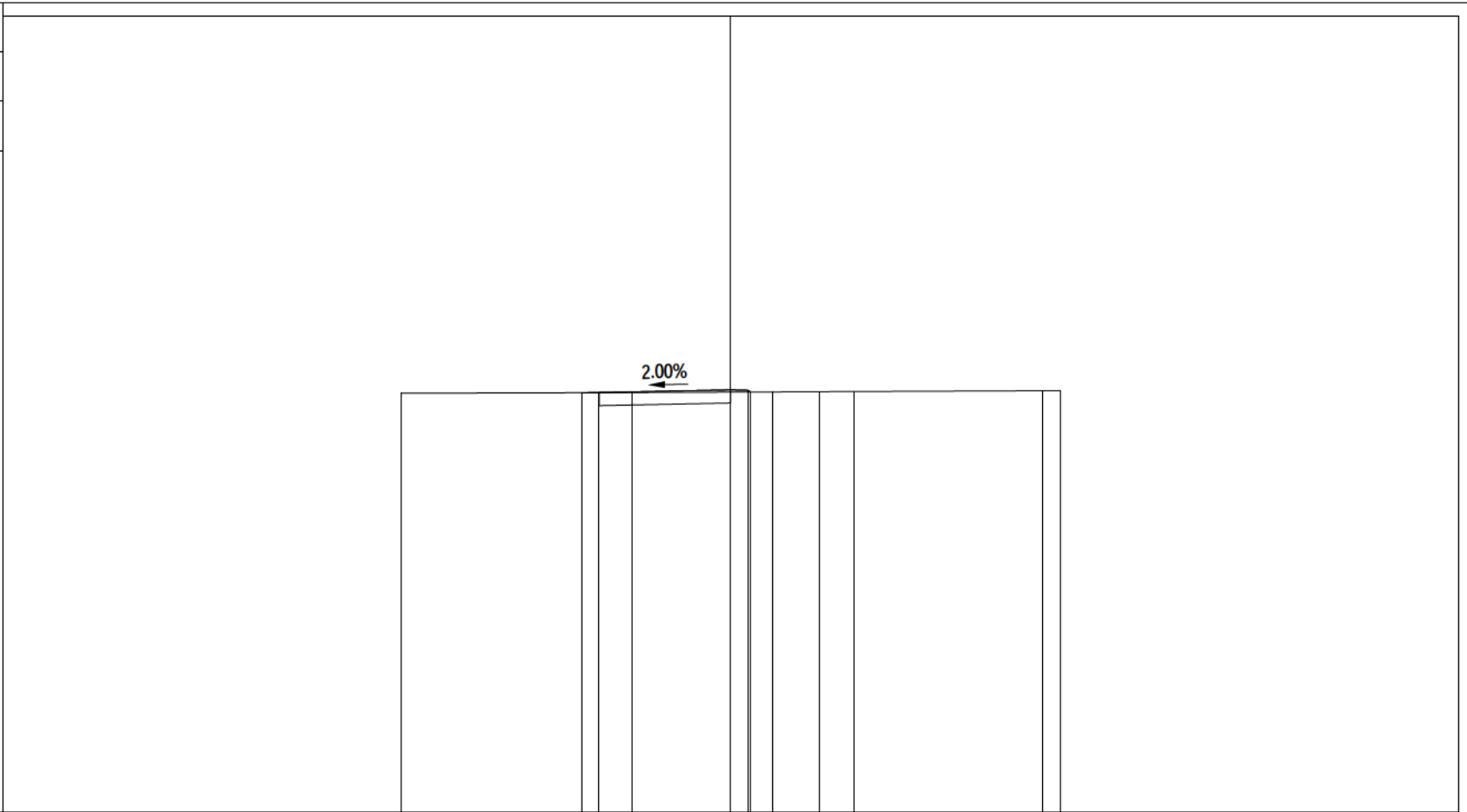
PROGRESSIVE TERRENO	-10.00	-0.10	4.51	6.74	8.15	9.28	10.00
PARZIALI TERRENO		9.90	4.61	2.23	1.41	1.13	0.72
QUOTE TERRENO	62.72		62.74	62.90	62.85	62.64	62.67
PROGRESSIVE PROGETTO		-4.61	0.00	0.52	0.53		
PARZIALI PROGETTO		0.61	4.00	0.52	0.01		
QUOTE PROGETTO		62.73	62.69	62.77	62.76	62.76	

PROFILO	STR_9
SEZIONE	STR9 - 3
PROGRESSIVA	50.00
A RILEVATO	m ² 0.03
B STERRO	m ² 1.49
MG MISTO GRANULARE	m ² 1.60



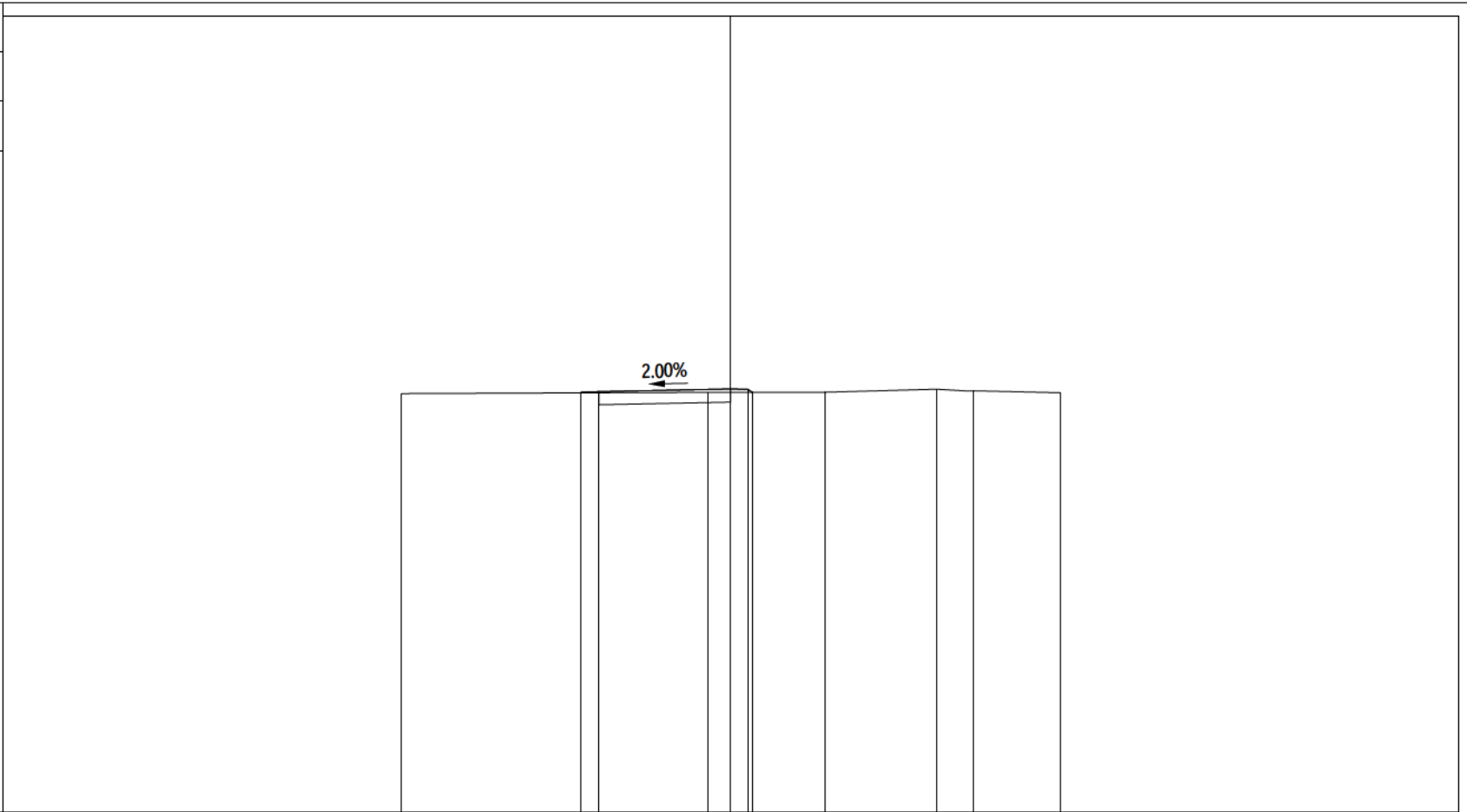
PROGRESSIVE TERRENO	-10.00	0.28	7.44	8.65	10.00
PARZIALI TERRENO		10.28	7.16	1.21	1.35
QUOTE TERRENO	62.73	62.73	62.74	62.74	62.74
PROGRESSIVE PROGETTO		-4.56	0.00	0.52	0.60
PARZIALI PROGETTO		0.56	4.00	0.52	0.08
QUOTE PROGETTO		62.73	62.80	62.78	62.73

PROFILO	STR_9
SEZIONE	STR9 - 4
PROGRESSIVA	75.00
A RILEVATO	m ² 0.03
B STERRO	m ² 1.45
MG MISTO GRANULARE	m ² 1.59



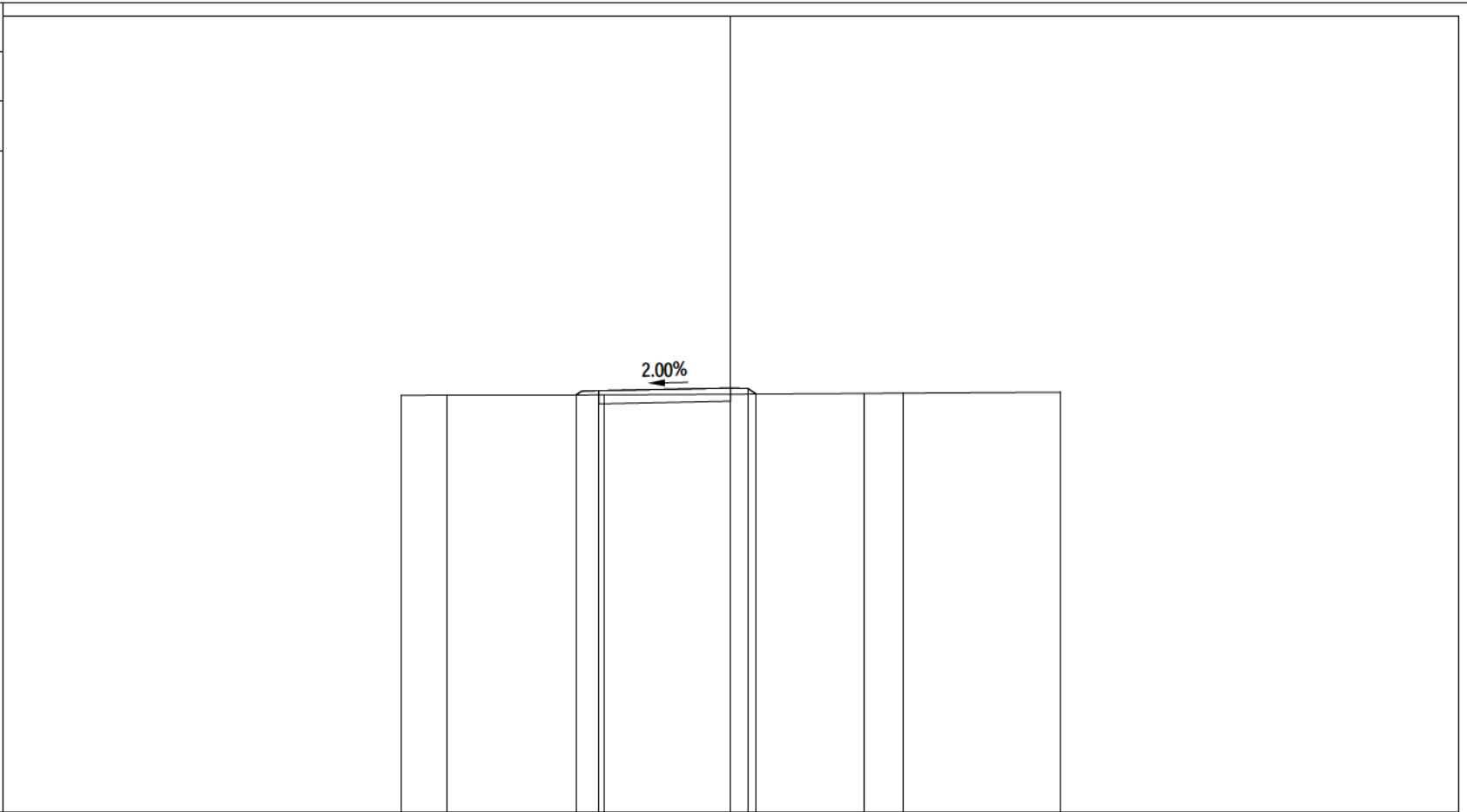
PROGRESSIVE TERRENO	-10.00	-3.01	1.27	2.68	3.76	9.46	10.00
PARZIALI TERRENO		6.99	4.28	1.41	1.08	5.70	0.54
QUOTE TERRENO	62.72	62.74	62.76	62.77	62.77	62.80	62.80
PROGRESSIVE PROGETTO		-4.53	-3.99	0.00	0.52	0.61	
PARZIALI PROGETTO		0.54	3.99	0.52	0.09		
QUOTE PROGETTO		62.74	62.74	62.82	62.81	62.76	

PROFILO	STR_9
SEZIONE	STR9 - 5
PROGRESSIVA	100.00
A RILEVATO	m ² 0.08
B STERRO	m ² 1.33
MG MISTO GRANULARE	m ² 1.60



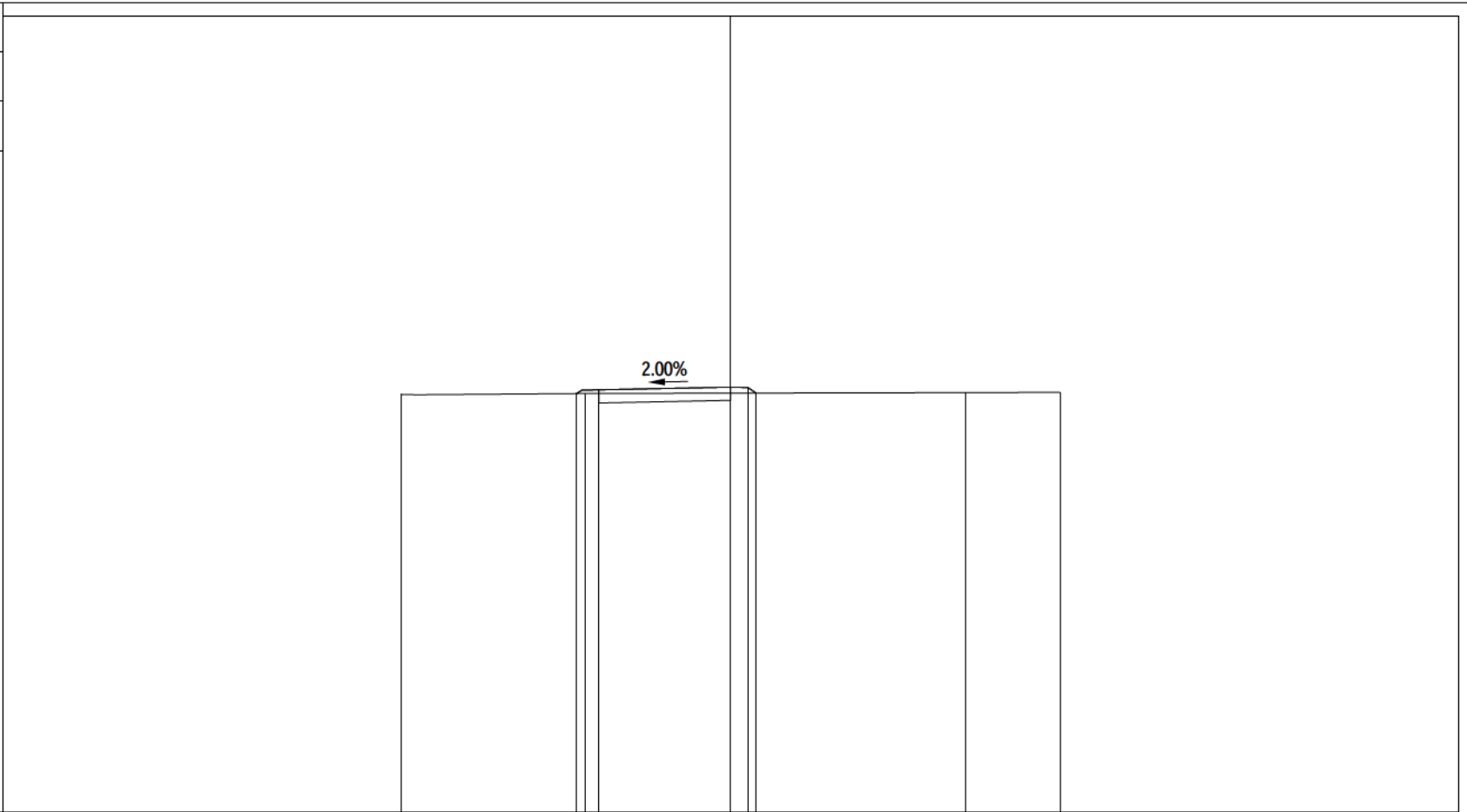
PROGRESSIVE TERRENO	-10.00	-0.69	2.85	6.25	7.37	10.00
PARZIALI TERRENO		9.31	3.54	3.40	1.12	2.63
QUOTE TERRENO	62.71	62.75	62.75	62.84	62.80	62.74
PROGRESSIVE PROGETTO		-4.56	0.00	0.52	0.66	
PARZIALI PROGETTO		0.56	4.00	0.52	0.14	
QUOTE PROGETTO		62.73	62.77	62.85	62.84	62.75

PROFILO	STR_9
SEZIONE	STR9 - 6
PROGRESSIVA	125.00
A RILEVATO	m ² 0.18
B STERRO	m ² 0.95
MG MISTO GRANULARE	m ² 1.60



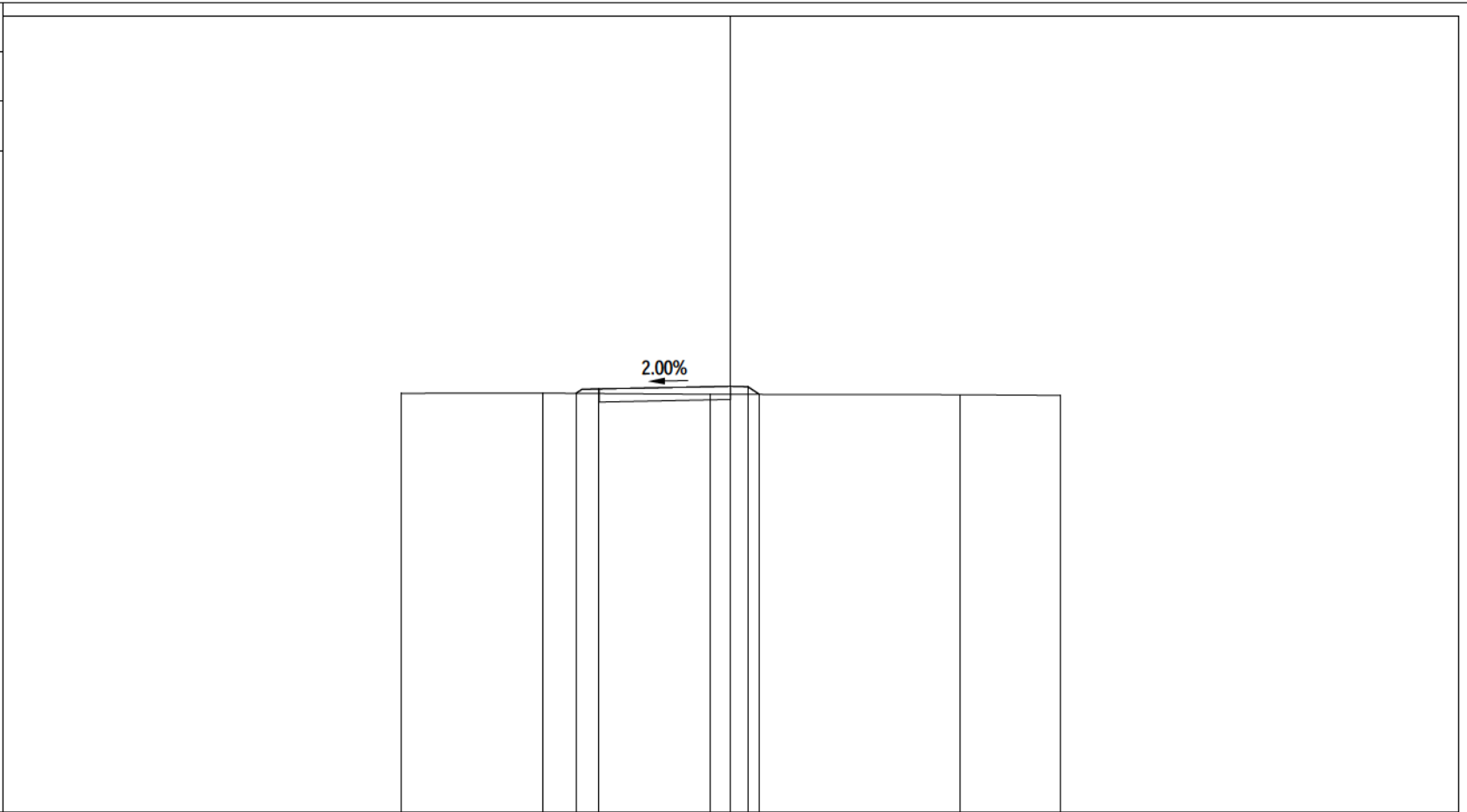
PROGRESSIVE TERRENO	-10.00	-8.61	-3.83	4.04	5.23	10.00
PARZIALI TERRENO	1.39	4.78	7.87	1.19	4.77	
QUOTE TERRENO	62.66	62.66	62.67	62.71	62.72	62.75
PROGRESSIVE PROGETTO			-4.70	0.00	0.52	0.78
PARZIALI PROGETTO			0.70	4.00	0.52	0.26
QUOTE PROGETTO			62.67	62.80	62.88	62.86
					62.70	

PROFILO	STR_9
SEZIONE	STR9 - 7
PROGRESSIVA	150.00
A RILEVATO	m ² 0.18
B STERRO	m ² 1.02
MG MISTO GRANULARE	m ² 1.60



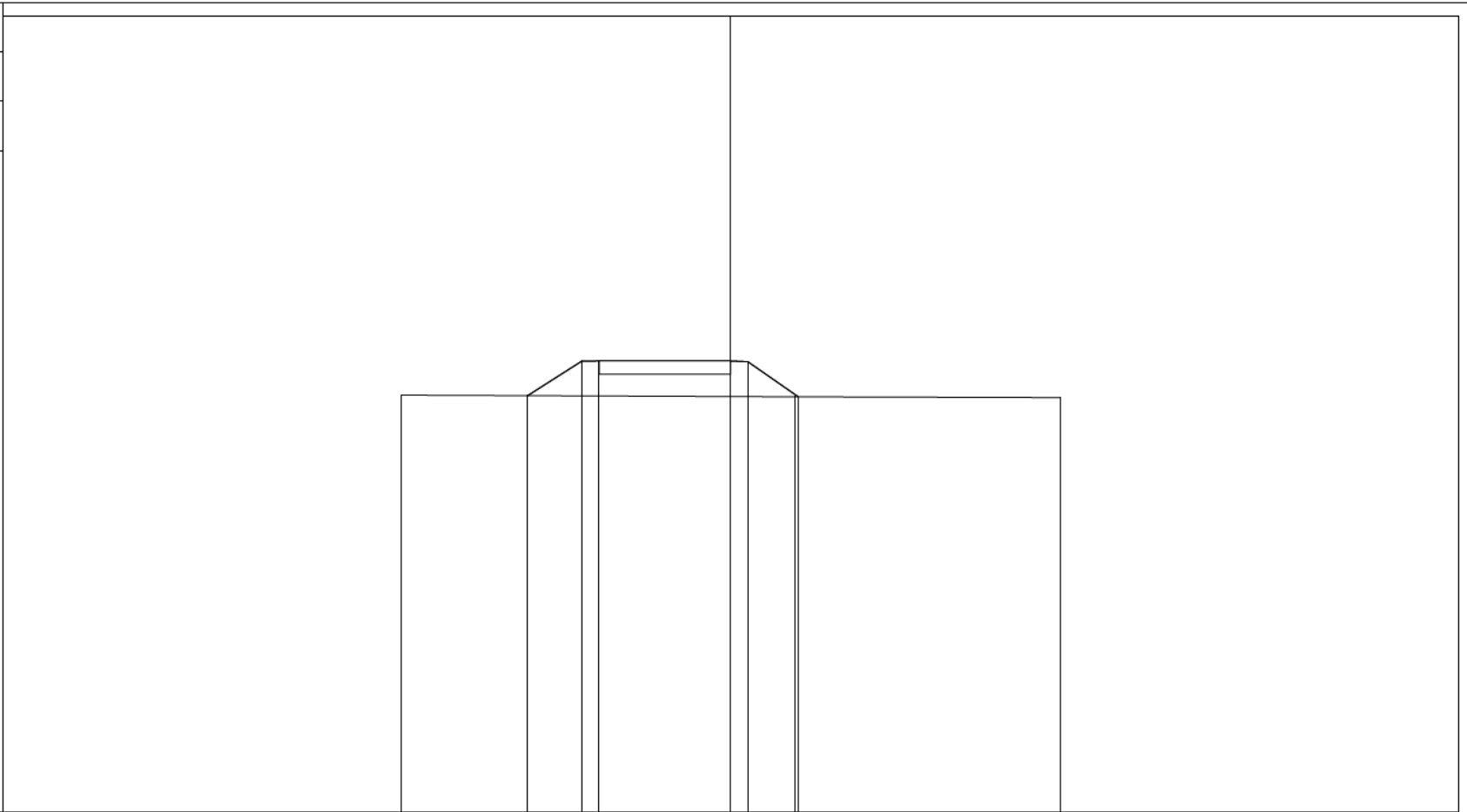
PROGRESSIVE TERRENO	-10.00	-4.42	7.14	10.00
PARZIALI TERRENO	5.58	11.56	2.86	
QUOTE TERRENO	62.68	62.71	62.74	62.75
PROGRESSIVE PROGETTO		-4.68 -4.00	0.00 0.52 0.78	
PARZIALI PROGETTO		0.68 4.00	0.52 0.26	
QUOTE PROGETTO		62.71 62.82	62.90 62.89 62.72	

PROFILO	STR_9
SEZIONE	STR9 - 8
PROGRESSIVA	175.00
A RILEVATO	m ² 0.25
B STERRO	m ² 0.83
MG MISTO GRANULARE	m ² 1.59



PROGRESSIVE TERRENO	-10.00	-5.72	-0.62	6.97	10.00	
PARZIALI TERRENO		4.28	5.10	7.59	3.03	
QUOTE TERRENO	62.72	62.72	62.69	62.68	62.65	
PROGRESSIVE PROGETTO		-4.70	-3.99	0.00	0.52	0.88
PARZIALI PROGETTO		0.71	3.99	0.52	0.36	
QUOTE PROGETTO		62.72	62.85	62.93	62.92	62.68

PROFILO	STR_9
SEZIONE	STR9 - 9
PROGRESSIVA	200.00
A RILEVATO	m ² 5.48
MG MISTO GRANULARE	m ² 1.59

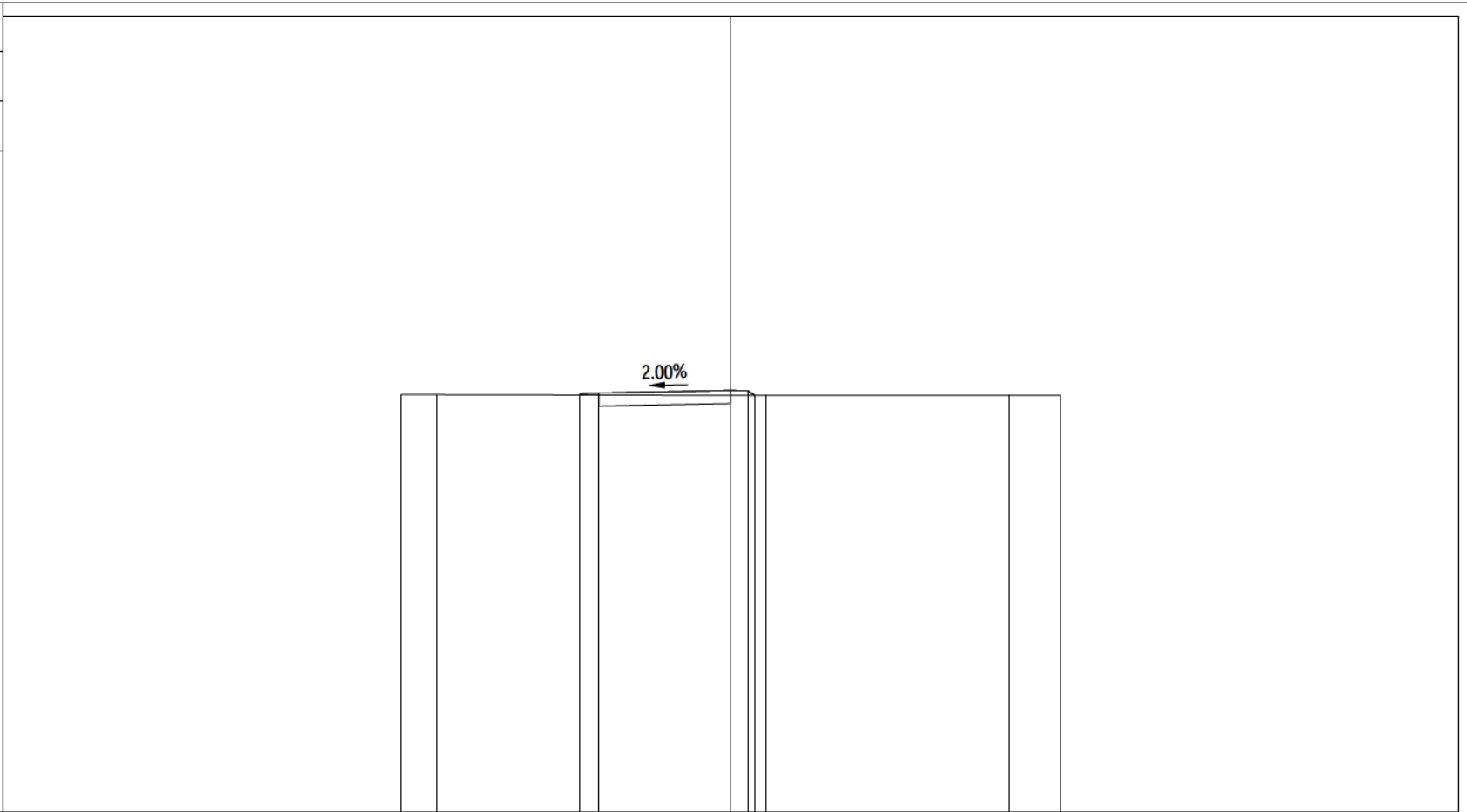


50

200 200

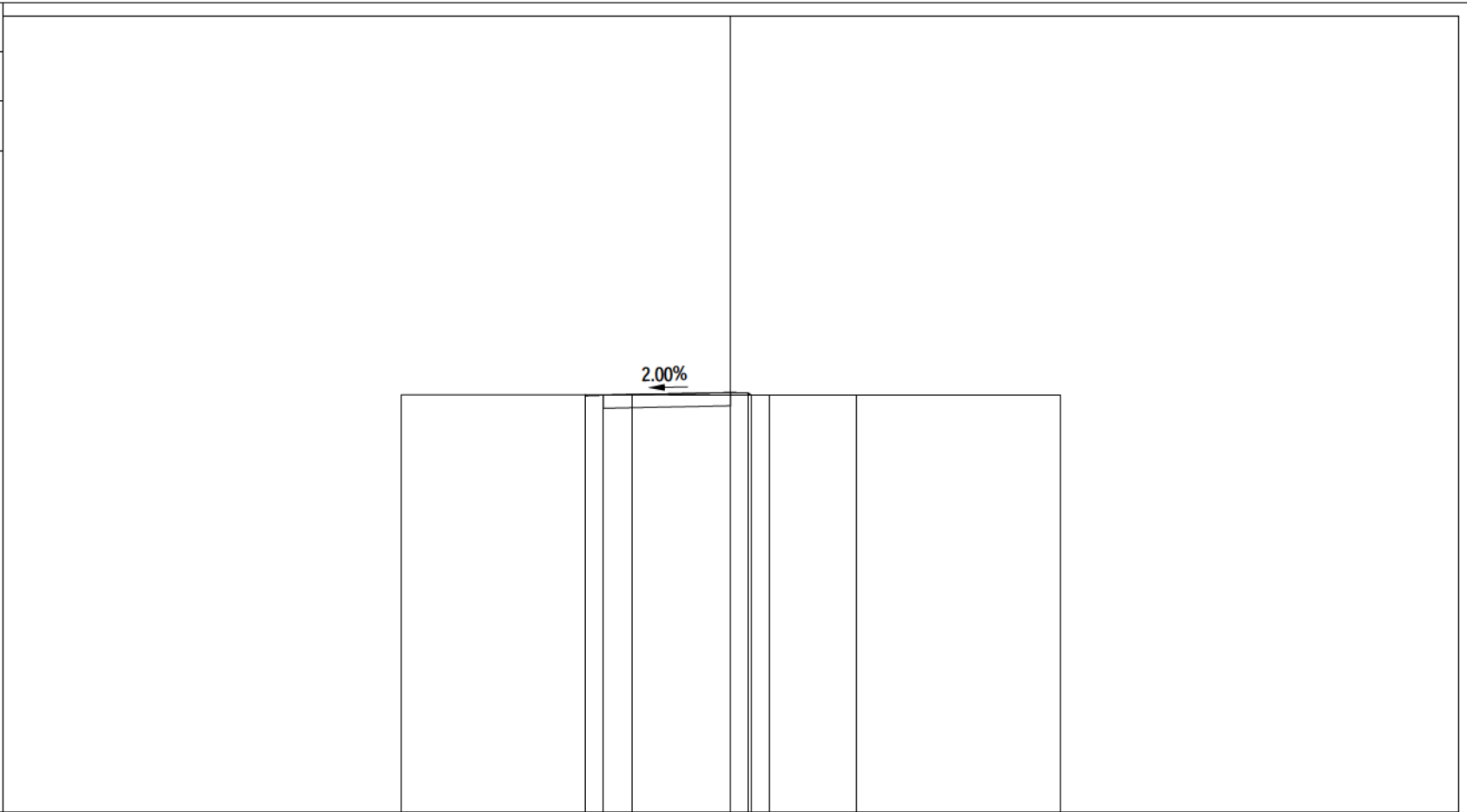
PROGRESSIVE TERRENO	-10.00	1.95	10.00				
PARZIALI TERRENO		11.95	8.05				
QUOTE TERRENO	62.66	62.61	62.59				
PROGRESSIVE PROGETTO		-6.17	-4.52	-3.99	0.00	0.52	2.05
PARZIALI PROGETTO		1.65	0.53	3.99	0.52	1.53	
QUOTE PROGETTO	62.65	63.70	63.70	63.70	63.68	62.61	

PROFILO	STR_9
SEZIONE	STR9 - 10
PROGRESSIVA	225.00
A RILEVATO	m ² 0.13
B STERRO	m ² 1.14
MG MISTO GRANULARE	m ² 1.60



PROGRESSIVE TERRENO	-10.00	-8.92		1.07	8.47	10.00	
PARZIALI TERRENO	1.08		9.99		7.40	1.53	
QUOTE TERRENO	62.68	62.68		62.65	62.66	62.66	
PROGRESSIVE PROGETTO			-4.60	-4.00	0.00	0.52	0.74
PARZIALI PROGETTO			0.60	4.00	0.52	0.22	
QUOTE PROGETTO			62.67	62.73	62.81	62.79	62.65

PROFILO	STR_9
SEZIONE	STR9 - 11
PROGRESSIVA	228.42
A RILEVATO	m ² 0.04
B STERRO	m ² 1.43
MG MISTO GRANULARE	m ² 1.55



PROGRESSIVE TERRENO	-10.00	-2.99	1.17	3.81	10.00	
PARZIALI TERRENO		7.01	4.16	2.64	6.19	
QUOTE TERRENO	62.67	62.67	62.66	62.66	62.66	
PROGRESSIVE PROGETTO		-4.43	-3.87	0.00	0.52	0.62
PARZIALI PROGETTO		0.56	3.87	0.52	0.10	
QUOTE PROGETTO		62.67	62.66	62.74	62.73	62.66

PROFILO STR_9

SEZIONE STR9 - 12

PROGRESSIVA 256.79

A RILEVATO m² 0.02
B STERRO m² 1.57
MG MISTO GRANULARE m² 1.46

50

200 200

2.00%

PROGRESSIVE TERRENO	-10.00		0.09	4.43	10.00
PARZIALI TERRENO		10.09		4.34	5.57
QUOTE TERRENO	62.66		62.65	62.65	62.66
PROGRESSIVE PROGETTO		-4.29	0.00	0.52	0.53
PARZIALI PROGETTO		0.63	3.66	0.52	0.01
QUOTE PROGETTO		62.66	62.67	62.66	62.65

PROFILO STR_9

SEZIONE STR9 - 13


PROGRESSIVA 257.01

A RILEVATO m² 0.02
 B STERRO m² 7.00
 MG MISTO GRANULARE m² 5.29

50

200 200

2.00%



PROGRESSIVE TERRENO	-15.00	-12.06	-8.90	0.08	4.61	10.00
PARZIALI TERRENO	2.94	3.16	8.98	4.53	5.39	
QUOTE TERRENO	62.65	62.65	62.66	62.65	62.65	62.66
PROGRESSIVE PROGETTO	-14.17	-13.25		0.00	0.52	0.53
PARZIALI PROGETTO	0.92	13.25		0.52	0.01	
QUOTE PROGETTO	62.65	62.41		62.67	62.66	62.65

PROFILO STR_9

SEZIONE STR9 - 14


PROGRESSIVA 271.04

B STERRO m² 7.22
MG MISTO GRANULARE m² 5.30

50

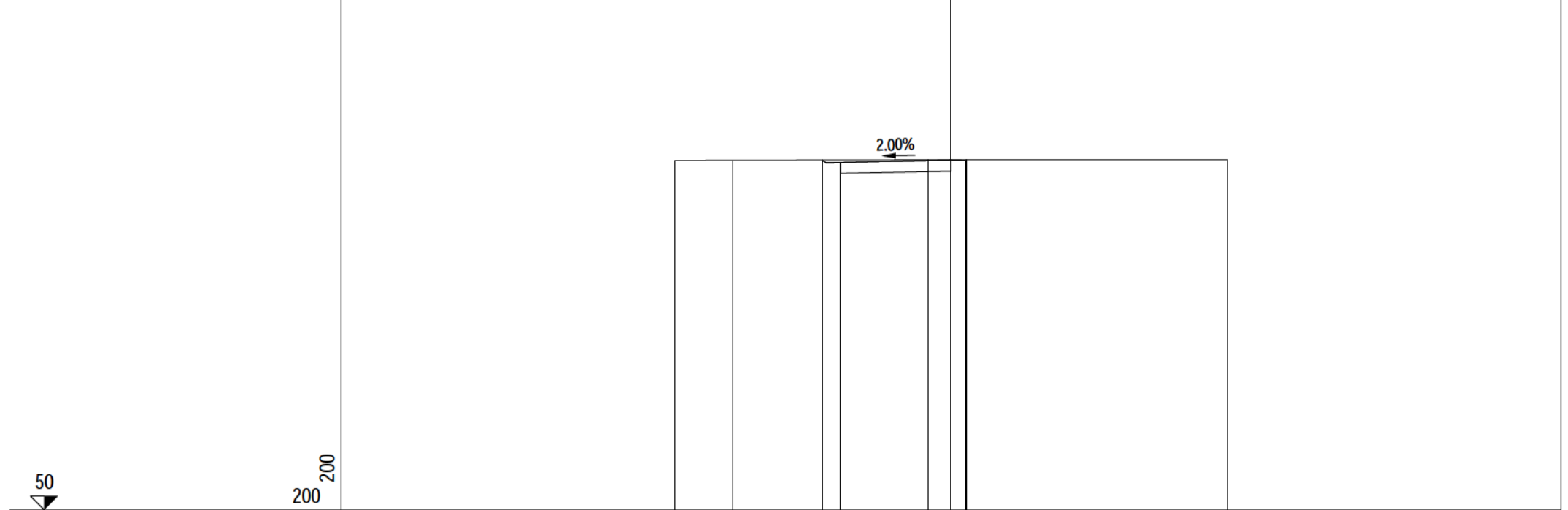
200 200

2.00%



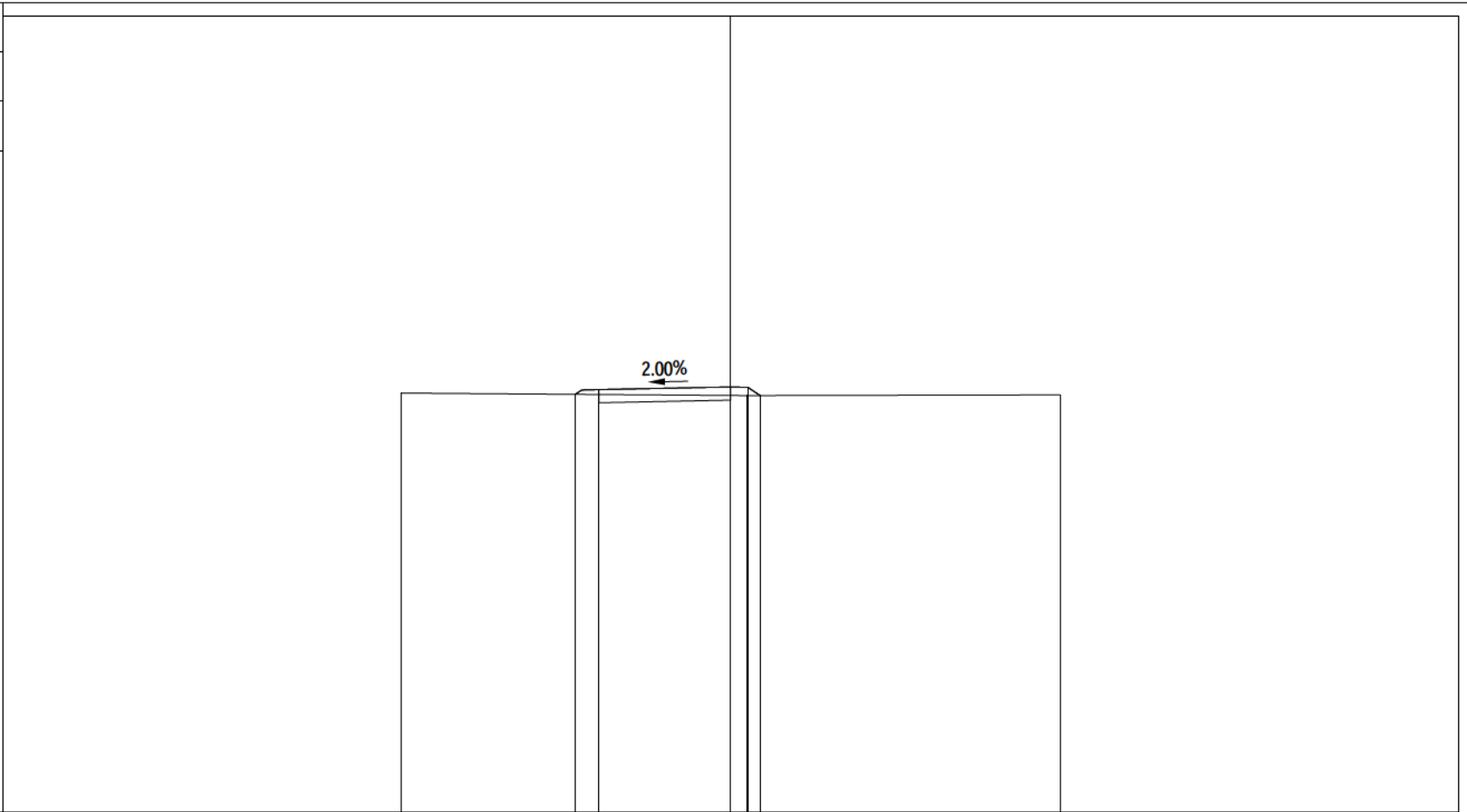
PROGRESSIVE TERRENO	-15.00	-10.43	-1.83	-0.82	10.00
PARZIALI TERRENO	4.57	8.60	1.01	10.82	
QUOTE TERRENO	62.66	62.66	62.69	62.69	62.69
PROGRESSIVE PROGETTO	-14.17	-13.25	0.00	0.52	0.56
PARZIALI PROGETTO	0.92	13.25	0.52	0.04	
QUOTE PROGETTO	62.66	62.41	62.68	62.66	62.69

PROFILO	STR_9
SEZIONE	STR9 - 15
PROGRESSIVA	275.00
B STERRO	m ² 1.85
MG MISTO GRANULARE	m ² 1.60



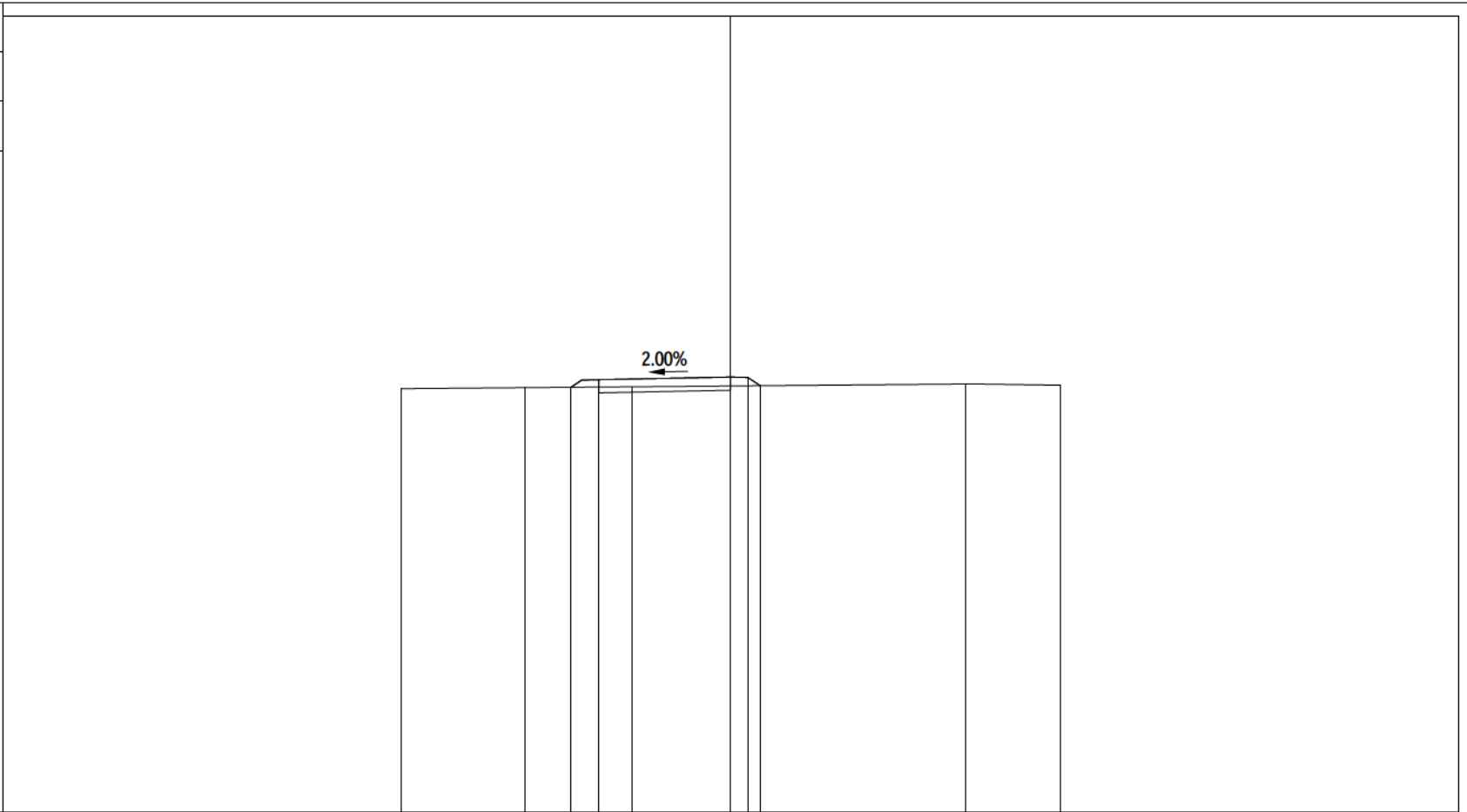
PROGRESSIVE TERRENO	-10.00	-7.92	-0.84	10.00
PARZIALI TERRENO	2.08	7.08	10.84	
QUOTE TERRENO	62.66	62.67	62.69	62.69
PROGRESSIVE PROGETTO		-4.66	-4.00	0.00
PARZIALI PROGETTO		0.66	4.00	0.52
QUOTE PROGETTO		62.68	62.60	62.68
				62.66
				62.69

PROFILO	STR_9
SEZIONE	STR9 - 16
PROGRESSIVA	300.00
A RILEVATO	m ² 0.27
B STERRO	m ² 0.78
MG MISTO GRANULARE	m ² 1.60



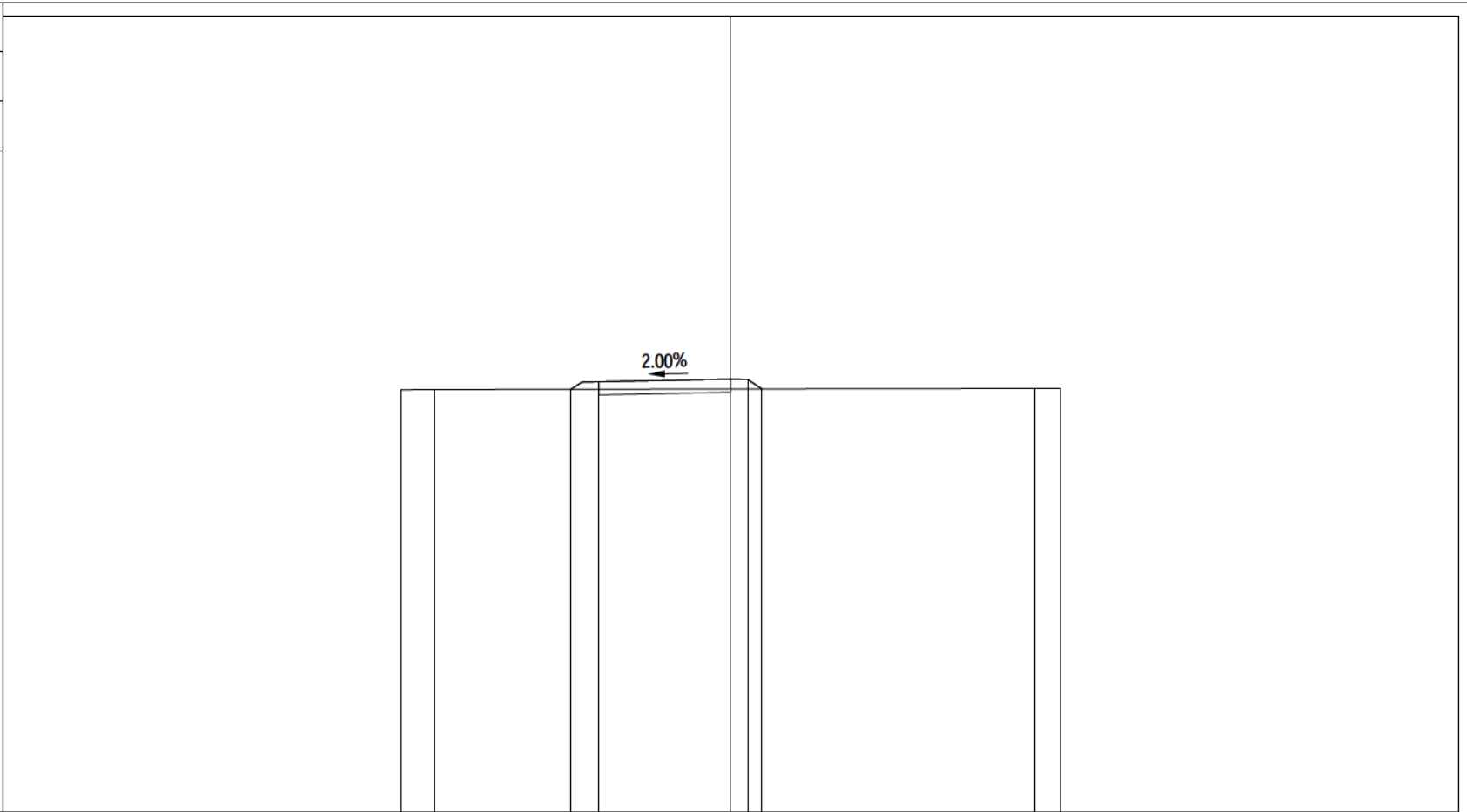
PROGRESSIVE TERRENO	-10.00	0.48	10.00
PARZIALI TERRENO		10.48	9.52
QUOTE TERRENO	62.73	62.65	62.67
PROGRESSIVE PROGETTO		-4.72 -4.00	0.00 0.52 0.90
PARZIALI PROGETTO		0.72 4.00	0.52 0.38
QUOTE PROGETTO		62.69 62.83	62.91 62.90 62.65

PROFILO	STR_9
SEZIONE	STR9 - 17
PROGRESSIVA	325.00
A RILEVATO	m ² 0.33
B STERRO	m ² 0.63
MG MISTO GRANULARE	m ² 1.60



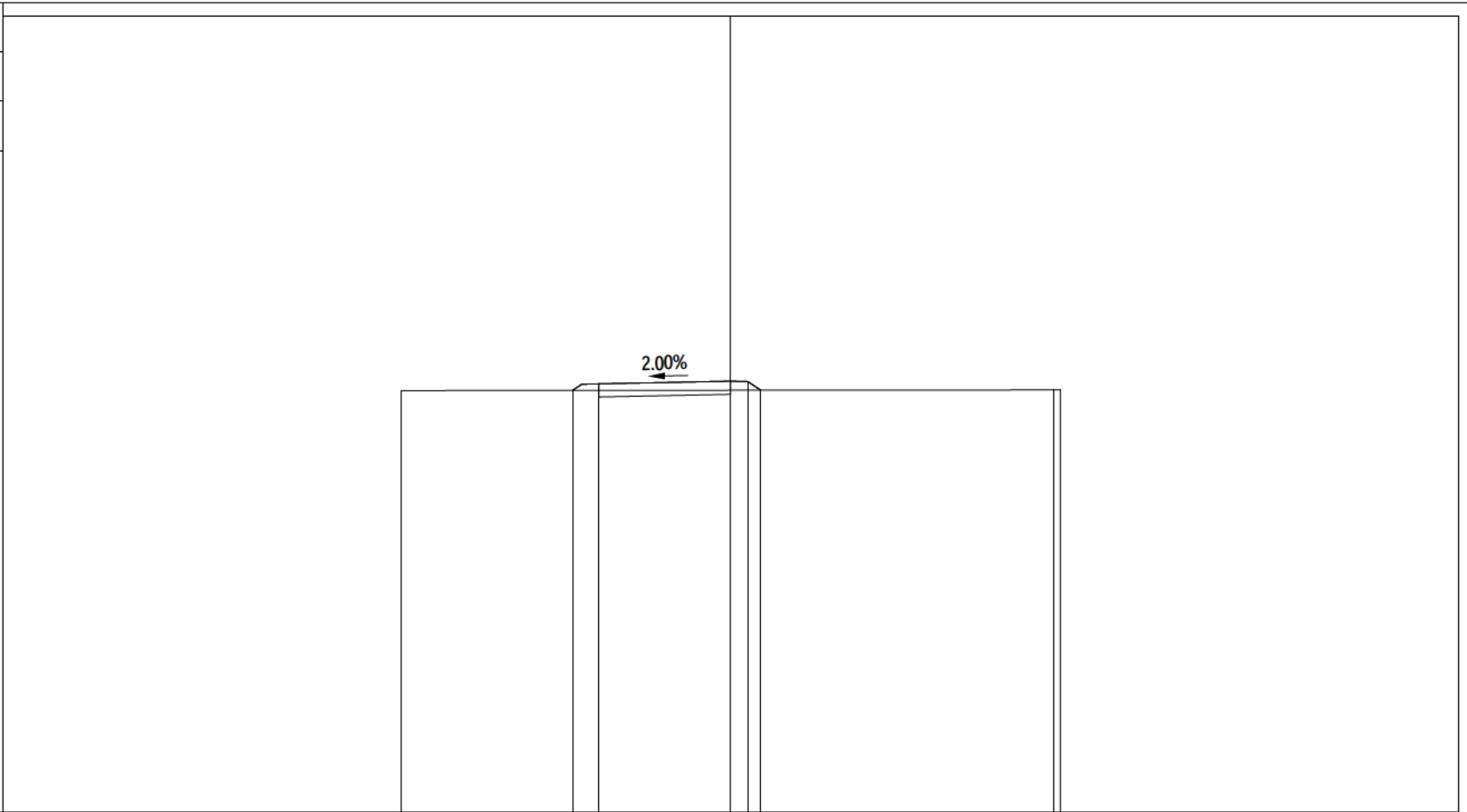
PROGRESSIVE TERRENO	-10.00	-6.26	-3.01	7.15	10.00	
PARZIALI TERRENO	3.74	3.25	10.16	2.85		
QUOTE TERRENO	62.86	62.89	62.92	63.00	62.97	
PROGRESSIVE PROGETTO		-4.85	-4.00	0.00	0.52	0.90
PARZIALI PROGETTO		0.85	4.00	0.52	0.38	
QUOTE PROGETTO		62.90	63.13	63.21	63.20	62.95

PROFILO	STR_9
SEZIONE	STR9 - 18
PROGRESSIVA	350.00
A RILEVATO	m ² 0.37
B STERRO	m ² 0.54
MG MISTO GRANULARE	m ² 1.60



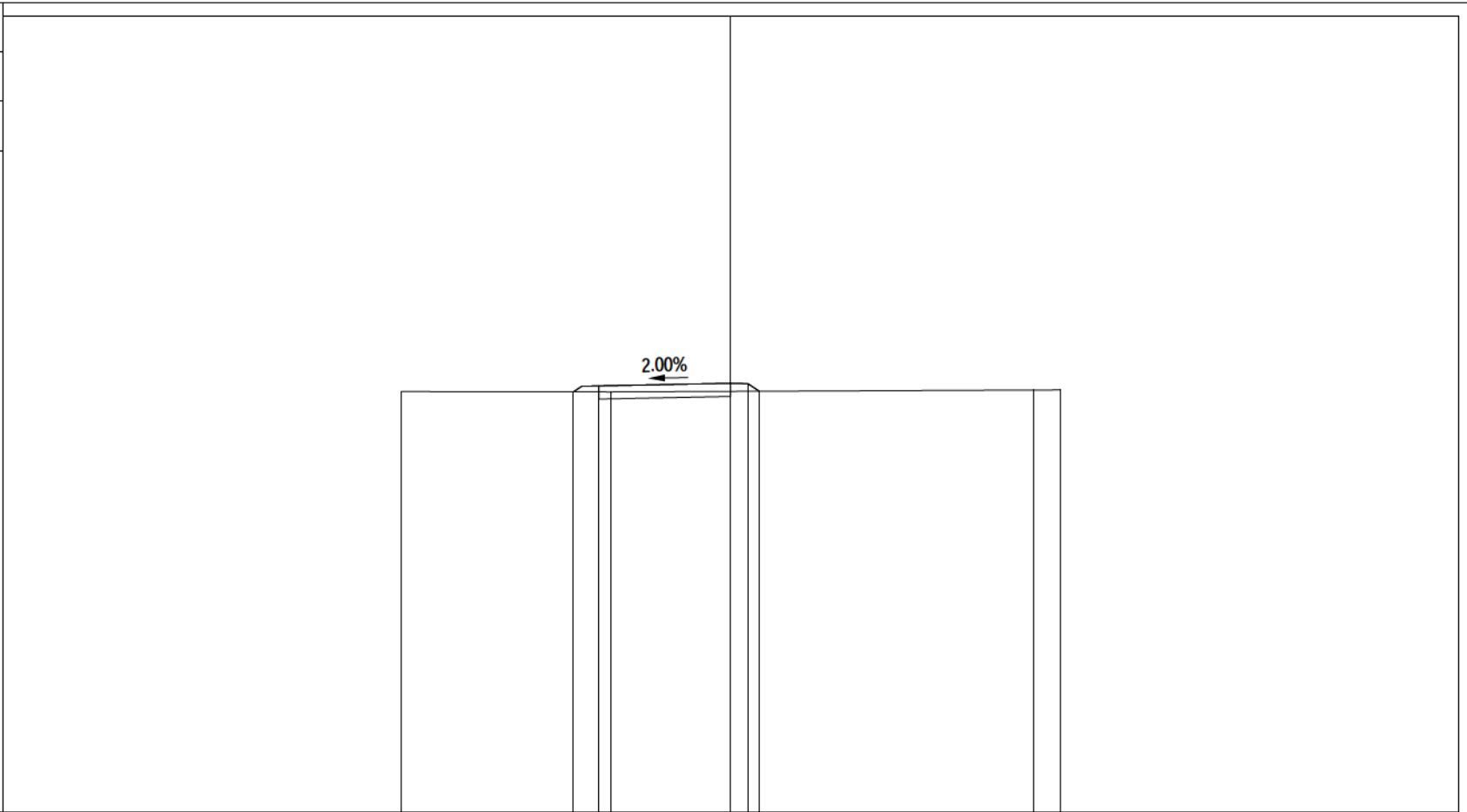
PROGRESSIVE TERRENO	-10.00	-8.97	9.25	10.00
PARZIALI TERRENO	1.03	18.22	0.75	
QUOTE TERRENO	62.83	62.83	62.87	62.87
PROGRESSIVE PROGETTO		-4.85	-4.00	0.00
PARZIALI PROGETTO		0.85	4.00	0.52
QUOTE PROGETTO		62.84	63.07	63.15
				63.14
				62.85

PROFILO	STR_9
SEZIONE	STR9 - 19
PROGRESSIVA	375.00
A RILEVATO	m ² 0.31
B STERRO	m ² 0.64
MG MISTO GRANULARE	m ² 1.60



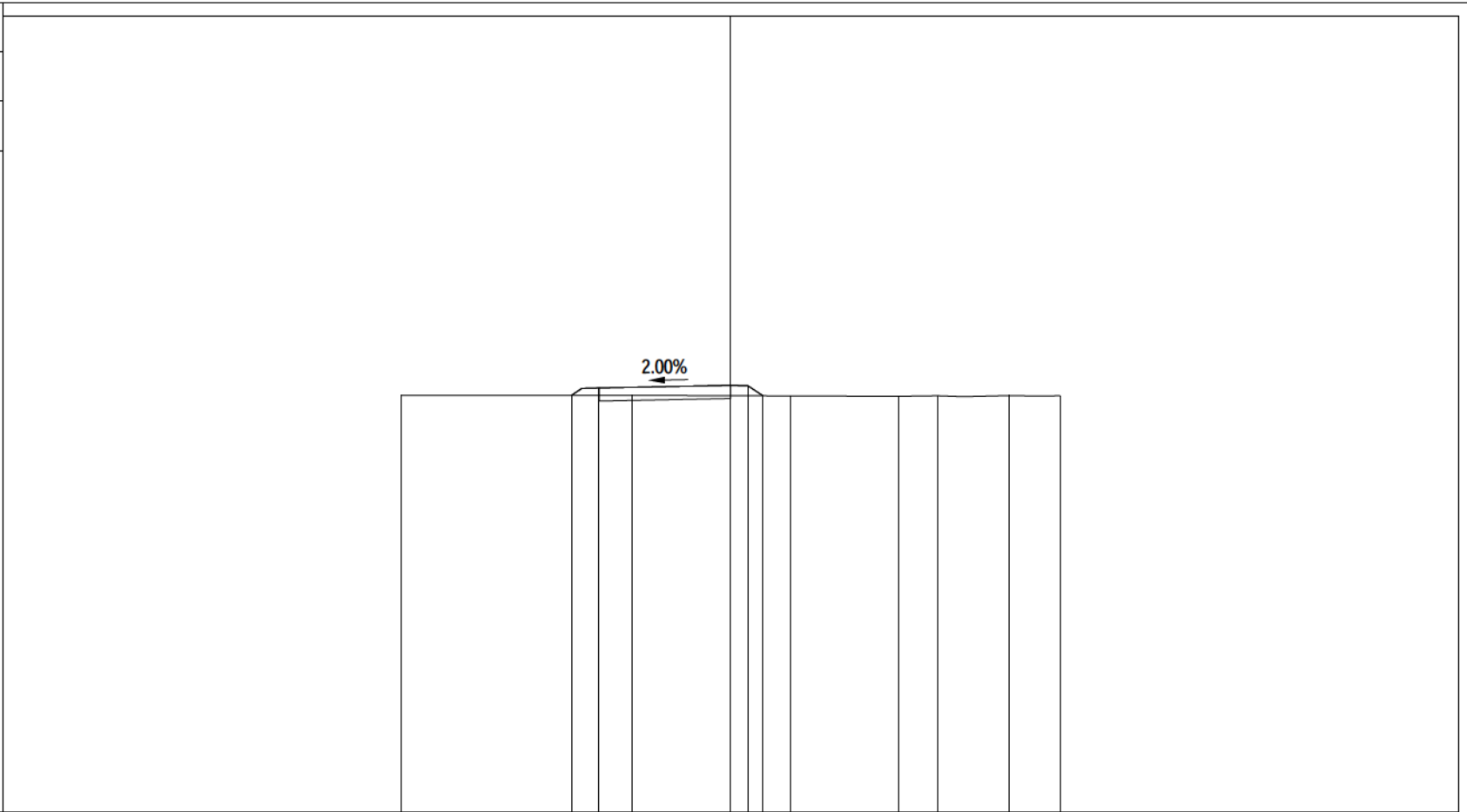
PROGRESSIVE TERRENO	-10.00	9.81	10.00
PARZIALI TERRENO		19.81	0.19
QUOTE TERRENO	62.80	62.82	62.82
PROGRESSIVE PROGETTO		-4.80	-4.00
PARZIALI PROGETTO		0.80	4.00
QUOTE PROGETTO	62.81	63.01	62.81

PROFILO	STR_9
SEZIONE	STR9 - 20
PROGRESSIVA	400.00
A RILEVATO	m ² 0.28
B STERRO	m ² 0.76
MG MISTO GRANULARE	m ² 1.60



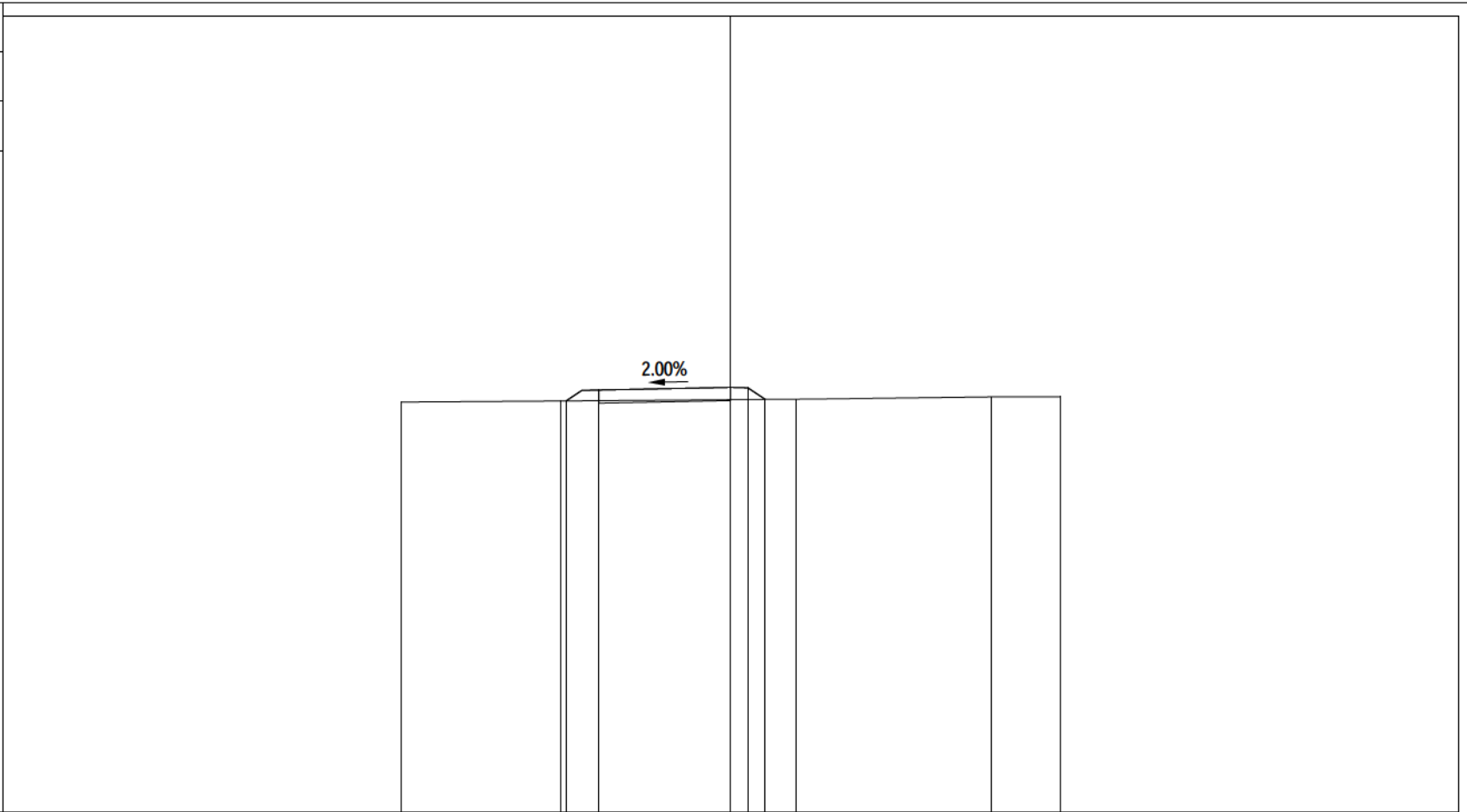
PROGRESSIVE TERRENO	-10.00	-3.63	9.21	10.00
PARZIALI TERRENO		6.37	12.84	0.79
QUOTE TERRENO	62.77	62.76	62.82	62.82
PROGRESSIVE PROGETTO		-4.78	-4.00	0.00
PARZIALI PROGETTO		0.78	4.00	0.52
QUOTE PROGETTO		62.76	62.94	63.02
				63.01
				62.78

PROFILO	STR_9
SEZIONE	STR9 - 21
PROGRESSIVA	425.00
A RILEVATO	m ² 0.38
B STERRO	m ² 0.55
MG MISTO GRANULARE	m ² 1.60



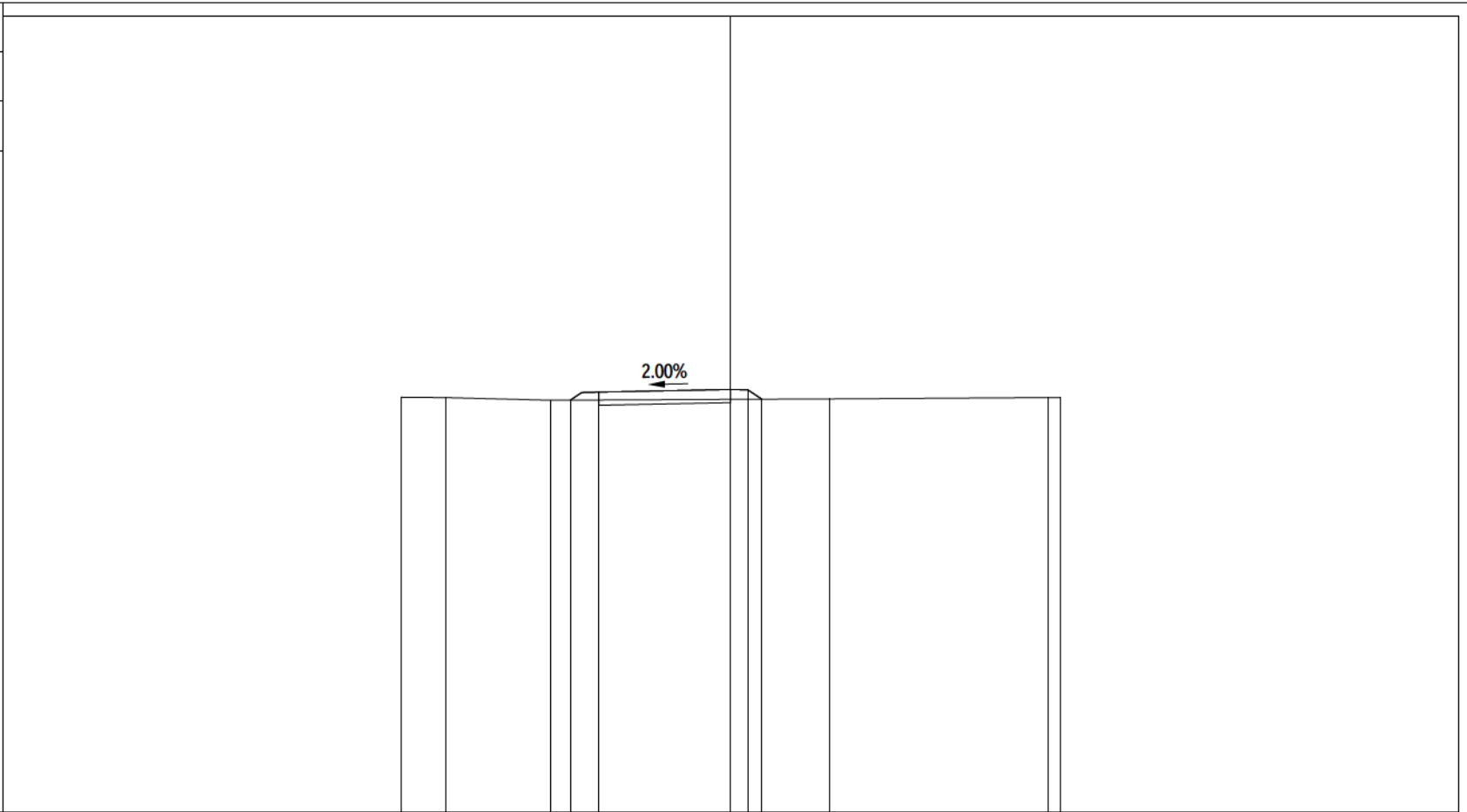
PROGRESSIVE TERRENO	-10.00	-3.01	1.83	5.09	6.28	8.47	10.00
PARZIALI TERRENO		6.99	4.84	3.26	1.19	2.19	1.53
QUOTE TERRENO	62.66	62.66	62.64	62.63	62.64	62.65	62.64
PROGRESSIVE PROGETTO		-4.84	-3.99	0.00	0.52	0.98	
PARZIALI PROGETTO		0.85	3.99	0.52	0.46		
QUOTE PROGETTO		62.66	62.88	62.96	62.95	62.64	

PROFILO	STR_9
SEZIONE	STR9 - 22
PROGRESSIVA	450.00
A RILEVATO	m ² 0.54
B STERRO	m ² 0.18
MG MISTO GRANULARE	m ² 1.60



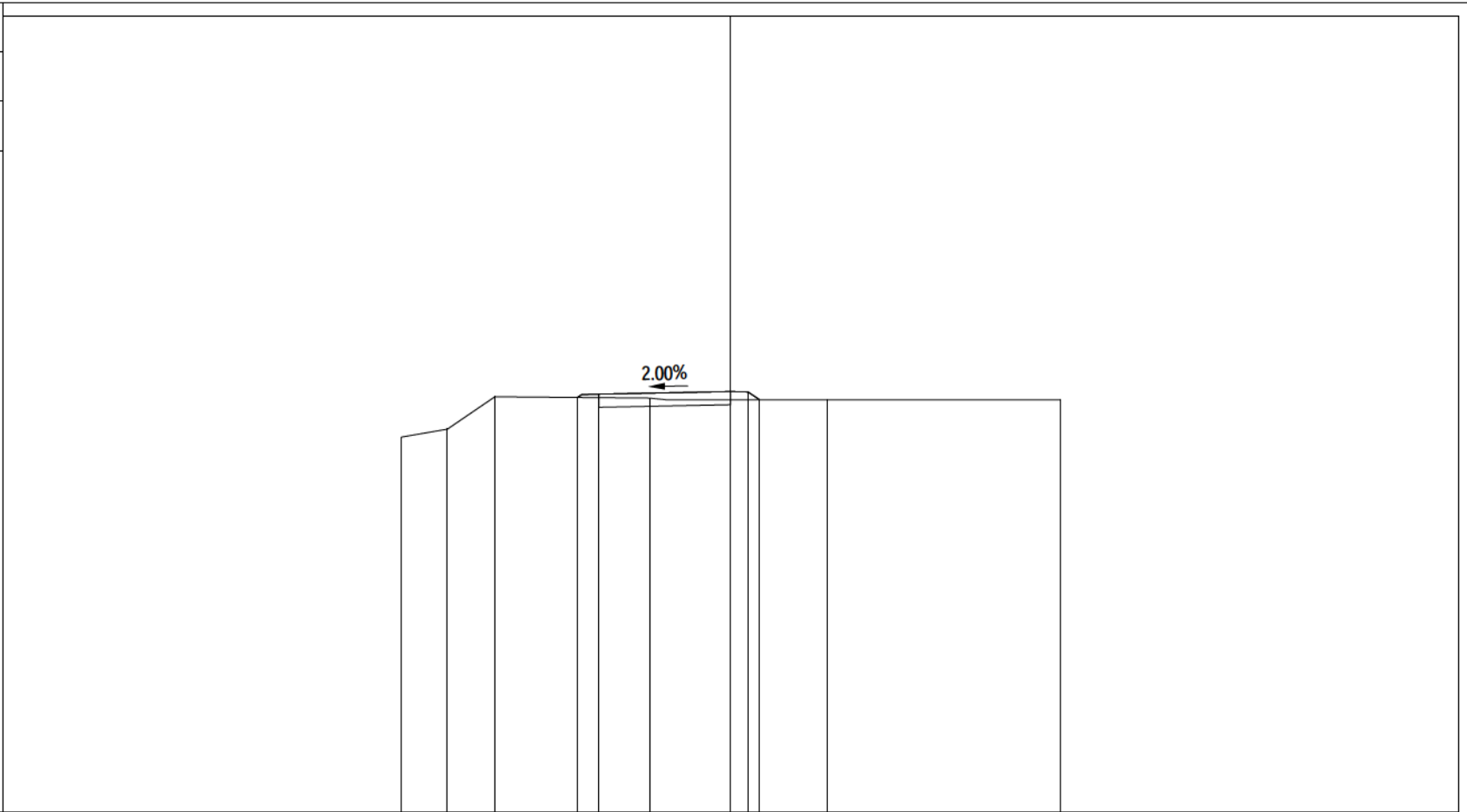
PROGRESSIVE TERRENO	-10.00	-5.15	1.99	7.93	10.00	
PARZIALI TERRENO		4.85	7.14	5.94	2.07	
QUOTE TERRENO	62.45	62.48	62.54	62.61	62.61	
PROGRESSIVE PROGETTO		-5.00	-4.00	0.00	0.52	1.05
PARZIALI PROGETTO		1.00	4.00	0.52	0.53	
QUOTE PROGETTO		62.49	62.82	62.90	62.89	62.53

PROFILO	STR_9
SEZIONE	STR9 - 23
PROGRESSIVA	475.00
A RILEVATO	m ² 0.38
B STERRO	m ² 0.48
MG MISTO GRANULARE	m ² 1.60



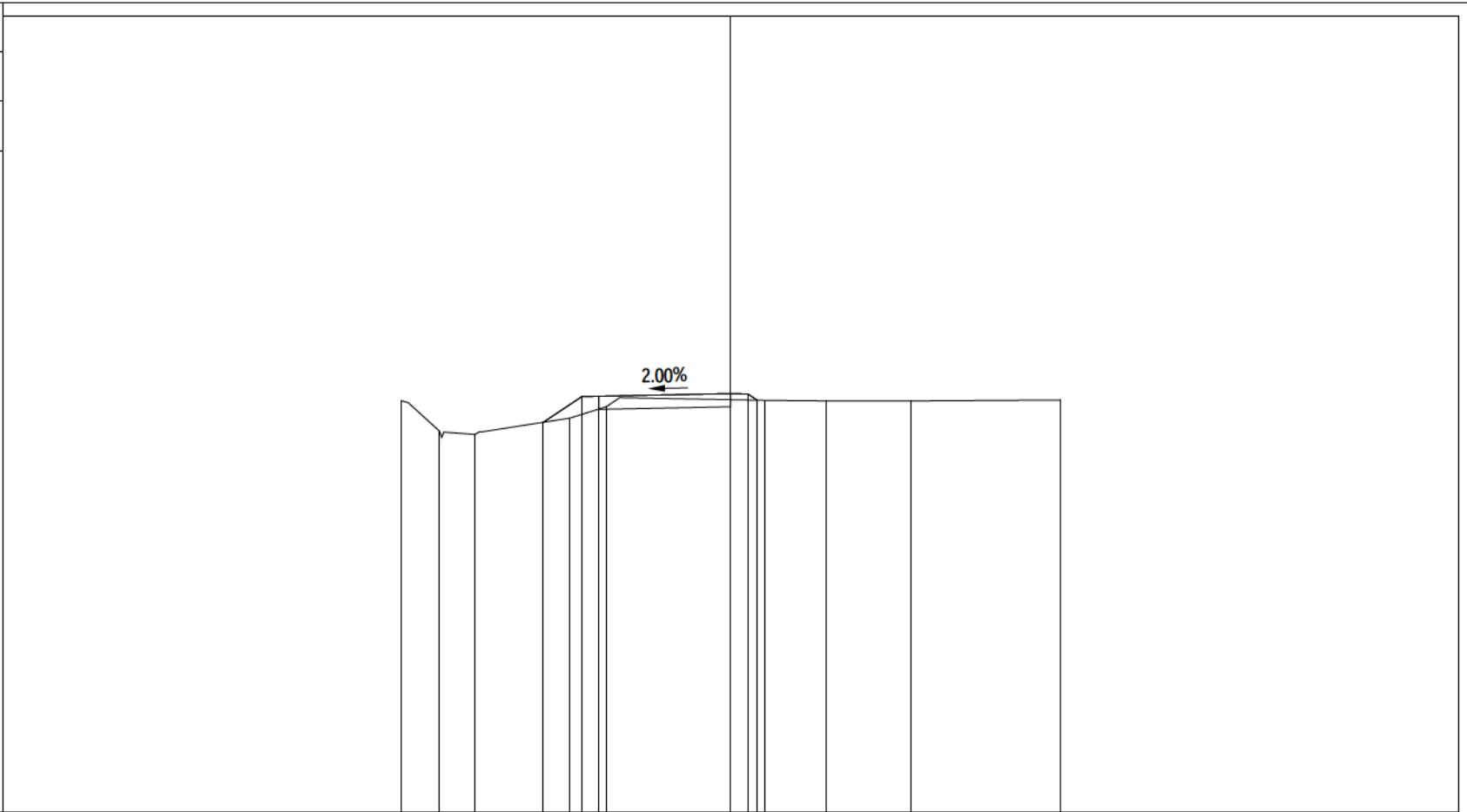
PROGRESSIVE TERRENO	-10.00	-8.67	-5.47	3.00	9.65	10.00
PARZIALI TERRENO	1.33	3.20	8.47	6.65	0.35	
QUOTE TERRENO	62.60	62.59	62.51	62.55	62.59	62.59
PROGRESSIVE PROGETTO			-4.87	-4.00	0.00	0.52
PARZIALI PROGETTO			0.87	4.00	0.52	0.43
QUOTE PROGETTO			62.51	62.76	62.84	62.82
					62.54	

PROFILO	STR_9
SEZIONE	STR9 - 24
PROGRESSIVA	500.00
A RILEVATO	m ² 0.23
B STERRO	m ² 0.86
MG MISTO GRANULARE	m ² 1.60



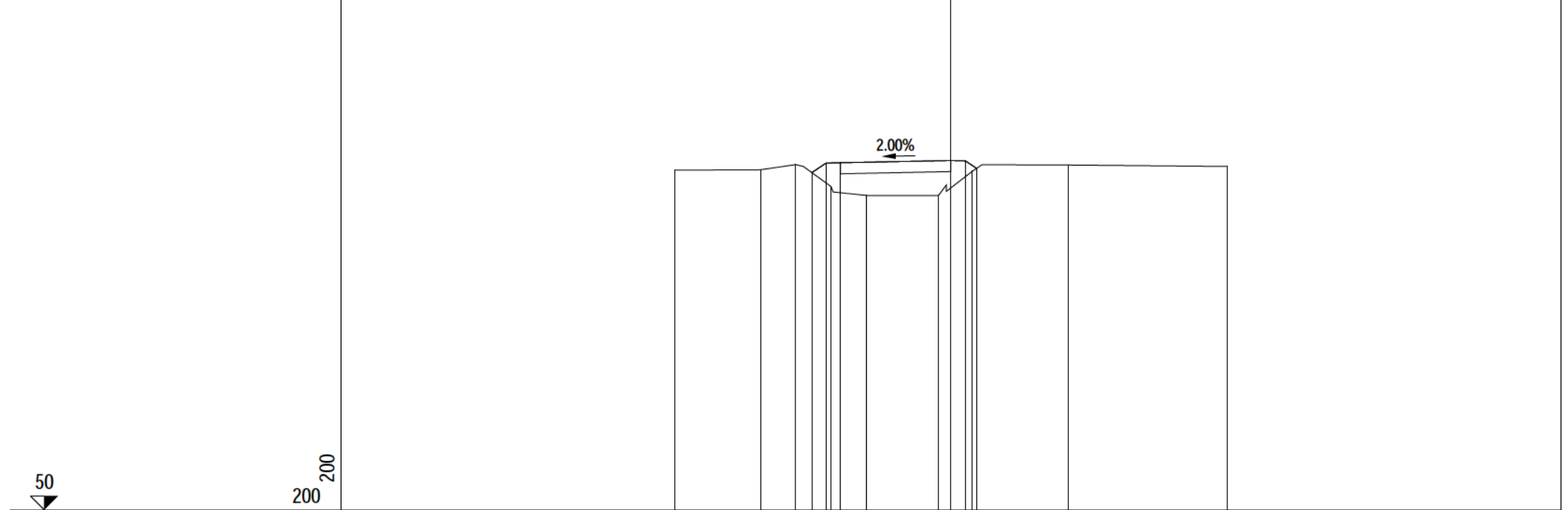
PROGRESSIVE TERRENO	-10.00	-8.60	-7.16	-2.46	2.93	10.00	
PARZIALI TERRENO	1.40	1.44	4.70	5.39	7.07		
QUOTE TERRENO	61.39	61.63	62.61	62.57	62.52	62.52	
PROGRESSIVE PROGETTO			-4.65	-4.00	0.00	0.52	0.88
PARZIALI PROGETTO			0.65	4.00	0.52	0.36	
QUOTE PROGETTO			62.59	62.60	62.77	62.76	62.52

PROFILO	STR_9
SEZIONE	STR9 - 25
PROGRESSIVA	525.00
A RILEVATO	m ² 0.71
B STERRO	m ² 1.01
MG MISTO GRANULARE	m ² 1.60



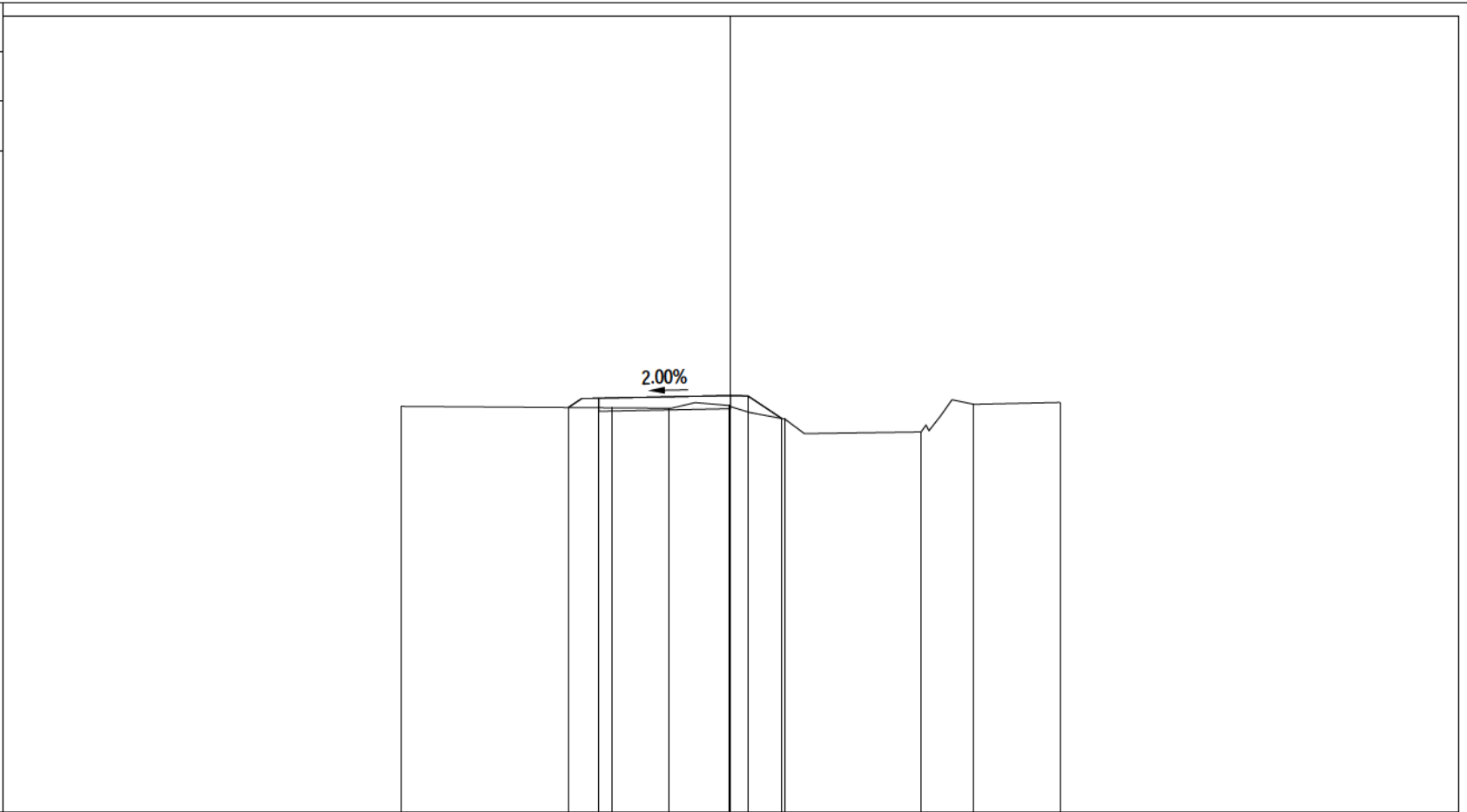
PROGRESSIVE TERRENO	-10.00	-8.85	-7.77	-4.88	-3.78	1.03	2.92	5.48	10.00
PARZIALI TERRENO	1.15	1.08	2.89	1.10	4.81	1.89	2.56	4.52	
QUOTE TERRENO	62.49	61.58	61.47	61.96	62.31	62.51	62.49	62.49	62.51
PROGRESSIVE PROGETTO				-5.69	-4.52	-4.00	0.00	0.52	0.80
PARZIALI PROGETTO				1.17	0.52	4.00	0.52	0.28	
QUOTE PROGETTO				61.84	62.62	62.63	62.71	62.70	62.51

PROFILO	STR_9
SEZIONE	STR9 - 26
PROGRESSIVA	550.00
A RILEVATO	m ² 4.37
MG MISTO GRANULARE	m ² 1.60



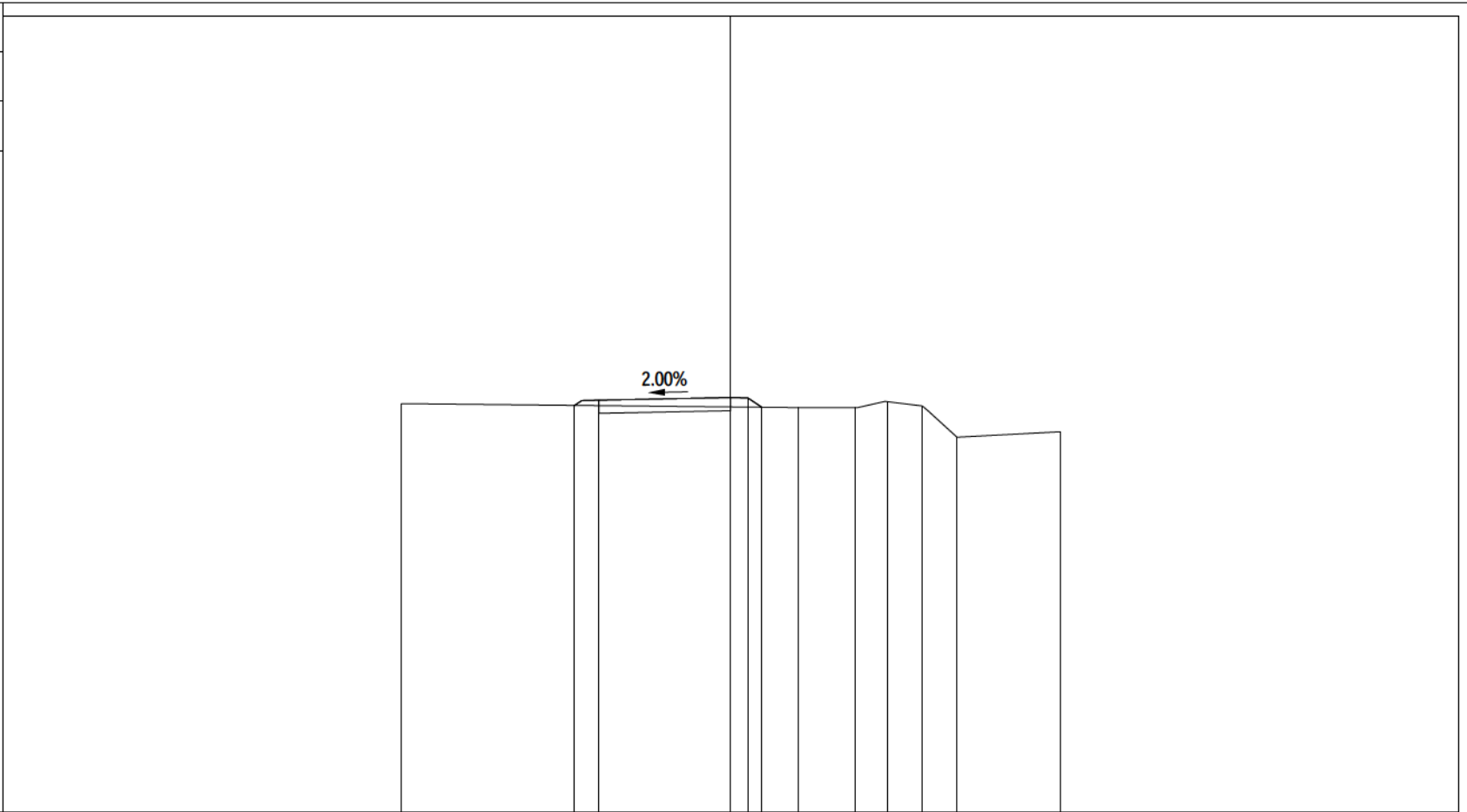
PROGRESSIVE TERRENO	-10.00	-6.90	-5.62	-4.34	-3.05	-0.45	0.78	4.26	10.00
PARZIALI TERRENO		3.10	1.28	1.28	1.29	2.60	1.23	3.48	5.74
QUOTE TERRENO	62.31	62.33	62.51	61.72	61.40	61.39	62.28	62.50	62.45
PROGRESSIVE PROGETTO			-5.04	-4.52	-4.00	0.00	0.52	0.93	
PARZIALI PROGETTO			0.52	0.52	4.00	0.52	0.41		
QUOTE PROGETTO			62.22	62.57	62.58	62.66	62.65	62.38	

PROFILO	STR_9
SEZIONE	STR9 - 27
PROGRESSIVA	575.00
A RILEVATO	m ² 0.66
B STERRO	m ² 0.44
MG MISTO GRANULARE	m ² 1.60



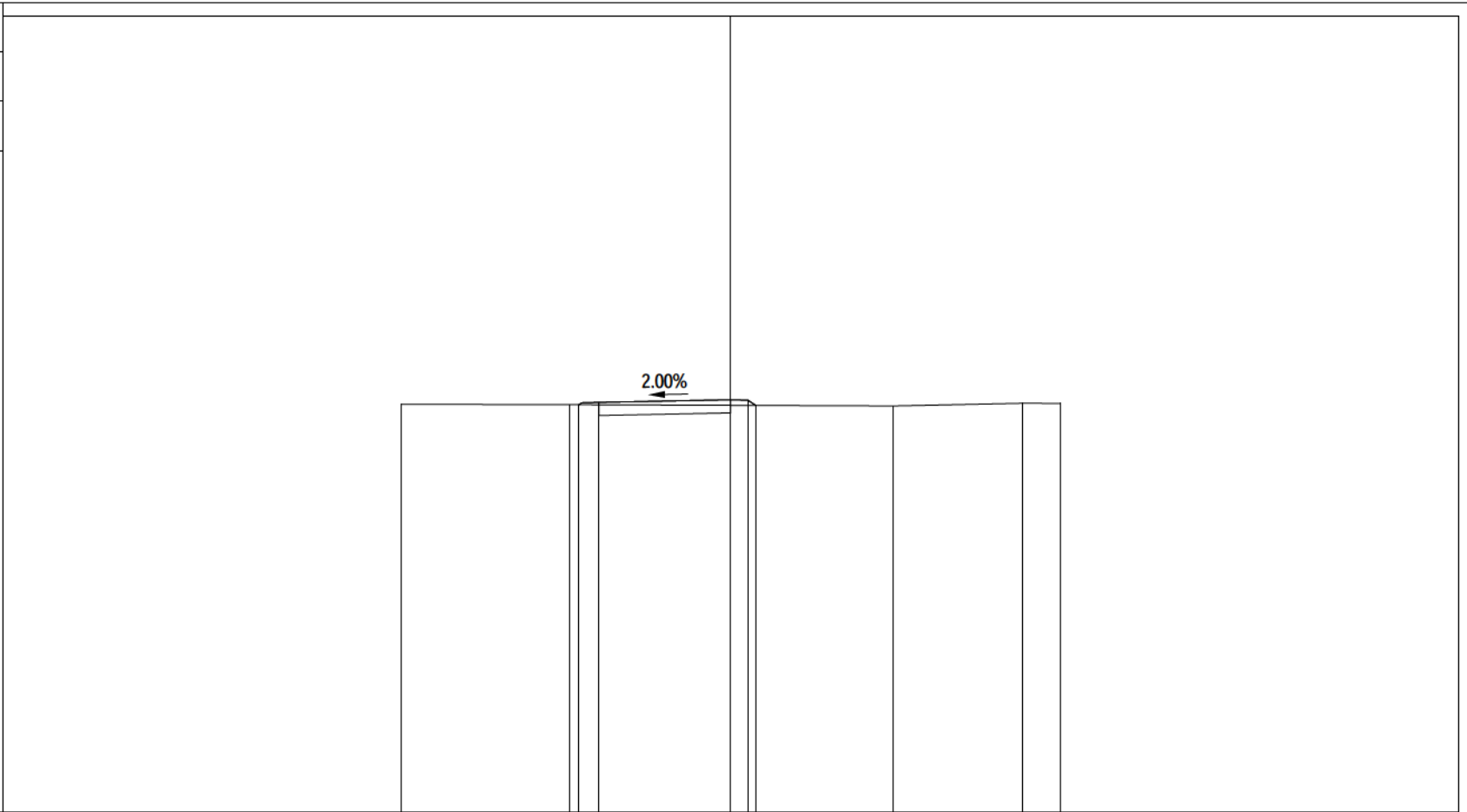
PROGRESSIVE TERRENO	-10.00	-3.61	-1.88	-0.04	1.65	5.79	7.38	10.00
PARZIALI TERRENO		6.39	1.73	1.84	1.69	4.14	1.59	2.62
QUOTE TERRENO	62.32	62.28	62.27	62.35	61.94	61.54	62.38	62.44
PROGRESSIVE PROGETTO		-4.93	-4.00	0.00	0.52	1.55		
PARZIALI PROGETTO		0.93	4.00	0.52	1.03			
QUOTE PROGETTO		62.29	62.57	62.65	62.64	61.95		

PROFILO	STR_9
SEZIONE	STR9 - 28
PROGRESSIVA	600.00
A RILEVATO	m ² 0.30
B STERRO	m ² 0.68
MG MISTO GRANULARE	m ² 1.60



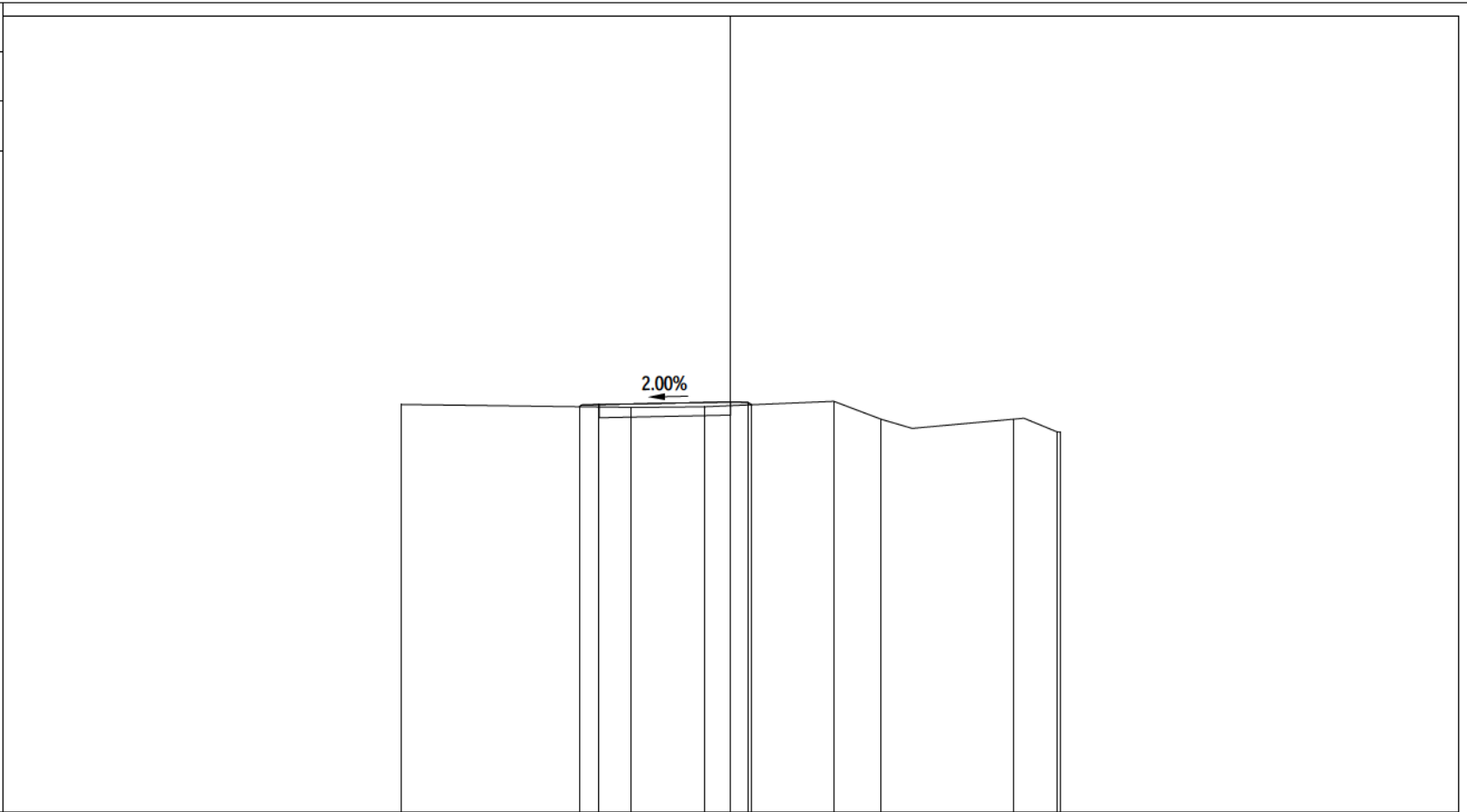
PROGRESSIVE TERRENO	-10.00	2.05	3.77	4.76	5.82	6.87	10.00
PARZIALI TERRENO		12.05	1.72	0.99	1.06	1.05	3.13
QUOTE TERRENO	62.40		62.28	62.28	62.46	62.33	61.38
PROGRESSIVE PROGETTO		-4.74	-4.00	0.00	0.52	0.95	
PARZIALI PROGETTO		0.74	4.00	0.52	0.43		
QUOTE PROGETTO		62.35	62.51	62.59	62.58	62.29	

PROFILO	STR_9
SEZIONE	STR9 - 29
PROGRESSIVA	625.00
A RILEVATO	m ² 0.14
B STERRO	m ² 1.12
MG MISTO GRANULARE	m ² 1.60



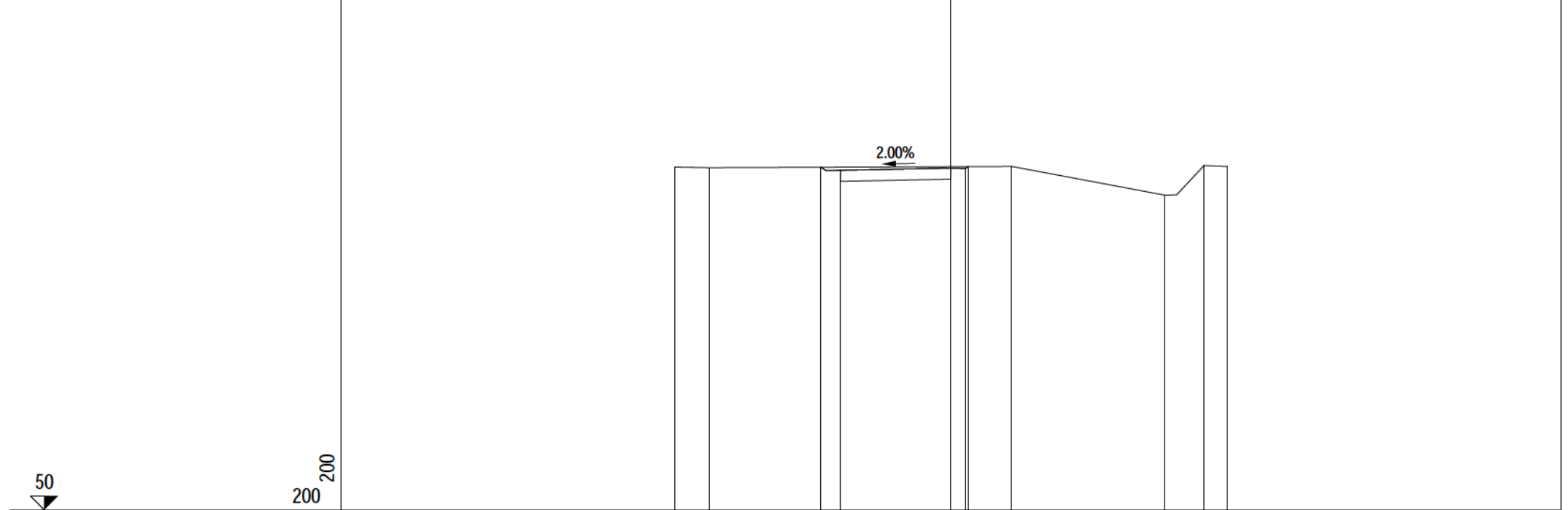
PROGRESSIVE TERRENO	-10.00	-4.89		4.95	8.88	10.00
PARZIALI TERRENO		5.11	9.84	3.93	1.12	
QUOTE TERRENO	62.39	62.37		62.33	62.42	62.41
PROGRESSIVE PROGETTO		-4.61	-4.00	0.00	0.52	0.76
PARZIALI PROGETTO		0.61	4.00	0.52	0.24	
QUOTE PROGETTO		62.37	62.44	62.52	62.51	62.35

PROFILO	STR_9
SEZIONE	STR9 - 30
PROGRESSIVA	650.00
A RILEVATO	m ² 0.09
B STERRO	m ² 1.13
MG MISTO GRANULARE	m ² 1.60



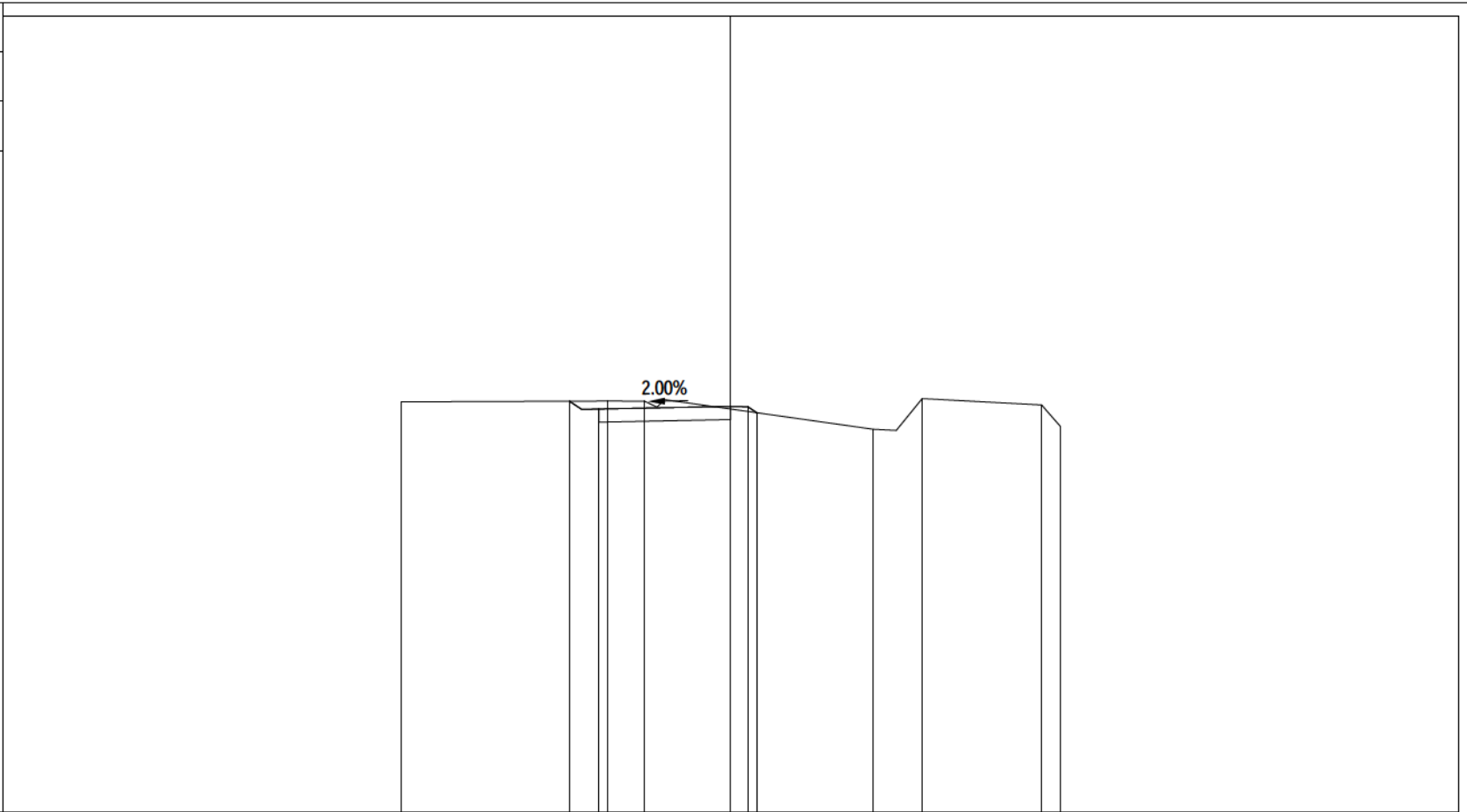
PROGRESSIVE TERRENO	-10.00	-3.02	-0.78	3.13	4.58	8.61	9.93	10.00
PARZIALI TERRENO	6.98	2.24	3.91	1.45	4.03	1.32	0.07	
QUOTE TERRENO	62.38	62.29	62.31	62.48	61.93	61.93	61.54	61.54
PROGRESSIVE PROGETTO		-4.60	-4.00	0.00	0.52	0.63		
PARZIALI PROGETTO		0.60	4.00	0.52	0.11			
QUOTE PROGETTO		62.31	62.38	62.46	62.44	62.37		

PROFILO	STR_9
SEZIONE	STR9 - 31
PROGRESSIVA	675.00
B STERRO	m ² 2.02
MG MISTO GRANULARE	m ² 1.60



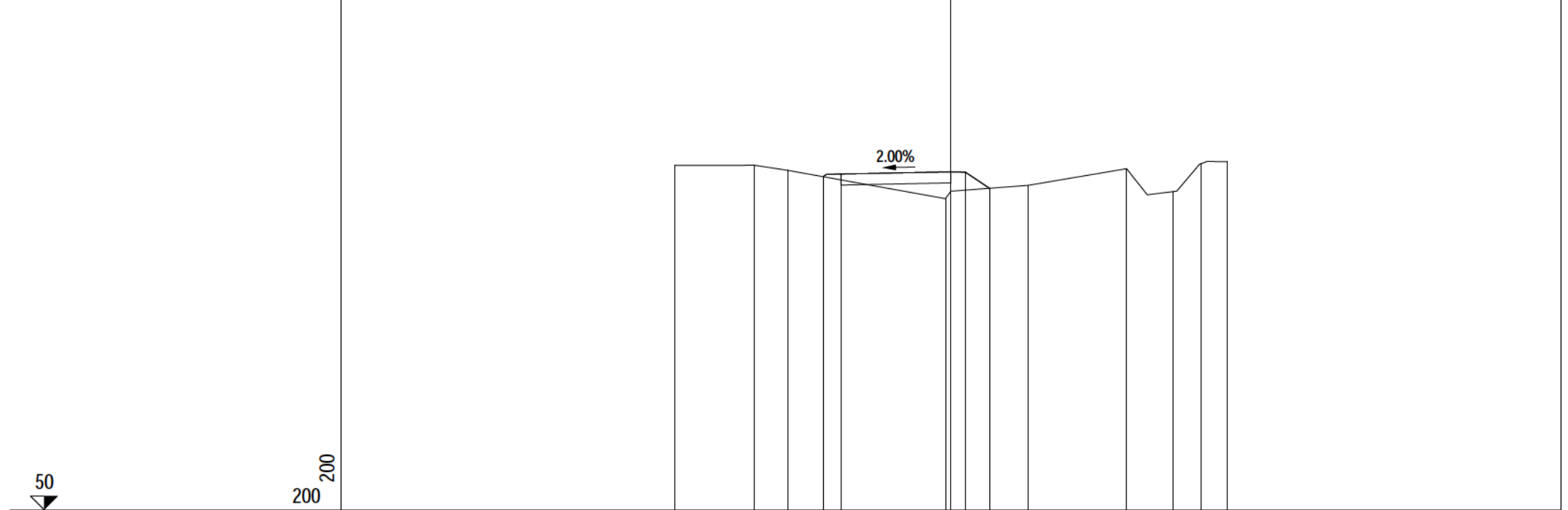
PROGRESSIVE TERRENO	-10.00	-8.75		2.20	7.76	9.17	10.00
PARZIALI TERRENO	1.25		10.95		5.56	1.41	0.83
QUOTE TERRENO	62.43	62.40		62.45	61.41	62.48	62.45
PROGRESSIVE PROGETTO			-4.71	-4.00	0.00	0.52	0.62
PARZIALI PROGETTO			0.71	4.00	0.52	0.10	
QUOTE PROGETTO			62.42	62.31	62.39	62.38	62.44

PROFILO	STR_9
SEZIONE	STR9 - 32
PROGRESSIVA	700.00
A RILEVATO	m ² 0.07
B STERRO	m ² 2.34
MG MISTO GRANULARE	m ² 1.60



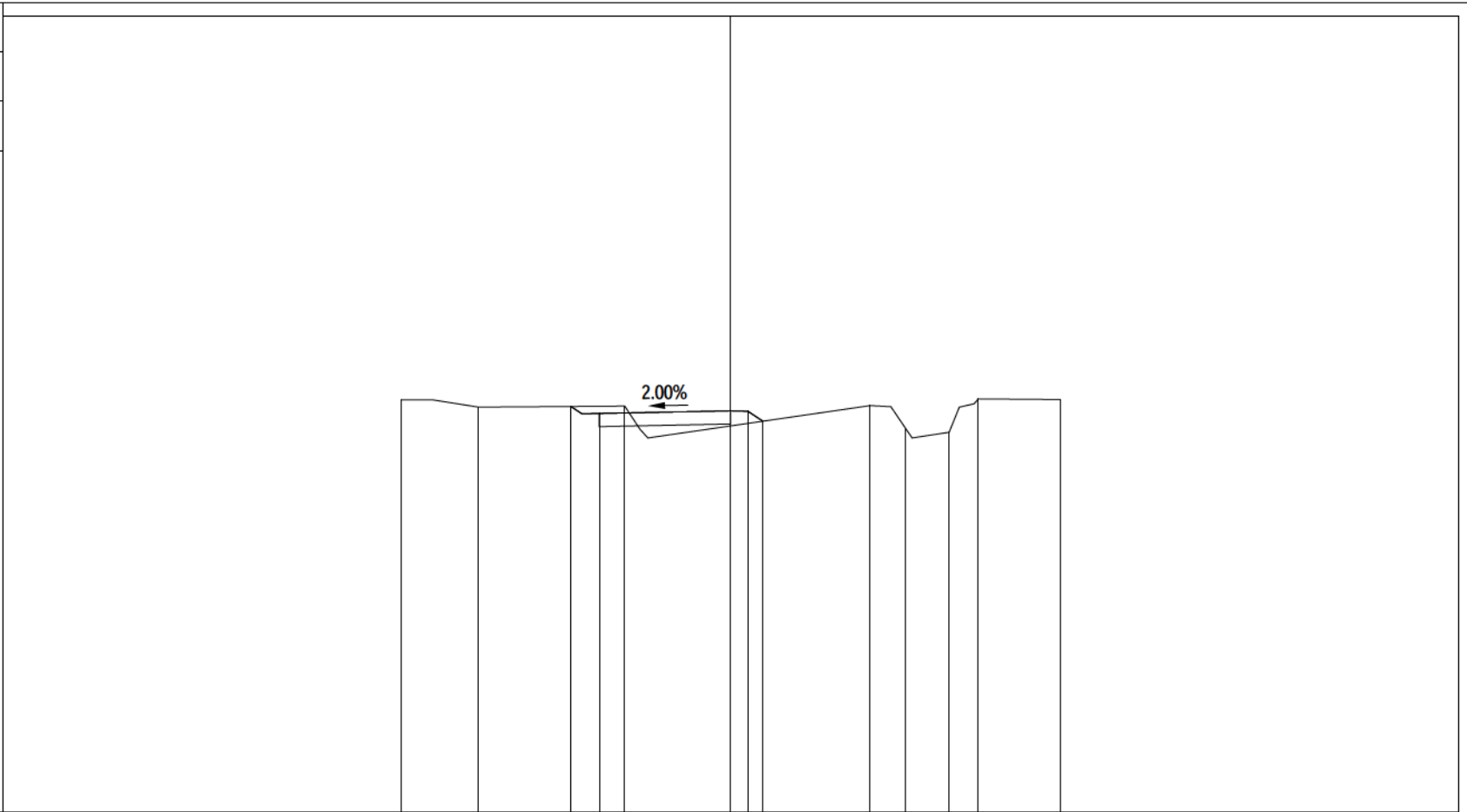
PROGRESSIVE TERRENO	-10.00	-3.75	-2.62	4.32	5.82	9.45	10.00
PARZIALI TERRENO		6.25	1.13	6.94	1.50	3.63	0.55
QUOTE TERRENO	62.46	62.48	62.48	61.63	62.56	62.36	61.73
PROGRESSIVE PROGETTO		-4.90	-4.00	0.00	0.52	0.79	
PARZIALI PROGETTO		0.90	4.00	0.52	0.27		
QUOTE PROGETTO		62.48	62.24	62.32	62.31	62.13	

PROFILO	STR_9
SEZIONE	STR9 - 33
PROGRESSIVA	725.00
A RILEVATO	m ² 1.64
MG MISTO GRANULARE	m ² 1.60



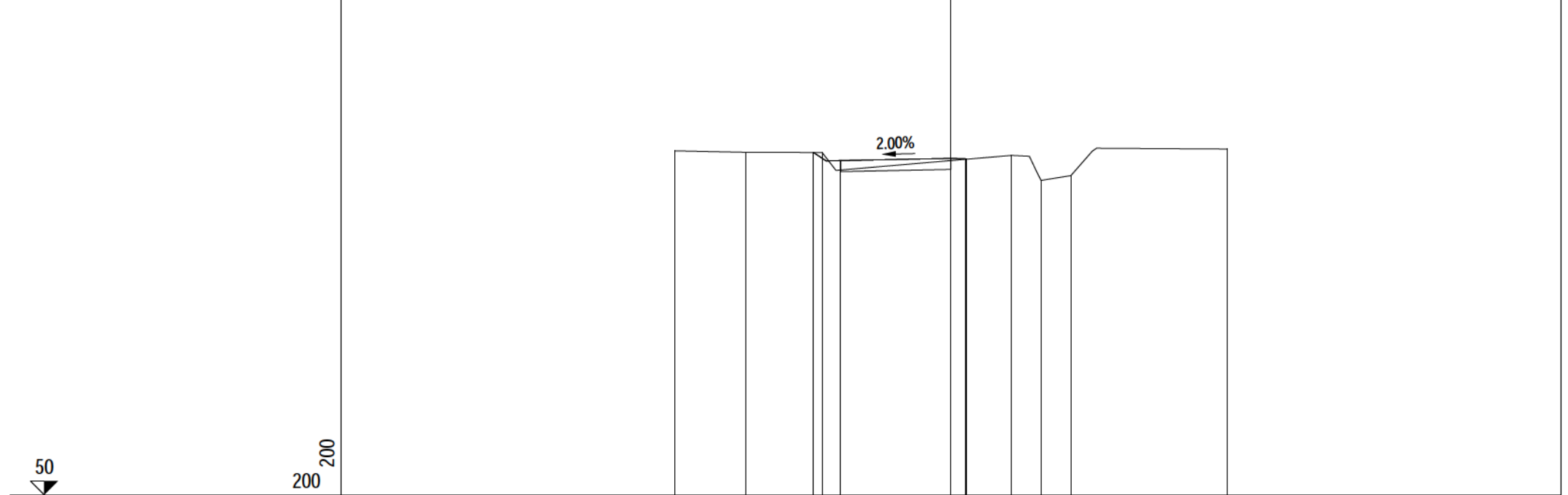
PROGRESSIVE TERRENO	-10.00	-7.11	-5.92	-0.20	2.81	6.37	8.06	9.07	10.00
PARZIALI TERRENO	2.89	1.19	5.72	3.01	3.56	1.69	1.01	0.93	
QUOTE TERRENO	62.48	62.49	62.31	61.28	61.76	62.37	61.54	62.55	62.62
PROGRESSIVE PROGETTO			-4.64	0.00	0.52	1.40			
PARZIALI PROGETTO			0.65	3.99	0.52	0.88			
QUOTE PROGETTO			62.08	62.17	62.25	62.24	61.66		

PROFILO	STR_9
SEZIONE	STR9 - 34
PROGRESSIVA	750.00
A RILEVATO	m ² 0.90
B STERRO	m ² 0.75
MG MISTO GRANULARE	m ² 1.60



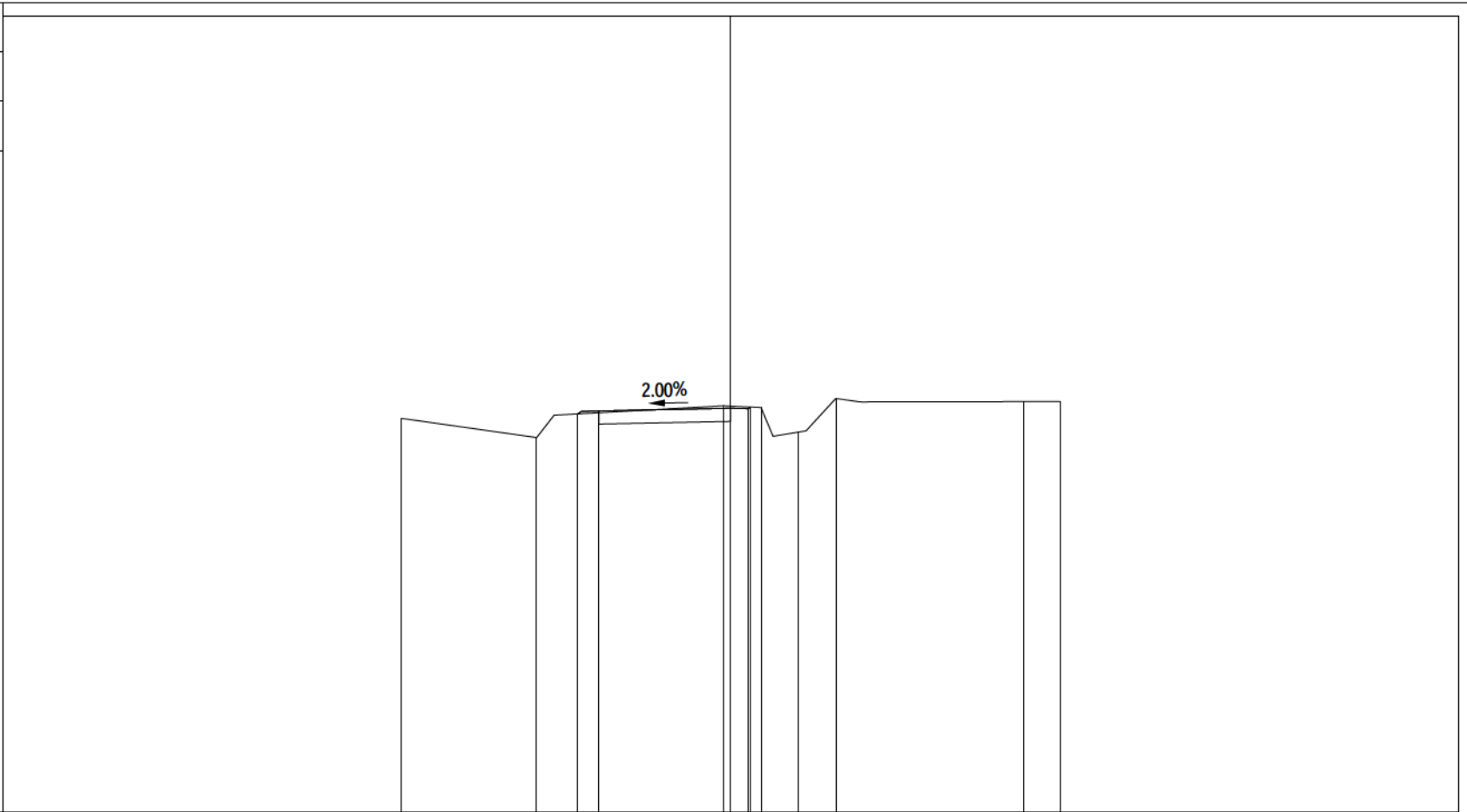
PROGRESSIVE TERRENO	-10.00	-7.66	-3.22	4.24	5.31	6.63	7.53	10.00
PARZIALI TERRENO	2.34	4.44	7.46	1.07	1.32	0.90	2.47	
QUOTE TERRENO	62.52	62.30	62.33	62.35	61.65	61.53	62.55	62.53
PROGRESSIVE PROGETTO			-4.85	-3.99	0.00	0.52	0.98	
PARZIALI PROGETTO			0.86	3.99	0.52	0.46		
QUOTE PROGETTO			62.32	62.11	62.19	62.17	61.87	

PROFILO	STR_9
SEZIONE	STR9 - 35
PROGRESSIVA	775.00
A RILEVATO	m ² 0.12
B STERRO	m ² 0.82
MG MISTO GRANULARE	m ² 1.60



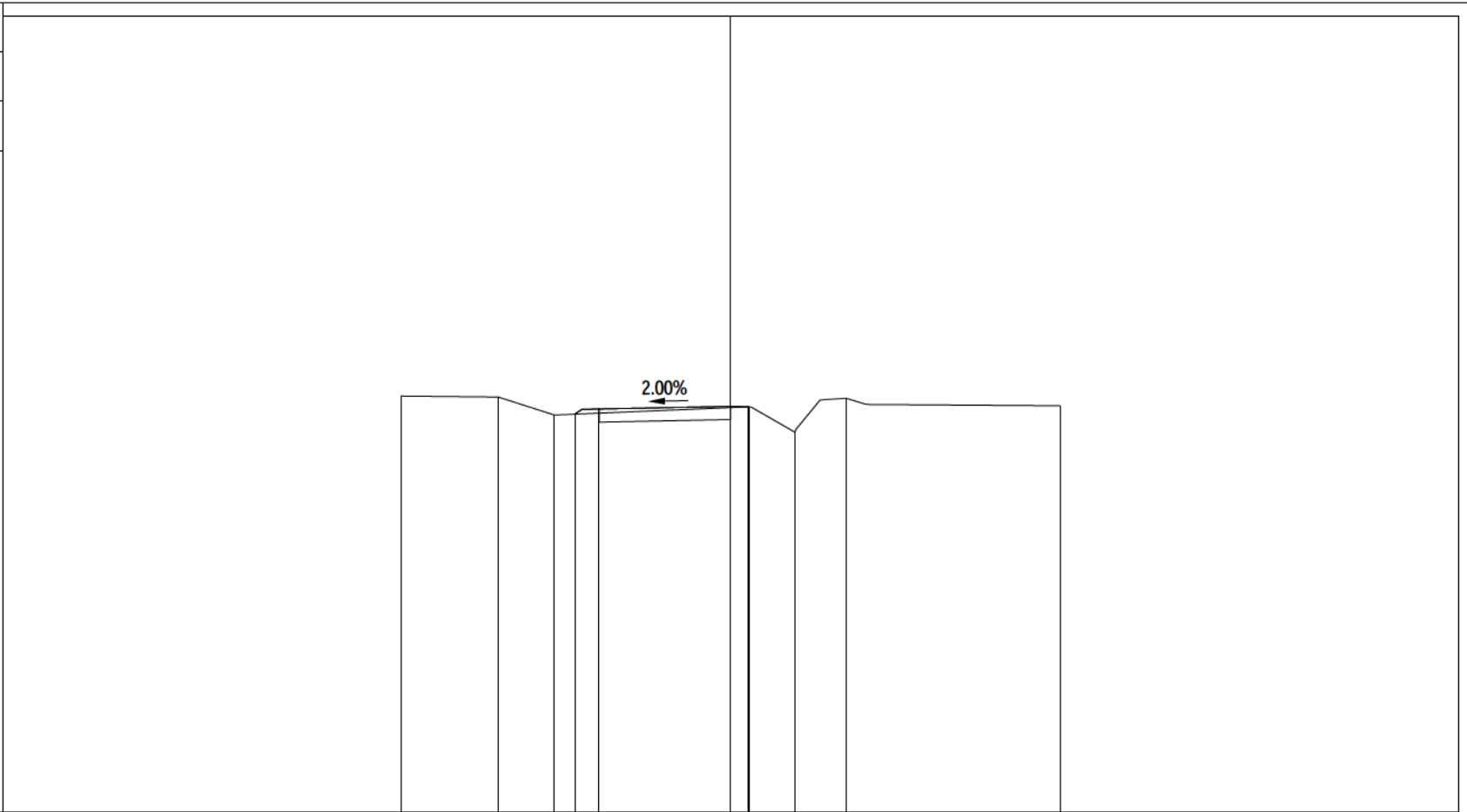
PROGRESSIVE TERRENO	-10.00	-7.43	-4.67		2.20	3.27	4.35	10.00
PARZIALI TERRENO		2.57	2.76		6.87	1.07	1.08	5.65
QUOTE TERRENO	62.48	62.43	62.42		62.32	61.41	61.58	62.55
PROGRESSIVE PROGETTO			-4.98	-4.00	0.00	0.52	0.55	
PARZIALI PROGETTO			0.98	4.00	0.52	0.03		
QUOTE PROGETTO			62.42	62.13	62.21	62.19	62.18	

PROFILO	STR_9
SEZIONE	STR9 - 36
PROGRESSIVA	800.00
A RILEVATO	m ² 0.04
B STERRO	m ² 1.72
MG MISTO GRANULARE	m ² 1.60



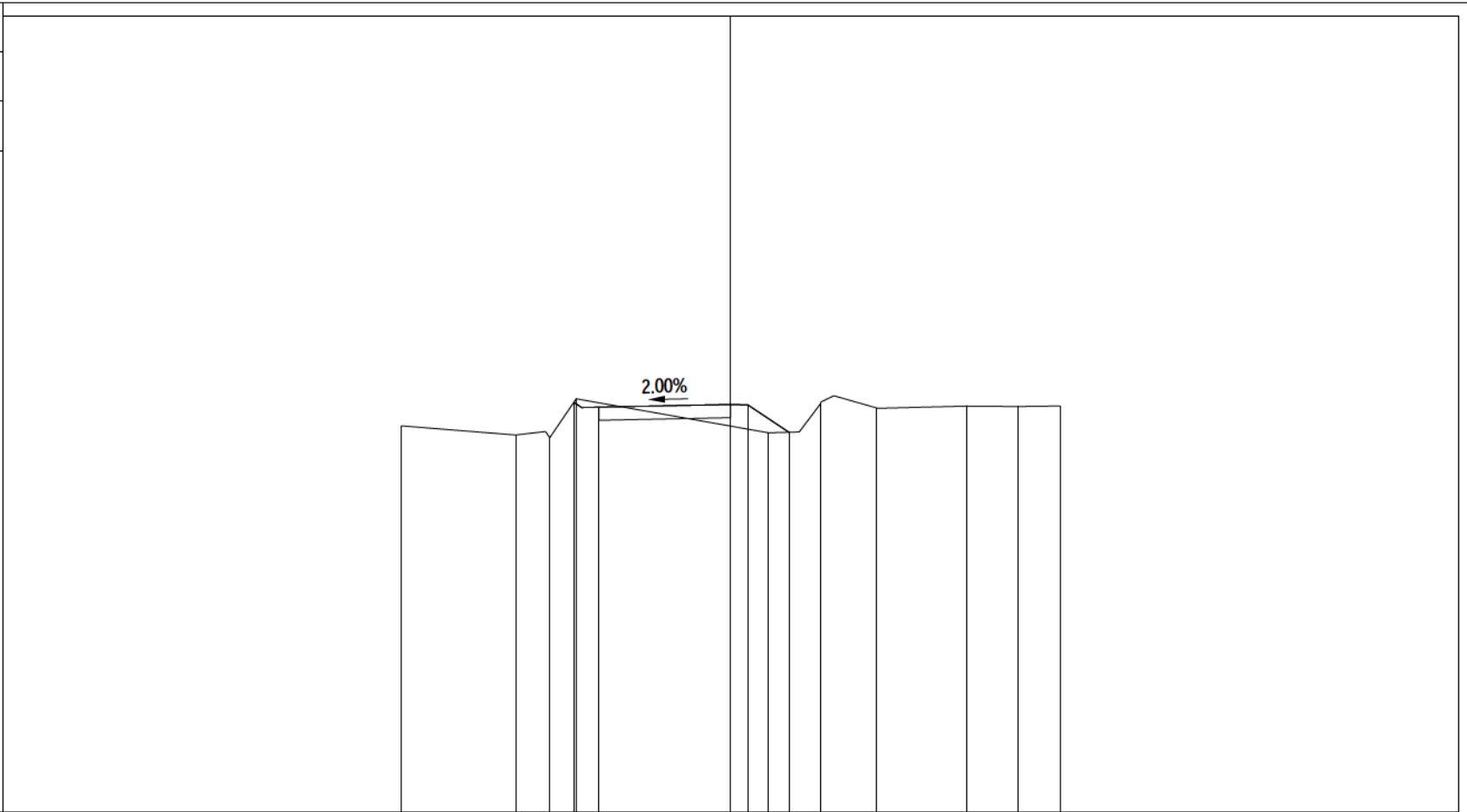
PROGRESSIVE TERRENO	-10.00	-5.89	-0.21	0.92	2.07	3.19	8.91	10.00
PARZIALI TERRENO	4.11	5.68	1.13	1.15	1.12	5.72	1.09	
QUOTE TERRENO	61.96	61.37	62.34	62.28	61.54	62.56	62.47	62.47
PROGRESSIVE PROGETTO			-4.64	-4.00	0.00	0.52	0.60	
PARZIALI PROGETTO		0.64	4.00	0.52	0.08			
QUOTE PROGETTO		62.09	62.18	62.26	62.25	62.30		

PROFILO	STR_9
SEZIONE	STR9 - 37
PROGRESSIVA	825.00
A RILEVATO	m ² 0.08
B STERRO	m ² 1.28
MG MISTO GRANULARE	m ² 1.60



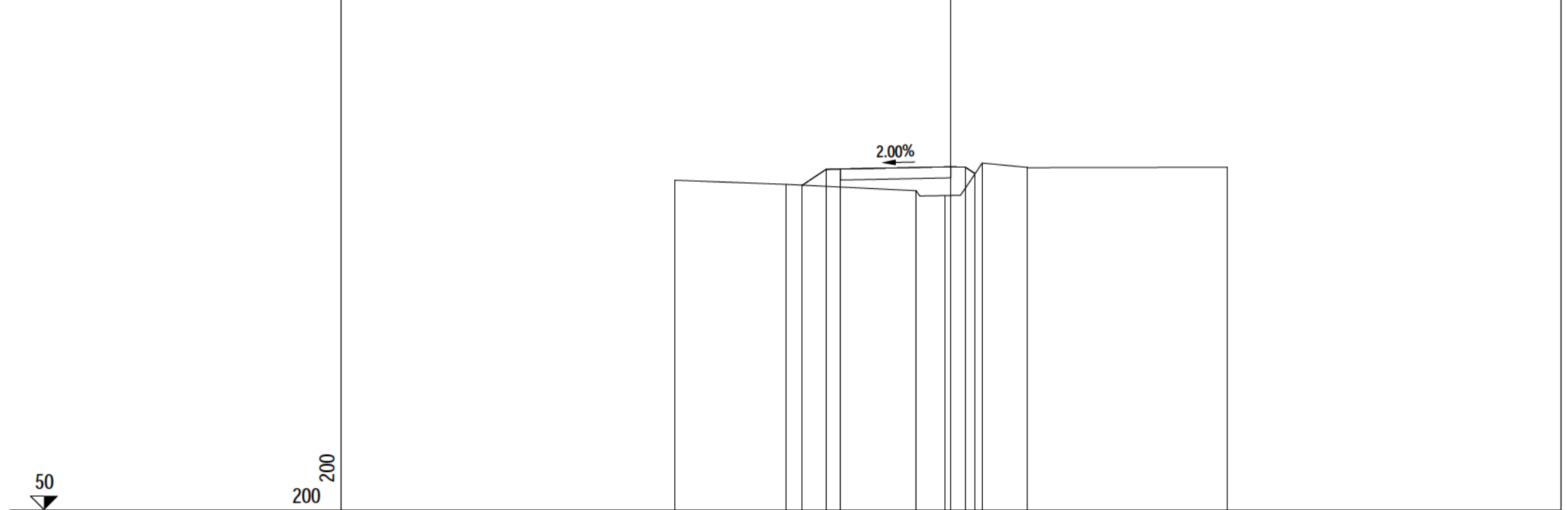
PROGRESSIVE TERRENO	-10.00	-7.06	-5.35	0.56	1.95	3.51	10.00
PARZIALI TERRENO		2.94	1.71	5.91	1.39	1.56	6.49
QUOTE TERRENO	62.63	62.61	62.06	62.31	61.54	62.57	62.34
PROGRESSIVE PROGETTO			-4.73	0.00	0.52	0.53	
PARZIALI PROGETTO			0.74	3.99	0.52	0.01	
QUOTE PROGETTO			62.08	62.32	62.31	62.31	

PROFILO	STR_9
SEZIONE	STR9 - 38
PROGRESSIVA	850.00
A RILEVATO	m ² 1.03
B STERRO	m ² 0.84
MG MISTO GRANULARE	m ² 1.60



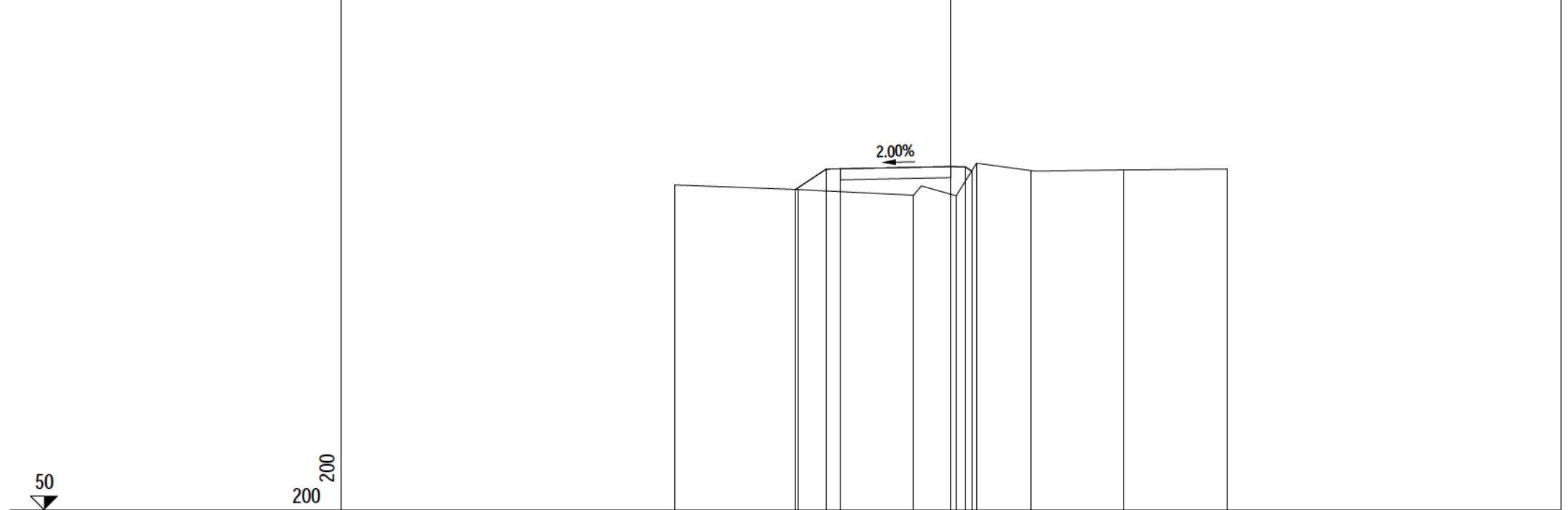
PROGRESSIVE TERRENO	-10.00	-6.53	-5.50	-4.69		1.15	2.72	4.44	7.19	8.73	10.00
PARZIALI TERRENO		3.47	1.03	0.81	5.84	1.57	1.72	2.75	1.54	1.27	
QUOTE TERRENO	61.73	61.45	61.37	62.55		61.52	62.39	62.27	62.33	62.32	62.33
PROGRESSIVE PROGETTO				-4.76	-4.00	0.00	0.52	1.77			
PARZIALI PROGETTO				0.76	4.00	0.52	1.25				
QUOTE PROGETTO			62.45	62.30		62.38	62.37	61.54			

PROFILO	STR_9
SEZIONE	STR9 - 39
PROGRESSIVA	875.00
A RILEVATO	m ² 3.00
MG MISTO GRANULARE	m ² 1.60



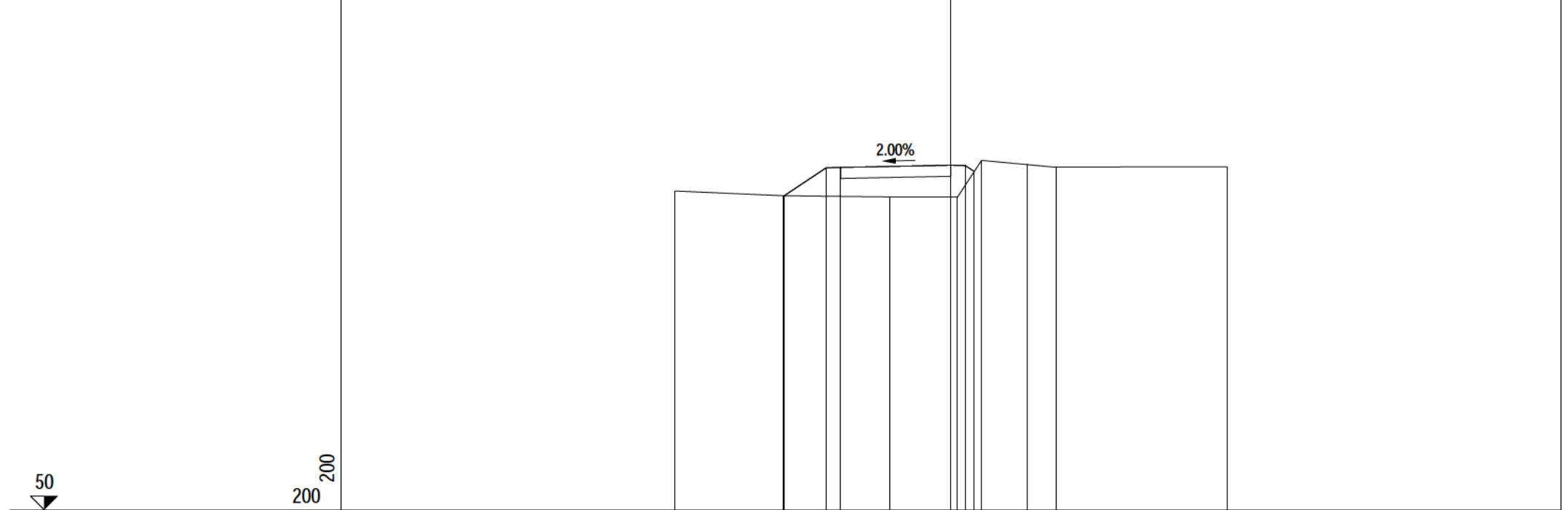
PROGRESSIVE TERRENO	-10.00	-5.96	-1.26	-0.23	1.13	2.76	10.00
PARZIALI TERRENO		4.04	4.70	1.03	1.36	1.63	7.24
QUOTE TERRENO	61.95	61.80	61.57	61.39	62.57	62.42	62.42
PROGRESSIVE PROGETTO		-5.38	-4.52	-4.00	0.00	0.52	0.88
PARZIALI PROGETTO		0.86	0.52	4.00	0.52	0.36	
QUOTE PROGETTO		61.77	62.34	62.36	62.44	62.42	62.19

PROFILO	STR_9
SEZIONE	STR9 - 40
PROGRESSIVA	878.51
A RILEVATO	m ² 3.32
MG MISTO GRANULARE	m ² 1.60



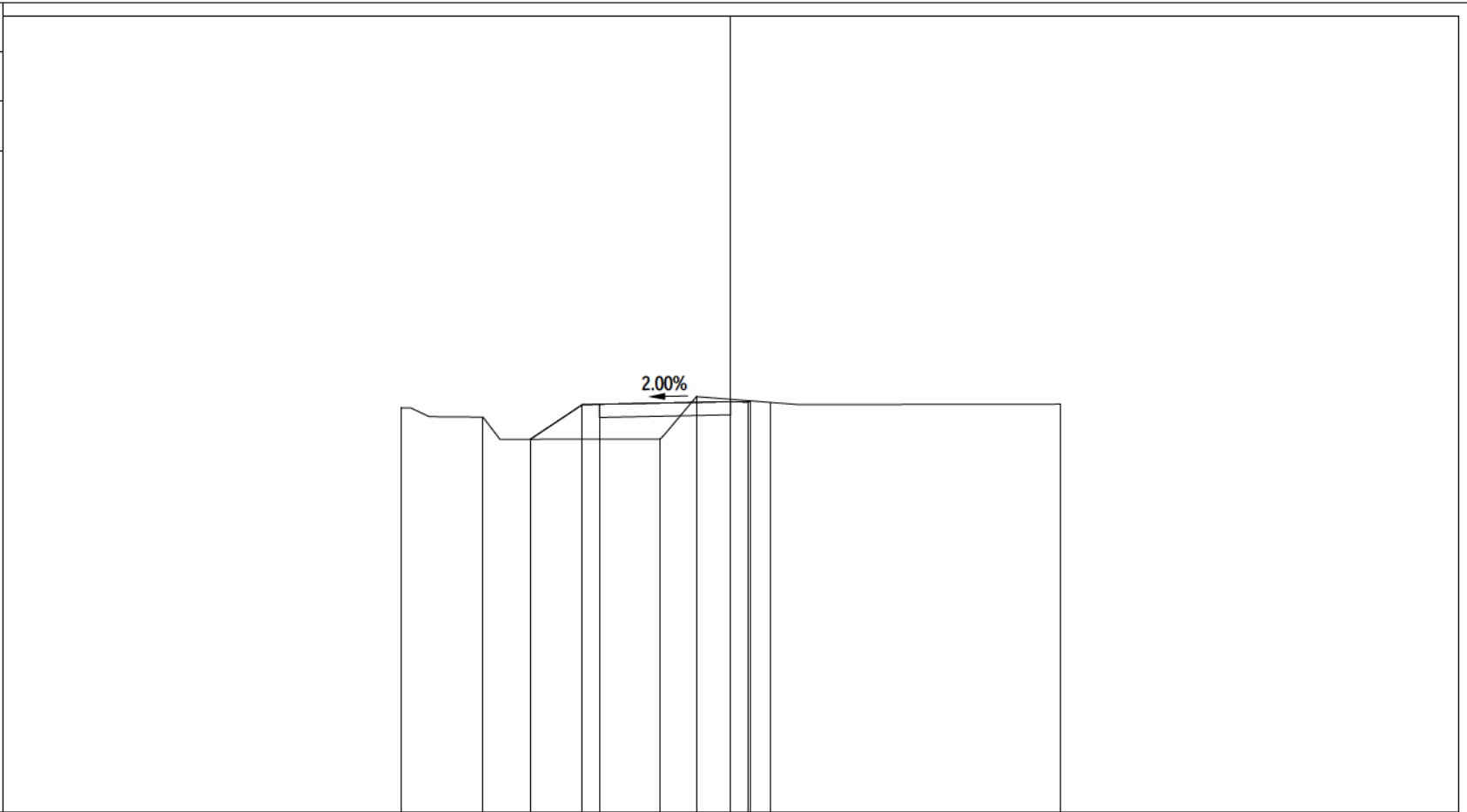
PROGRESSIVE TERRENO	-10.00	-5.55	-1.35	0.19	0.93	2.89	6.26	10.00
PARZIALI TERRENO		4.45	4.20	1.54	0.74	1.96	3.37	3.74
QUOTE TERRENO	61.78	61.61	61.41	61.39	62.57	62.30	62.32	62.35
PROGRESSIVE PROGETTO		-5.63	-4.52	-4.00	0.00	0.52	0.75	
PARZIALI PROGETTO		1.11	0.52	4.00	0.52	0.23		
QUOTE PROGETTO		61.61	62.35	62.36	62.44	62.43	62.28	

PROFILO	STR_9
SEZIONE	STR9 - 41
PROGRESSIVA	900.00
A RILEVATO	m ² 4.79
MG MISTO GRANULARE	m ² 1.60



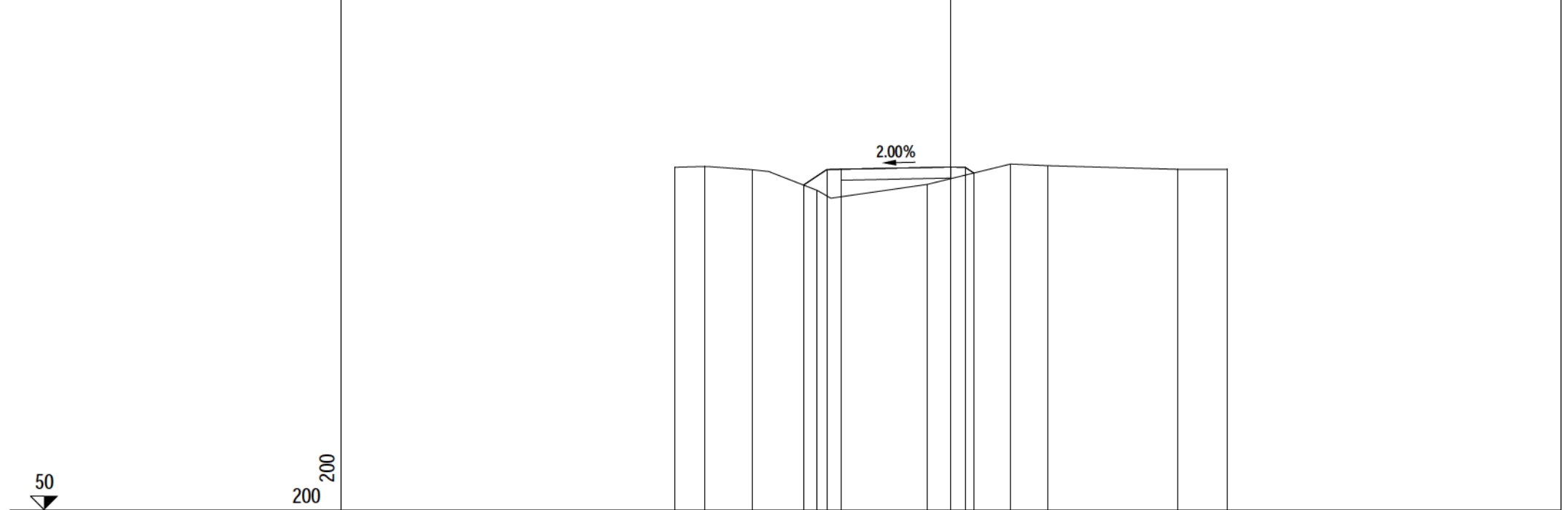
PROGRESSIVE TERRENO	-10.00	-6.09	-2.20	0.24	1.11	2.76	3.81	10.00
PARZIALI TERRENO		3.91	3.89	2.44	0.87	1.65	1.05	6.19
QUOTE TERRENO	61.56	61.39	61.34	61.34	62.67	62.52	62.43	62.44
PROGRESSIVE PROGETTO		-6.04	-4.52	-4.00	0.00	0.52	0.85	
PARZIALI PROGETTO		1.52	0.52	4.00	0.52	0.33		
QUOTE PROGETTO		61.39	62.40	62.41	62.49	62.48	62.26	

PROFILO	STR_9
SEZIONE	STR9 - 42
PROGRESSIVA	925.00
A RILEVATO	m ² 2.85
B STERRO	m ² 0.72
MG MISTO GRANULARE	m ² 1.59



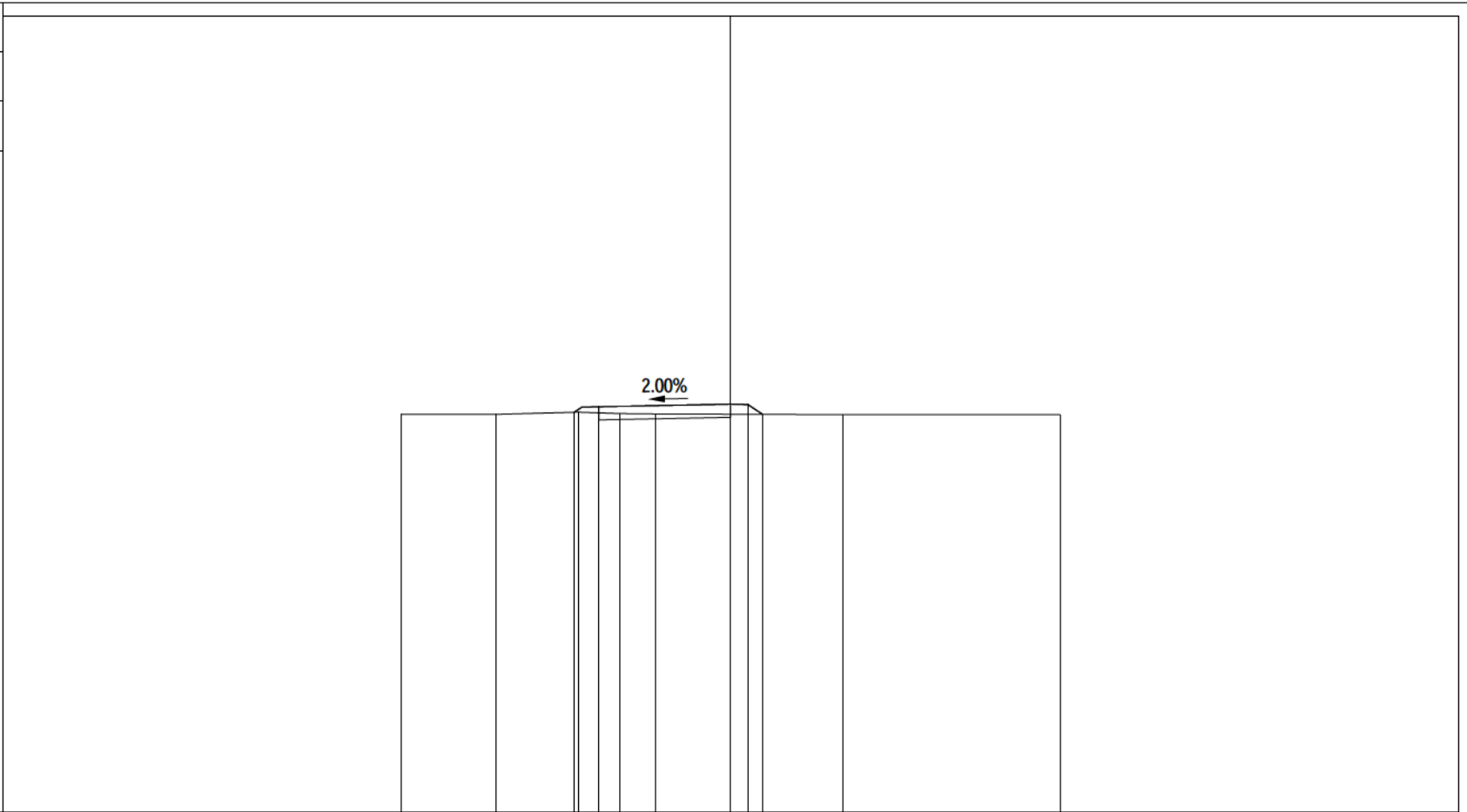
PROGRESSIVE TERRENO	-10.00	-7.52		-2.14	-1.04	1.19	10.00	
PARZIALI TERRENO		2.48	5.38	1.10	2.23	8.81		
QUOTE TERRENO	62.28	62.00		61.33	62.62	62.44	62.39	
PROGRESSIVE PROGETTO			-6.09	-4.51	-3.98	0.00	0.52	0.58
PARZIALI PROGETTO			1.58	0.53	3.98	0.52	0.06	
QUOTE PROGETTO			61.32	62.37	62.39	62.46	62.45	62.49

PROFILO	STR_9
SEZIONE	STR9 - 43
PROGRESSIVA	950.00
A RILEVATO	m ² 2.49
MG MISTO GRANULARE	m ² 1.59



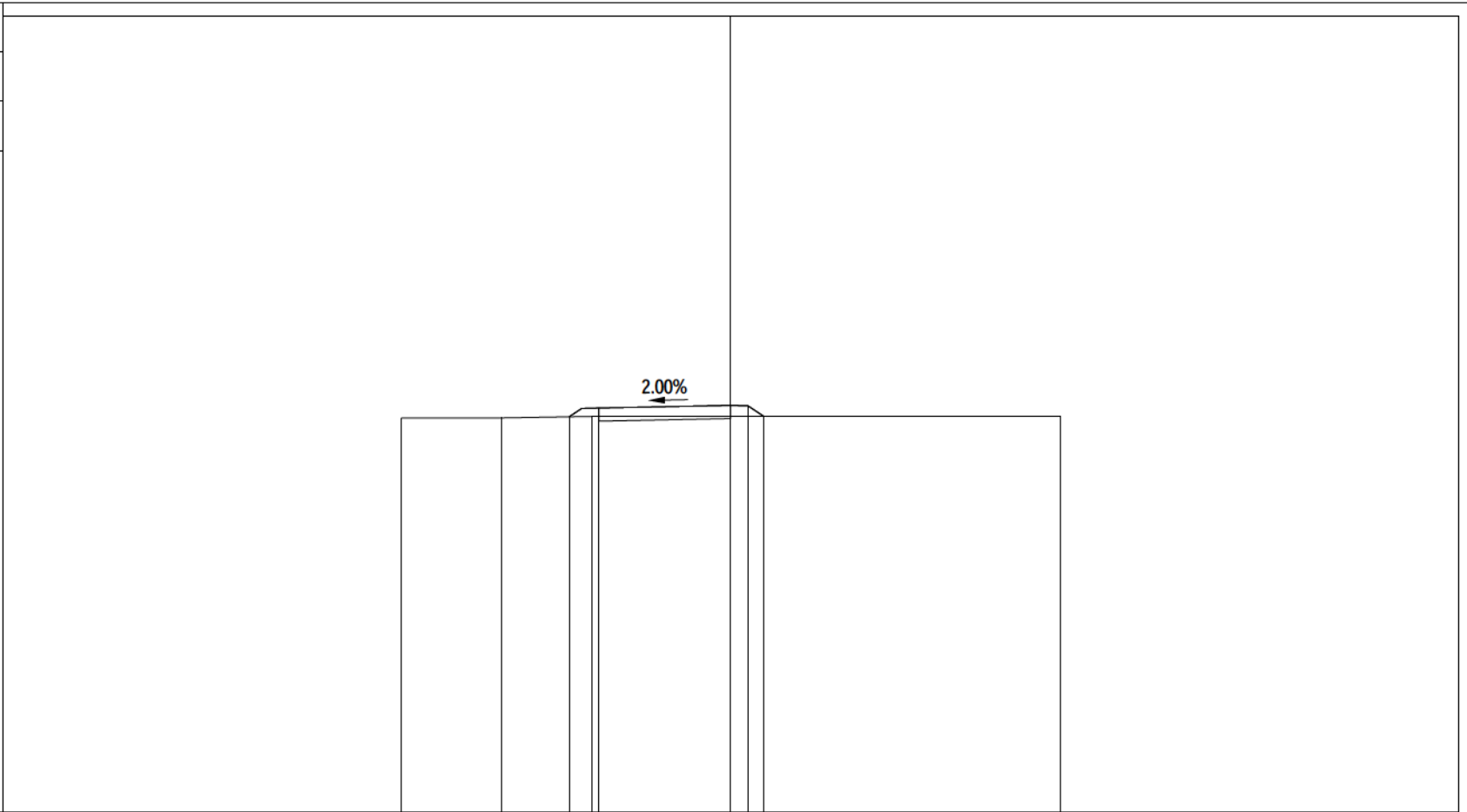
PROGRESSIVE TERRENO	-10.00	-8.93	-7.20	-4.84	-0.86	2.16	3.51	8.21	10.00
PARZIALI TERRENO	1.07	1.73	2.36	3.98	3.02	1.35	4.70	1.79	
QUOTE TERRENO	62.42	62.45	62.33	61.58	61.80	62.53	62.48	62.34	62.34
PROGRESSIVE PROGETTO				-5.34	-4.50	-3.97	0.00	0.52	0.83
PARZIALI PROGETTO				0.84	0.53	3.97	0.52	0.31	
QUOTE PROGETTO				61.77	62.33	62.35	62.43	62.41	62.21

PROFILO	STR_9
SEZIONE	STR9 - 44
PROGRESSIVA	975.00
A RILEVATO	m ² 0.32
B STERRO	m ² 0.57
MG MISTO GRANULARE	m ² 1.60



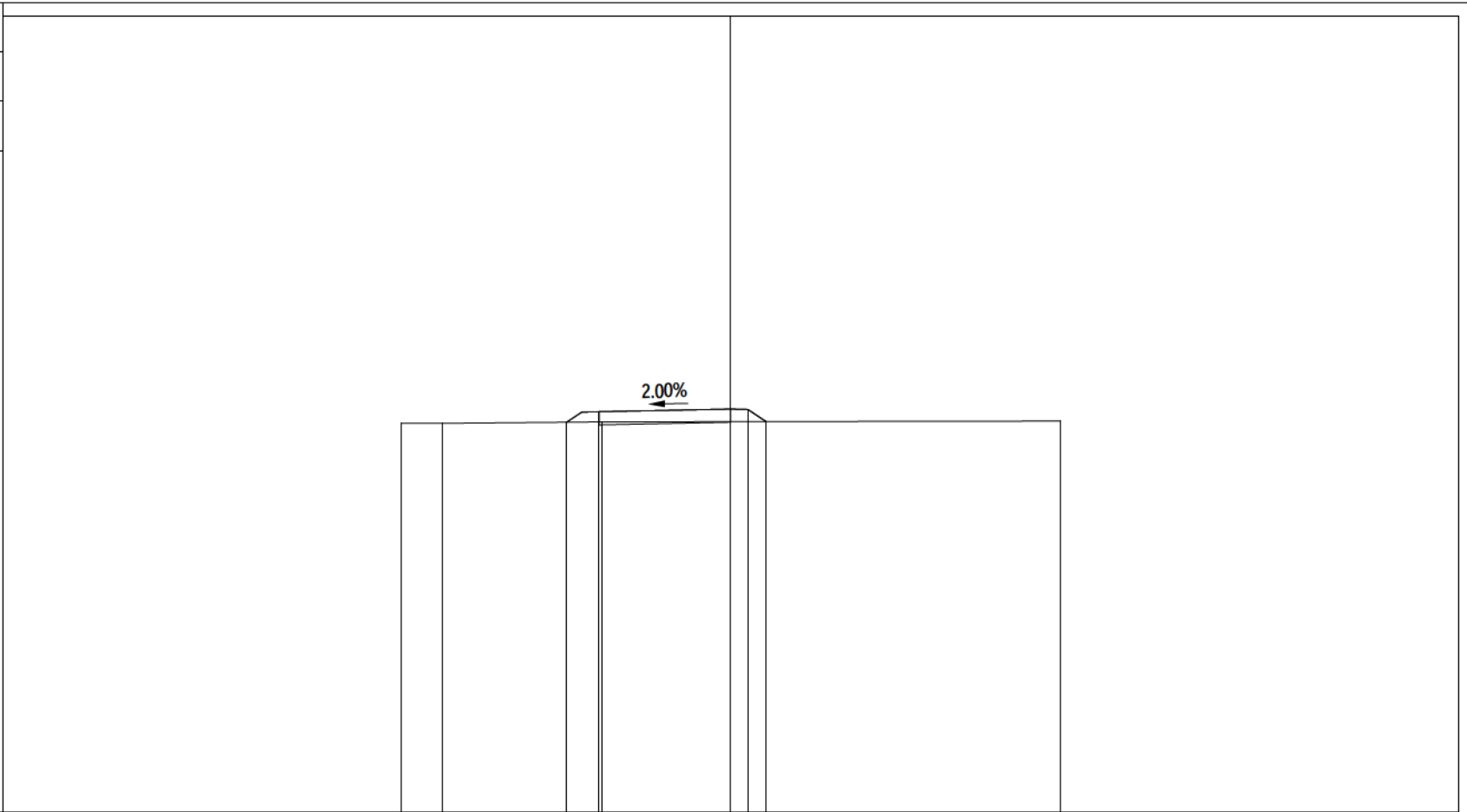
PROGRESSIVE TERRENO	-10.00	-7.13	-4.63	-3.38	-2.30	3.40	10.00	
PARZIALI TERRENO	2.87	2.50	1.25	1.08	5.70	6.60		
QUOTE TERRENO	62.08	62.08	62.15	62.10	62.09	62.07	62.07	
PROGRESSIVE PROGETTO			-4.75	-4.00		0.00	0.52	0.97
PARZIALI PROGETTO			0.75	4.00		0.52	0.45	
QUOTE PROGETTO			62.14	62.31		62.39	62.38	62.08

PROFILO	STR_9
SEZIONE	STR9 - 45
PROGRESSIVA	1000.00
A RILEVATO	m ² 0.43
B STERRO	m ² 0.44
MG MISTO GRANULARE	m ² 1.60



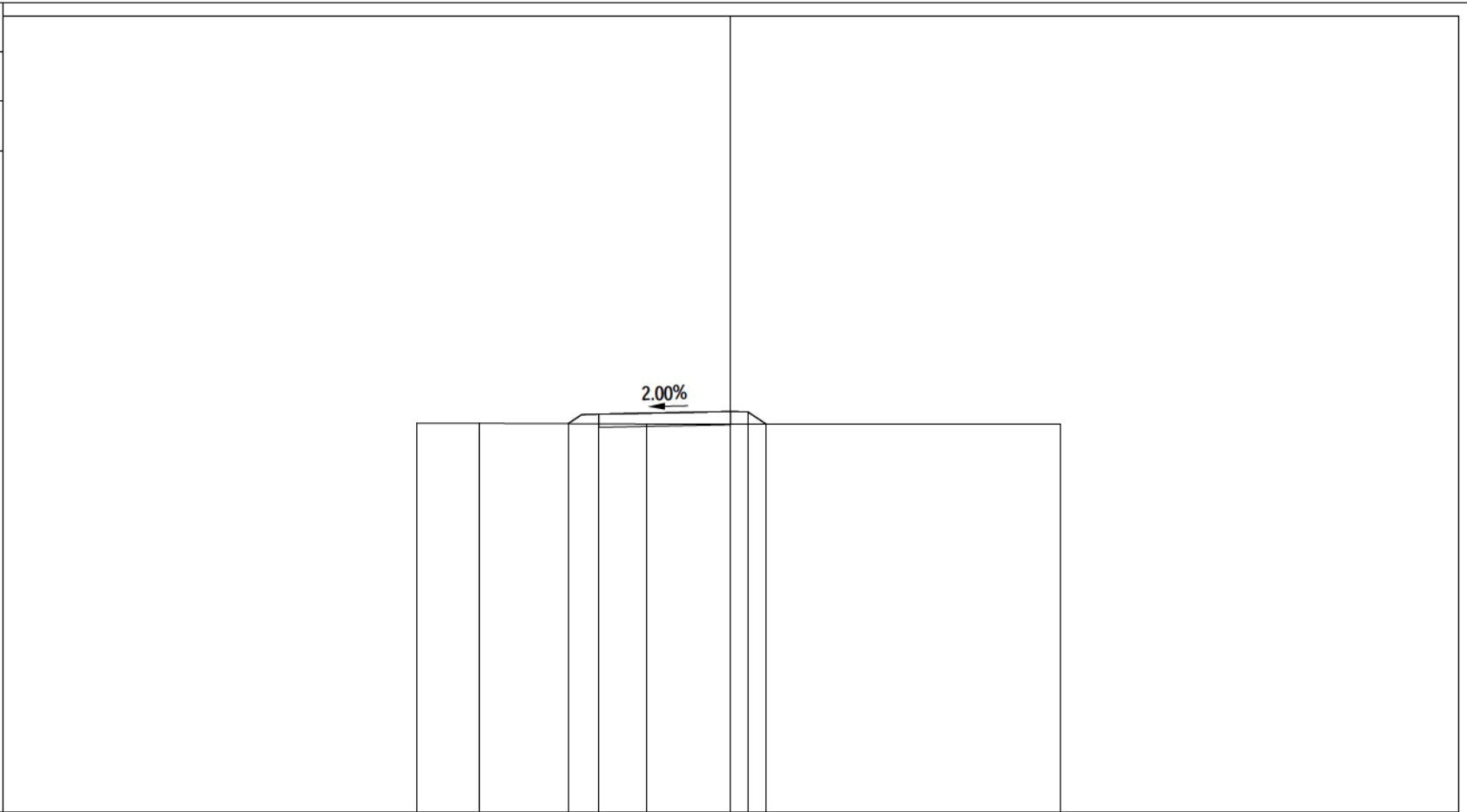
PROGRESSIVE TERRENO	-10.00	-6.96	-4.22		10.00		
PARZIALI TERRENO		3.04	2.74		14.22		
QUOTE TERRENO	61.97	61.97	62.02		62.02		
PROGRESSIVE PROGETTO			-4.90	-4.00	0.00	0.52	1.00
PARZIALI PROGETTO			0.90	4.00	0.52	0.48	
QUOTE PROGETTO			62.00	62.27	62.35	62.34	62.02

PROFILO	STR_9
SEZIONE	STR9 - 47
PROGRESSIVA	1050.00
A RILEVATO	m ² 0.53
B STERRO	m ² 0.22
MG MISTO GRANULARE	m ² 1.60



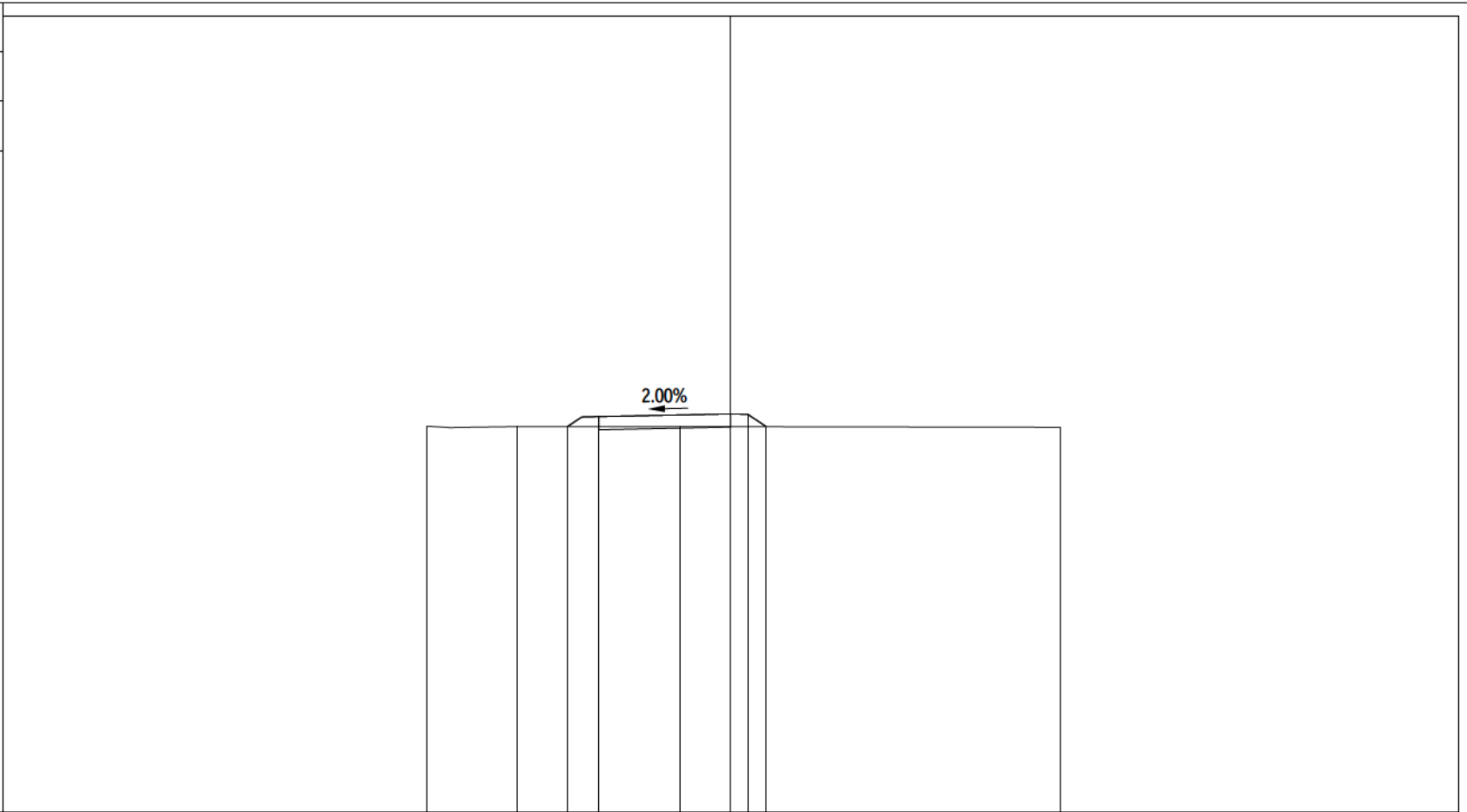
PROGRESSIVE TERRENO	-10.00	-8.77	-3.91	10.00		
PARZIALI TERRENO	1.23	4.86	13.91			
QUOTE TERRENO	61.81	61.81	61.85	61.87		
PROGRESSIVE PROGETTO		-4.98	-4.00	0.00	0.52	1.08
PARZIALI PROGETTO		0.98	4.00	0.52	0.56	
QUOTE PROGETTO		61.84	62.16	62.24	62.23	61.86

PROFILO	STR_9
SEZIONE	STR9 - 48
PROGRESSIVA	1075.00
A RILEVATO	m ² 0.48
B STERRO	m ² 0.24
MG MISTO GRANULARE	m ² 1.60



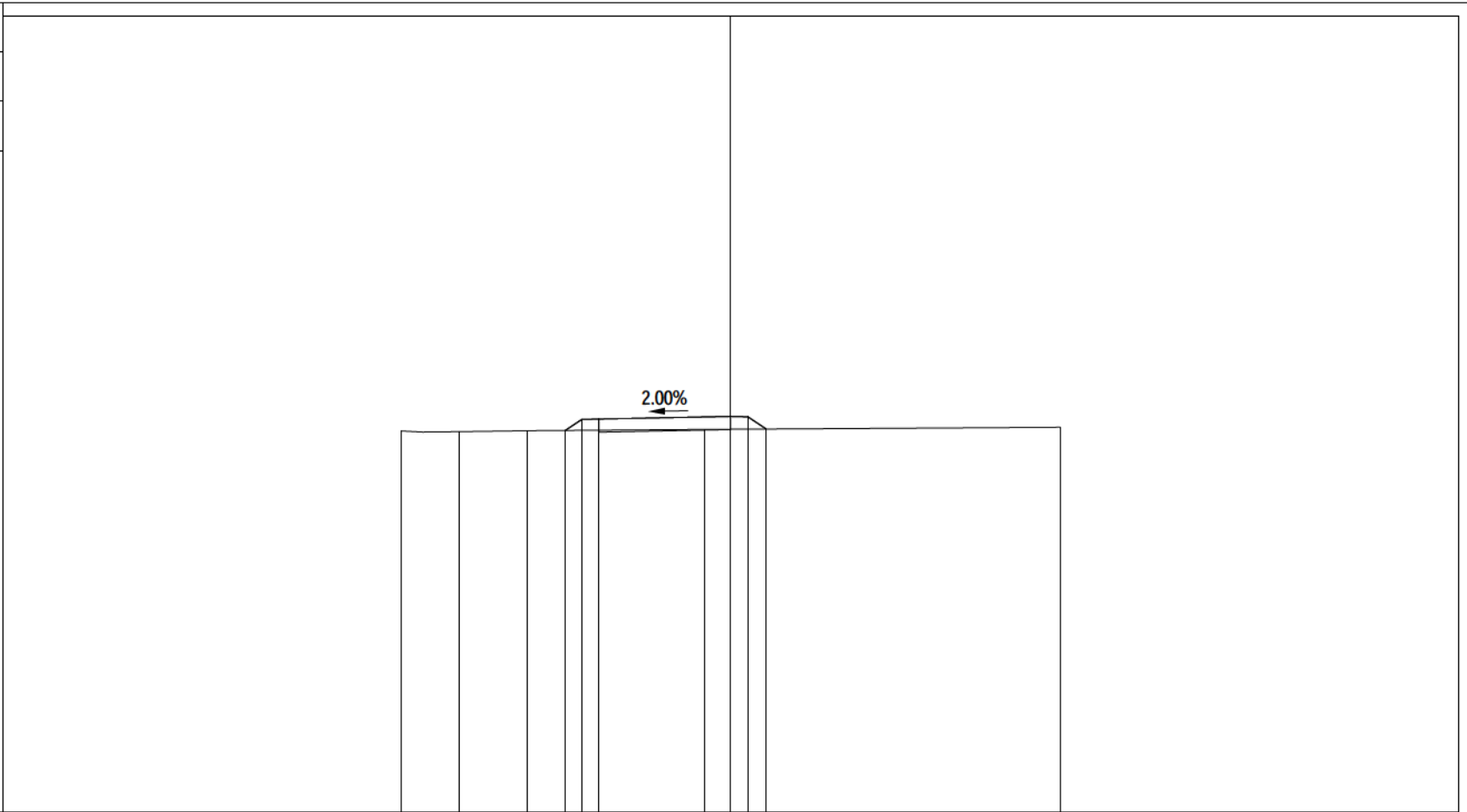
PROGRESSIVE TERRENO		-9.53	-7.63		-2.54		10.00
PARZIALI TERRENO		1.90	5.09		12.54		
QUOTE TERRENO		61.80	61.81		61.79		61.79
PROGRESSIVE PROGETTO				-4.94	-4.00	0.00	0.52
PARZIALI PROGETTO			0.94	4.00	0.52	0.55	1.07
QUOTE PROGETTO		61.80	62.09	62.17	62.15	61.79	61.79

PROFILO	STR_9
SEZIONE	STR9 - 49
PROGRESSIVA	1100.00
A RILEVATO	m ² 0.52
B STERRO	m ² 0.24
MG MISTO GRANULARE	m ² 1.60



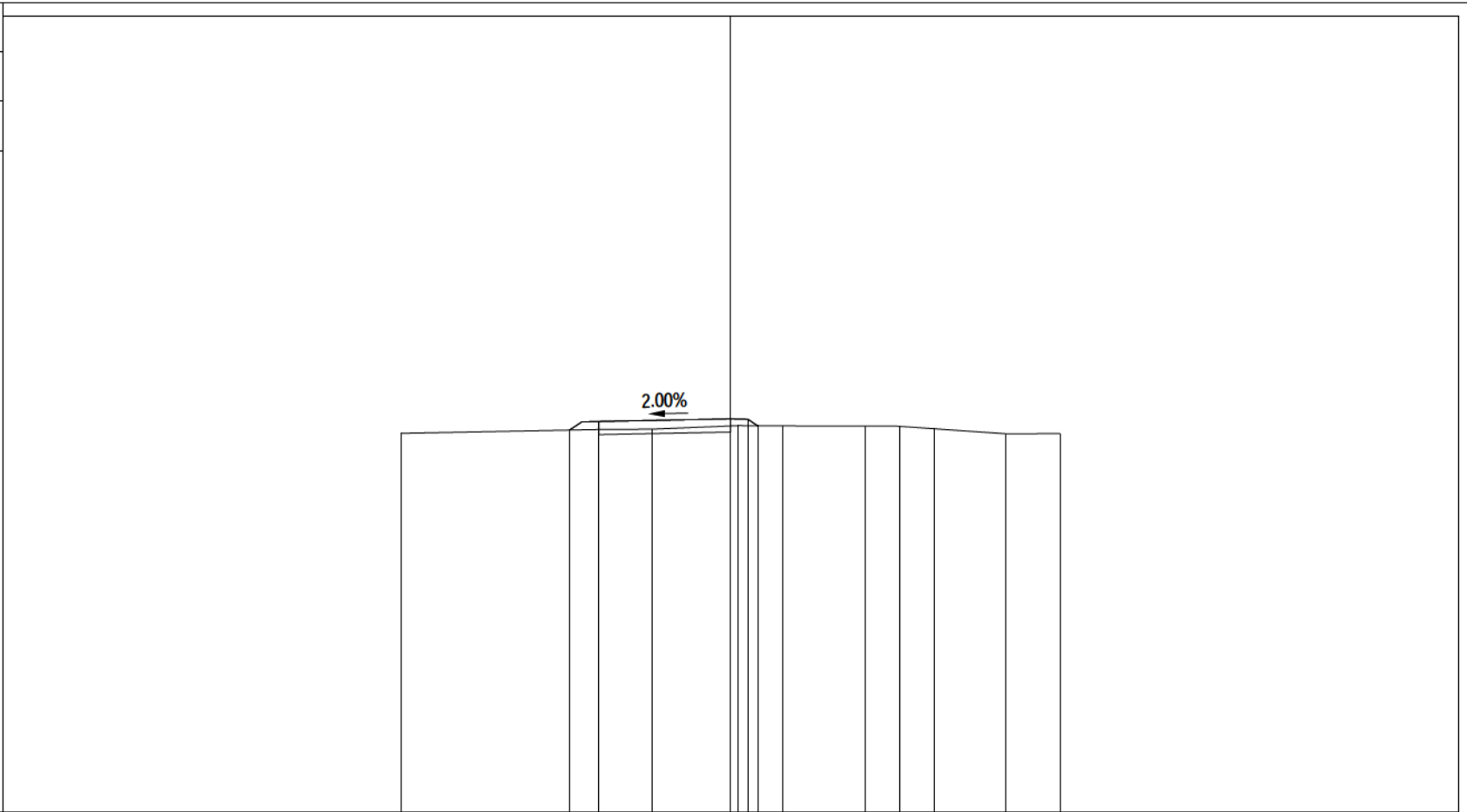
PROGRESSIVE TERRENO		-9.22	-6.49	-1.52		10.00
PARZIALI TERRENO		2.73	4.97	11.52		
QUOTE TERRENO		61.72	61.71	61.71		61.68
PROGRESSIVE PROGETTO			-4.96	-4.00	0.00	0.52
PARZIALI PROGETTO			0.96	4.00	0.52	0.57
QUOTE PROGETTO			61.71	62.01	62.09	62.08
					61.70	

PROFILO	STR_9
SEZIONE	STR9 - 50
PROGRESSIVA	1125.00
A RILEVATO	m ² 0.56
B STERRO	m ² 0.13
MG MISTO GRANULARE	m ² 1.60



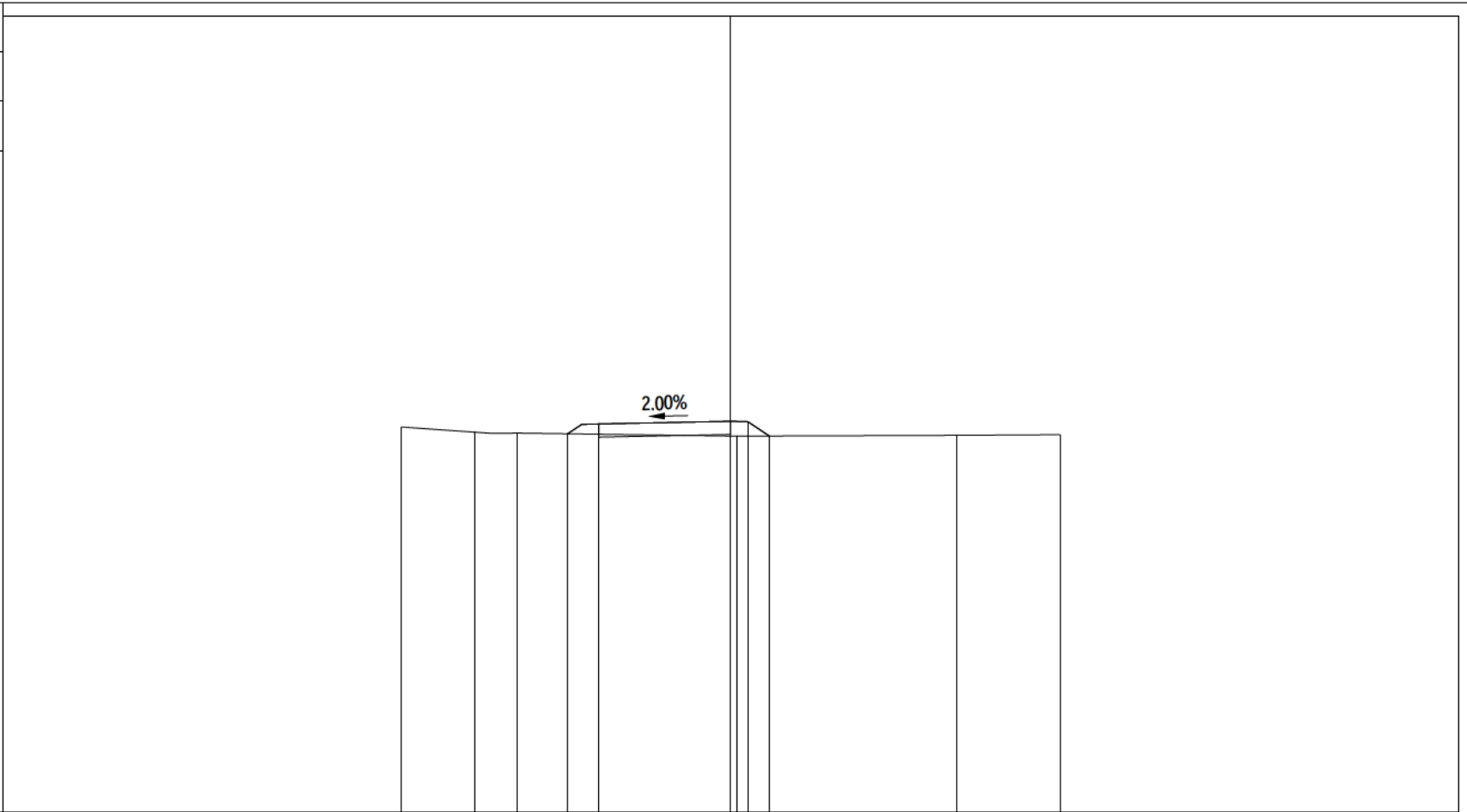
PROGRESSIVE TERRENO	-10.00	-8.26	-6.17	-0.78	10.00			
PARZIALI TERRENO	1.74	2.09	5.39	10.78				
QUOTE TERRENO	61.57	61.55	61.58	61.62	61.69			
PROGRESSIVE PROGETTO			-5.02	-4.52	-4.00	0.00	0.52	1.08
PARZIALI PROGETTO			0.50	0.52	4.00	0.52	0.56	
QUOTE PROGETTO			61.59	61.92	61.94	62.02	62.00	61.63

PROFILO	STR_9
SEZIONE	STR9 - 51
PROGRESSIVA	1150.00
A RILEVATO	m ² 0.31
B STERRO	m ² 0.63
MG MISTO GRANULARE	m ² 1.60



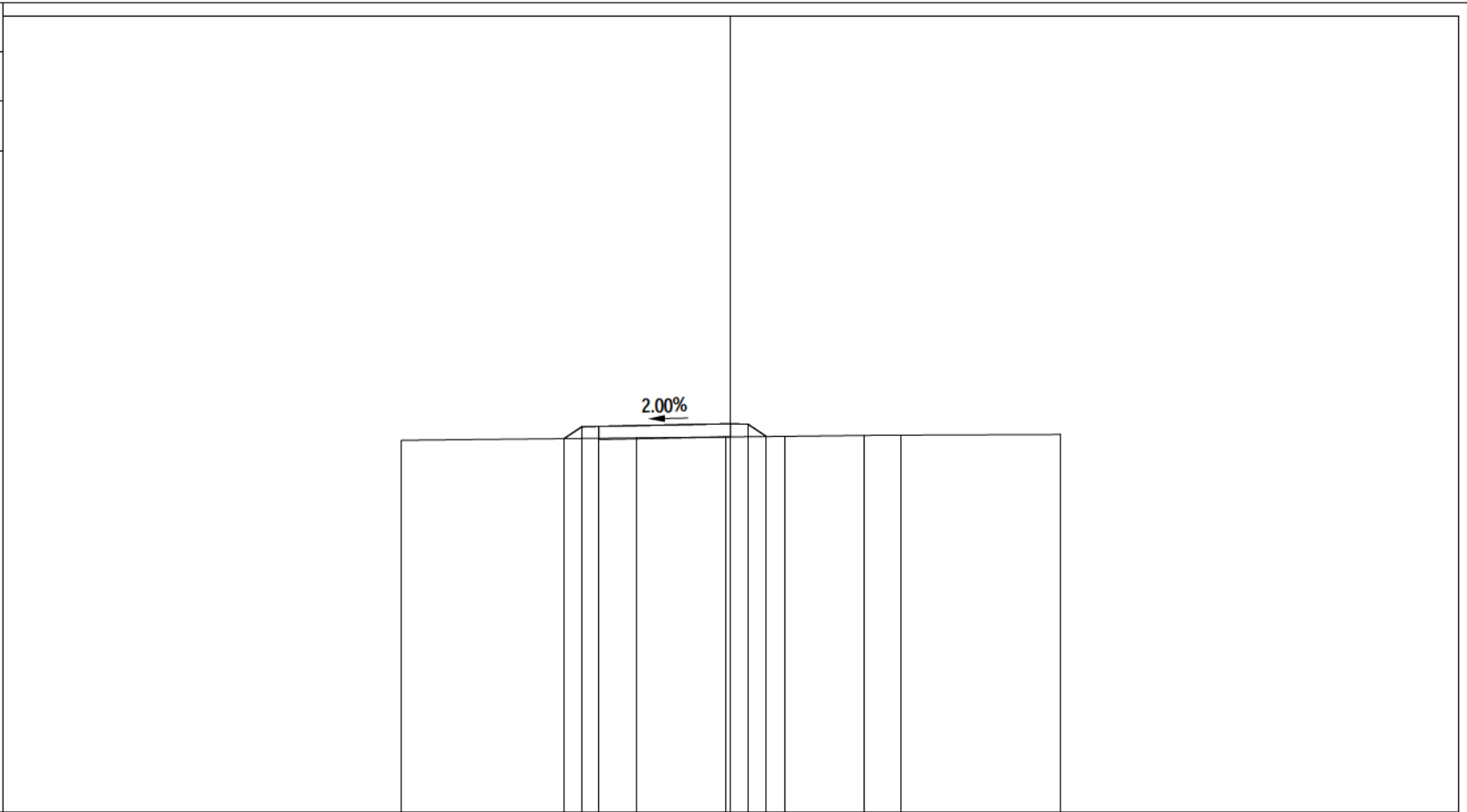
PROGRESSIVE TERRENO	-10.00		-4.01	-2.38	0.23	1.57	4.10	5.14	6.19	8.37	10.00
PARZIALI TERRENO		5.99	1.63	2.61	1.34	2.53	1.04	1.05	2.18	1.63	
QUOTE TERRENO	61.50		61.62	61.63	61.74	61.73	61.72	61.71	61.64	61.49	61.49
PROGRESSIVE PROGETTO			-4.89	-4.00	0.00	0.52	0.82				
PARZIALI PROGETTO			0.89	4.00	0.52	0.30					
QUOTE PROGETTO		61.60	61.86		61.94	61.93	61.73				

PROFILO	STR_9
SEZIONE	STR9 - 52
PROGRESSIVA	1175.00
A RILEVATO	m ² 0.58
B STERRO	m ² 0.12
MG MISTO GRANULARE	m ² 1.60



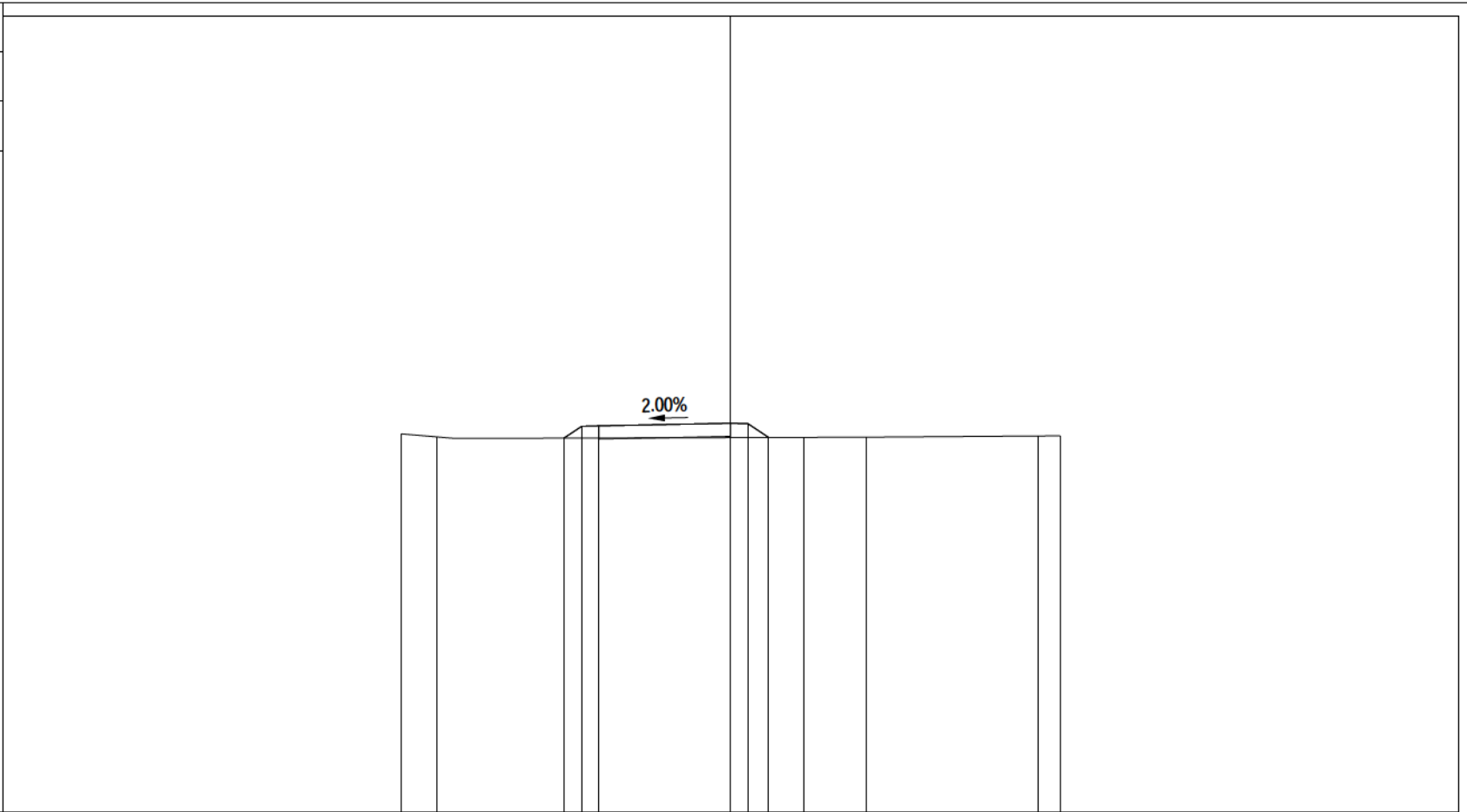
PROGRESSIVE TERRENO	-10.00	-7.75	-6.48		0.18		6.86	10.00
PARZIALI TERRENO		2.25	1.27		6.66		6.68	3.14
QUOTE TERRENO	61.69	61.54	61.51		61.42		61.44	61.46
PROGRESSIVE PROGETTO				-4.95	-4.00	0.00	0.52	1.17
PARZIALI PROGETTO				0.95	4.00	0.52	0.65	
QUOTE PROGETTO				61.49	61.79	61.87	61.85	61.42

PROFILO	STR_9
SEZIONE	STR9 - 53
PROGRESSIVA	1200.00
A RILEVATO	m ² 0.60
B STERRO	m ² 0.08
MG MISTO GRANULARE	m ² 1.60



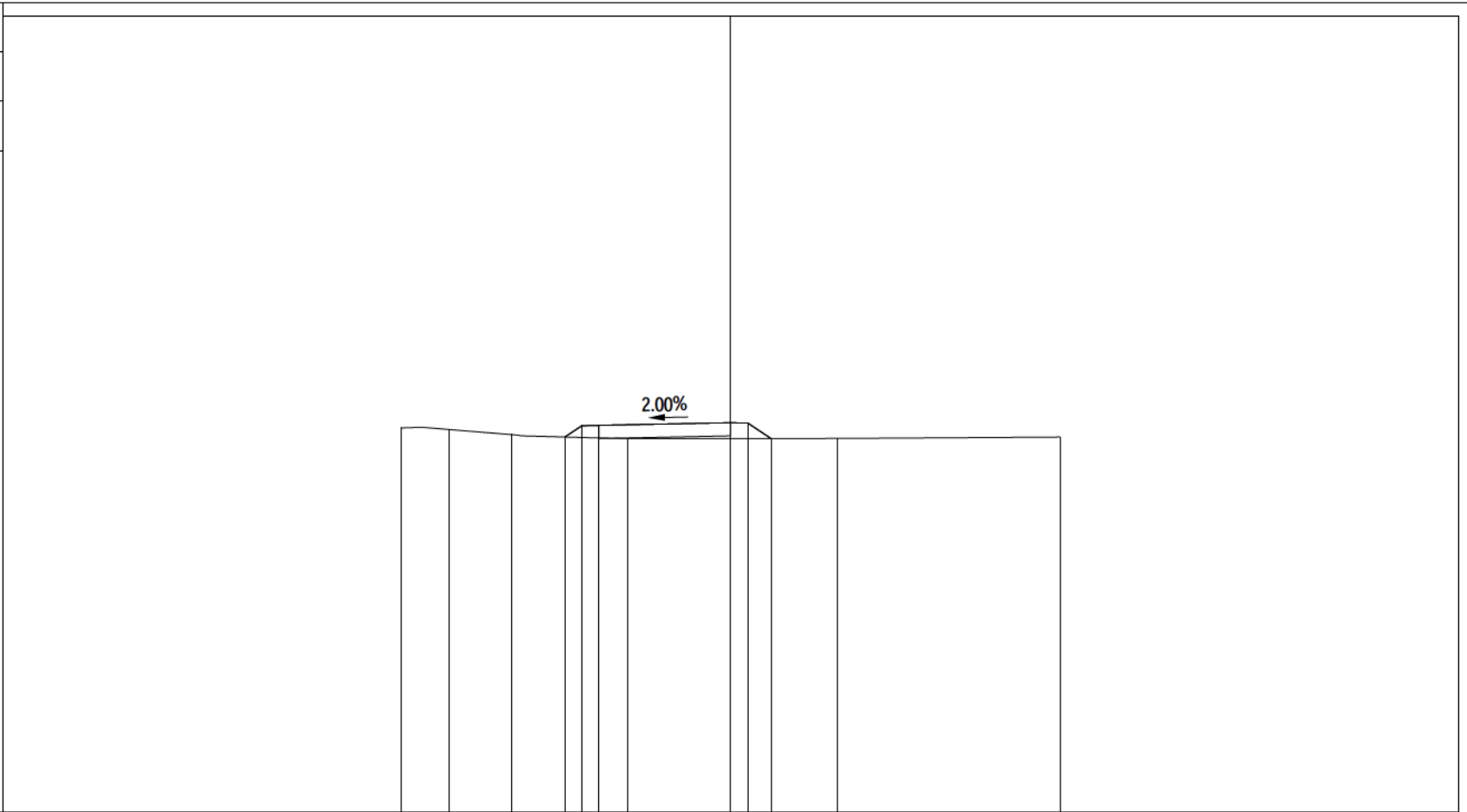
PROGRESSIVE TERRENO	-10.00	-2.87	-0.13	1.64	4.04	5.16	10.00
PARZIALI TERRENO	7.13	2.74	1.77	2.40	1.12	4.84	
QUOTE TERRENO	61.29	61.36	61.39	61.41	61.44	61.45	61.47
PROGRESSIVE PROGETTO		-5.06	-4.52	-4.00	0.00	0.52	1.09
PARZIALI PROGETTO		0.54	0.52	4.00	0.52	0.57	
QUOTE PROGETTO		61.34	61.70	61.71	61.79	61.78	61.40

PROFILO	STR_9
SEZIONE	STR9 - 54
PROGRESSIVA	1225.00
A RILEVATO	m ² 0.65
B STERRO	m ² 0.03
MG MISTO GRANULARE	m ² 1.60



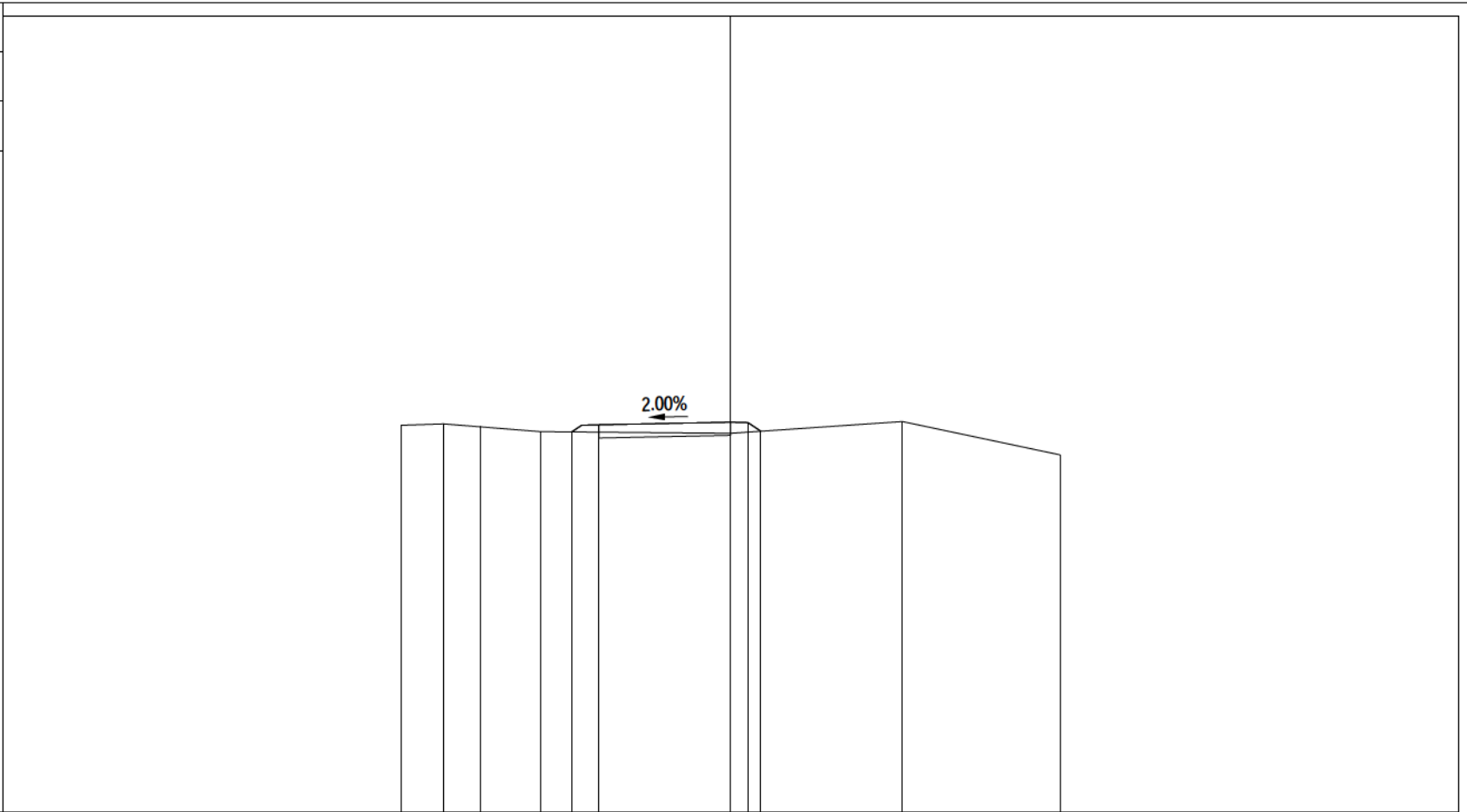
PROGRESSIVE TERRENO	-10.00	-8.91		1.14	2.24	4.11		9.35	10.00
PARZIALI TERRENO	1.09		10.05	1.10	1.87	5.24	0.65		
QUOTE TERRENO	61.48	61.39		61.38	61.38	61.38		61.42	61.42
PROGRESSIVE PROGETTO			-5.06	-4.52	-4.00		0.00	0.52	1.15
PARZIALI PROGETTO			0.54	0.52	4.00		0.52	0.63	
QUOTE PROGETTO			61.36	61.72	61.73		61.81	61.80	61.38

PROFILO	STR_9
SEZIONE	STR9 - 55
PROGRESSIVA	1250.00
A RILEVATO	m ² 0.88
MG MISTO GRANULARE	m ² 1.60



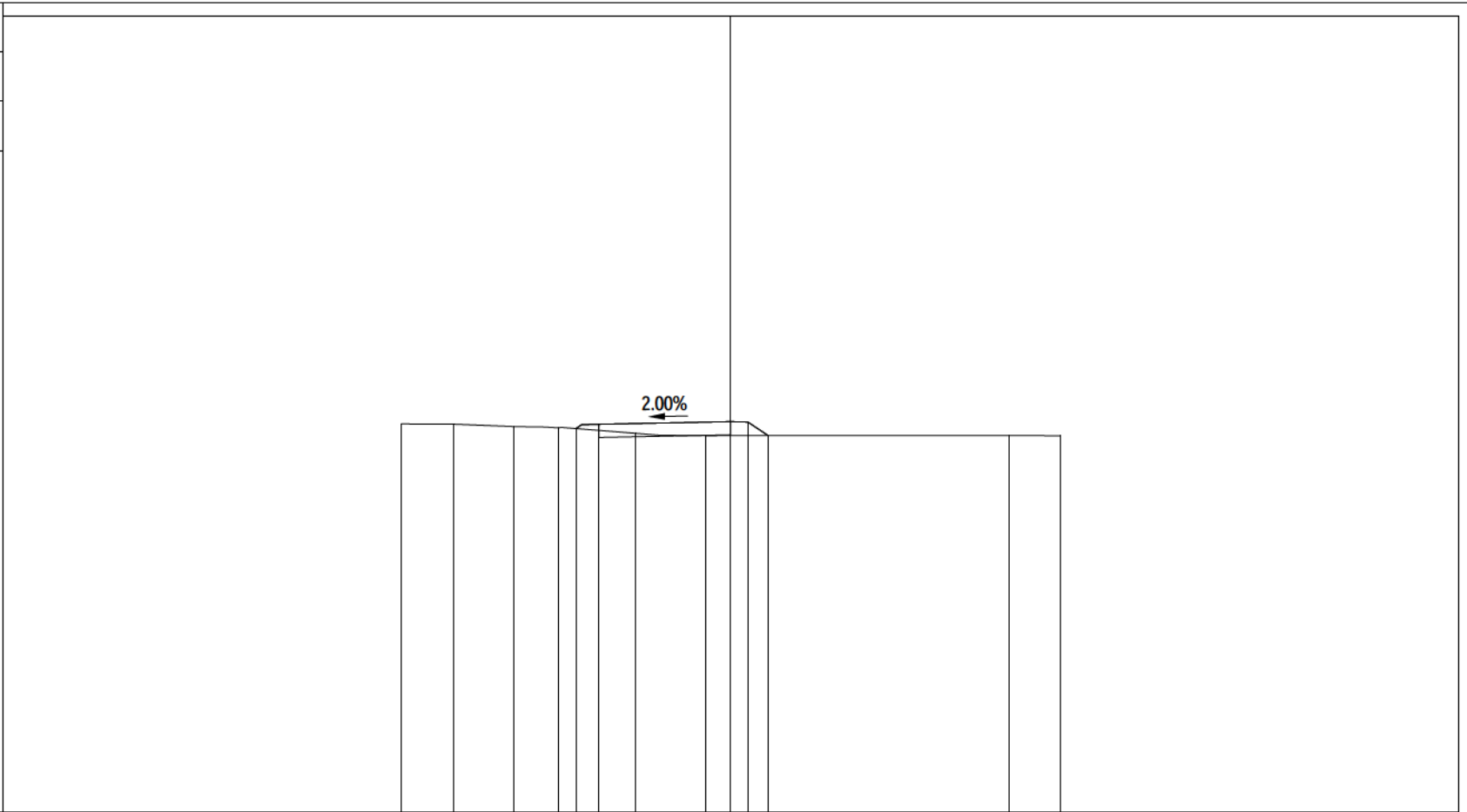
PROGRESSIVE TERRENO	-10.00	-8.54	-6.64	-3.12	3.23	10.00		
PARZIALI TERRENO	1.46	1.90	3.52	6.35	6.77			
QUOTE TERRENO	61.66	61.62	61.46	61.34	61.35	61.39		
PROGRESSIVE PROGETTO			-5.04	-4.52	-4.00	0.00	0.52	1.23
PARZIALI PROGETTO			0.52	0.52	4.00	0.52	0.71	
QUOTE PROGETTO			61.39	61.73	61.75	61.83	61.81	61.34

PROFILO	STR_9
SEZIONE	STR9 - 56
PROGRESSIVA	1275.00
A RILEVATO	m ² 0.36
B STERRO	m ² 0.48
MG MISTO GRANULARE	m ² 1.60



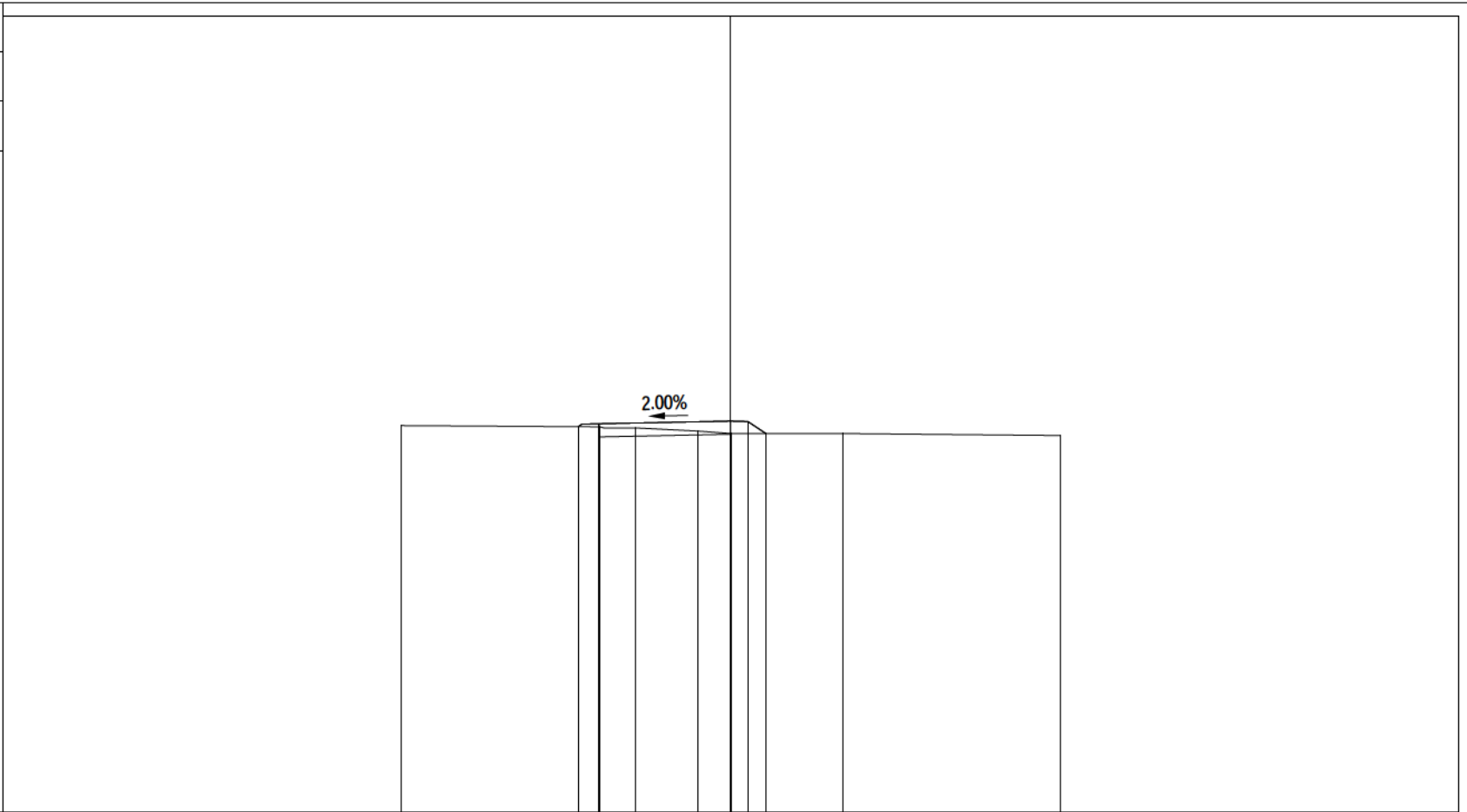
PROGRESSIVE TERRENO	-10.00	-8.72	-7.60	-5.78	0.00	5.22	10.00	
PARZIALI TERRENO	1.28	1.12	1.82	5.78	5.22	4.78		
QUOTE TERRENO	61.75	61.79	61.70	61.55	61.50	61.86	60.85	
PROGRESSIVE PROGETTO				-4.83	-4.00	0.00	0.52	0.92
PARZIALI PROGETTO				0.83	4.00	0.52	0.40	
QUOTE PROGETTO				61.55	61.76	61.84	61.83	61.57

PROFILO	STR_9
SEZIONE	STR9 - 57
PROGRESSIVA	1300.00
A RILEVATO	m ² 0.46
B STERRO	m ² 0.23
MG MISTO GRANULARE	m ² 1.60



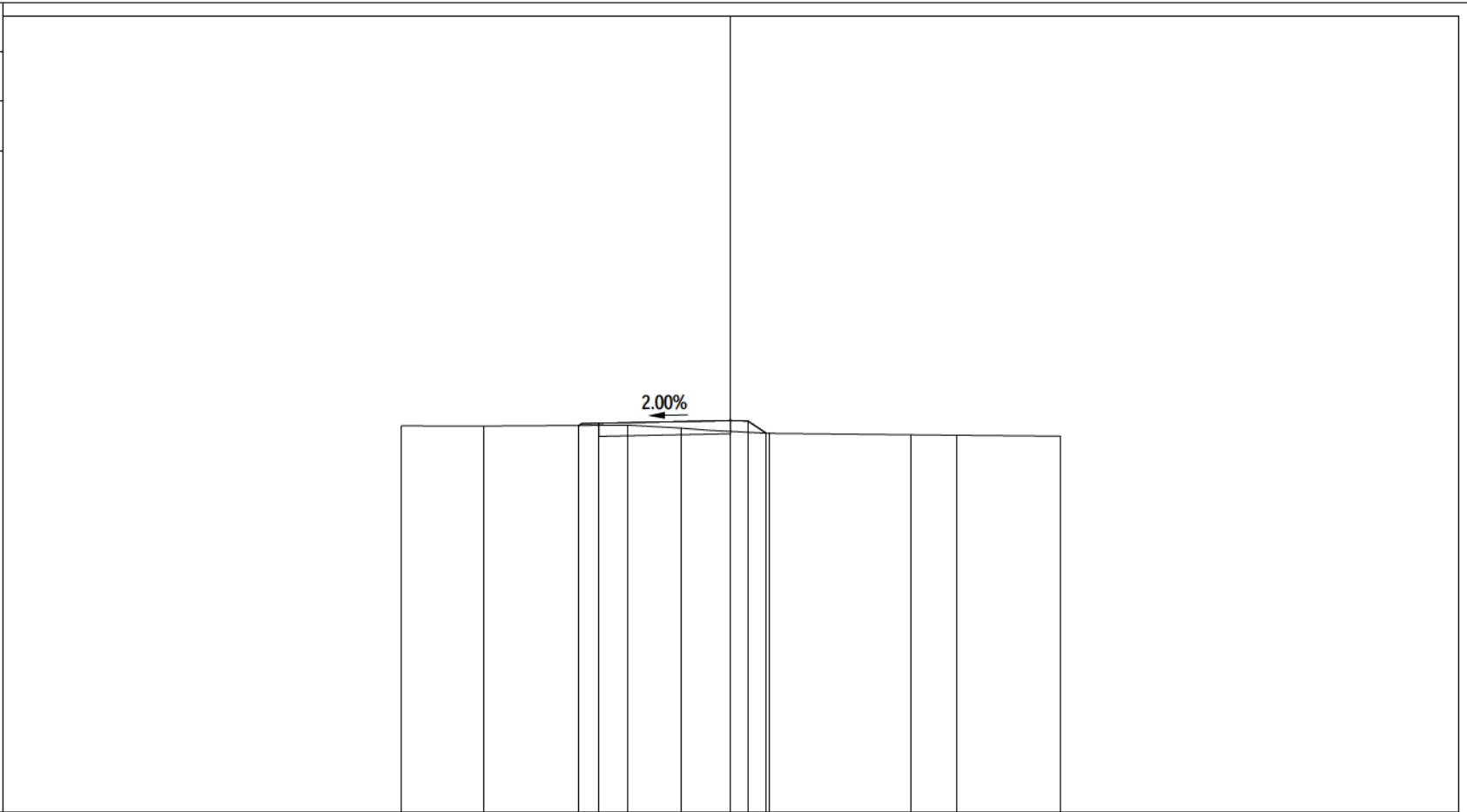
PROGRESSIVE TERRENO	-10.00	-8.43	-6.57	-5.24	-2.88	-0.75	8.44	10.00
PARZIALI TERRENO	1.57	1.86	1.33	2.36	2.13	9.19	1.56	
QUOTE TERRENO	61.79	61.78	61.71	61.67	61.50	61.43	61.44	61.43
PROGRESSIVE PROGETTO				-4.70	-4.00	0.00	0.52	1.14
PARZIALI PROGETTO				0.70	4.00	0.52	0.62	
QUOTE PROGETTO				61.65	61.78	61.86	61.84	61.43

PROFILO	STR_9
SEZIONE	STR9 - 58
PROGRESSIVA	1325.00
A RILEVATO	m ² 0.33
B STERRO	m ² 0.72
MG MISTO GRANULARE	m ² 1.60



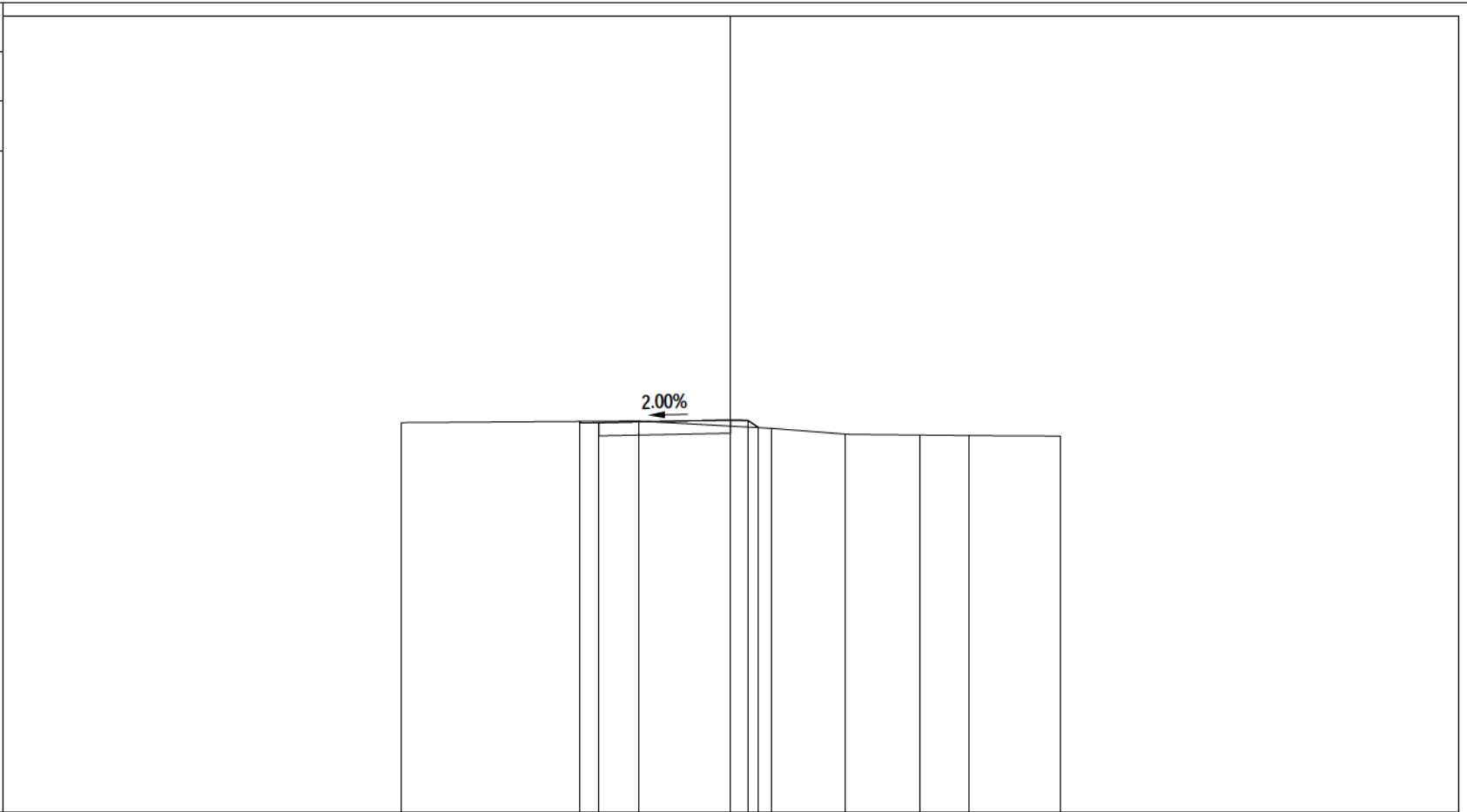
PROGRESSIVE TERRENO	-10.00	-3.99	-2.91	-1.00	0.01	3.40	10.00
PARZIALI TERRENO		6.01	1.08	1.91	1.01	3.39	6.60
QUOTE TERRENO	61.74	61.70	61.67	61.57	61.50	61.50	61.44
PROGRESSIVE PROGETTO		-4.63	-4.00		0.00	0.52	1.07
PARZIALI PROGETTO		0.63	4.00		0.52	0.55	
QUOTE PROGETTO		61.70	61.79		61.87	61.86	61.50

PROFILO	STR_9
SEZIONE	STR9 - 59
PROGRESSIVA	1350.00
A RILEVATO	m ² 0.31
B STERRO	m ² 0.91
MG MISTO GRANULARE	m ² 1.60



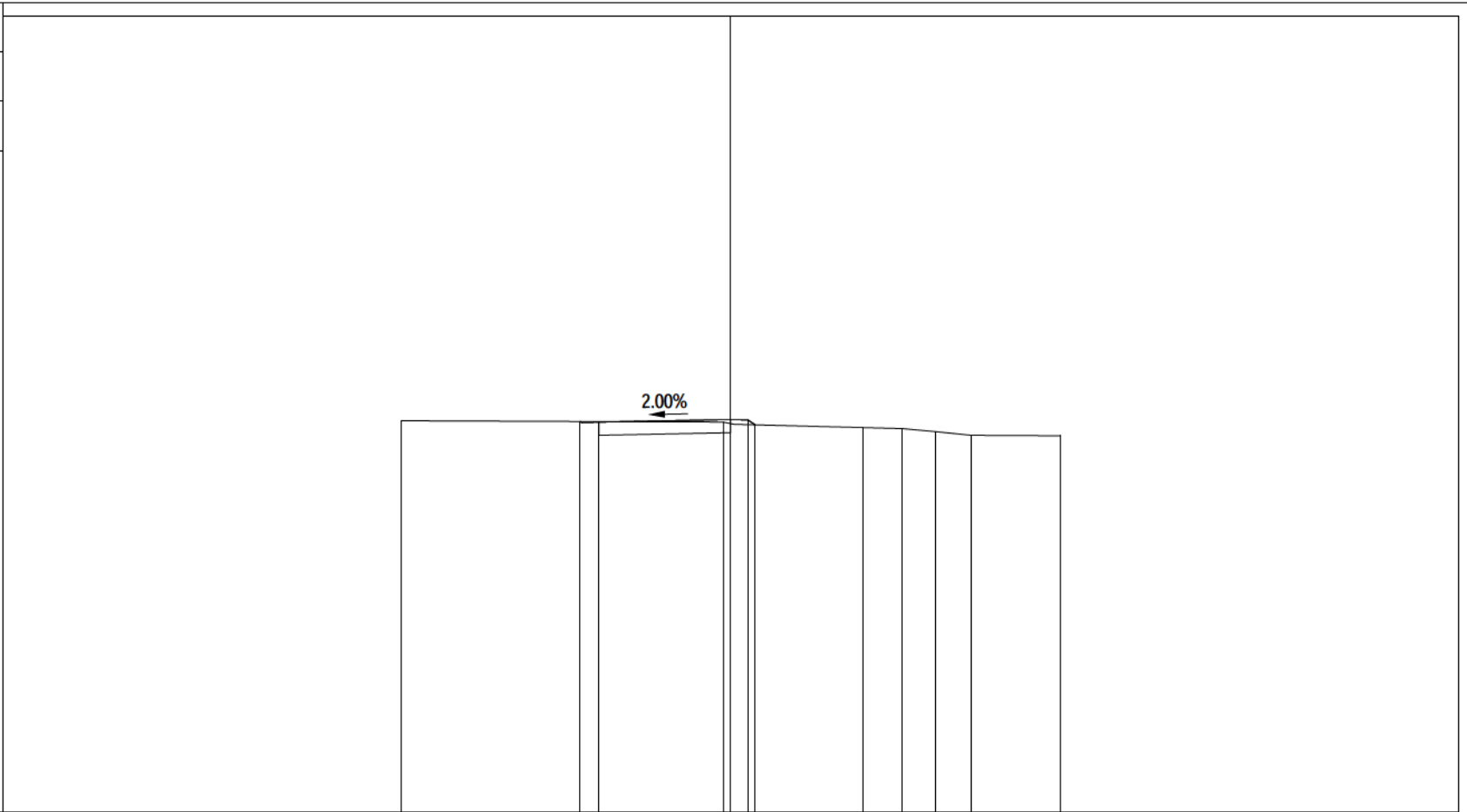
PROGRESSIVE TERRENO	-10.00	-7.52	-3.13	-1.51	1.19	5.49	6.86	10.00
PARZIALI TERRENO	2.48	4.39	1.62	2.70	4.30	1.37	3.14	
QUOTE TERRENO	61.73	61.72	61.75	61.66	61.50	61.46	61.44	61.42
PROGRESSIVE PROGETTO			-4.61	-4.00	0.00	0.52	1.08	
PARZIALI PROGETTO			0.61	4.00	0.52	0.56		
QUOTE PROGETTO			61.74	61.81	61.89	61.88	61.51	

PROFILO	STR_9
SEZIONE	STR9 - 60
PROGRESSIVA	1375.00
A RILEVATO	m ² 0.14
B STERRO	m ² 1.43
MG MISTO GRANULARE	m ² 1.60



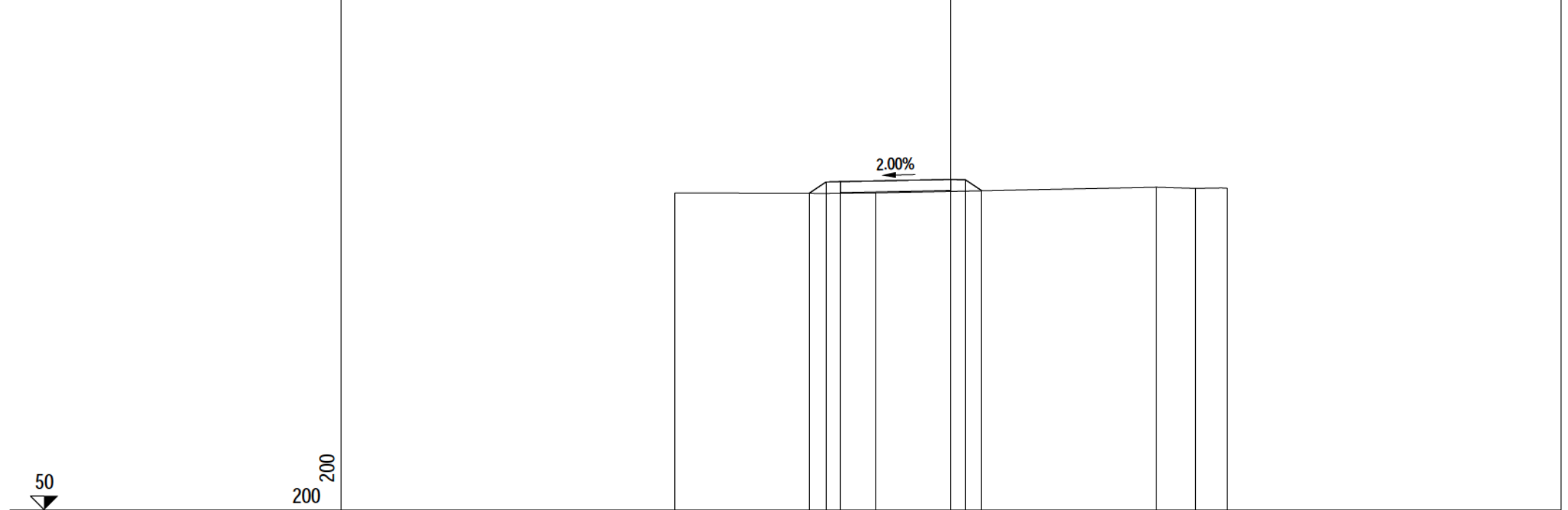
PROGRESSIVE TERRENO	-10.00	-2.80	1.23	3.47	5.75	7.24	10.00
PARZIALI TERRENO	7.20	4.03	2.24	2.28	1.49	2.76	
QUOTE TERRENO	61.83	61.88	61.65	61.48	61.45	61.43	61.42
PROGRESSIVE PROGETTO		-4.60	-4.00	0.00	0.52	0.85	
PARZIALI PROGETTO		0.60	4.00	0.52	0.33		
QUOTE PROGETTO		61.86	61.83	61.91	61.89	61.67	

PROFILO	STR_9
SEZIONE	STR9 - 61
PROGRESSIVA	1400.00
A RILEVATO	m ² 0.09
B STERRO	m ² 1.49
MG MISTO GRANULARE	m ² 1.60



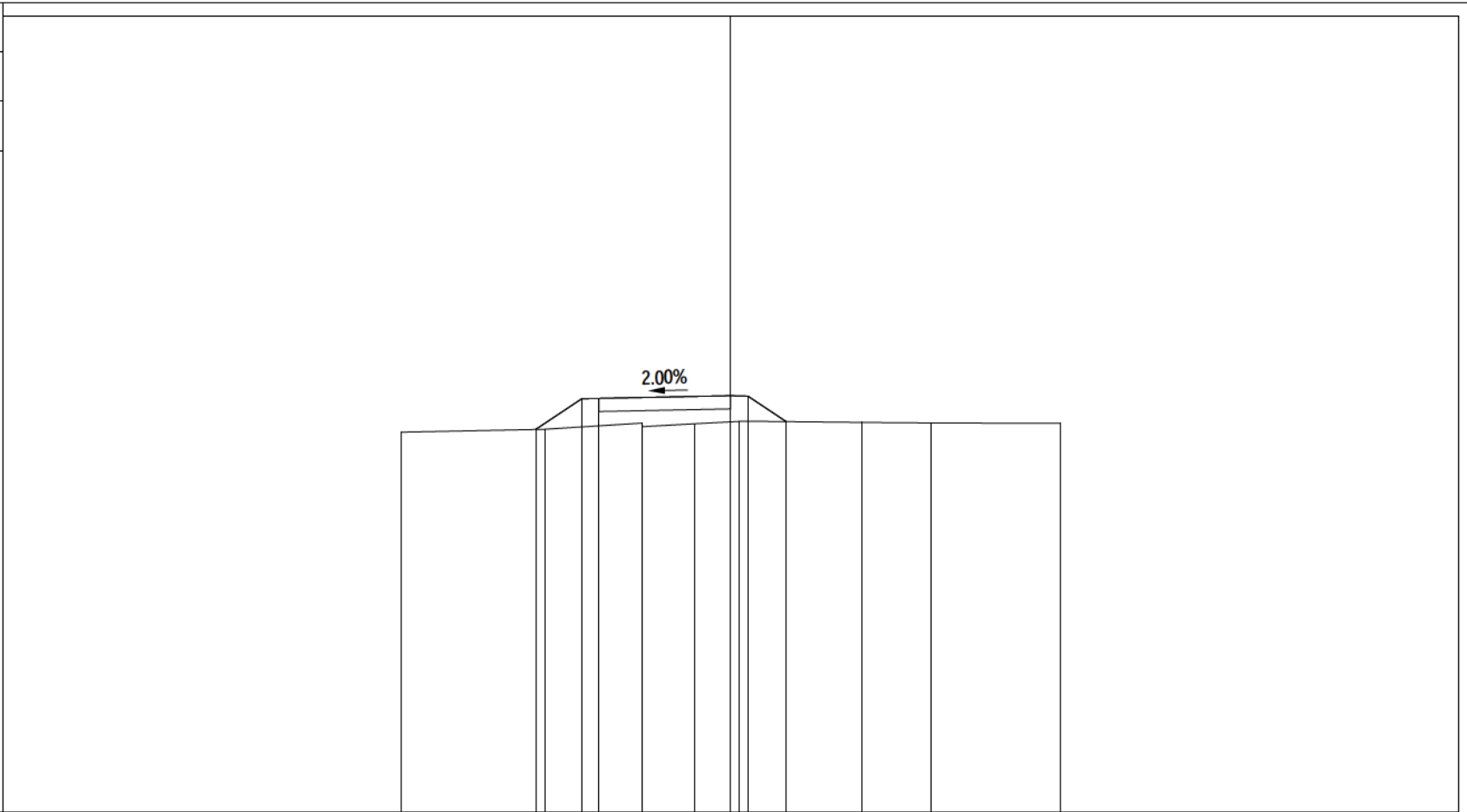
PROGRESSIVE TERRENO	-10.00	-0.22	4.03	5.22	6.24	7.31	10.00
PARZIALI TERRENO		9.78	4.25	1.19	1.02	1.07	2.69
QUOTE TERRENO	61.88	61.84	61.68	61.65	61.55	61.44	61.43
PROGRESSIVE PROGETTO		-4.57	0.00	0.52	0.75		
PARZIALI PROGETTO		0.57	4.00	0.52	0.23		
QUOTE PROGETTO		61.86	61.84	61.92	61.91	61.76	

PROFILO	STR_9
SEZIONE	STR9 - 62
PROGRESSIVA	1425.00
A RILEVATO	m ² 0.84
MG MISTO GRANULARE	m ² 1.60



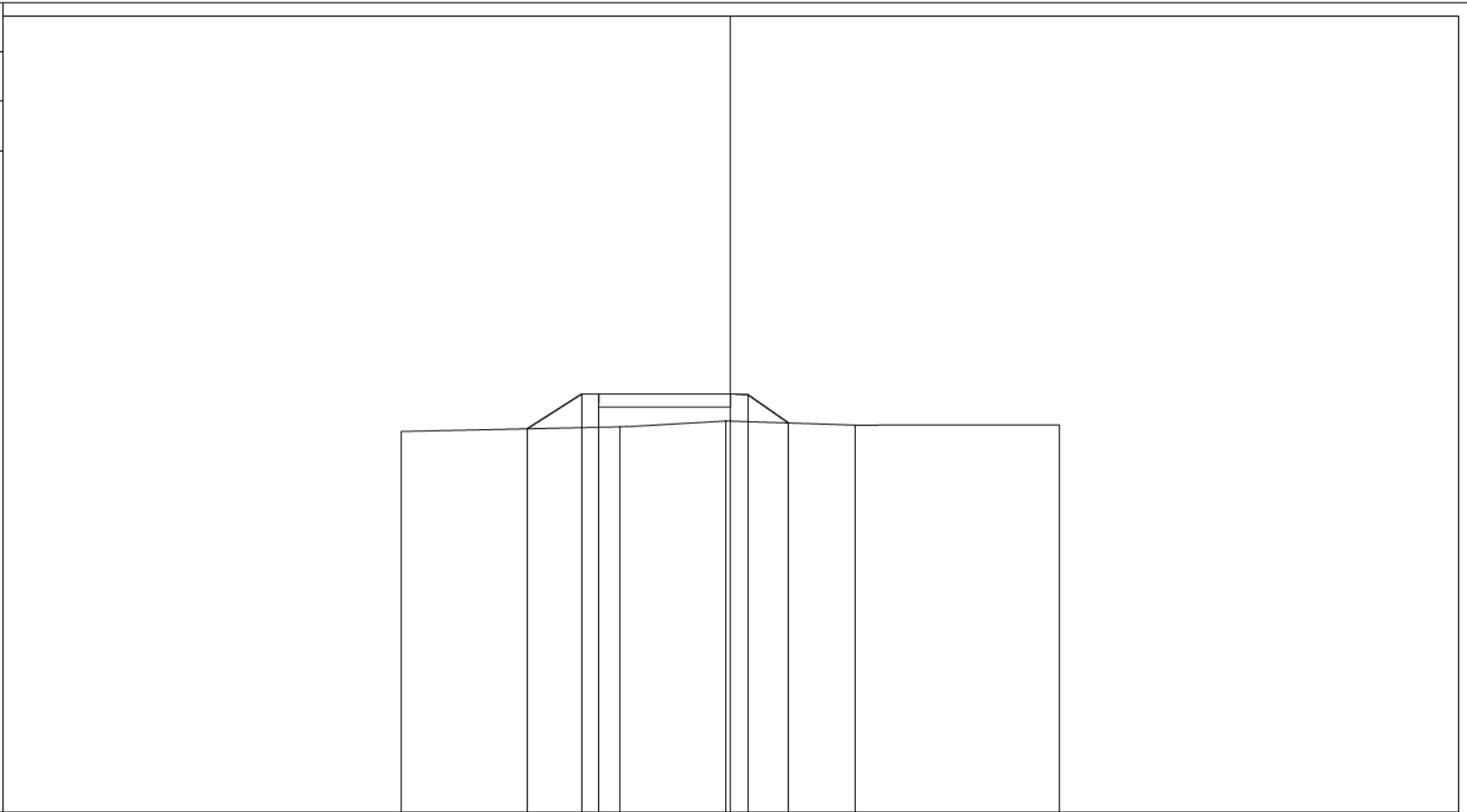
PROGRESSIVE TERRENO	-10.00	-4.53	-2.74	7.46	8.86	10.00	
PARZIALI TERRENO	5.47	1.79	10.20	1.40	1.14		
QUOTE TERRENO	61.49	61.47	61.49	61.69	61.65	61.66	
PROGRESSIVE PROGETTO		-5.14	-4.52	-4.00	0.00	0.52	1.12
PARZIALI PROGETTO		0.62	0.52	4.00	0.52	0.60	
QUOTE PROGETTO		61.47	61.89	61.90	61.98	61.97	61.57

PROFILO	STR_9
SEZIONE	STR9 - 63
PROGRESSIVA	1450.00
A RILEVATO	m ² 3.63
MG MISTO GRANULARE	m ² 1.60



PROGRESSIVE TERRENO	-10.00	-5.65	-2.69	-1.10	0.25	3.99	6.08	10.00
PARZIALI TERRENO		4.35	2.96	1.59	1.35	3.74	2.09	3.92
QUOTE TERRENO	61.54	61.63	61.81	61.79	61.86	61.83	61.82	61.80
PROGRESSIVE PROGETTO		-5.92	-4.52	-4.00	0.00	0.52	1.69	
PARZIALI PROGETTO		1.40	0.52	4.00	0.52	1.17		
QUOTE PROGETTO		61.62	62.55	62.57	62.65	62.63	61.86	

PROFILO	STR_9
SEZIONE	STR9 - 64
PROGRESSIVA	1456.38
A RILEVATO	m ² 4.42
MG MISTO GRANULARE	m ² 1.59

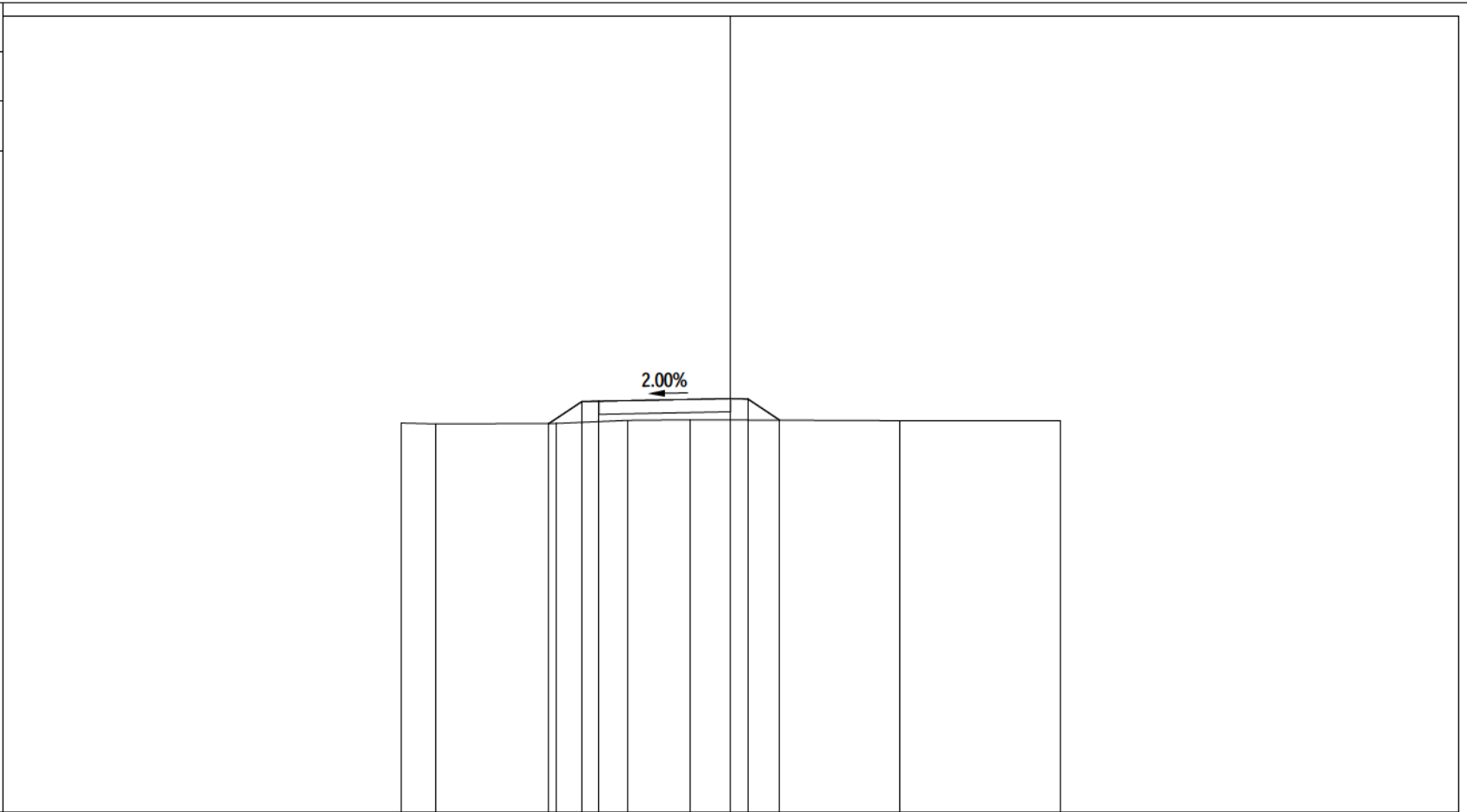


50

200 200

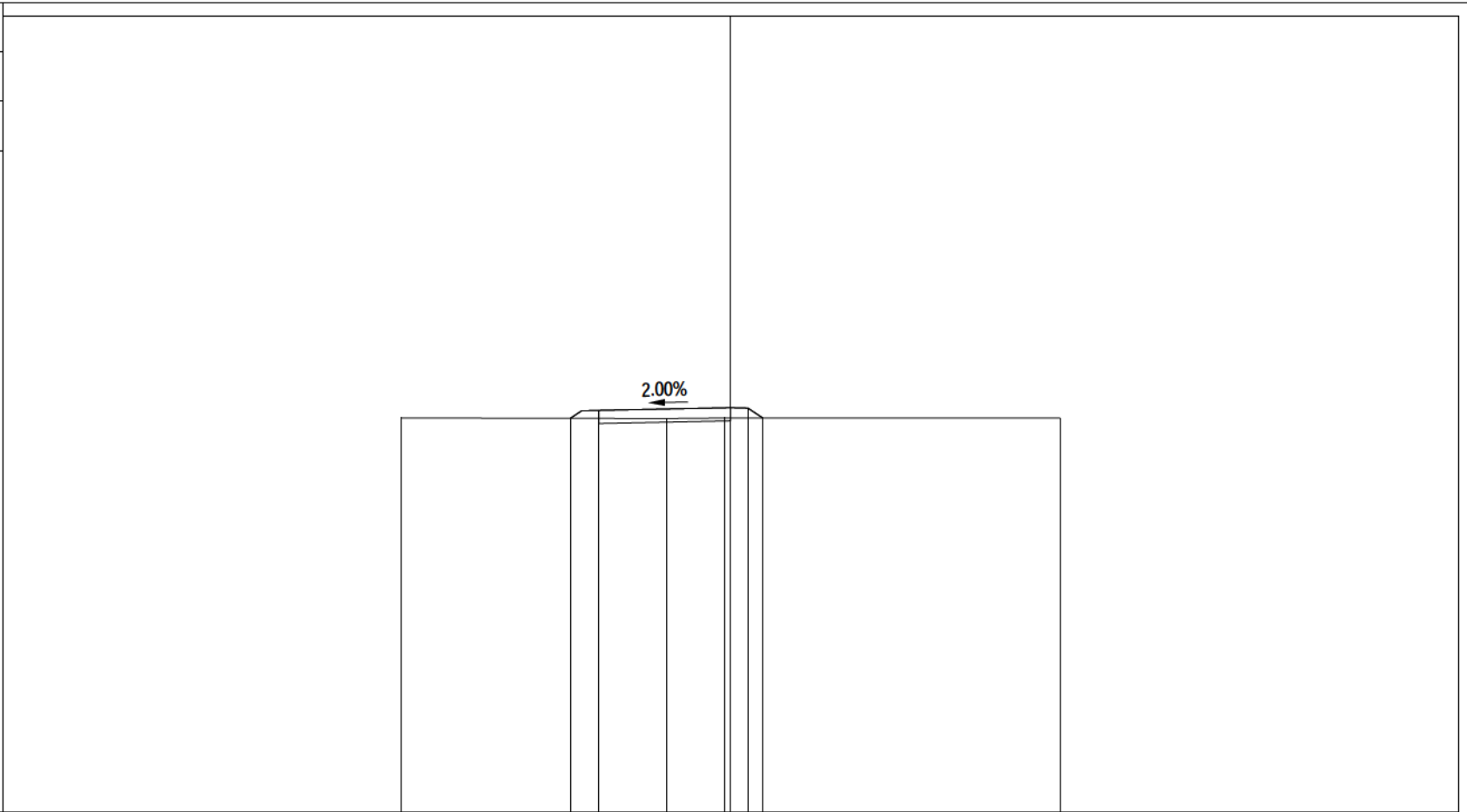
PROGRESSIVE TERRENO	-10.00	-3.36	-0.14	3.78	10.00
PARZIALI TERRENO		6.64	3.22	3.92	6.22
QUOTE TERRENO	61.56	61.70	61.88	61.75	61.76
PROGRESSIVE PROGETTO		-6.18	-4.52	0.00	1.76
PARZIALI PROGETTO		1.66	0.52	4.00	0.52
QUOTE PROGETTO	61.64	62.70	62.70	62.70	62.68

PROFILO	STR_9
SEZIONE	STR9 - 65
PROGRESSIVA	1475.00
A RILEVATO	m ² 2.17
MG MISTO GRANULARE	m ² 1.60



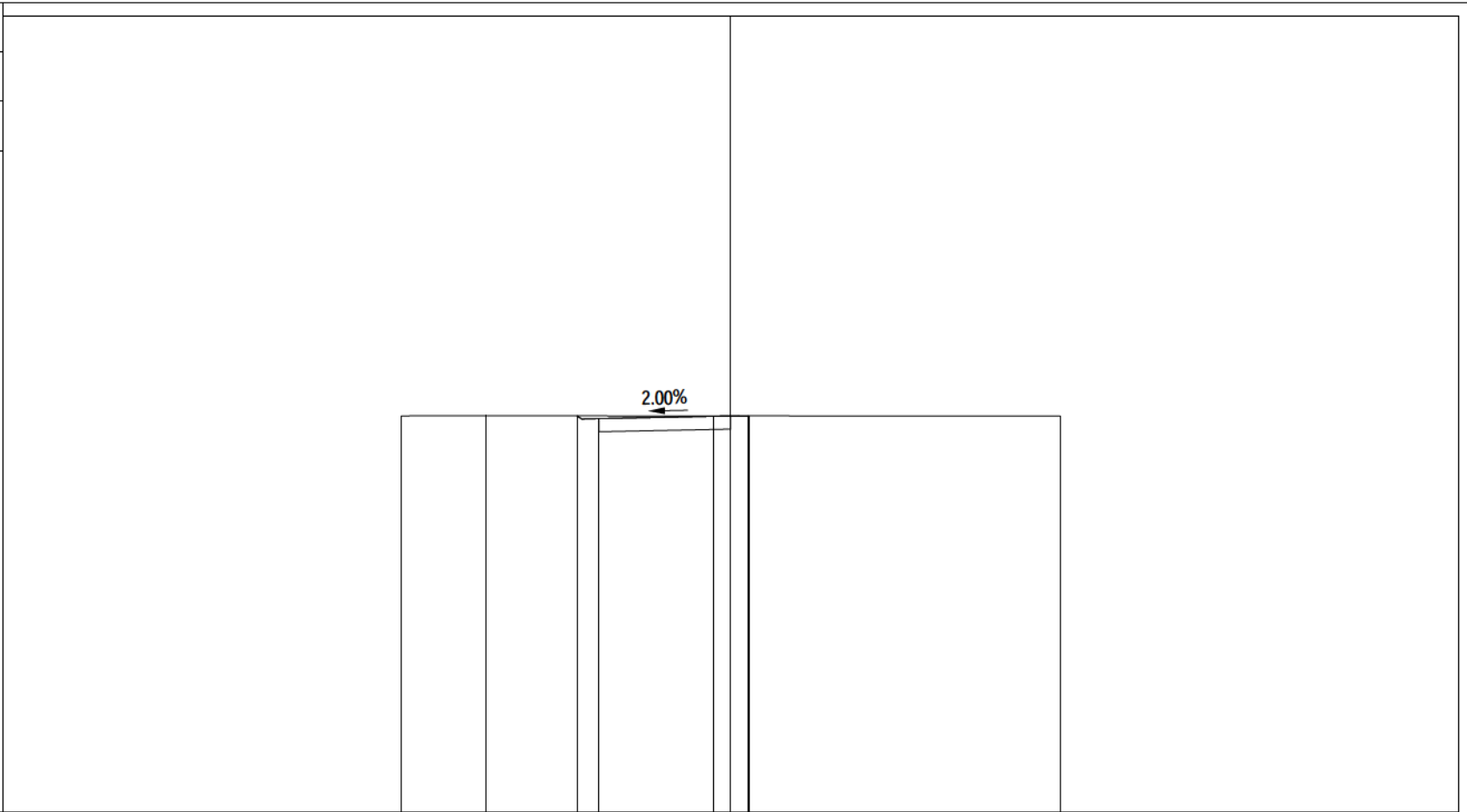
PROGRESSIVE TERRENO	-10.00	-8.97	-5.31	-3.12	-1.22		5.14	10.00	
PARZIALI TERRENO	1.03	3.66	2.19	1.90		6.36	4.86		
QUOTE TERRENO	61.82	61.79	61.80	61.90	61.91		61.89	61.88	
PROGRESSIVE PROGETTO			-5.52	-4.52	-4.00		0.00	0.52	1.49
PARZIALI PROGETTO			1.00	0.52	4.00		0.52	0.97	
QUOTE PROGETTO			61.80	62.47	62.48		62.56	62.55	61.90

PROFILO	STR_9
SEZIONE	STR9 - 66
PROGRESSIVA	1500.00
A RILEVATO	m ² 0.38
B STERRO	m ² 0.47
MG MISTO GRANULARE	m ² 1.60



PROGRESSIVE TERRENO	-10.00	-1.95	-0.17	10.00		
PARZIALI TERRENO	8.05	1.78	10.17			
QUOTE TERRENO	61.97	61.95	61.97	61.97		
PROGRESSIVE PROGETTO		-4.87	-4.00	0.00	0.52	0.97
PARZIALI PROGETTO		0.87	4.00	0.52	0.45	
QUOTE PROGETTO		61.96	62.20	62.28	62.27	61.97

PROFILO	STR_9
SEZIONE	STR9 - 67
PROGRESSIVA	1522.56
B STERRO	m ² 1.81
MG MISTO GRANULARE	m ² 1.60



PROGRESSIVE TERRENO	-10.00	-7.43	-0.51	10.00
PARZIALI TERRENO	2.57	6.92	10.51	
QUOTE TERRENO	62.03	62.04	62.03	62.03
PROGRESSIVE PROGETTO		-4.67	-4.00	0.00
PARZIALI PROGETTO		0.67	4.00	0.52
QUOTE PROGETTO		62.03	61.95	62.03