





# S.S. N. 9 "VIA EMILIA"

## VARIANTE DI CASALPUSTERLENGO ED ELIMINAZIONE PASSAGGIO A LIVELLO SULLA S.P. EX S.S. N.234

### PROGETTO ESECUTIVO

  Ing. Renato Vaira <small>(Ordine degli Ingg. di Torino e Provincia n° 4663 W)</small>	ING. <b>RENATO DEL PRETE</b>  Ing. Renato Del Prete <small>Ordine degli Ingg. di Bari e provincia n° 5073</small>	DOTT. GEOL. <b>DANILO GALLO</b>  Dott. Geol. Danilo Gallo <small>Ordine dei Geologi della Regione Puglia n° 588</small>	INTEGRAZIONE PRESTAZIONI	PROGETTISTA
			Ing. Renato Del Prete	Ing. Valerio Bajetti <small>(I.T. S.r.l.)</small>
  Ing. Valerio Bajetti <small>Ordine degli Ingg. di Roma e provincia n° A-26211</small>	<b>SETAC</b> Srl Servizi & Engineering Trasporti Ambiente Costruzioni  Prof. Ing. Luigi Monterisi <small>Ordine degli Ingg. di Bari e provincia n° 1771</small>	  E&G Engineering & Graphics S.r.l.  Ing. Gabriele Incecchi <small>Ordine degli Ingg. di Roma e provincia n° A-12102</small>	PROGETTAZIONE STRADALE	PROGETTAZIONE IDRAULICA
			Ing. Gaetano Ranieri <small>(Ga&amp;M S.r.l.)</small>	Ing. Fabrizio Bajetti <small>(I.T. S.r.l.)</small>
  Prof. Ing. Matteo Ranieri <small>Ordine degli Ingg. di Bari e provincia n° 1137</small>	<b>ECOPLAN</b> <small>Studio di Ingegneria e Architettura</small>  Arch. Nicoletta Frattini <small>Ordine degli Arch. di Torino e provincia n° A-8433</small>	<b>ARKE'</b> INGEGNERIA s.r.l. <small>Via Impegnata 10 - 70129 Bari</small>  Ing. Gioacchino Angarano <small>Ordine degli Ingg. di Bari e provincia n° 5970</small>	PROGETTAZIONE OPERE D'ARTE MAGGIORI	PROGETTAZIONE OPERE D'ARTE MINORI
			Ing. Renato Vaira <small>(Studio Corona S.r.l.)</small>	Ing. Nicola Ligas <small>(I.T. S.r.l.)</small>
VISTO: IL RESPONSABILE DEL PROCEDIMENTO	IL RESPONSABILE DELLA INTEGRAZIONE DELLE PRESTAZIONI SPECIALISTICHE	PROGETTISTA	GEOLOGO	IL COORDINATORE DELLA SICUREZZA IN FASE DI PROGETTAZIONE

DP75

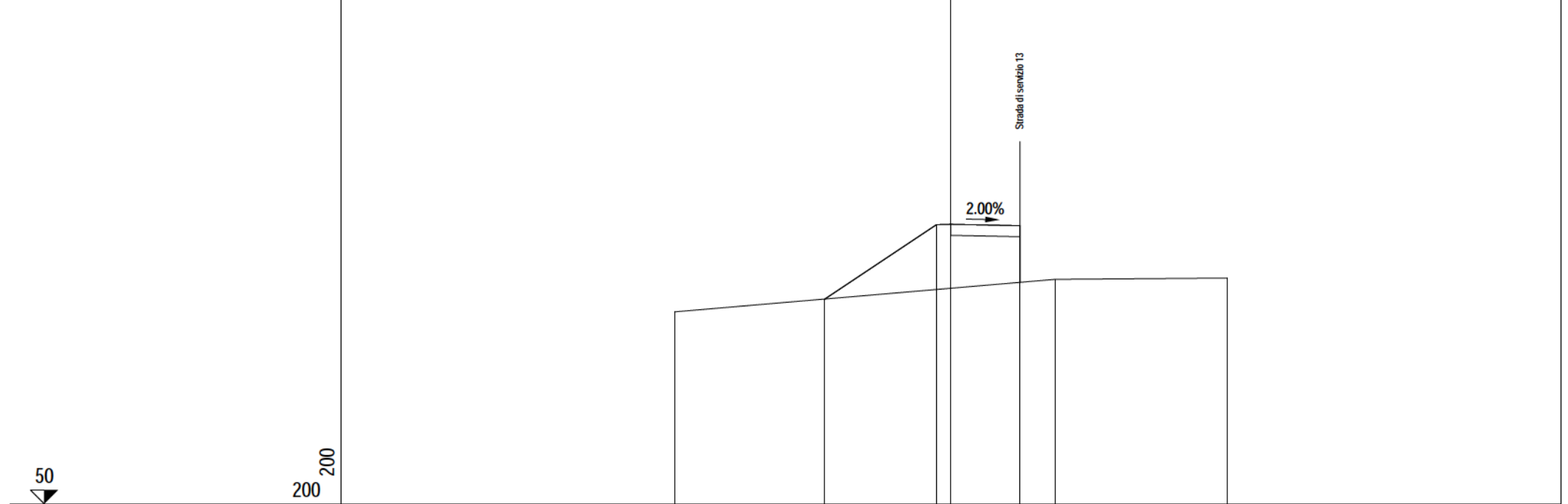
D - DP - STRADE DI SERVIZIO

SEZIONI TRASVERSALI STRADA DI SERVIZIO 12

CODICE PROGETTO			NOME FILE		REVISIONE	SCALA:
PROGETTO	LIV. PROG.	N. PROG.	DP75-S00PS00TRASZ13_A.dwg		A	1:200
COMI	E	1701	CODICE ELAB.	S00PS00TRASZ13		
D						
C						
B						
A	EMISSIONE		LUGLIO 2018	ING. LUIGI IACOVELLI	PROF. ING. LUIGI MONTERISI	ING. VALERIO BAJETTI
REV.	DESCRIZIONE		DATA	REDATTO	VERIFICATO	APPROVATO

PROFILO	STR12
SEZIONE	STR12 - 1
PROGRESSIVA	0.00

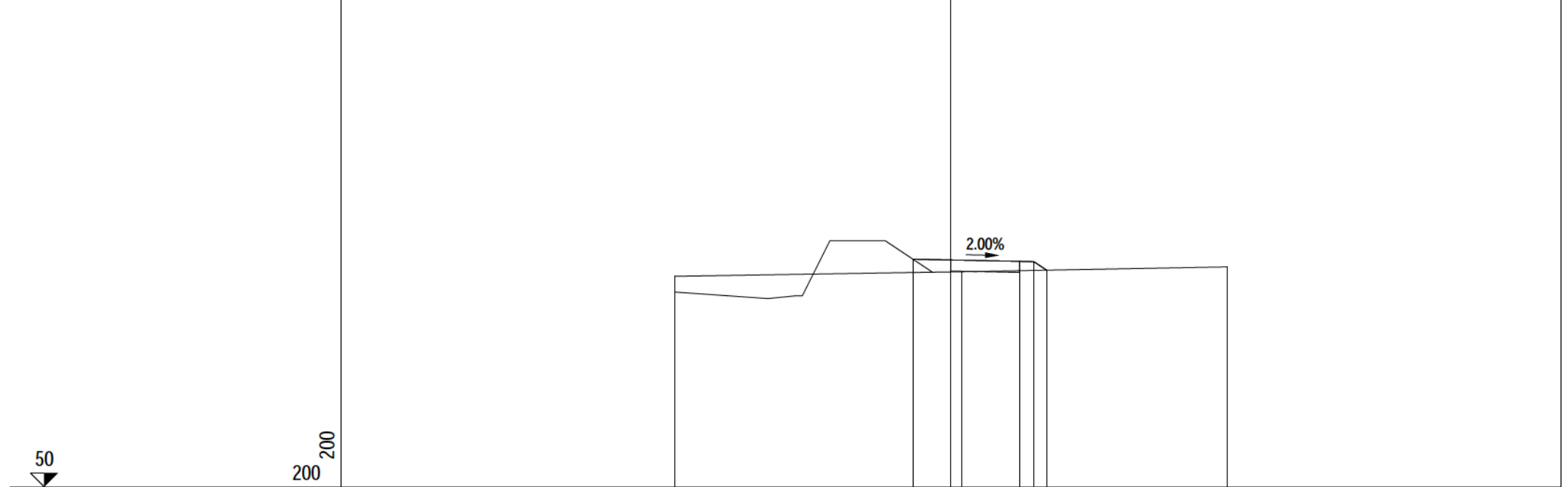
A RILEVATO	m <sup>2</sup>	10.45
MG MISTO GRANULARE	m <sup>2</sup>	1.00



PROGRESSIVE TERRENO	-10.00	3.77	10.00
PARZIALI TERRENO		13.77	6.23
QUOTE TERRENO	56.96		58.14
PROGRESSIVE PROGETTO		-4.57	2.50
PARZIALI PROGETTO		4.05	2.50
QUOTE PROGETTO	57.43		58.03

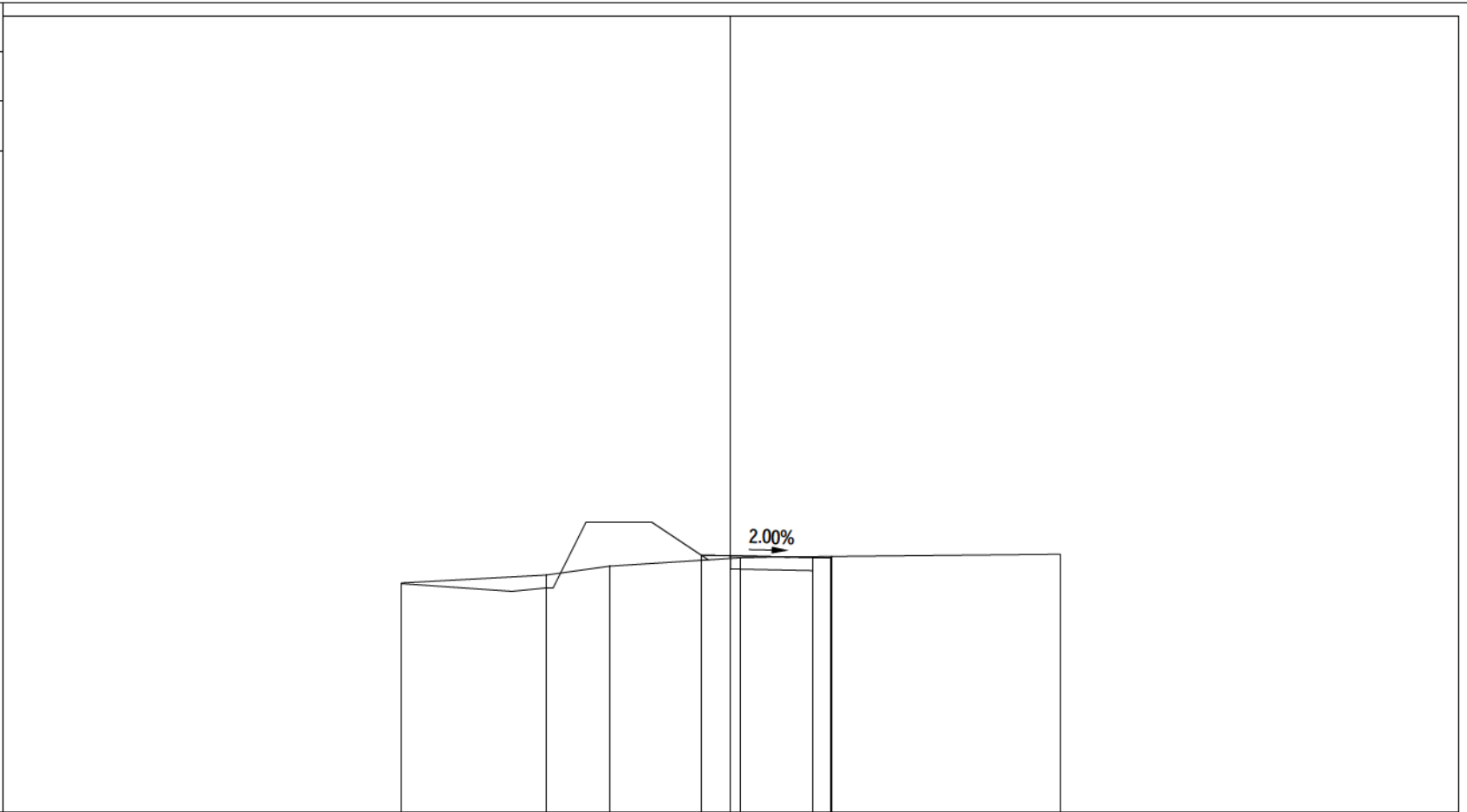
PROFILO	STR12
SEZIONE	STR12 - 2
PROGRESSIVA	25.00

A RILEVATO	m <sup>2</sup>	0.72
B STERRO	m <sup>2</sup>	0.05
MG MISTO GRANULARE	m <sup>2</sup>	1.00



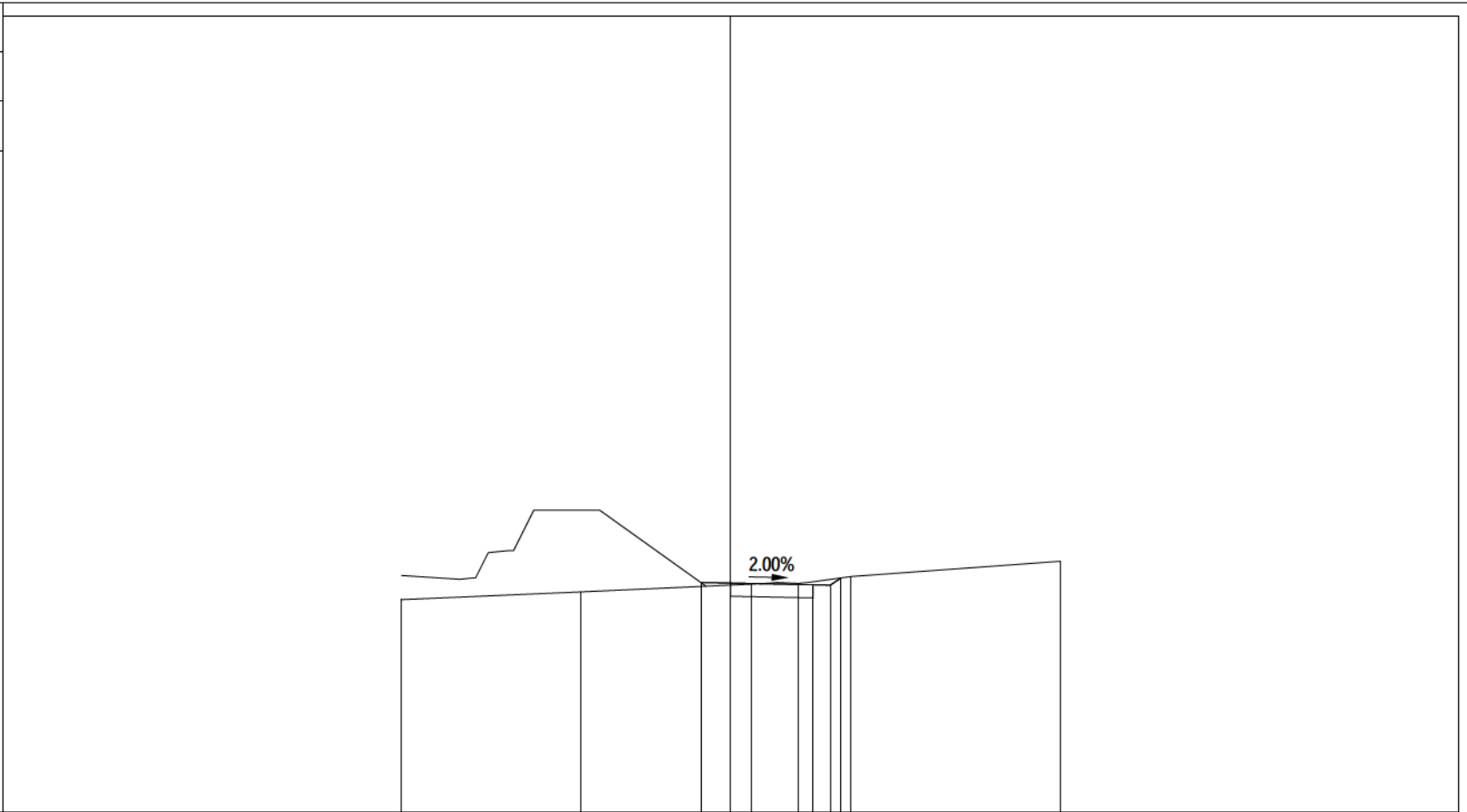
PROGRESSIVE TERRENO	-10.00	0.39	10.00			
PARZIALI TERRENO		10.39	9.61			
QUOTE TERRENO	57.64	57.80	57.98			
PROGRESSIVE PROGETTO		-1.38	0.00	2.49	3.01	3.47
PARZIALI PROGETTO		1.38	2.49	0.52	0.46	
QUOTE PROGETTO		58.26	58.23	58.18	58.17	57.86

PROFILO	STR12
SEZIONE	STR12 - 3
PROGRESSIVA	50.00
A RILEVATO	m <sup>2</sup> 0.09
B STERRO	m <sup>2</sup> 0.97
MG MISTO GRANULARE	m <sup>2</sup> 1.00



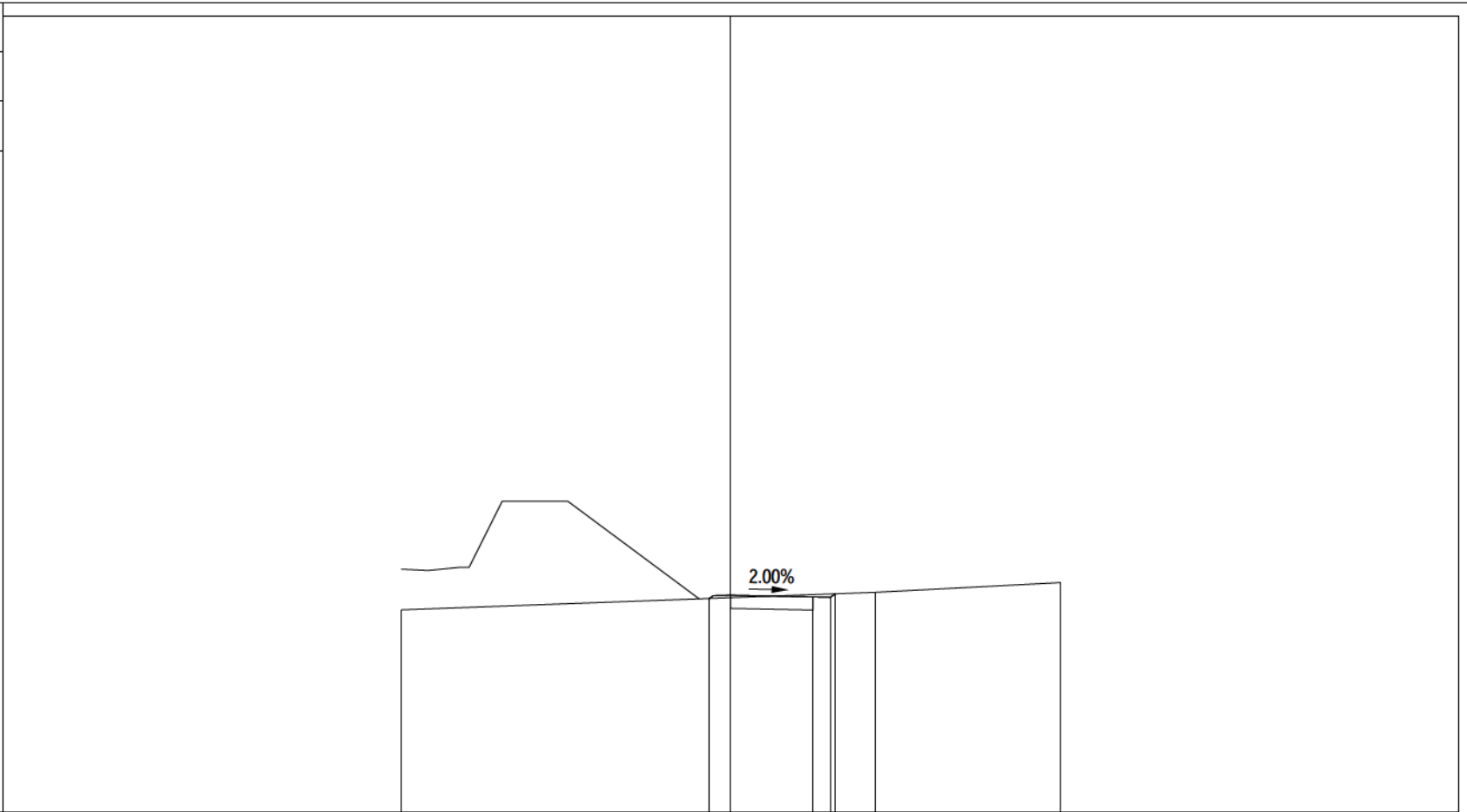
PROGRESSIVE TERRENO	-10.00	-5.61	-3.67	0.31	10.00			
PARZIALI TERRENO	4.39	1.94	3.98	9.69				
QUOTE TERRENO	56.95	57.19	57.47	57.72	57.83			
PROGRESSIVE PROGETTO				-0.89	0.00	2.50	3.02	3.09
PARZIALI PROGETTO				0.89	2.50	0.52	0.07	
QUOTE PROGETTO				57.80	57.78	57.73	57.72	57.76

PROFILO	STR12
SEZIONE	STR12 - 4
PROGRESSIVA	74.89
A RILEVATO	m <sup>2</sup> 0.06
B STERRO	m <sup>2</sup> 1.13
MG MISTO GRANULARE	m <sup>2</sup> 1.00



PROGRESSIVE TERRENO	-10.00	-4.56	0.64	2.05	3.65	10.00	
PARZIALI TERRENO	5.44	5.20	1.41	1.60	6.35		
QUOTE TERRENO	56.45	56.68	56.92	56.94	57.15	57.61	
PROGRESSIVE PROGETTO			-0.91	0.00	2.50	3.02	3.35
PARZIALI PROGETTO			0.91	2.50	0.52	0.33	
QUOTE PROGETTO			56.97	56.95	56.90	56.89	57.11

PROFILO	STR12
SEZIONE	STR12 - 5
PROGRESSIVA	89.26
A RILEVATO	m <sup>2</sup> 0.05
B STERRO	m <sup>2</sup> 1.06
MG MISTO GRANULARE	m <sup>2</sup> 1.00



PROGRESSIVE TERRENO	-10.00	4.41	10.00
PARZIALI TERRENO		14.41	5.59
QUOTE TERRENO	56.14	56.67	56.96
PROGRESSIVE PROGETTO		-0.65 0.00	2.50 3.02 3.19
PARZIALI PROGETTO		0.65 2.50	0.52 0.17
QUOTE PROGETTO		56.48 56.58	56.53 56.52 56.63