










**S.S. N. 9 "VIA EMILIA"**  
**VARIANTE DI CASALPUSTERLENGO ED ELIMINAZIONE**  
**PASSAGGIO A LIVELLO SULLA S.P. EX S.S. N.234**  
**PROGETTO ESECUTIVO**

  Ing. Renato Vaira (Ordine degli Ingg. di Torino e Provincia n° 4663 W)	ING. RENATO DEL PRETE  Ing. Renato Del Prete Ordine degli Ingg. di Bari e provincia n° 5073	DOTT. GEOL. DANILO GALLO  Dott. Geol. Danilo Gallo Ordine dei Geologi della Regione Puglia n° 588	INTEGRAZIONE PRESTAZIONI	PROGETTISTA
			Ing. Renato Del Prete	Ing. Valerio Bajetti (I.T. S.r.l.)
  Ing. Valerio Bajetti Ordine degli Ingg. di Roma e provincia n° A-26211	SETAC Srl Servizi & Engineering Trasporti Ambiente Costruzioni  Prof. Ing. Luigi Monterisi Ordine degli Ingg. di Bari e provincia n° 1771	  E&G Engineering & Graphics S.r.l.  Ing. Gabriele Incecchi Ordine degli Ingg. di Roma e provincia n° A-12102	PROGETTAZIONE STRADALE	PROGETTAZIONE IDRAULICA
			Ing. Gaetano Ranieri (Ga&M S.r.l.)	Ing. Fabrizio Bajetti (I.T. S.r.l.)
  Prof. Ing. Matteo Ranieri Ordine degli Ingg. di Bari e provincia n° 1137	ECOPLAN Arch. Nicoletta Frattini Ordine degli Arch. di Torino e provincia n° A-8433	ARKE' INGEGNERIA s.r.l. Ing. Gioacchino Angarano Ordine degli Ingg. di Bari e provincia n° 5970	PROGETTAZIONE OPERE D'ARTE MAGGIORI	PROGETTAZIONE OPERE D'ARTE MINORI
			Ing. Renato Vaira (Studio Corona S.r.l.)	Ing. Nicola Ligas (I.T. S.r.l.)
VISTO: IL RESPONSABILE DEL PROCEDIMENTO    Dott. Ing. Fabrizio CARDONE	IL RESPONSABILE DELLA INTEGRAZIONE DELLE PRESTAZIONI SPECIALISTICHE    Ing. Renato DEL PRETE	PROGETTISTA    Ing. Valerio BAJETTI	GEOLOGO    Dott. Danilo GALLO	IL COORDINATORE DELLA SICUREZZA IN FASE DI PROGETTAZIONE    Ing. Gaetano RANIERI
GEOLOGIA Dott. Danilo Gallo	GEOTECNICA Ing. Gianfranco Sodero (Studio Corona S.r.l.)	AMBIENTE Dott. Emilio Macchi (ECOPLAN S.r.l.)	SICUREZZA Ing. Gaetano Ranieri (Ga&M S.r.l.)	

**DP77**

**D - DP - STRADE DI SERVIZIO**

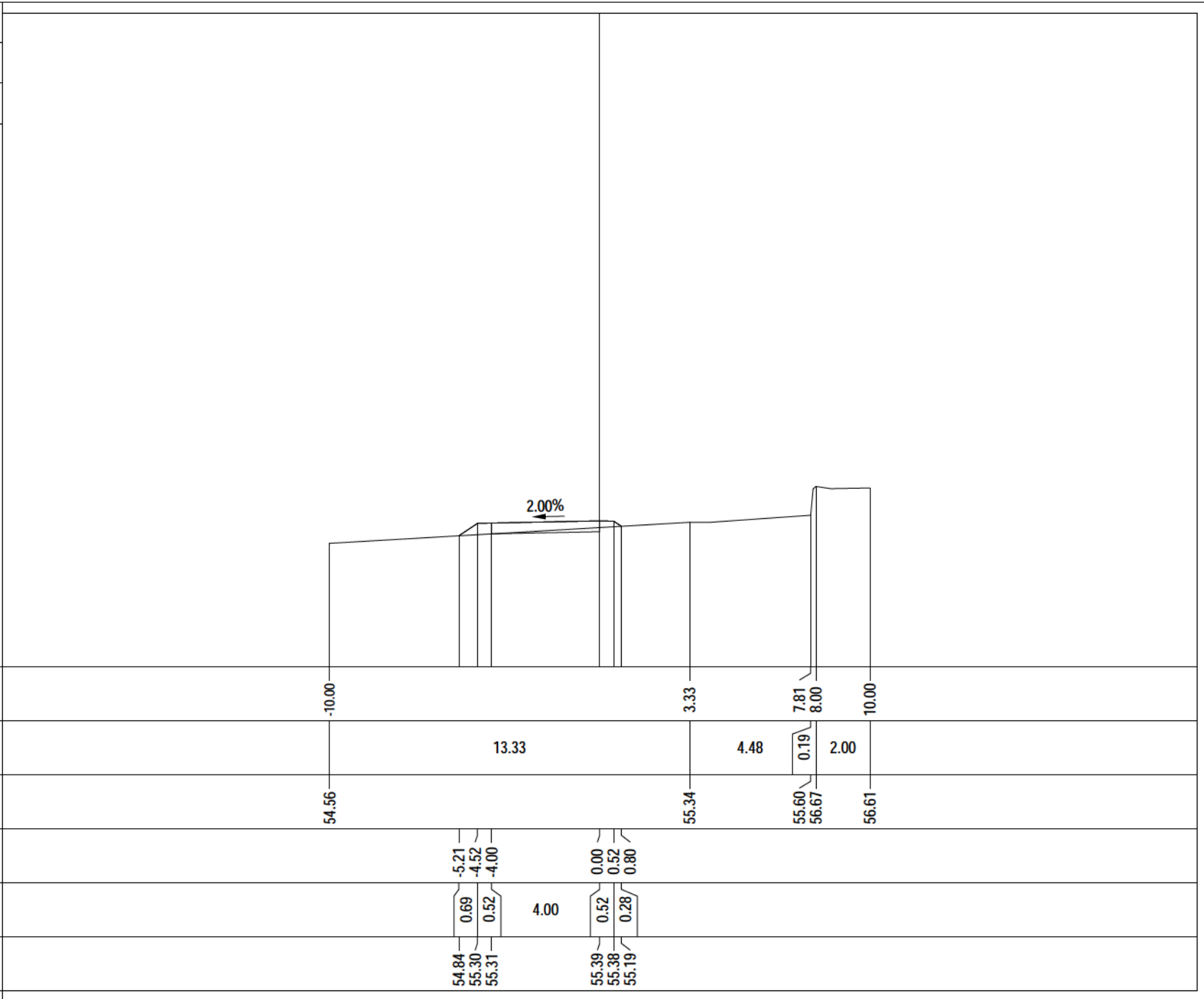
SEZIONI TRASVERSALI STRADA DI SERVIZIO 14

CODICE PROGETTO			NOME FILE		REVISIONE	SCALA:
PROGETTO	LIV. PROG.	N. PROG.	DP77-S00PS00TRASZ15_A.dwg			
COMI	E	1701	CODICE ELAB.	S00PS00TRASZ15	A	1:200
D						
C						
B						
A	EMISSIONE		LUGLIO 2018	ING. LUIGI IACOVELLI	PROF. ING. LUIGI MONTERISI	ING. VALERIO BAJETTI
REV.	DESCRIZIONE		DATA	REDATTO	VERIFICATO	APPROVATO

PROFILO	str14
SEZIONE	STR14 - 1
PROGRESSIVA	0.00

A RILEVATO m<sup>2</sup> 0.51  
 B STERRO m<sup>2</sup> 0.30  
 MG MISTO GRANULARE m<sup>2</sup> 1.60

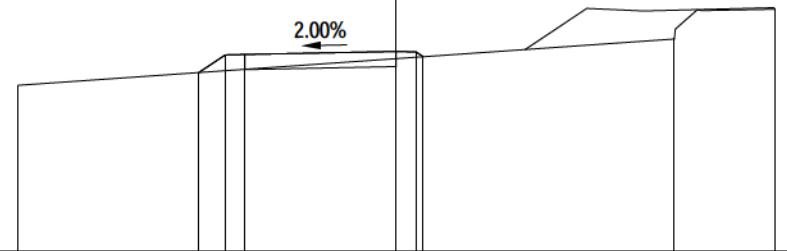
50  
 200 200



PROFILO	str14
SEZIONE	STR14 - 2
PROGRESSIVA	25.00

A RILEVATO m<sup>2</sup> 0.47  
 B STERRO m<sup>2</sup> 0.44  
 MG MISTO GRANULARE m<sup>2</sup> 1.60

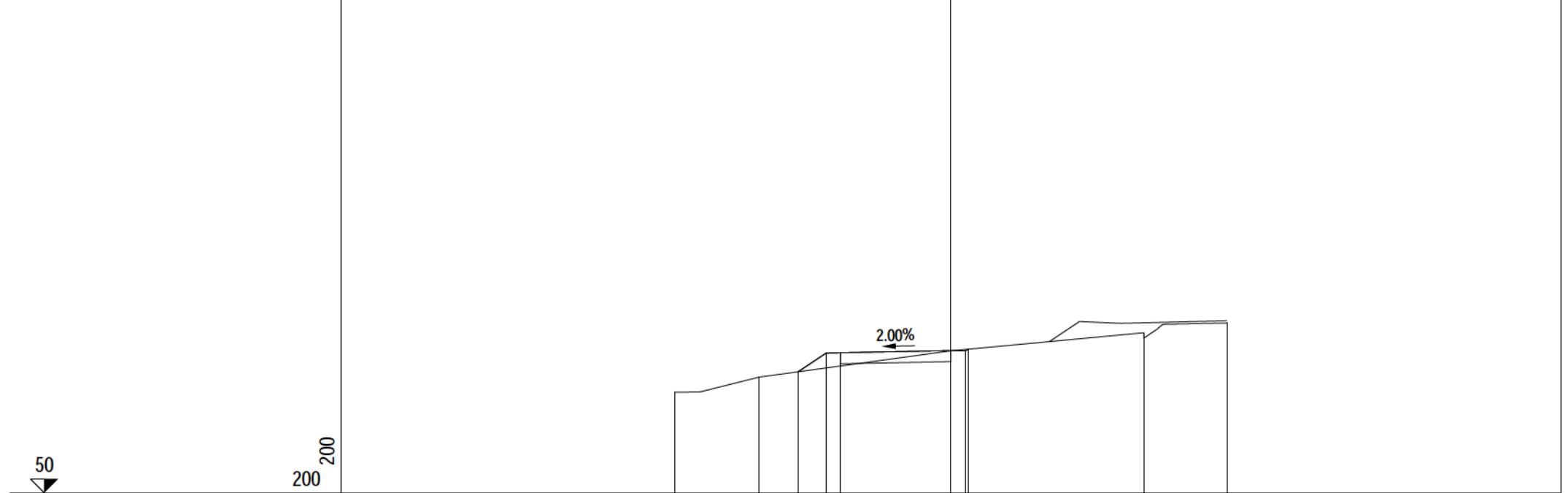
50  
 200 200



PROGRESSIVE TERRENO	-10.00	7.36	10.00
PARZIALI TERRENO		17.36	2.64
QUOTE TERRENO	54.38	55.60	56.39
PROGRESSIVE PROGETTO		-5.22	0.00
PARZIALI PROGETTO		0.70	0.52
QUOTE PROGETTO	54.71	55.27	55.13

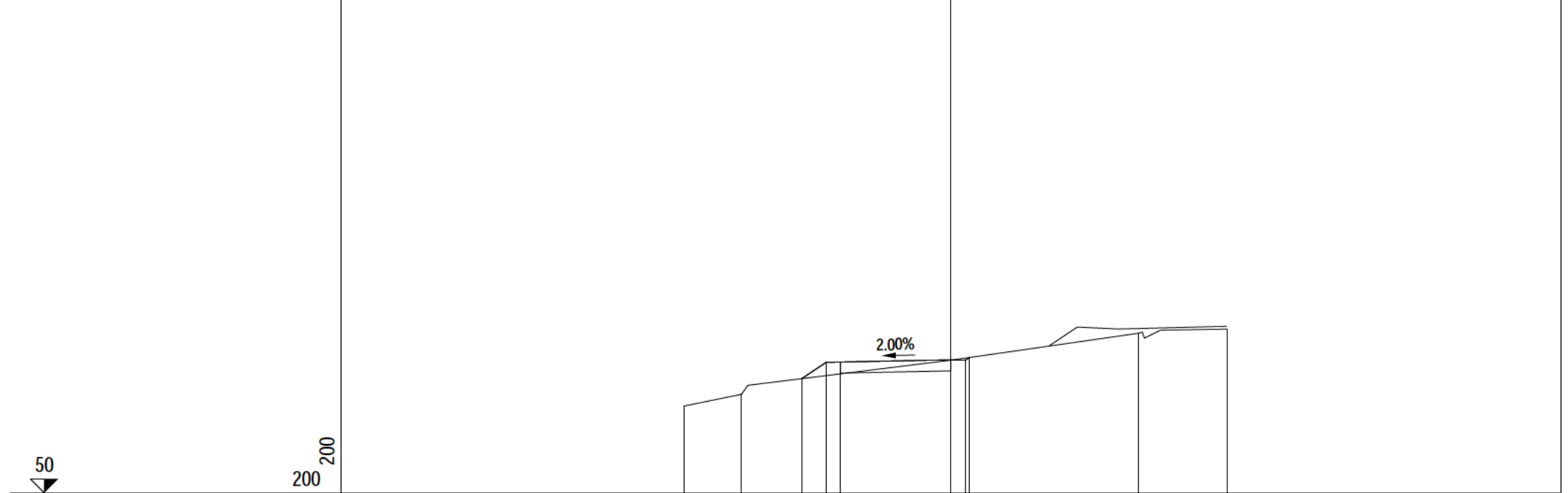
-4.52  
 -4.00  
 4.00  
 0.52  
 0.19  
 0.71

PROFILO	str14	
SEZIONE	STR14 - 3	
PROGRESSIVA	50.00	
A RILEVATO	m <sup>2</sup>	0.56
B STERRO	m <sup>2</sup>	0.66
MG MISTO GRANULARE	m <sup>2</sup>	1.60



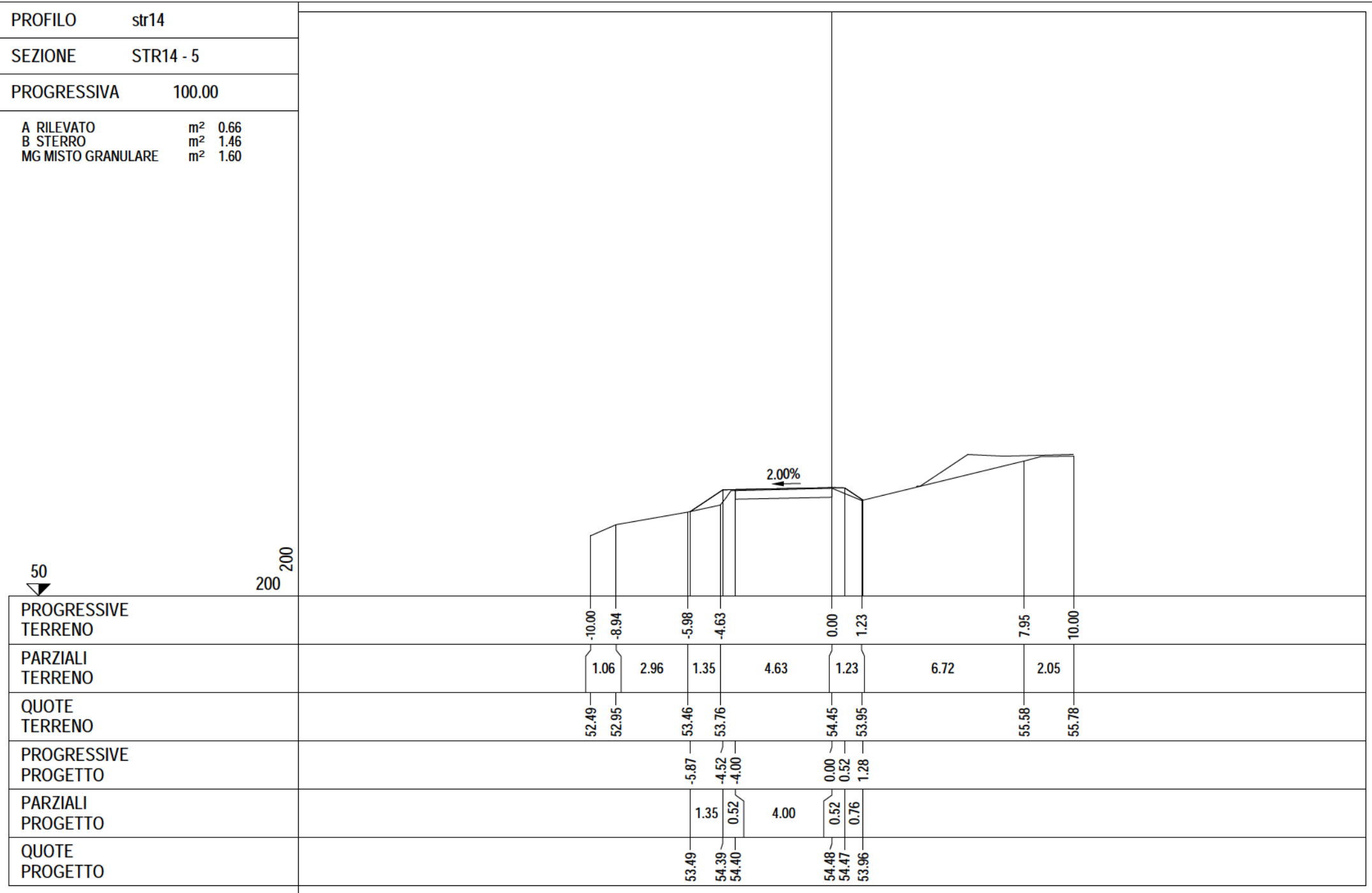
PROGRESSIVE TERRENO	-10.00	-6.96		0.00	6.99	10.00
PARZIALI TERRENO		3.04		6.96	6.99	3.01
QUOTE TERRENO	53.64	54.19		55.14	55.80	56.15
PROGRESSIVE PROGETTO			-5.54	-4.52	-4.00	0.00
PARZIALI PROGETTO			1.02	0.52	4.00	0.52
QUOTE PROGETTO			54.38	55.06	55.07	55.15
						55.14
						55.20

PROFILO	str14
SEZIONE	STR14 - 4
PROGRESSIVA	75.00
A RILEVATO	m <sup>2</sup> 0.45
B STERRO	m <sup>2</sup> 0.73
MG MISTO GRANULARE	m <sup>2</sup> 1.60

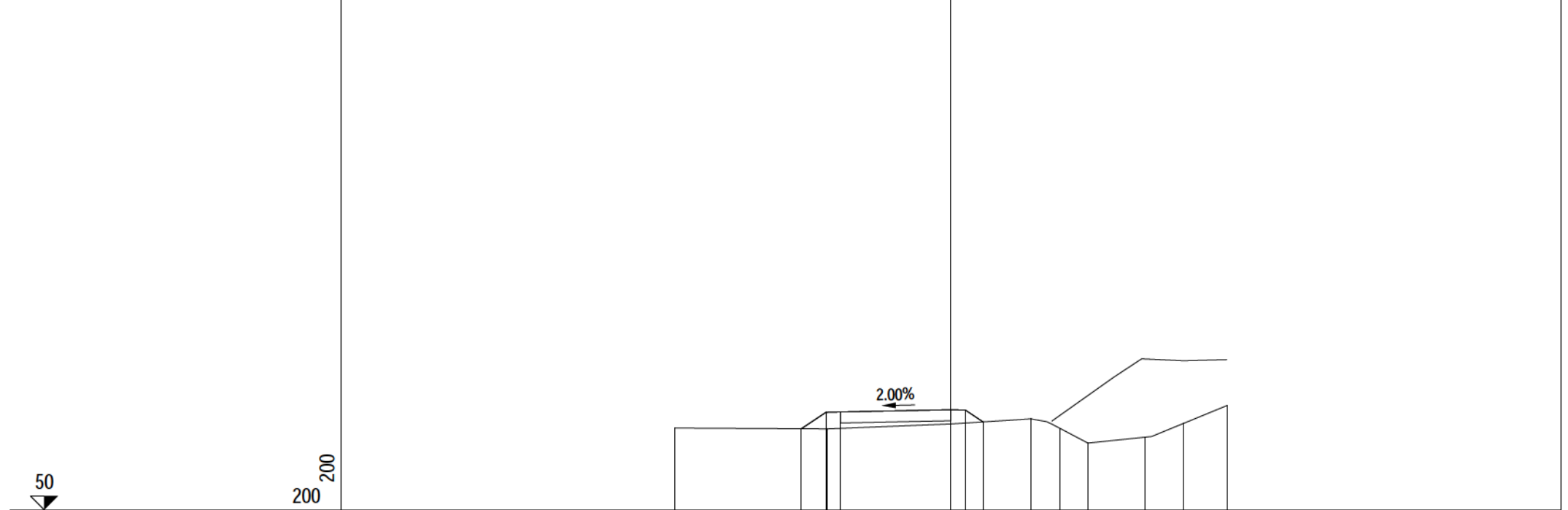


PROGRESSIVE TERRENO	-9.68	-7.59		0.00	6.81	10.00
PARZIALI TERRENO		2.09	7.59		6.81	3.19
QUOTE TERRENO	53.14	53.57		54.80	55.78	55.93
PROGRESSIVE PROGETTO			-5.41	-4.52	-4.00	
PARZIALI PROGETTO			0.89	0.52	4.00	0.52
QUOTE PROGETTO			54.13	54.72	54.74	54.82
						54.80
						54.90

PROFILO	str14	
SEZIONE	STR14 - 5	
PROGRESSIVA	100.00	
A RILEVATO	m <sup>2</sup>	0.66
B STERRO	m <sup>2</sup>	1.46
MG MISTO GRANULARE	m <sup>2</sup>	1.60



PROFILO	str14
SEZIONE	STR14 - 6
PROGRESSIVA	125.00
A RILEVATO	m <sup>2</sup> 1.63
MG MISTO GRANULARE	m <sup>2</sup> 1.60

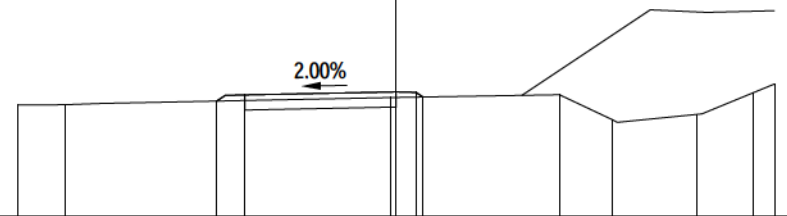


PROGRESSIVE TERRENO	-10.00	-4.47	0.00	2.90	3.95	4.97	7.05	8.42	10.00
PARZIALI TERRENO		5.53	4.47	2.90	1.05	1.02	2.08	1.37	1.58
QUOTE TERRENO	52.96	52.93	53.11	53.30	52.95	52.42	52.63	53.13	53.78
PROGRESSIVE PROGETTO		-5.42	-4.53	-4.00	0.00	0.52	1.17		
PARZIALI PROGETTO		0.89	0.53	4.00	0.52	0.65			
QUOTE PROGETTO		52.94	53.53	53.55	53.63	53.61	53.19		

PROFILO	str14
SEZIONE	STR14 - 7
PROGRESSIVA	150.00

A RILEVATO m<sup>2</sup> 0.17  
 B STERRO m<sup>2</sup> 1.01  
 MG MISTO GRANULARE m<sup>2</sup> 1.60

50  
 200 200

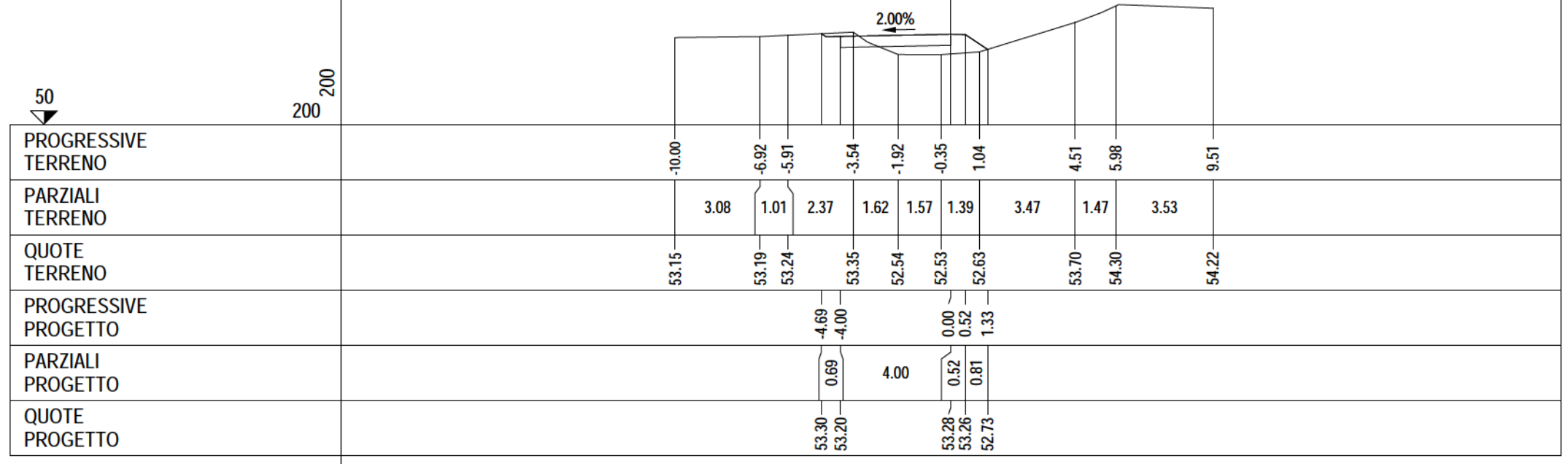


PROGRESSIVE TERRENO	-10.00	-8.75		-0.16	4.32	5.73	7.96	9.44	10.00
PARZIALI TERRENO	1.25		8.59		4.48	1.41	2.23	1.48	0.56
QUOTE TERRENO	52.93	52.94		53.13	53.20	52.53	52.68	53.25	53.48
PROGRESSIVE PROGETTO			-4.75	-4.00	0.00	0.52			
PARZIALI PROGETTO			0.75	4.00	0.52	0.19			
QUOTE PROGETTO			53.03	53.20	53.28	53.26	53.14		

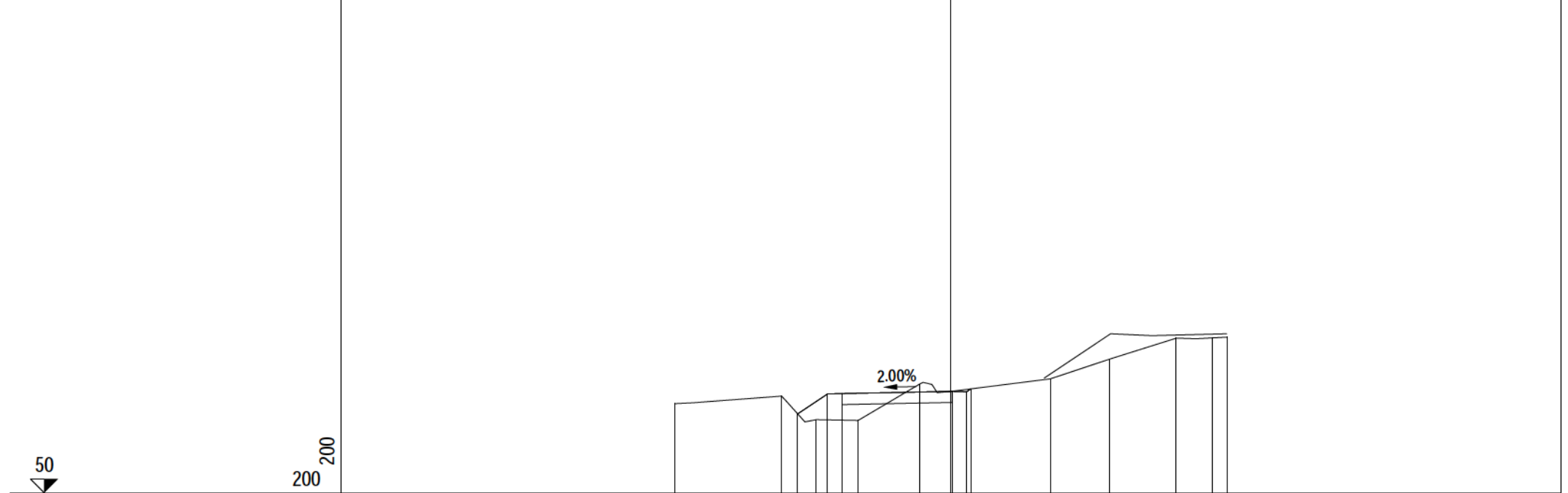


PROFILO	str14
SEZIONE	STR14 - 8
PROGRESSIVA	175.00

A RILEVATO m<sup>2</sup> 1.37  
 B STERRO m<sup>2</sup> 0.54  
 MG MISTO GRANULARE m<sup>2</sup> 1.60



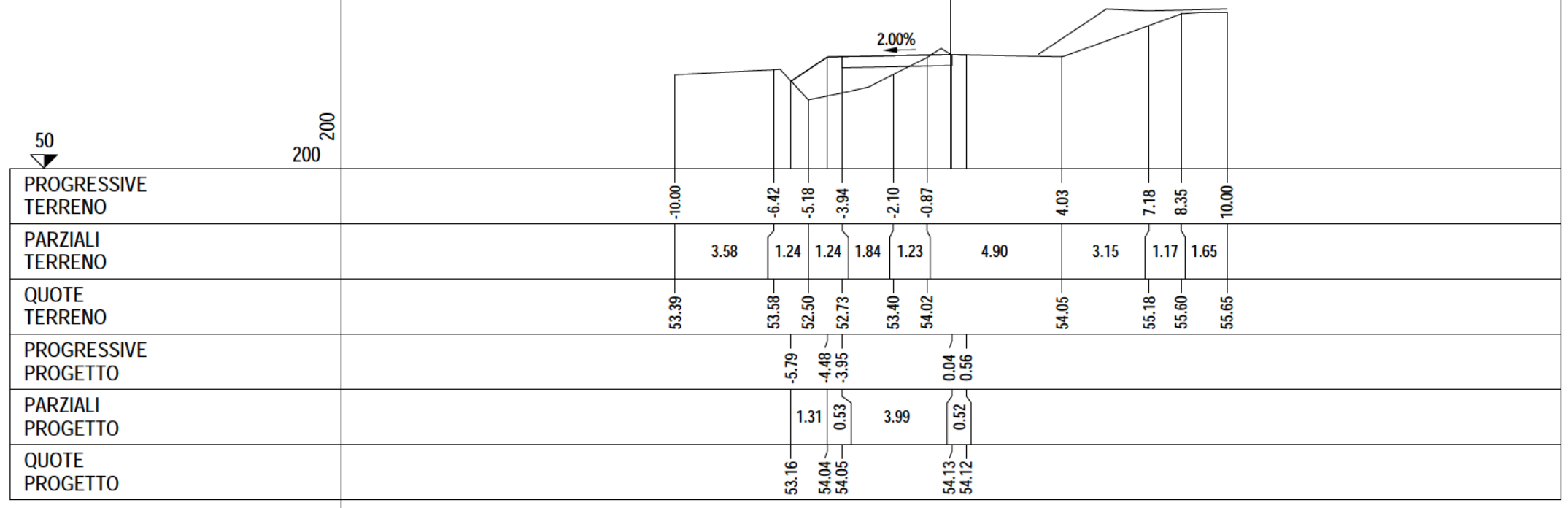
PROFILO	str14
SEZIONE	STR14 - 9
PROGRESSIVA	200.00
A RILEVATO	m <sup>2</sup> 1.75
B STERRO	m <sup>2</sup> 1.07
MG MISTO GRANULARE	m <sup>2</sup> 1.59



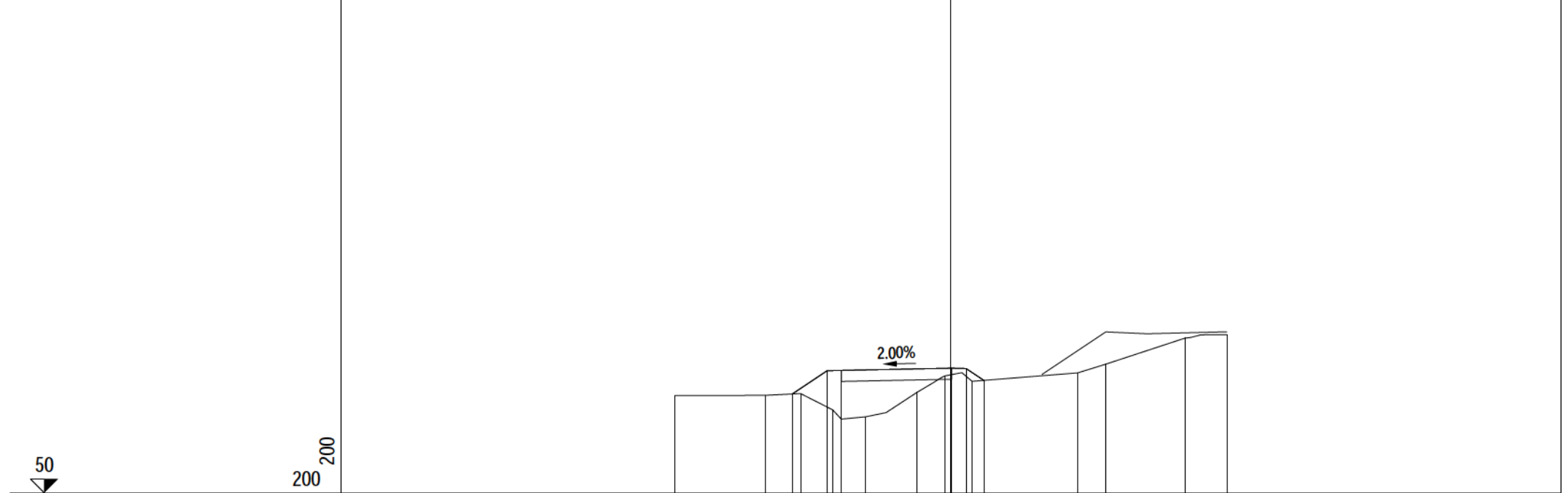
PROGRESSIVE TERRENO	-10.00	-6.14	-4.88	-3.36	-1.15	0.00	3.60	5.75	8.17	9.48	10.00
PARZIALI TERRENO		3.86	1.26	1.52	2.21	1.15	3.60	2.15	2.42	1.31	0.52
QUOTE TERRENO	53.23	53.50	52.65	52.62	53.93	53.67	54.13	54.84	55.60	55.61	55.64
PROGRESSIVE PROGETTO		-5.55	-4.47	-3.95		0.04					
PARZIALI PROGETTO		1.08	0.52		3.99	0.53				0.15	
QUOTE PROGETTO		52.86	53.58	53.59		53.67	53.66	53.76			

PROFILO	str14
SEZIONE	STR14 - 10
PROGRESSIVA	225.00

A RILEVATO m<sup>2</sup> 3.26  
 B STERRO m<sup>2</sup> 0.53  
 MG MISTO GRANULARE m<sup>2</sup> 1.60

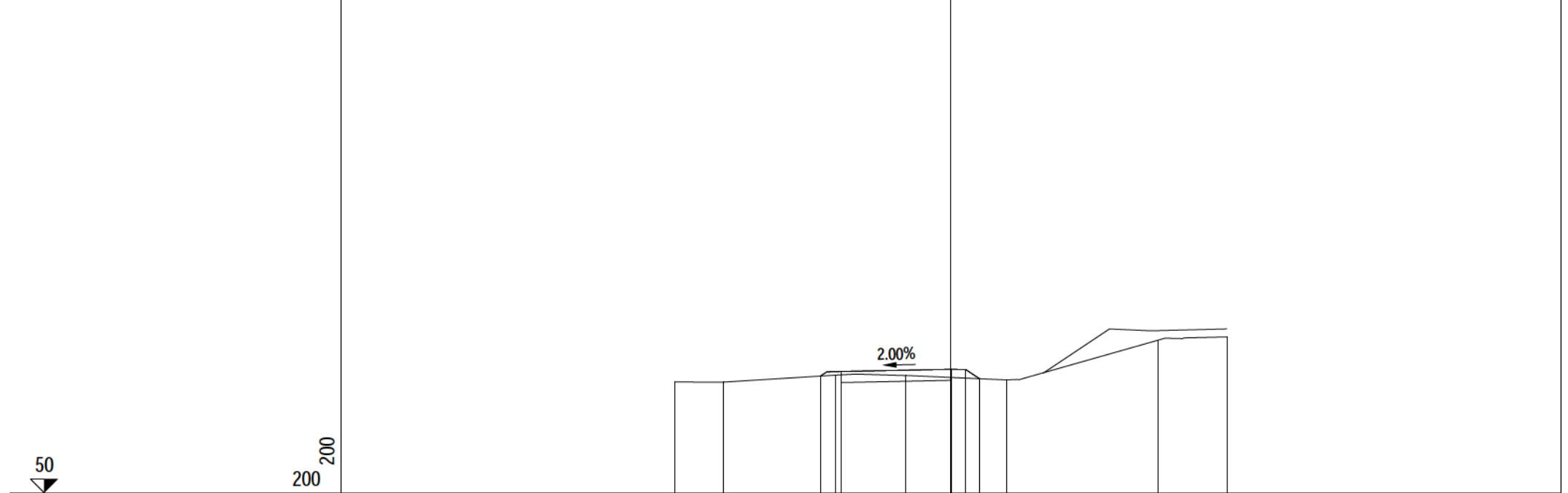


PROFILO	str14
SEZIONE	STR14 - 11
PROGRESSIVA	250.00
A RILEVATO	m <sup>2</sup> 4.93
B STERRO	m <sup>2</sup> 0.05
MG MISTO GRANULARE	m <sup>2</sup> 1.60



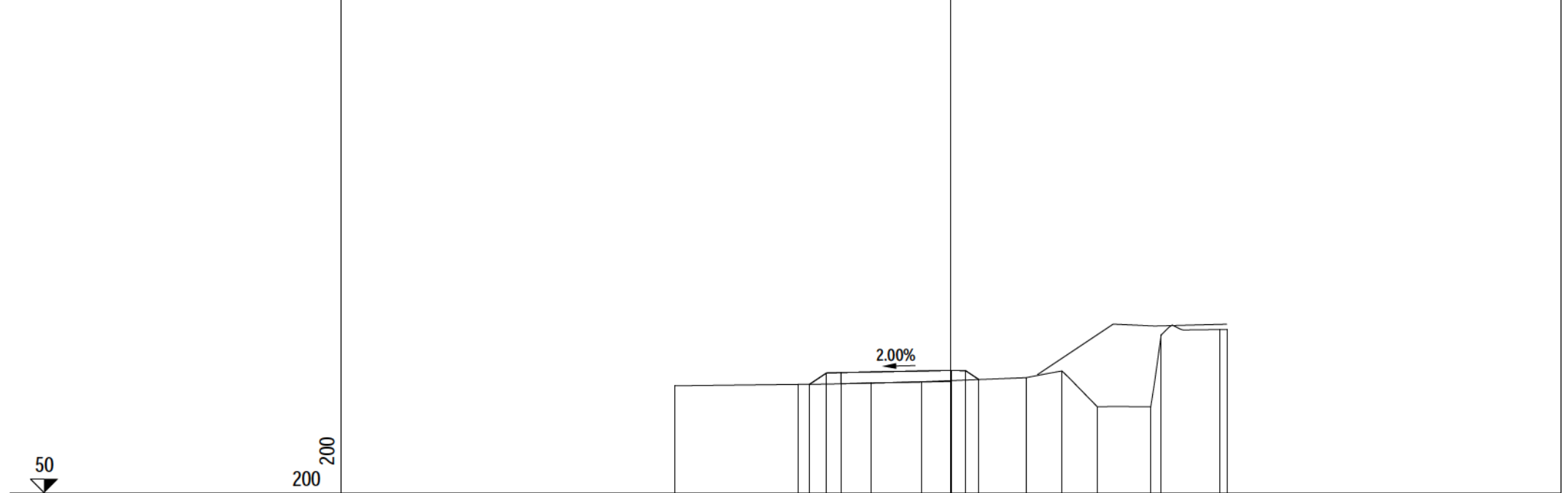
PROGRESSIVE TERRENO	-10.00	-6.72	-5.45	-4.29	-3.09	-1.23	-0.22	0.77	4.59	5.61	8.48	10.00
PARZIALI TERRENO	3.28	1.27	1.16	1.20	1.86	1.01	0.99	3.82	1.02	2.87	1.52	
QUOTE TERRENO	53.52	53.53	53.59	53.00	52.75	53.64	54.23	54.04	54.34	54.66	55.60	55.72
PROGRESSIVE PROGETTO			-5.75	-4.49	-3.96		0.03	0.55	1.20			
PARZIALI PROGETTO			1.26	0.53	3.99		0.52	0.65				
QUOTE PROGETTO		53.58	54.42	54.43			54.51	54.50	54.07			

PROFILO	str14	
SEZIONE	STR14 - 12	
PROGRESSIVA	275.00	
A RILEVATO	m <sup>2</sup>	0.31
B STERRO	m <sup>2</sup>	0.88
MG MISTO GRANULARE	m <sup>2</sup>	1.60



PROGRESSIVE TERRENO	-10.00	-8.24	-4.16	-1.64	2.02	7.51	10.00
PARZIALI TERRENO	1.76	4.08	2.52	3.66	5.49	2.49	
QUOTE TERRENO	54.01	54.01	54.26	54.25	54.09	55.53	55.65
PROGRESSIVE PROGETTO			-4.73	-3.97	0.02	0.55	1.04
PARZIALI PROGETTO			0.76	3.99	0.53	0.49	
QUOTE PROGETTO			54.23	54.39	54.47	54.46	54.13

PROFILO	str14	
SEZIONE	STR14 - 13	
PROGRESSIVA	300.00	
A RILEVATO	m <sup>2</sup>	0.60
B STERRO	m <sup>2</sup>	0.04
MG MISTO GRANULARE	m <sup>2</sup>	1.60



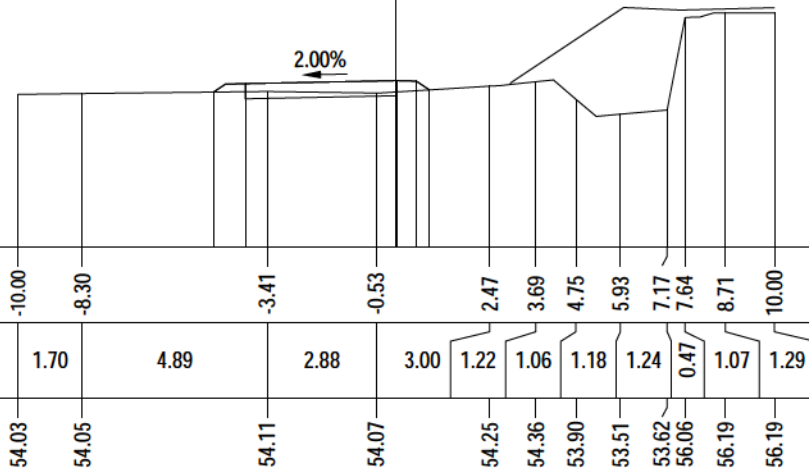
PROGRESSIVE TERRENO	-10.00	-5.55	-3.98	-2.90	-1.08		2.72	4.03	5.31	7.24	7.62	9.74	10.00
PARZIALI TERRENO		4.45	1.57	1.08	1.82	3.80	1.31	1.28	1.93	0.38	2.12	0.26	
QUOTE TERRENO	53.88	53.93	53.95	53.97	54.02		54.17	54.41	53.11	53.12	55.72	55.91	55.92
PROGRESSIVE PROGETTO		-5.13	-4.51	-3.98		0.01	0.54	1.02					
PARZIALI PROGETTO		0.62	0.53		3.99	0.53	0.48						
QUOTE PROGETTO		53.93	54.34	54.35		54.43	54.42	54.10					

PROFILO	str14
SEZIONE	STR14 - 14
PROGRESSIVA	325.00

A RILEVATO m<sup>2</sup> 0.33  
 B STERRO m<sup>2</sup> 0.56  
 MG MISTO GRANULARE m<sup>2</sup> 1.60

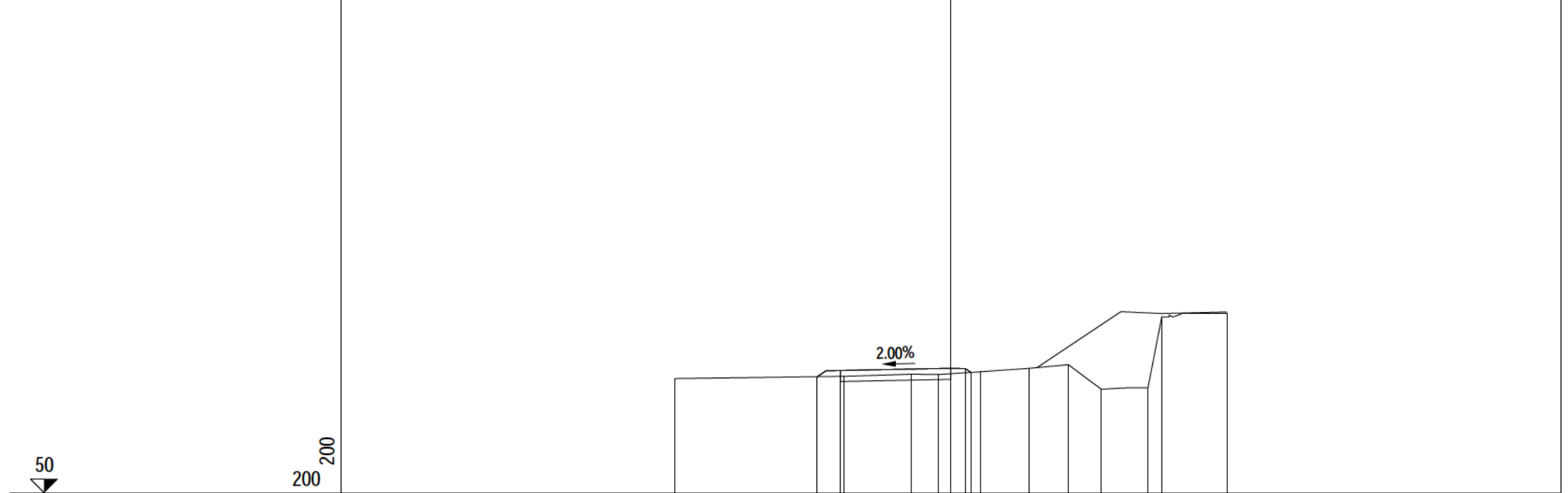
50

200 200



PROGRESSIVE TERRENO	-10.00	-8.30	-3.41	-0.53	2.47	3.69	4.75	5.93	7.17	7.64	8.71	10.00
PARZIALI TERRENO	1.70	4.89	2.88	3.00	1.22	1.06	1.18	1.24	0.47	1.07	1.29	
QUOTE TERRENO	54.03	54.05	54.11	54.07	54.25	54.36	53.90	53.51	53.62	56.06	56.19	56.19
PROGRESSIVE PROGETTO			-4.83	-3.99	0.01	0.53	0.88					
PARZIALI PROGETTO			0.84	4.00	0.52	0.35						
QUOTE PROGETTO			54.09	54.31	54.39	54.38	54.15					

PROFILO	str14	
SEZIONE	STR14 - 15	
PROGRESSIVA	350.00	
A RILEVATO	m <sup>2</sup>	0.25
B STERRO	m <sup>2</sup>	0.78
MG MISTO GRANULARE	m <sup>2</sup>	1.60

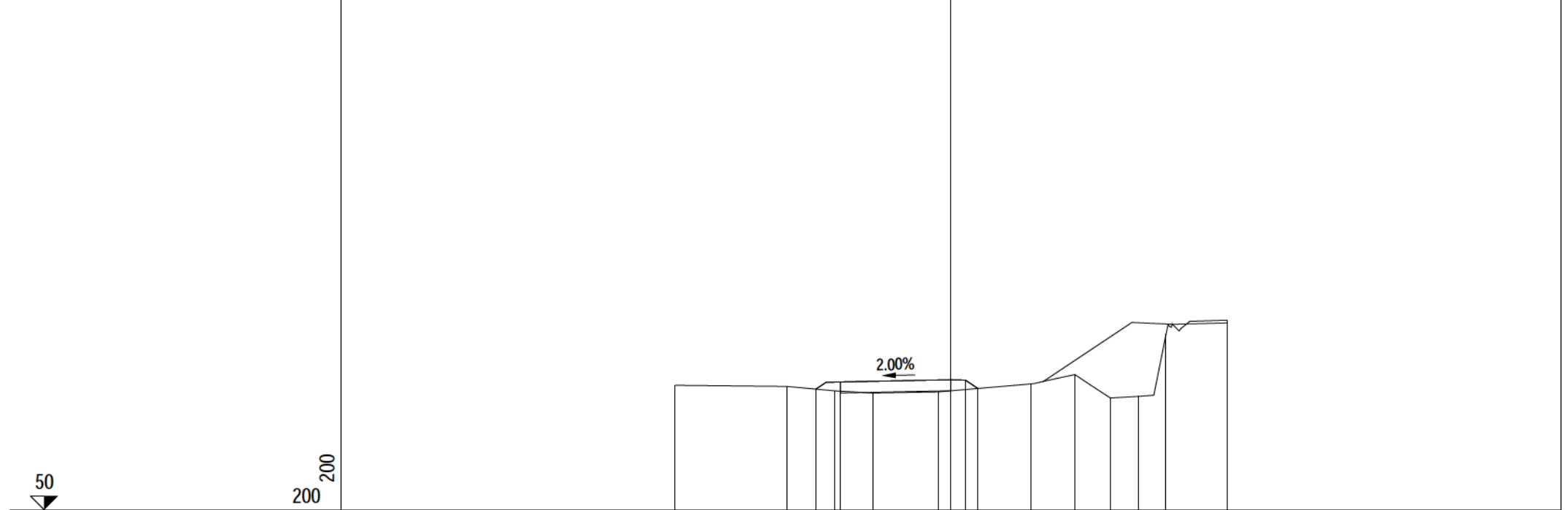


PROGRESSIVE TERRENO	-10.00		-3.86	-1.43	-0.44	1.08	2.84	4.26	5.46	7.14	7.64	10.00
PARZIALI TERRENO		6.14		2.43	0.99	1.52	1.76	1.42	1.20	1.68	0.50	2.36
QUOTE TERRENO	54.14		54.22	54.29	54.28	54.38	54.51	54.64	53.75	53.80	56.37	56.50
PROGRESSIVE PROGETTO			-4.84	-4.00		0.00	0.52	0.73				
PARZIALI PROGETTO			0.84		4.00		0.52	0.21				
QUOTE PROGETTO		54.21	54.43			54.51	54.50	54.36				



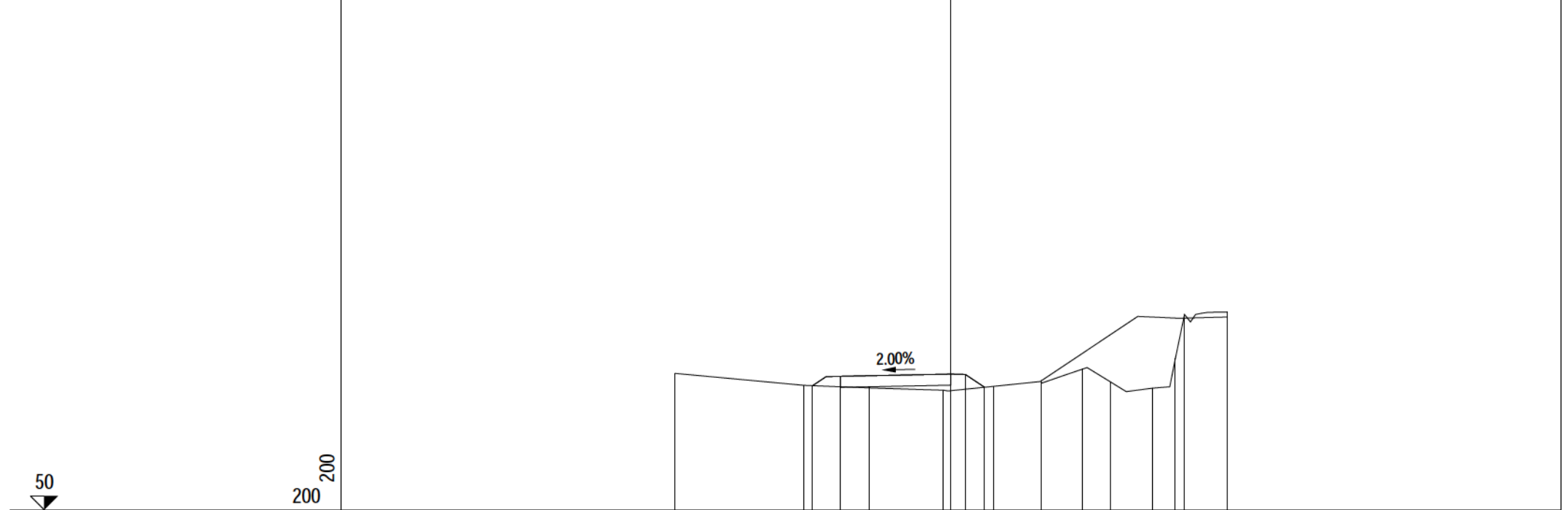
PROFILO	str14
SEZIONE	STR14 - 16
PROGRESSIVA	375.00

A RILEVATO	m <sup>2</sup>	0.49
MG MISTO GRANULARE	m <sup>2</sup>	1.60



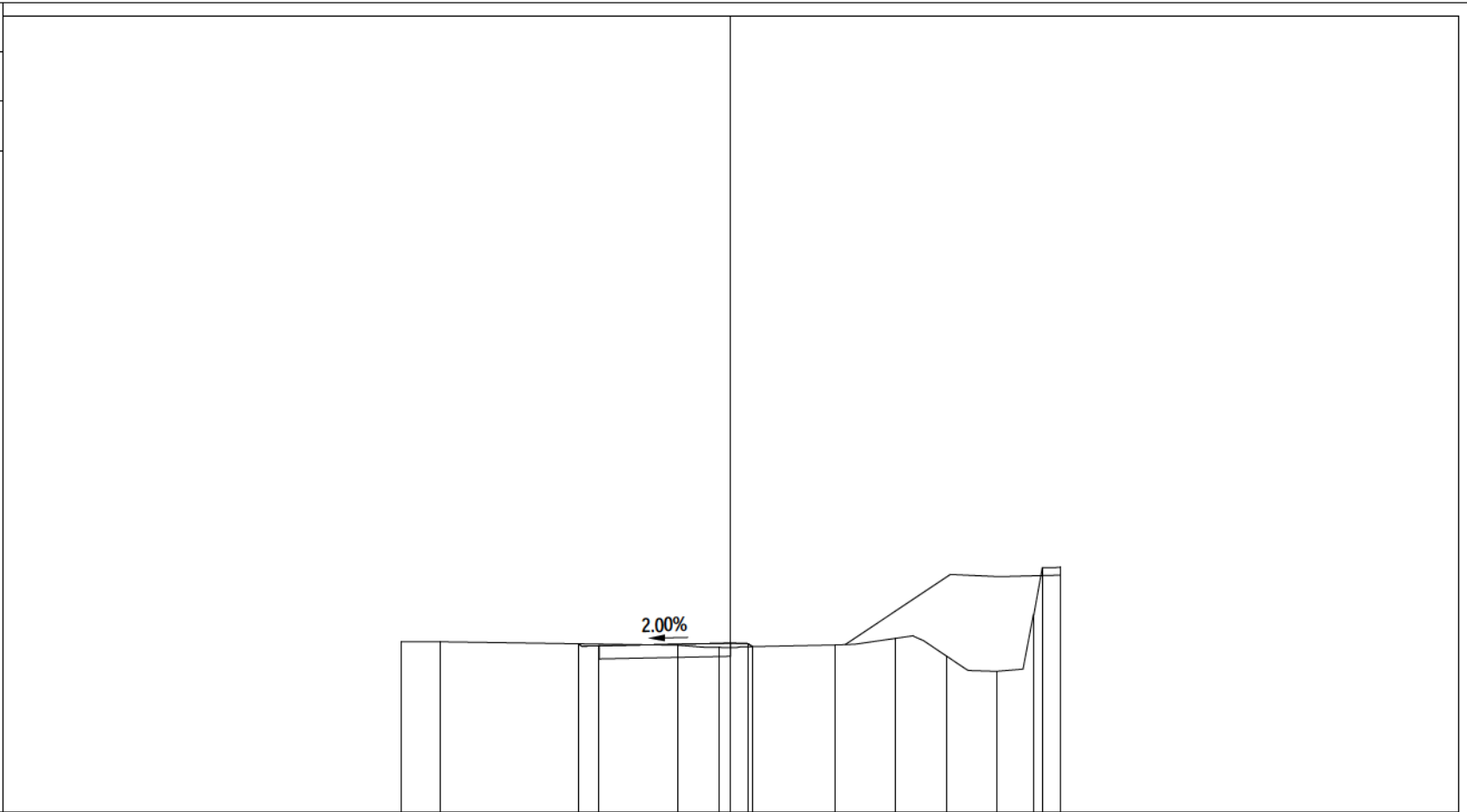
PROGRESSIVE TERRENO	-10.00	-5.95	-4.20	-2.83	-0.45		2.88	4.49	5.78	6.79	7.80	10.00
PARZIALI TERRENO		4.05	1.75	1.37	2.38	3.33	1.61	1.29	1.01	1.01	2.20	
QUOTE TERRENO	54.51	54.47	54.31	54.23	54.28		54.56	54.90	54.05	54.11	56.35	56.87
PROGRESSIVE PROGETTO			-4.89	-4.00		0.00						
PARZIALI PROGETTO			0.89		4.00	0.52						
QUOTE PROGETTO		54.38	54.64			54.72	54.70	54.40				

PROFILO	str14
SEZIONE	STR14 - 17
PROGRESSIVA	400.00
A RILEVATO	m <sup>2</sup> 1.13
MG MISTO GRANULARE	m <sup>2</sup> 1.60



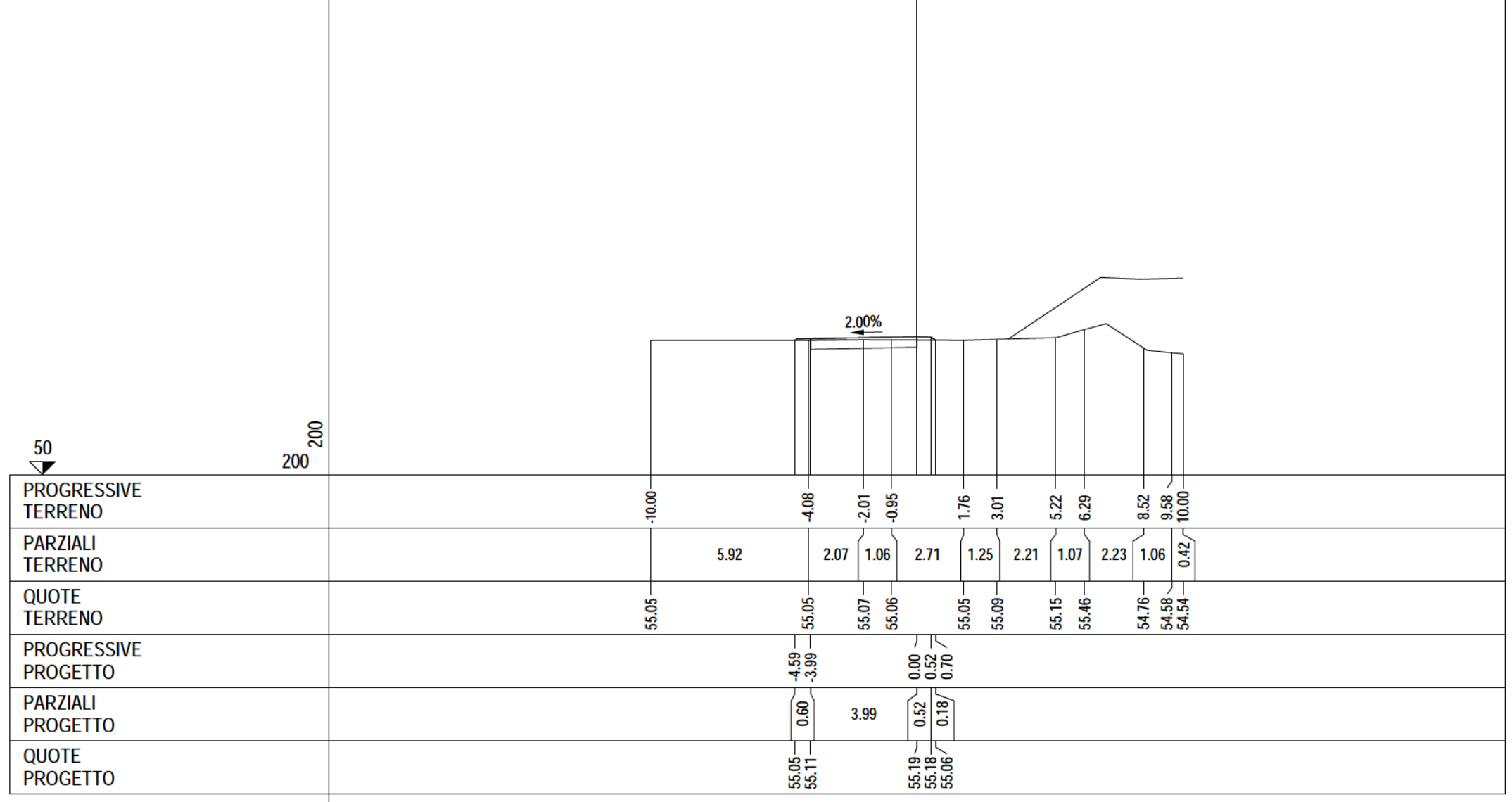
PROGRESSIVE TERRENO	-10.00	-5.34	-2.94	-0.27	1.55	3.26	4.78	5.79	7.31	8.13	8.47	10.00
PARZIALI TERRENO		4.66	2.40	2.67	1.82	1.71	1.52	1.01	1.52	0.82	0.34	0.40
QUOTE TERRENO	54.95	54.51	54.42	54.34	54.48	54.65	55.10	54.64	54.41	55.48	57.08	57.17
PROGRESSIVE PROGETTO		-5.01	-4.00	0.00	0.52	1.22						
PARZIALI PROGETTO		1.01	4.00	0.52	0.70							
QUOTE PROGETTO		54.50	54.84	54.92	54.91	54.44						

PROFILO	str14
SEZIONE	STR14 - 18
PROGRESSIVA	425.00
A RILEVATO	m <sup>2</sup> 0.06
B STERRO	m <sup>2</sup> 1.53
MG MISTO GRANULARE	m <sup>2</sup> 1.60

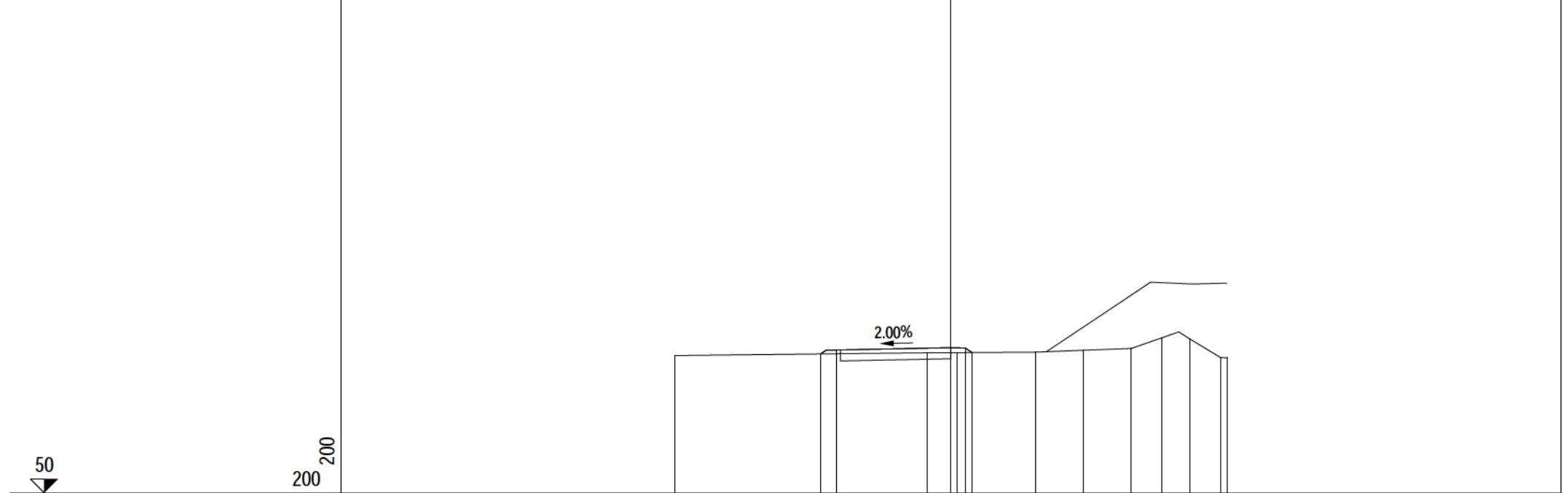


PROGRESSIVE TERRENO	-10.00	-8.81		-1.62	-0.36	3.16	4.99	6.55	8.07	9.19	9.47	10.00
PARZIALI TERRENO	1.19	7.19	1.26	3.52	1.83	1.56	1.52	1.12	0.28	0.53		
QUOTE TERRENO	55.17	55.17	55.06	54.99	55.07	55.27	54.74	54.27	55.97	57.42	57.43	
PROGRESSIVE PROGETTO			-4.63	-4.00	0.00	0.52	0.66					
PARZIALI PROGETTO		0.63	4.00	0.52	0.14							
QUOTE PROGETTO		55.11	55.04	55.12	55.11	55.02						

PROFILO	str14
SEZIONE	STR14 - 19
PROGRESSIVA	450.00
A RILEVATO	m <sup>2</sup> 0.12
B STERRO	m <sup>2</sup> 1.25
MG MISTO GRANULARE	m <sup>2</sup> 1.60

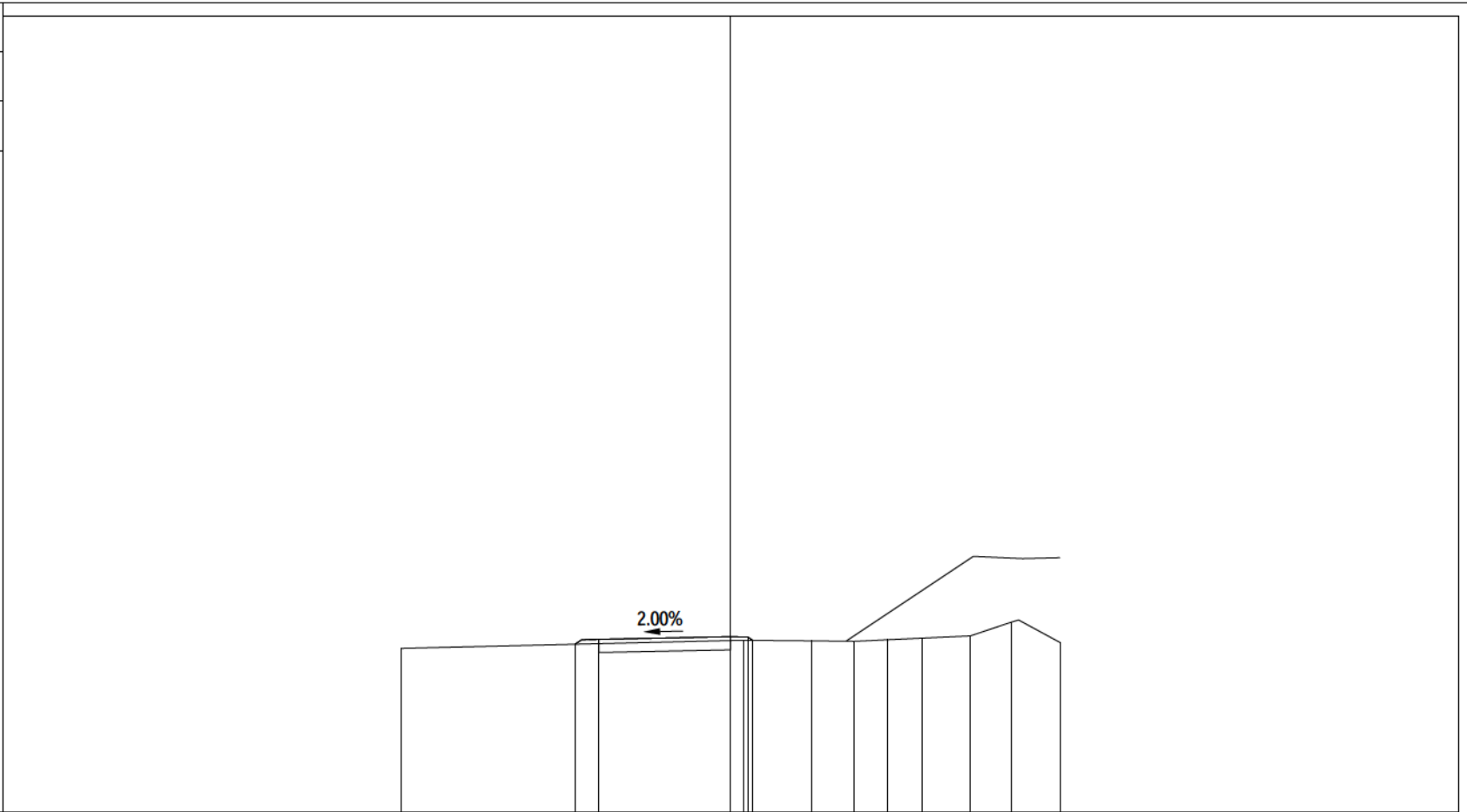


PROFILO	str14
SEZIONE	STR14 - 20
PROGRESSIVA	475.00
A RILEVATO	m <sup>2</sup> 0.19
B STERRO	m <sup>2</sup> 0.95
MG MISTO GRANULARE	m <sup>2</sup> 1.60



PROGRESSIVE TERRENO	-10.00		-0.88	0.21	3.06	4.78	6.54	7.64	8.65	9.78	10.00
PARZIALI TERRENO		9.12	1.09	2.85	1.72	1.76	1.10	1.01	1.13	0.22	
QUOTE TERRENO	54.97		55.07	55.08	55.09	55.16	55.23	55.61	55.58	54.90	54.89
PROGRESSIVE PROGETTO			-4.72	-4.15	0.00	0.52	0.77				
PARZIALI PROGETTO		0.72	4.00	0.52	0.25						
QUOTE PROGETTO		55.03	55.17	55.26	55.24	55.08					

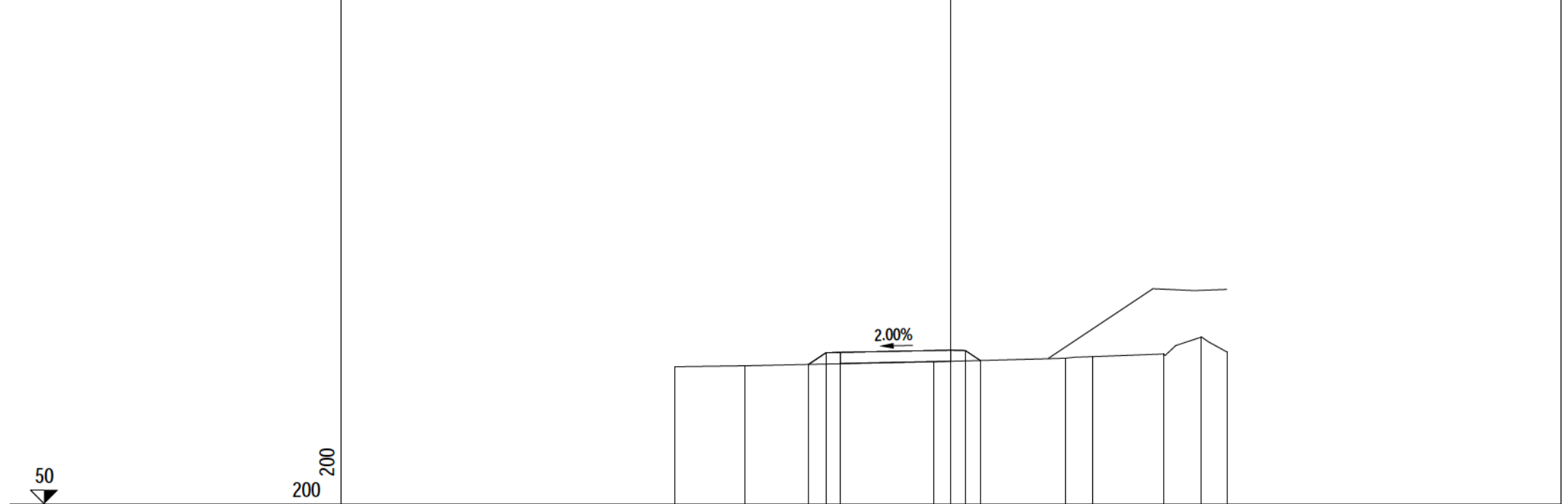
PROFILO	str14
SEZIONE	STR14 - 21
PROGRESSIVA	500.00
A RILEVATO	m <sup>2</sup> 0.14
B STERRO	m <sup>2</sup> 1.10
MG MISTO GRANULARE	m <sup>2</sup> 1.60



PROGRESSIVE TERRENO	-10.00	0.38	2.45	3.75	4.77	5.81	7.28	8.53	10.00	
PARZIALI TERRENO		10.38	2.07	1.30	1.02	1.04	1.47	1.25	1.47	
QUOTE TERRENO	54.97		55.21	55.19	55.18	55.23	55.28	55.34	55.76	55.15
PROGRESSIVE PROGETTO			-4.73	-4.00	0.00	0.52	0.67			
PARZIALI PROGETTO			0.73	4.00	0.52	0.15				
QUOTE PROGETTO		55.09	55.24		55.32	55.31	55.21			

PROFILO	str14
SEZIONE	STR14 - 22
PROGRESSIVA	525.00

A RILEVATO	m <sup>2</sup>	0.64
MG MISTO GRANULARE	m <sup>2</sup>	1.60

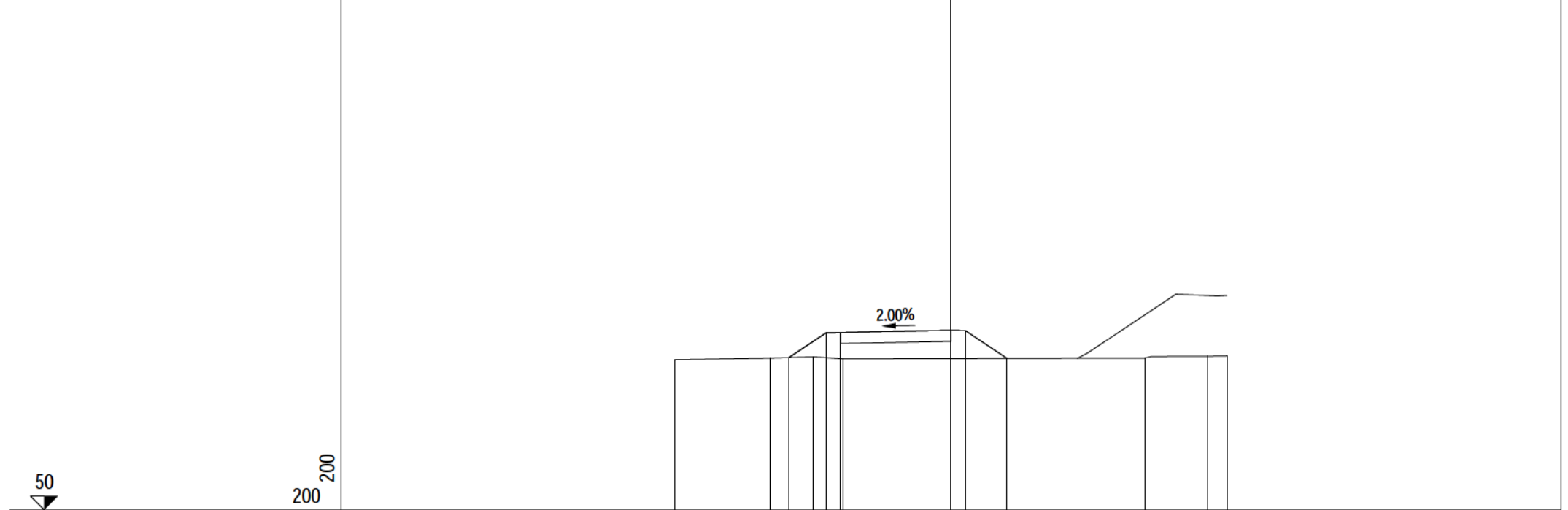


PROGRESSIVE TERRENO	-10.00	-7.47	-0.61	4.14	5.14	7.71	9.08	10.00
PARZIALI TERRENO		2.53	6.86	4.75	1.00	2.57	1.37	0.92
QUOTE TERRENO	54.97	55.01	55.15	55.28	55.34	55.43	56.05	55.51
PROGRESSIVE PROGETTO								
PARZIALI PROGETTO								
QUOTE PROGETTO								

	-5.16		0.00
	-4.52		0.52
	-4.00	4.00	1.07
	0.64		0.52
	0.52		0.55

	55.05		55.57
	55.48		55.56
	55.49		55.20

PROFILO	str14
SEZIONE	STR14 - 23
PROGRESSIVA	550.00
A RILEVATO	m <sup>2</sup> 4.75
MG MISTO GRANULARE	m <sup>2</sup> 1.60

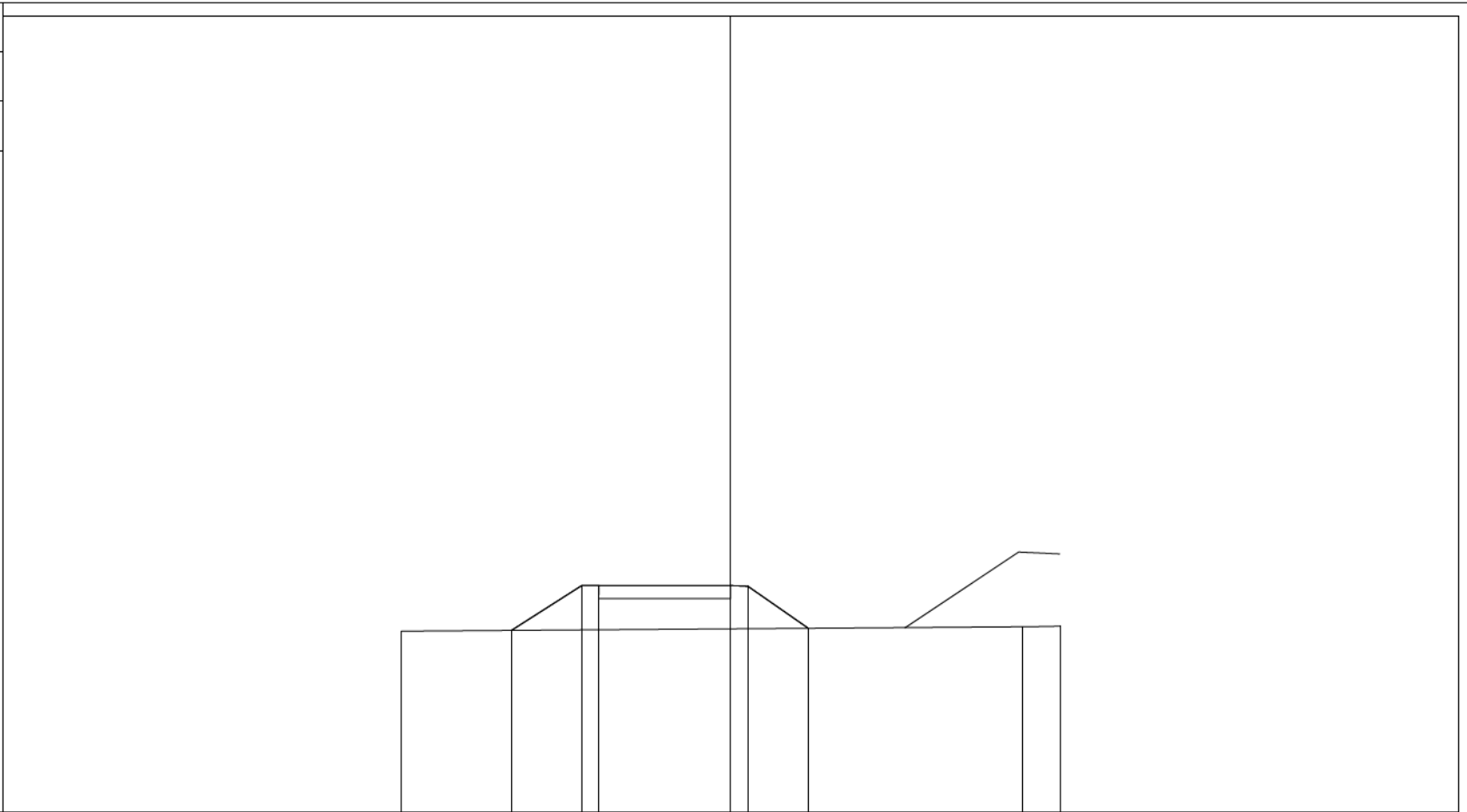


PROGRESSIVE TERRENO	-10.00	-6.54	-4.98	-3.90		7.04	9.29	10.00
PARZIALI TERRENO		3.46	1.56	1.08		10.94	2.25	0.71
QUOTE TERRENO	55.44	55.50	55.54	55.47		55.50	55.57	55.58
PROGRESSIVE PROGETTO			-5.87	-4.52	-4.00	0.00	0.52	2.04
PARZIALI PROGETTO			1.35	0.52	4.00	0.52	1.52	
QUOTE PROGETTO		55.52	56.42	56.43		56.51	56.50	55.49



PROFILO	str14
SEZIONE	STR14 - 24
PROGRESSIVA	565.48

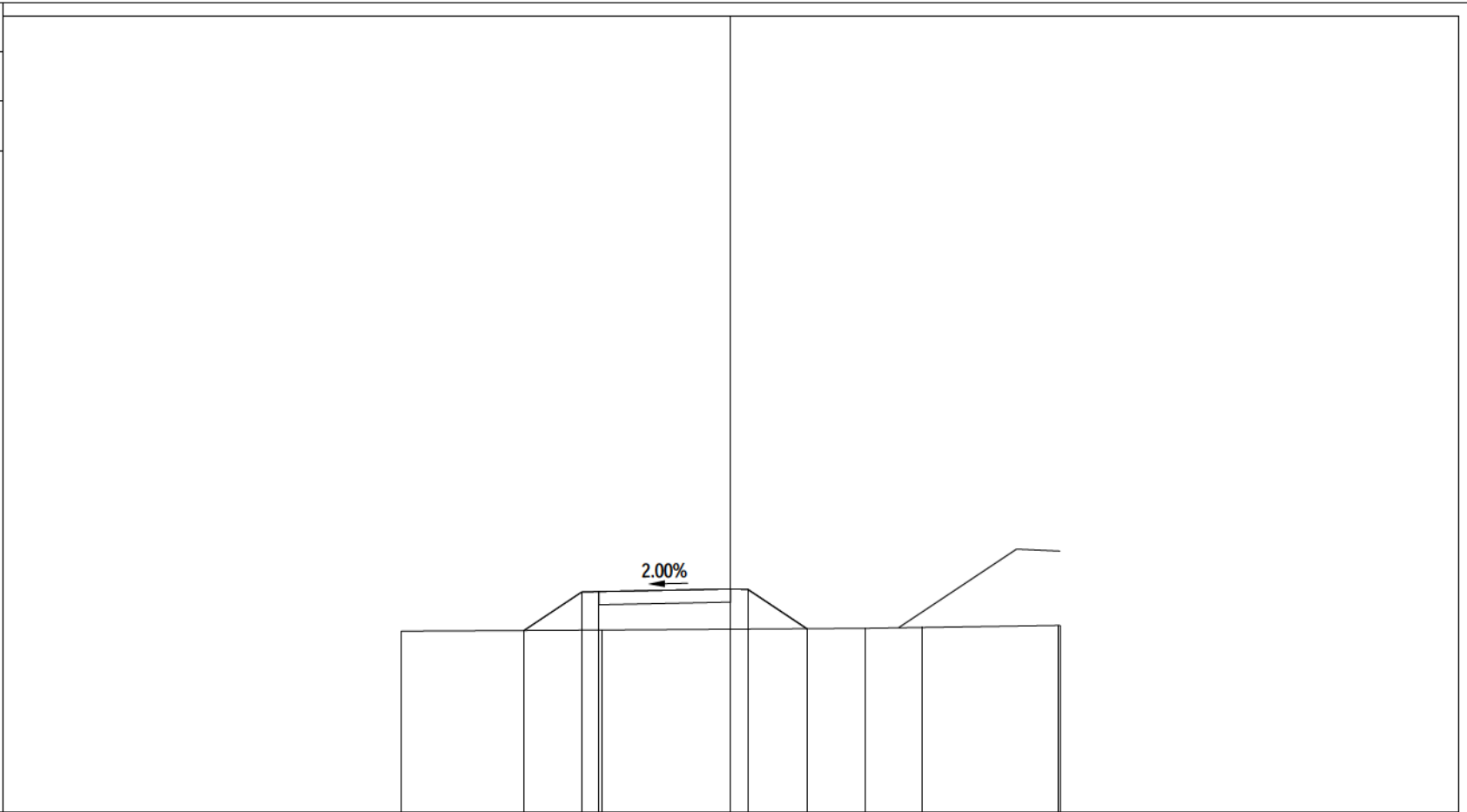
A RILEVATO	m <sup>2</sup>	7.73
MG MISTO GRANULARE	m <sup>2</sup>	1.60



PROGRESSIVE TERRENO	-10.00					8.86	10.00
PARZIALI TERRENO				18.86		1.14	
QUOTE TERRENO	55.49					55.62	55.64
PROGRESSIVE PROGETTO		-6.66	-4.53	-4.00	0.00	0.52	2.36
PARZIALI PROGETTO		2.13	0.53	4.00	0.52	1.84	
QUOTE PROGETTO		55.51	56.87	56.88	56.88	56.85	55.58

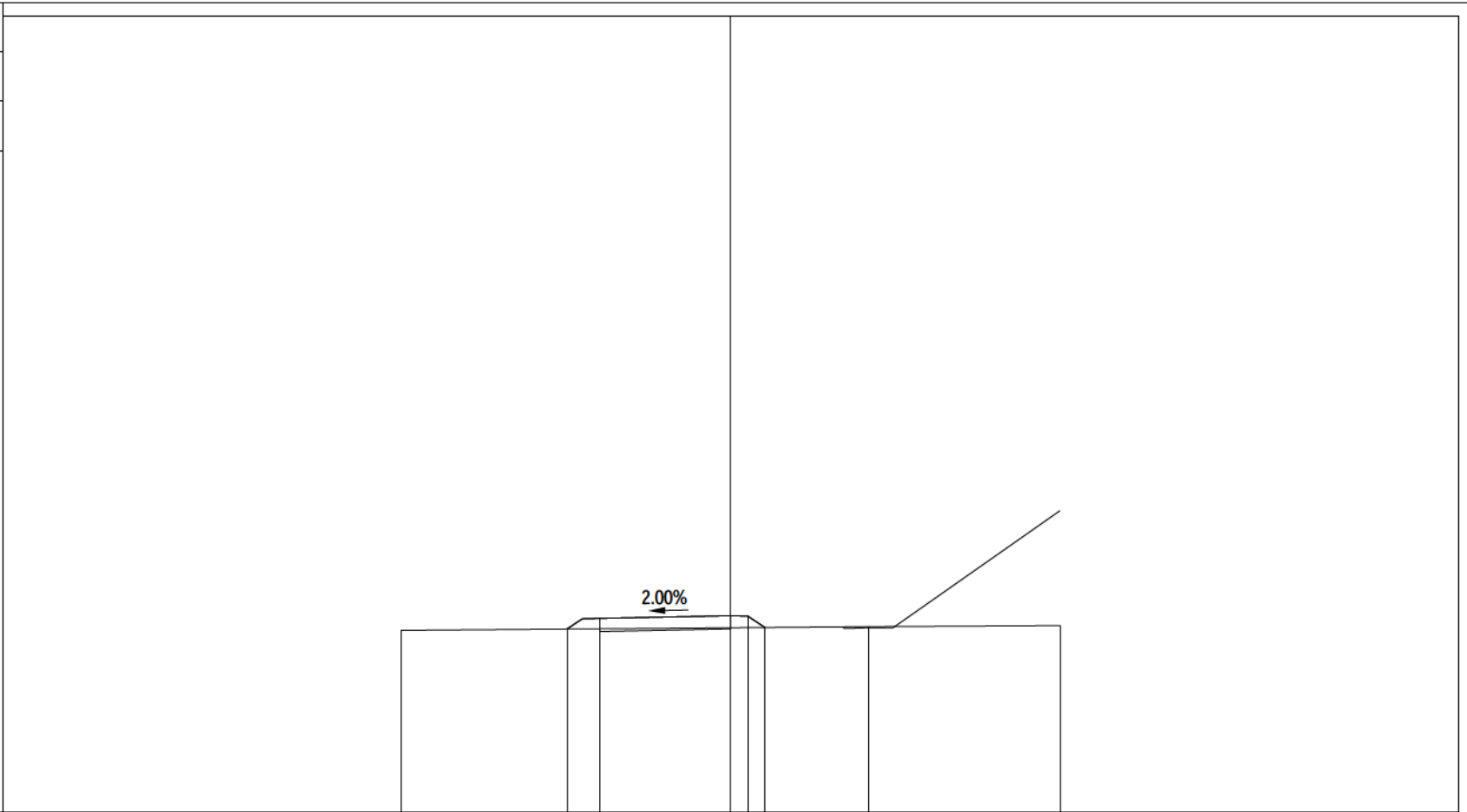
PROFILO	str14
SEZIONE	STR14 - 25
PROGRESSIVA	575.00

A RILEVATO	m <sup>2</sup>	6.55
MG MISTO GRANULARE	m <sup>2</sup>	1.60



PROGRESSIVE TERRENO	-10.00	-3.90	4.08	5.82	9.97	10.00		
PARZIALI TERRENO		6.10		7.98	1.74	4.15	0.03	
QUOTE TERRENO	55.49		55.52		55.58	55.60	55.66	55.66
PROGRESSIVE PROGETTO		-6.28	-4.52	-4.00	0.00	0.52	2.32	
PARZIALI PROGETTO		1.76	0.52	4.00	0.52	1.80		
QUOTE PROGETTO		55.51	56.68	56.69	56.77	56.76	55.56	

PROFILO	str14
SEZIONE	STR14 - 26
PROGRESSIVA	600.00
A RILEVATO	m <sup>2</sup> 0.51
B STERRO	m <sup>2</sup> 0.22
MG MISTO GRANULARE	m <sup>2</sup> 1.59

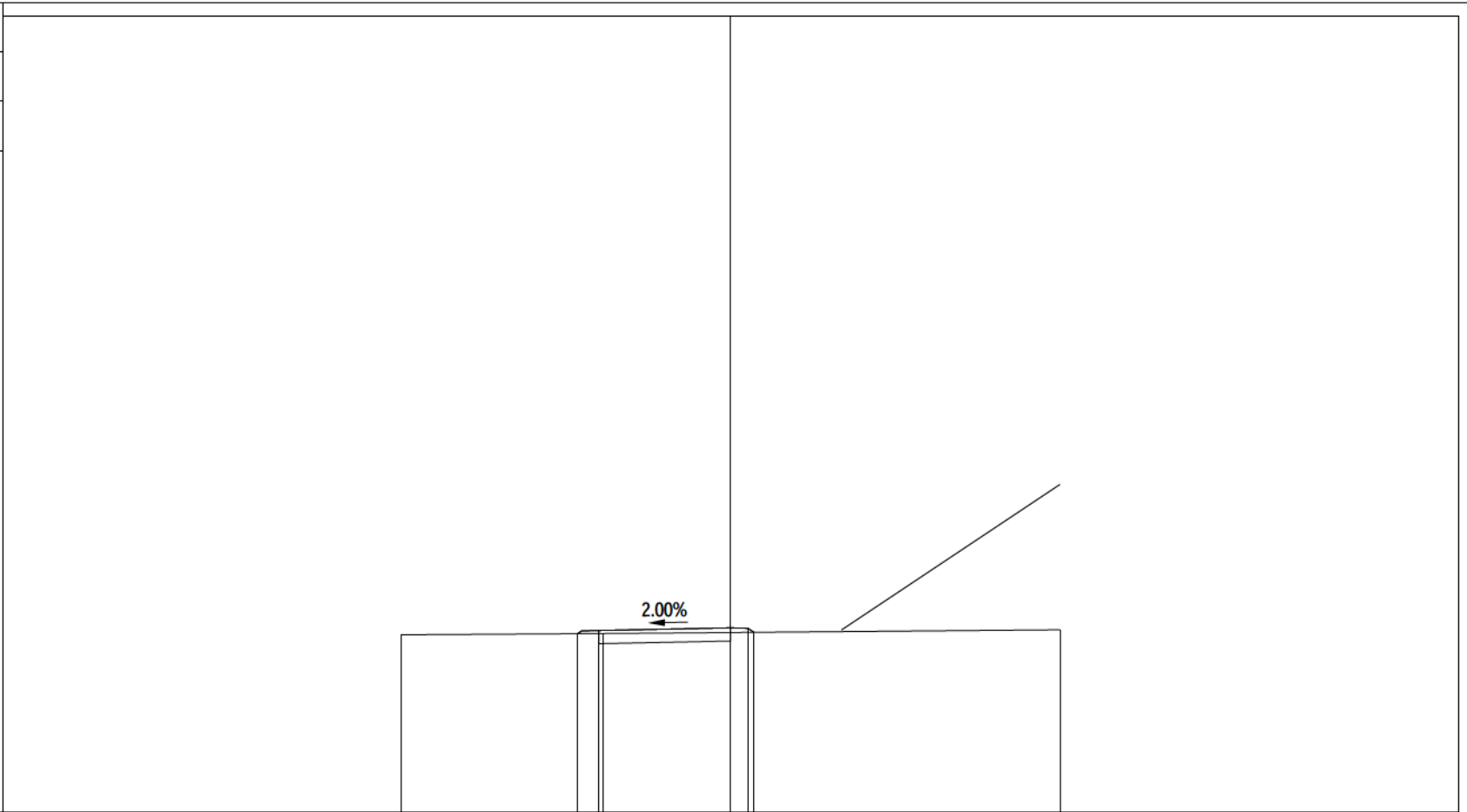


PROGRESSIVE TERRENO	-10.00	4.20	10.00			
PARZIALI TERRENO		14.20	5.80			
QUOTE TERRENO	55.51		55.63	55.66		
PROGRESSIVE PROGETTO		-4.97	-3.98	0.00	0.52	1.04
PARZIALI PROGETTO		0.99	3.98	0.52	0.52	
QUOTE PROGETTO		55.55	55.88	55.96	55.94	55.60

PROFILO	str14
SEZIONE	STR14 - 27
PROGRESSIVA	625.00

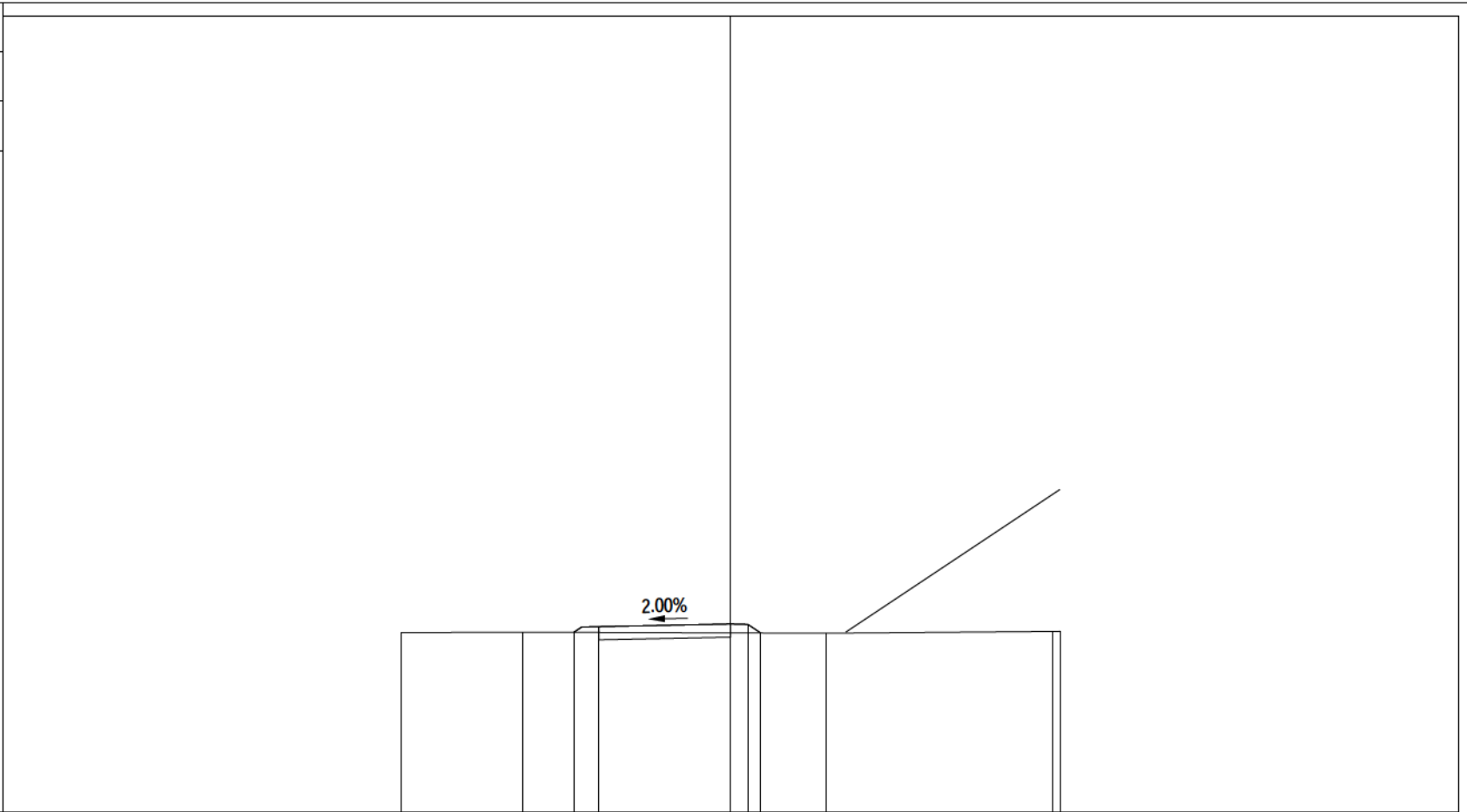
A RILEVATO m<sup>2</sup> 0.13  
 B STERRO m<sup>2</sup> 1.13  
 MG MISTO GRANULARE m<sup>2</sup> 1.60

50  
 200 200



PROGRESSIVE TERRENO	-10.00	-3.87	10.00
PARZIALI TERRENO	6.13	13.87	
QUOTE TERRENO	55.38	55.42	55.53
PROGRESSIVE PROGETTO		-4.65 -4.00	0.00 0.52 0.71
PARZIALI PROGETTO		0.65 4.00	0.52 0.19
QUOTE PROGETTO		55.41 55.51	55.59 55.58 55.45

PROFILO	str14	
SEZIONE	STR14 - 28	
PROGRESSIVA	650.00	
A RILEVATO	m <sup>2</sup>	0.28
B STERRO	m <sup>2</sup>	0.70
MG MISTO GRANULARE	m <sup>2</sup>	1.60

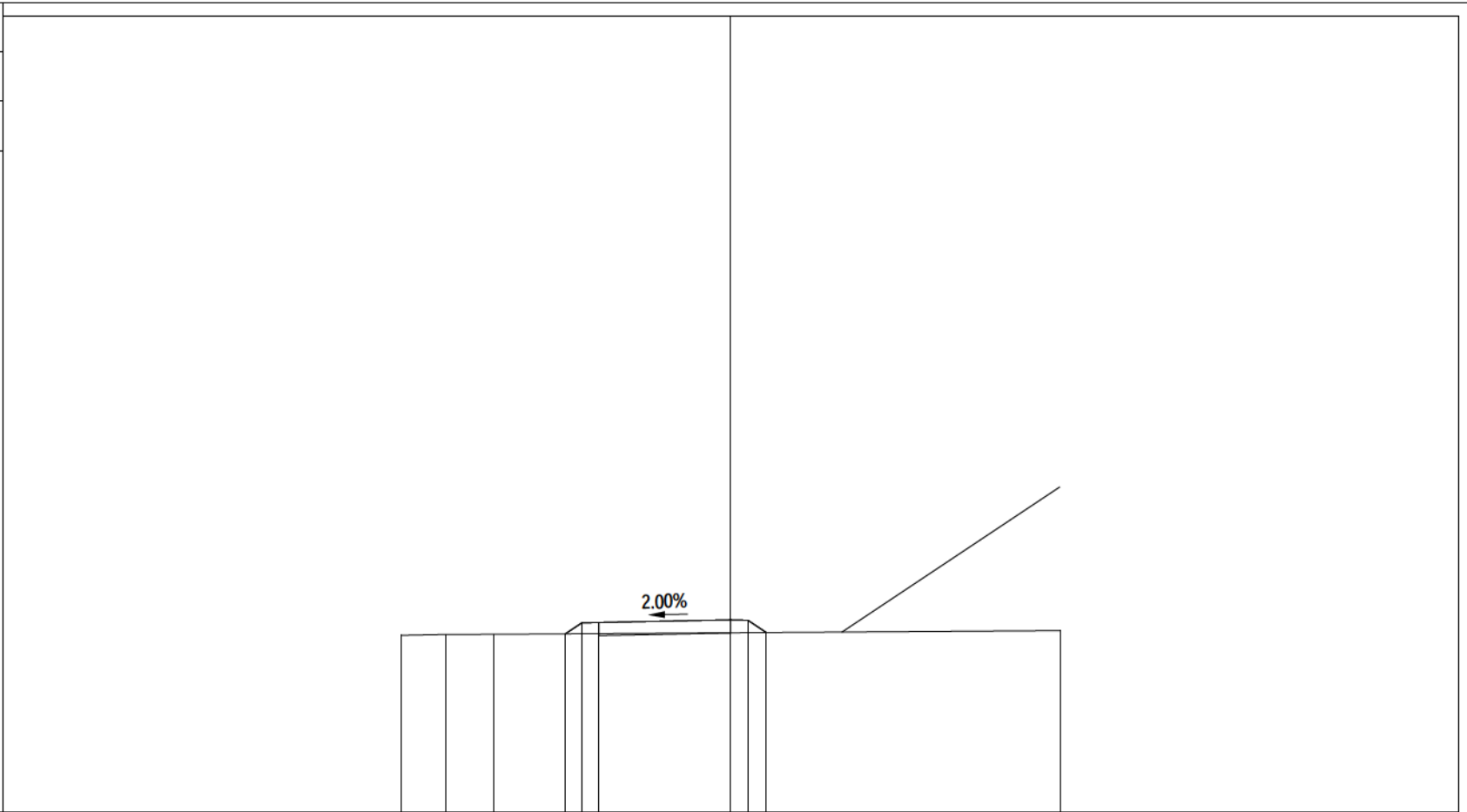


PROGRESSIVE TERRENO	-10.00	-6.32		2.90	9.78	10.00
PARZIALI TERRENO		3.68		9.22		6.88
QUOTE TERRENO	55.45	55.46		55.43	55.48	55.48
PROGRESSIVE PROGETTO			-4.77	-4.00	0.00	0.52
PARZIALI PROGETTO			0.77	4.00	0.52	0.39
QUOTE PROGETTO			55.45	55.63	55.71	55.69
					55.43	

PROFILO	str14
SEZIONE	STR14 - 29
PROGRESSIVA	675.00

A RILEVATO m<sup>2</sup> 0.57  
 B STERRO m<sup>2</sup> 0.14  
 MG MISTO GRANULARE m<sup>2</sup> 1.60

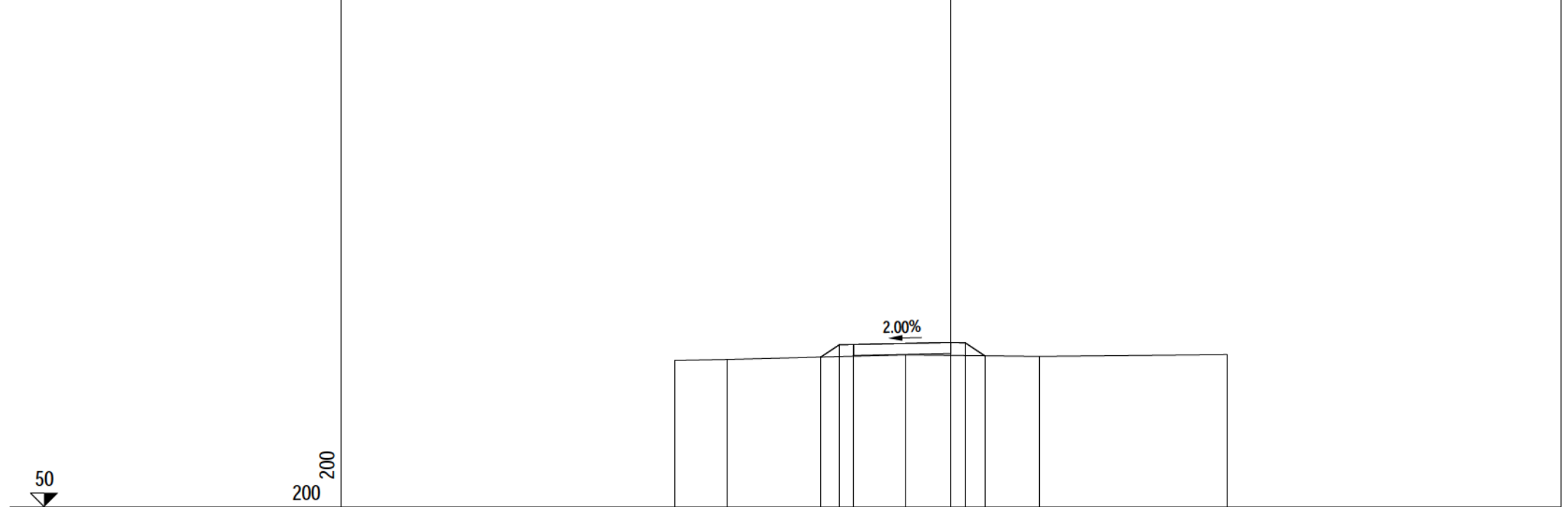
50  
 200 200



PROGRESSIVE TERRENO	-10.00	-8.66	-7.20	10.00
PARZIALI TERRENO	1.34	1.46	17.20	
QUOTE TERRENO	55.36	55.39	55.39	55.51
PROGRESSIVE PROGETTO				
PARZIALI PROGETTO			4.00	
QUOTE PROGETTO				

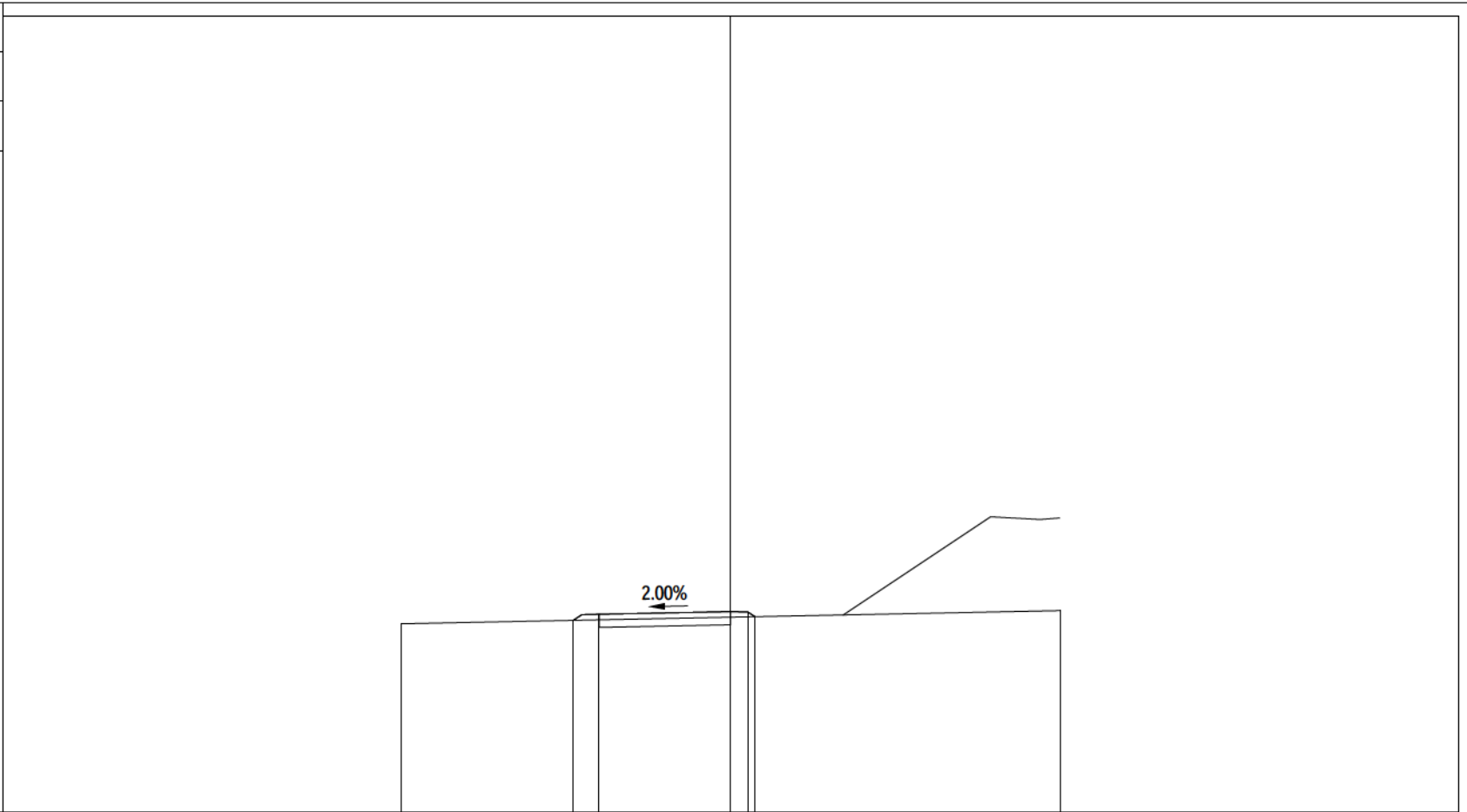
5.02  
 4.52  
 4.00  
 0.00  
 0.52  
 1.08  
 55.41  
 55.74  
 55.75  
 55.83  
 55.82  
 55.45

PROFILO	str14
SEZIONE	STR14 - 30
PROGRESSIVA	700.00
A RILEVATO	m <sup>2</sup> 0.90
MG MISTO GRANULARE	m <sup>2</sup> 1.41



PROGRESSIVE TERRENO	-10.00	-8.12		-1.64	3.19	10.00
PARZIALI TERRENO	1.88	6.48	4.83	6.81		
QUOTE TERRENO	55.31	55.34	55.51	55.45	55.52	
PROGRESSIVE PROGETTO			-4.71 -4.05 -3.52	0.00 0.52 1.23		
PARZIALI PROGETTO			0.66 0.53	3.52	0.52 0.71	
QUOTE PROGETTO			55.43 55.87 55.89	55.51	55.96 55.95 55.48	

PROFILO	str14
SEZIONE	STR14 - 31
PROGRESSIVA	725.00
A RILEVATO	m <sup>2</sup> 0.22
B STERRO	m <sup>2</sup> 0.92
MG MISTO GRANULARE	m <sup>2</sup> 1.60

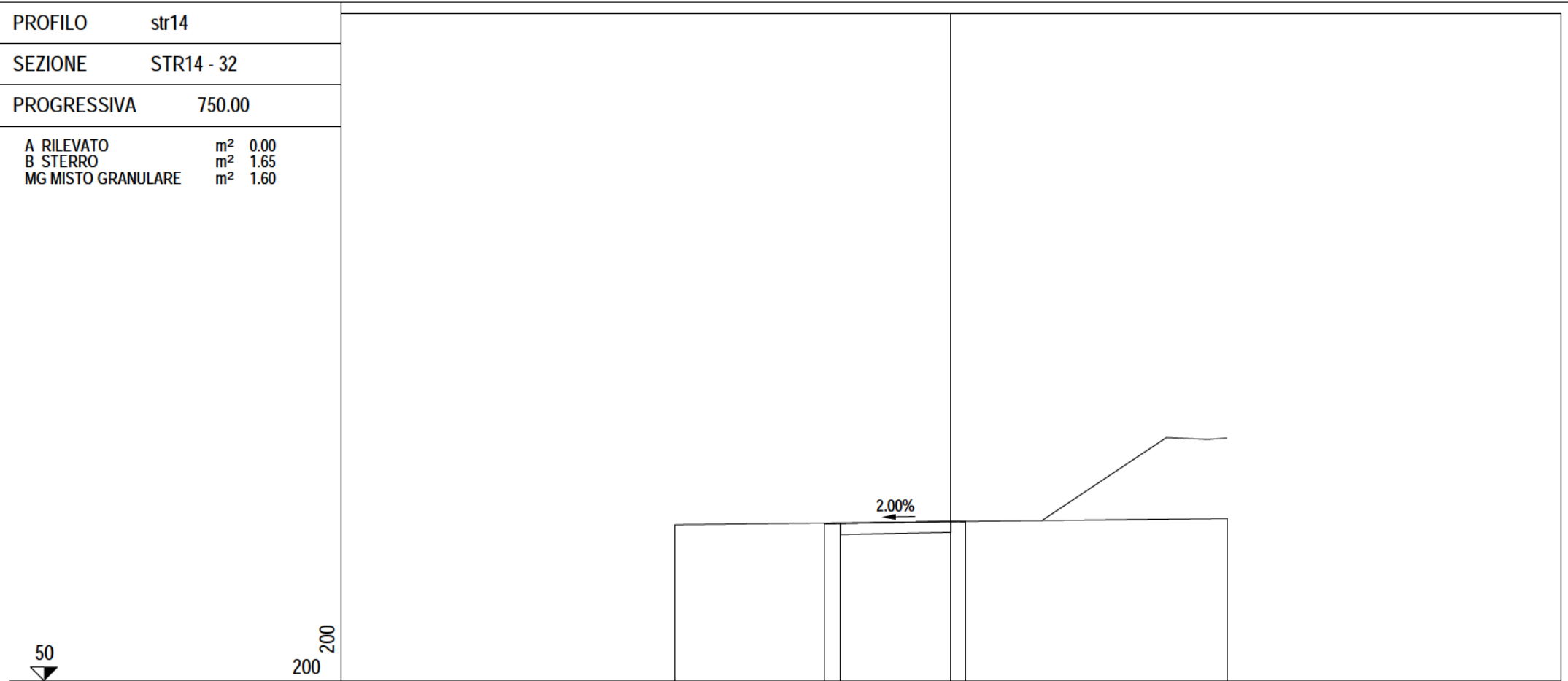


PROGRESSIVE TERRENO	-10.00	10.00
PARZIALI TERRENO	20.00	
QUOTE TERRENO	55.71	56.11
PROGRESSIVE PROGETTO	-4.78 -4.00	0.00 0.52 0.74
PARZIALI PROGETTO	0.78 4.00	0.52 0.22
QUOTE PROGETTO	55.82 56.00	56.08 56.07 55.93



PROFILO str14  
 SEZIONE STR14 - 32  
 PROGRESSIVA 750.00

A RILEVATO m<sup>2</sup> 0.00  
 B STERRO m<sup>2</sup> 1.65  
 MG MISTO GRANULARE m<sup>2</sup> 1.60

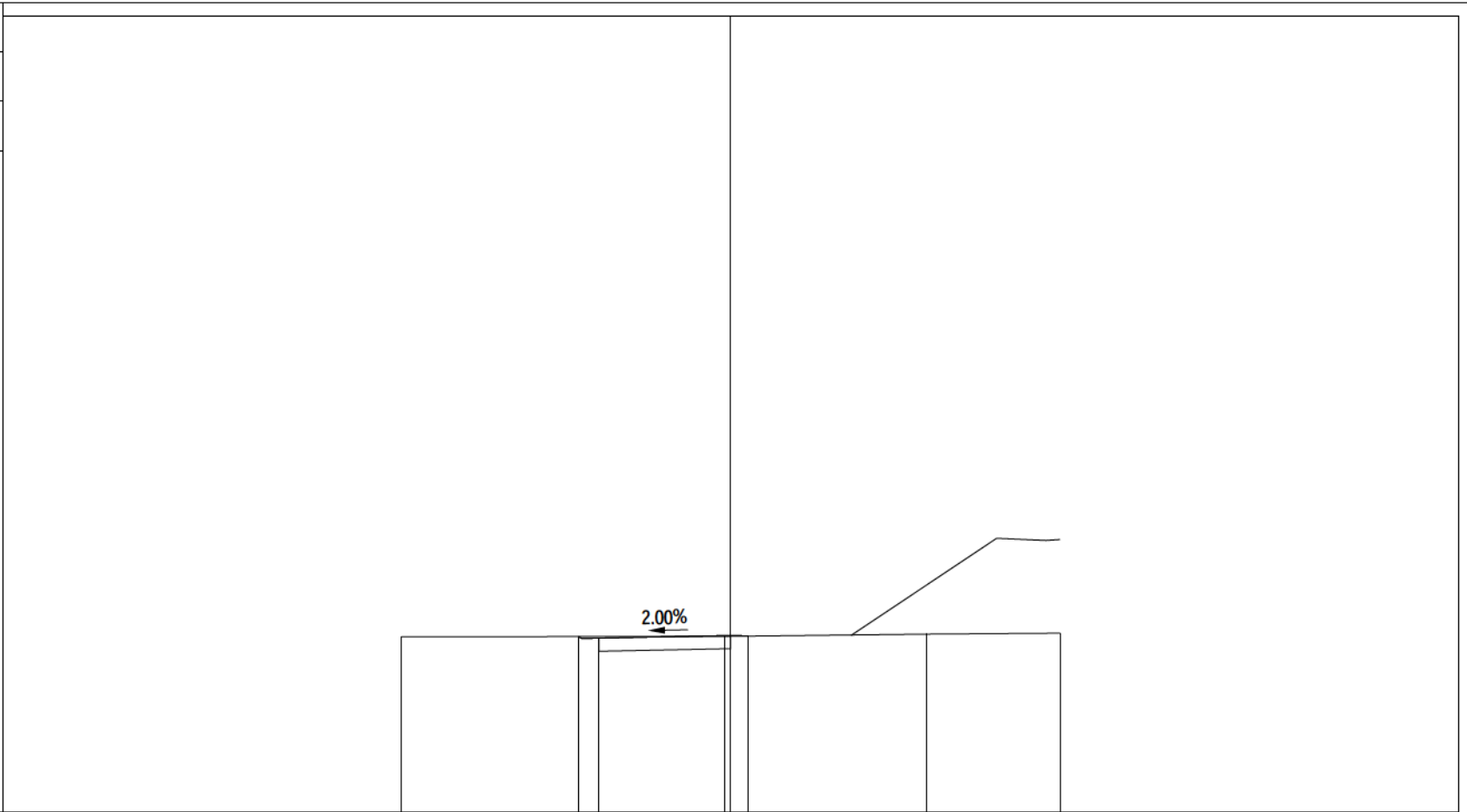


PROGRESSIVE TERRENO	-10.00		10.00
PARZIALI TERRENO		20.00	
QUOTE TERRENO	55.66		55.88
PROGRESSIVE PROGETTO		-4.57 -4.00	0.00 0.52 0.54
PARZIALI PROGETTO		0.57 4.00	0.52 0.02
QUOTE PROGETTO		55.72 55.70	55.78 55.77 55.78

PROFILO	str14
SEZIONE	STR14 - 33
PROGRESSIVA	775.00

A RILEVATO m<sup>2</sup> 0.00  
 B STERRO m<sup>2</sup> 1.67  
 MG MISTO GRANULARE m<sup>2</sup> 1.60

50  
 200 200

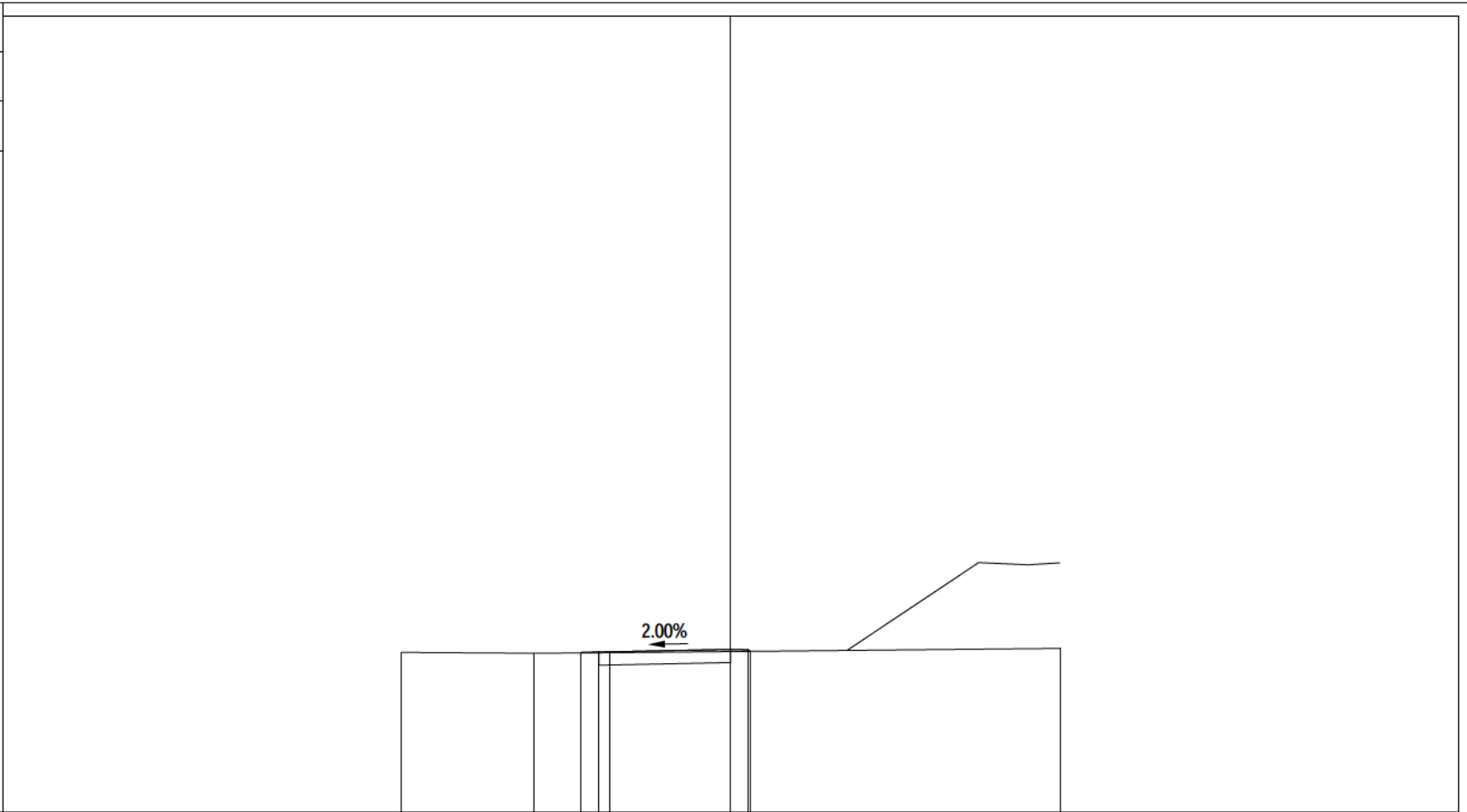


PROGRESSIVE TERRENO	-10.00	-0.17	5.93	10.00
PARZIALI TERRENO	9.83	6.10	4.07	
QUOTE TERRENO	55.32	55.33	55.40	55.43
PROGRESSIVE PROGETTO	-4.61	-4.00	0.00	0.52
PARZIALI PROGETTO	0.61	4.00	0.52	0.01
QUOTE PROGETTO	55.32	55.28	55.36	55.34

PROFILO	str14
SEZIONE	STR14 - 34
PROGRESSIVA	800.00

A RILEVATO m<sup>2</sup> 0.04  
 B STERRO m<sup>2</sup> 1.43  
 MG MISTO GRANULARE m<sup>2</sup> 1.60

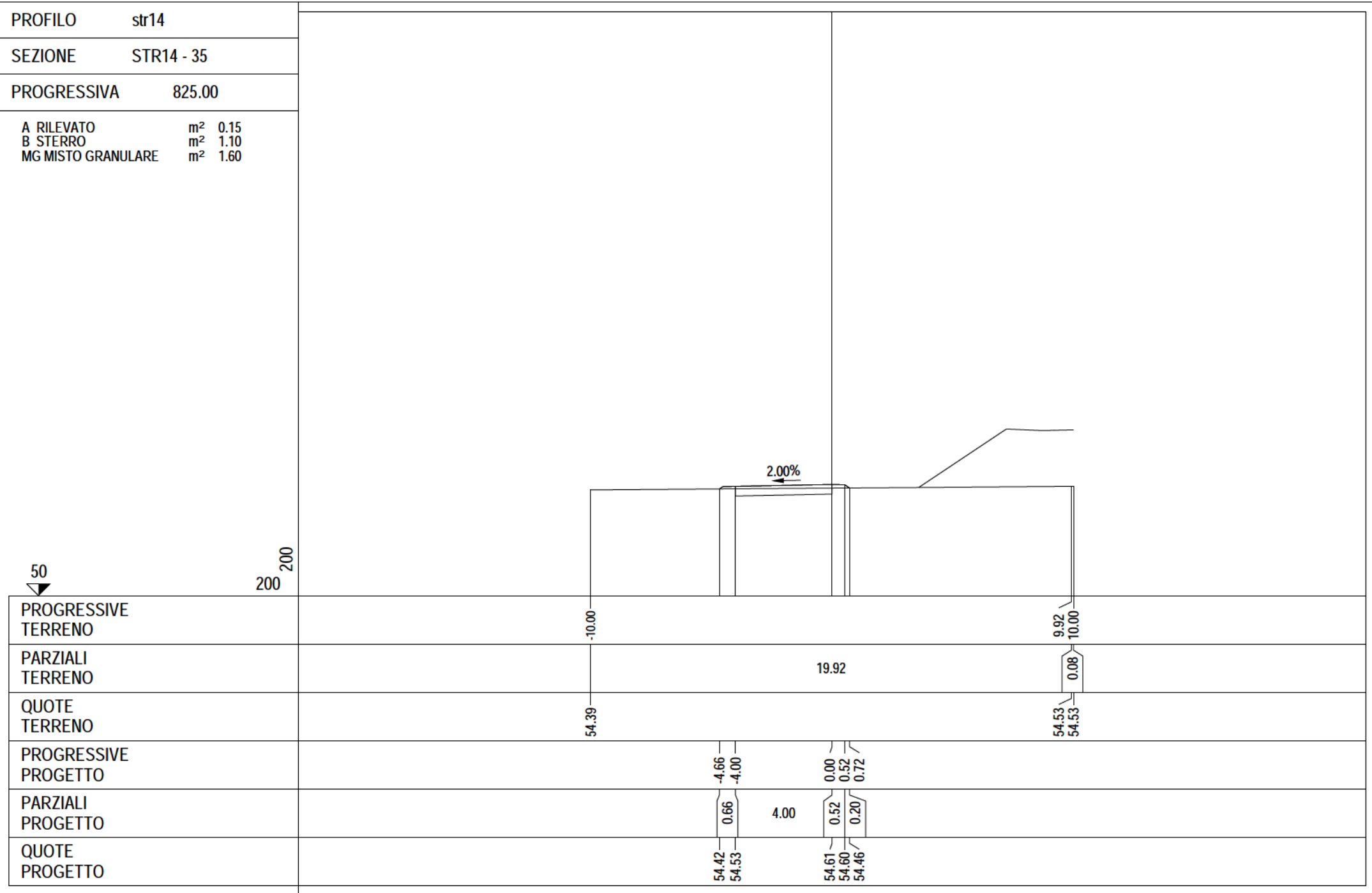
50  
 200 200



PROGRESSIVE TERRENO	-10.00	-5.99	-3.67	10.00
PARZIALI TERRENO	4.01	2.32	13.67	
QUOTE TERRENO	54.84	54.82	54.83	54.96
PROGRESSIVE PROGETTO		-4.54	-4.00	0.00
PARZIALI PROGETTO		0.54	4.00	0.52
QUOTE PROGETTO		54.83	54.85	54.93
				54.92
				54.87

PROFILO	str14
SEZIONE	STR14 - 35
PROGRESSIVA	825.00

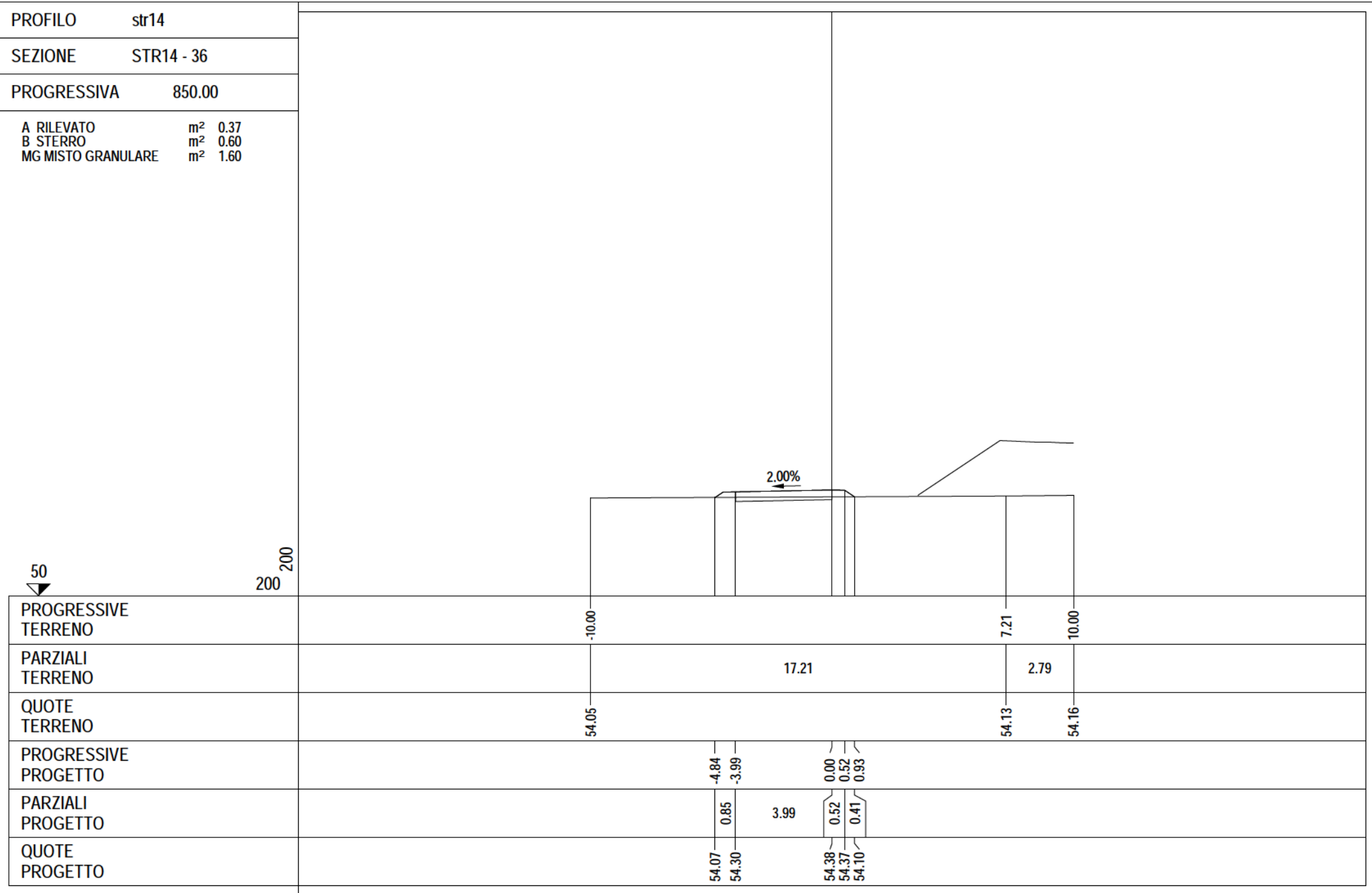
A RILEVATO m<sup>2</sup> 0.15  
 B STERRO m<sup>2</sup> 1.10  
 MG MISTO GRANULARE m<sup>2</sup> 1.60



PROGRESSIVE TERRENO	-10.00	9.92	10.00
PARZIALI TERRENO		19.92	0.08
QUOTE TERRENO	54.39	54.53	54.53
PROGRESSIVE PROGETTO		-4.66	-4.00
PARZIALI PROGETTO		0.66	4.00
QUOTE PROGETTO	54.42	54.53	54.61
			54.60
			54.46
			0.00
			0.52
			0.72
			0.20

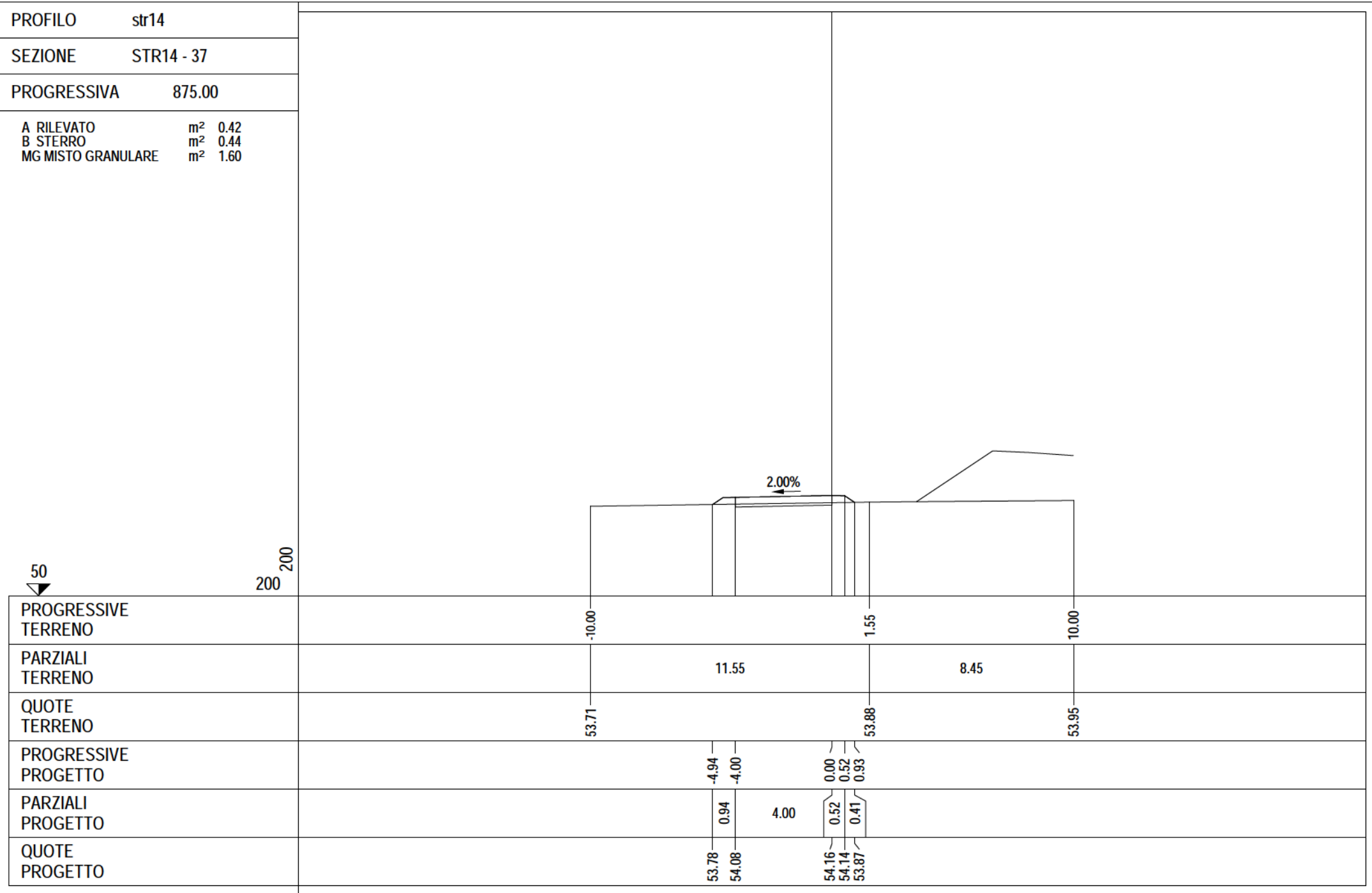
PROFILO	str14
SEZIONE	STR14 - 36
PROGRESSIVA	850.00

A RILEVATO m<sup>2</sup> 0.37  
 B STERRO m<sup>2</sup> 0.60  
 MG MISTO GRANULARE m<sup>2</sup> 1.60

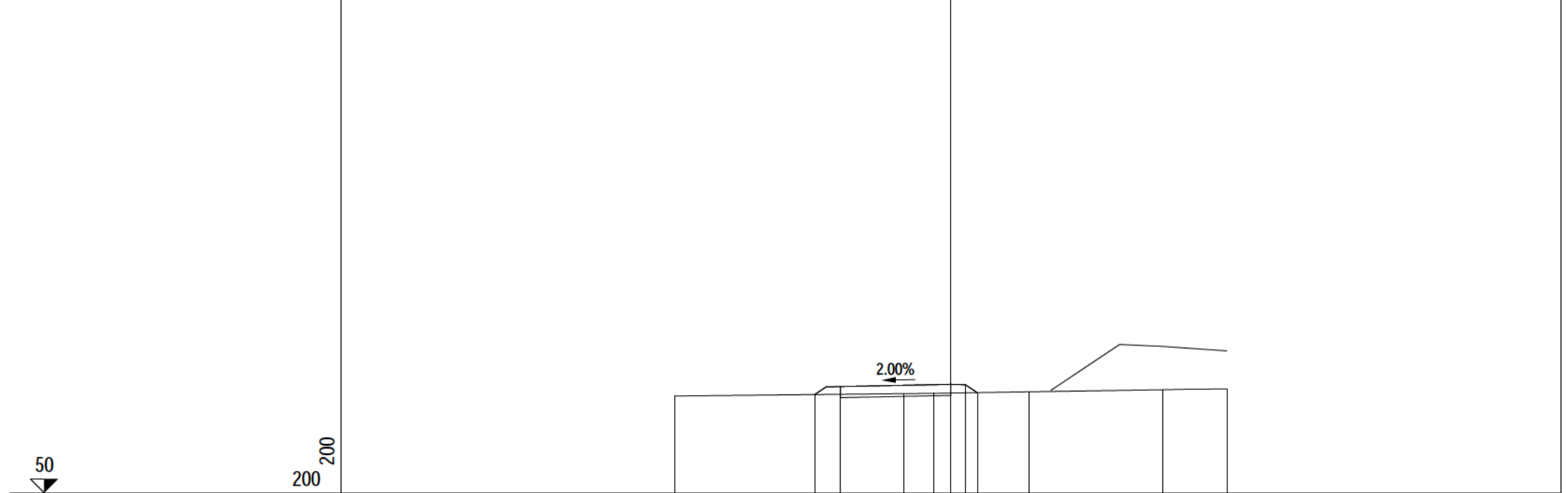


PROFILO	str14
SEZIONE	STR14 - 37
PROGRESSIVA	875.00

A RILEVATO m<sup>2</sup> 0.42  
 B STERRO m<sup>2</sup> 0.44  
 MG MISTO GRANULARE m<sup>2</sup> 1.60

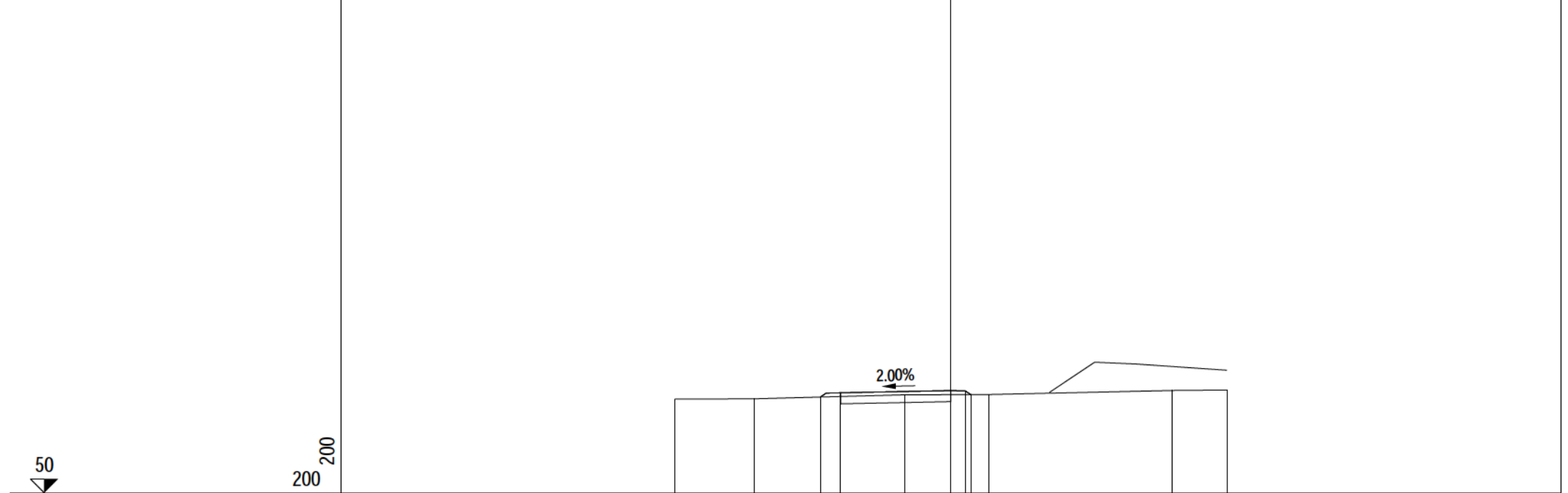


PROFILO	str14
SEZIONE	STR14 - 38
PROGRESSIVA	900.00
A RILEVATO	m <sup>2</sup> 0.42
B STERRO	m <sup>2</sup> 0.39
MG MISTO GRANULARE	m <sup>2</sup> 1.60



PROGRESSIVE TERRENO	-10.00		-1.70	-0.62	2.84	7.68	10.00
PARZIALI TERRENO		8.30	1.08	3.46	4.84	2.32	
QUOTE TERRENO	53.51		53.59	53.60	53.66	53.73	53.76
PROGRESSIVE PROGETTO		-4.94	-4.00	0.00	0.52	0.95	
PARZIALI PROGETTO		0.94	4.00	0.52	0.43		
QUOTE PROGETTO		53.56	53.85	53.93	53.91	53.63	

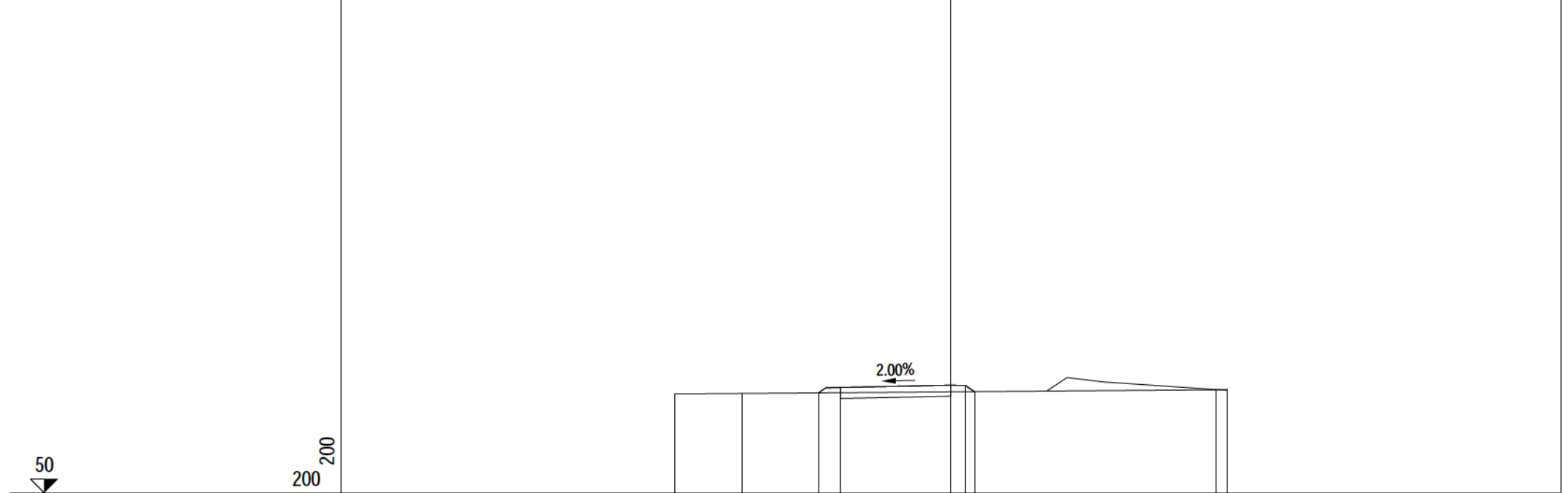
PROFILO	str14	
SEZIONE	STR14 - 39	
PROGRESSIVA	925.00	
A RILEVATO	m <sup>2</sup>	0.16
B STERRO	m <sup>2</sup>	1.09
MG MISTO GRANULARE	m <sup>2</sup>	1.60



PROGRESSIVE TERRENO	-10.00	-7.13	-1.67	1.37	8.01	10.00	
PARZIALI TERRENO	2.87	5.46	3.04	6.64	1.99		
QUOTE TERRENO	53.39	53.40	53.55	53.56	53.71	53.72	
PROGRESSIVE PROGETTO			-4.73	-4.00	0.00	0.52	0.72
PARZIALI PROGETTO			0.73	4.00	0.52	0.20	
QUOTE PROGETTO			53.47	53.62	53.70	53.69	53.56



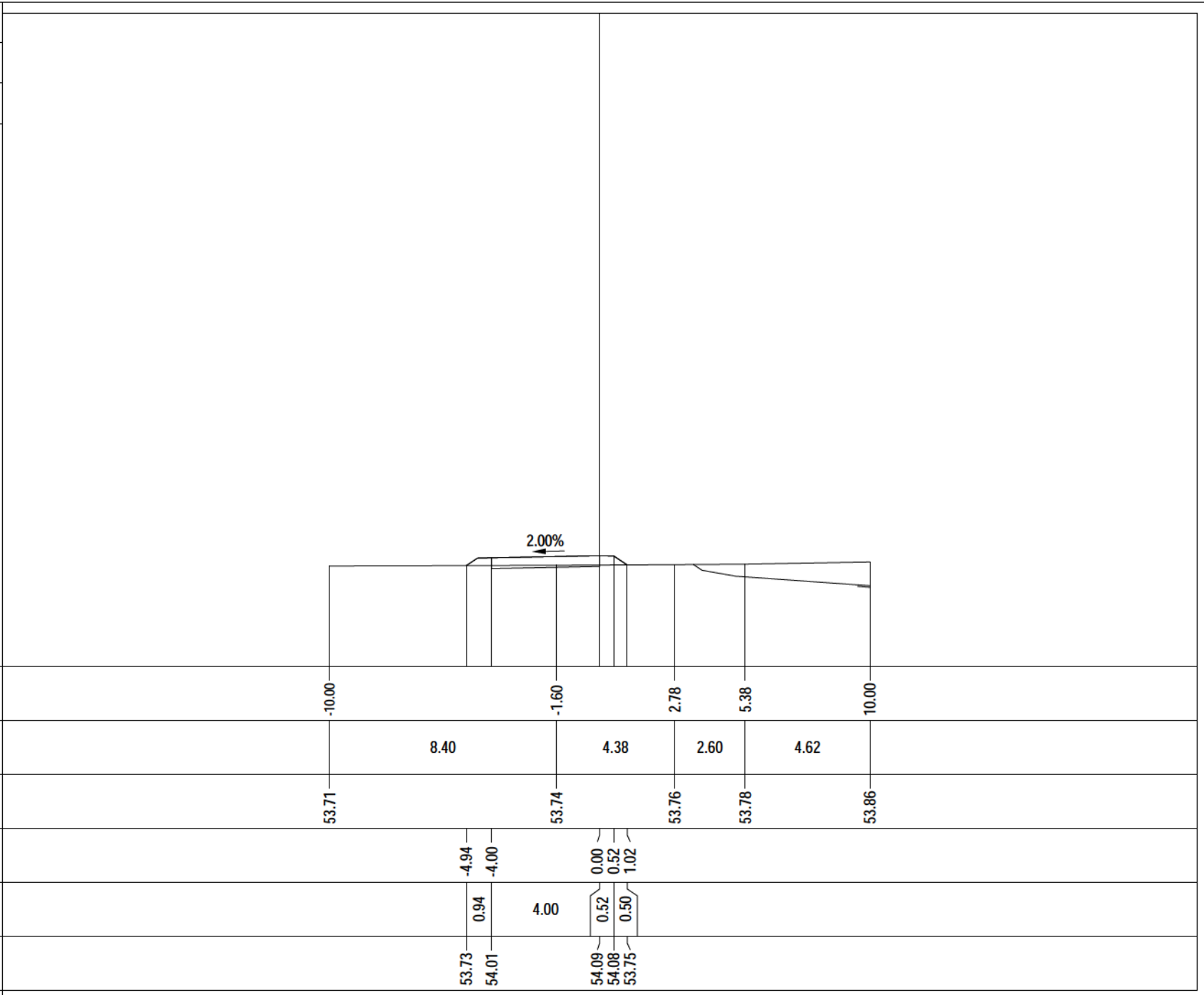
PROFILO	str14	
SEZIONE	STR14 - 40	
PROGRESSIVA	950.00	
A RILEVATO	m <sup>2</sup>	0.27
B STERRO	m <sup>2</sup>	0.72
MG MISTO GRANULARE	m <sup>2</sup>	1.60



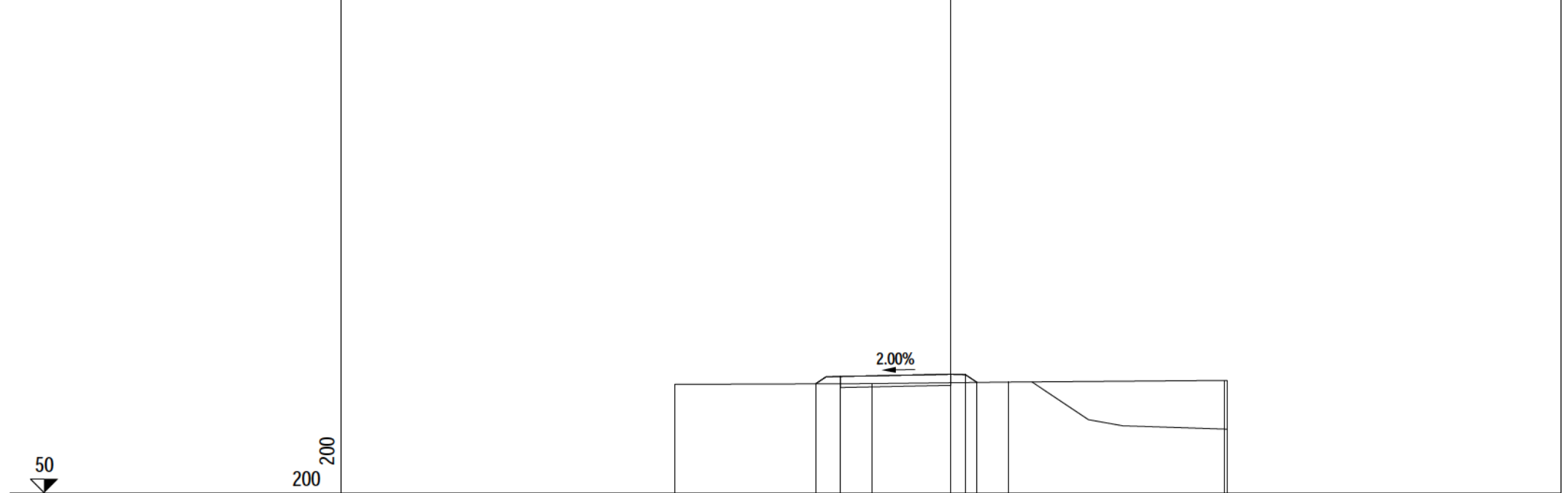
PROGRESSIVE TERRENO	-10.00	-7.56	9.60	10.00
PARZIALI TERRENO	2.44	17.16	0.40	
QUOTE TERRENO	53.58	53.60	53.73	53.74
PROGRESSIVE PROGETTO		-4.80	0.00	0.52
PARZIALI PROGETTO		0.80	4.00	0.34
QUOTE PROGETTO		53.62	53.82	53.90
				53.88
				53.66

PROFILO	str14	
SEZIONE	STR14 - 41	
PROGRESSIVA	975.00	
A RILEVATO	m <sup>2</sup>	0.44
B STERRO	m <sup>2</sup>	0.35
MG MISTO GRANULARE	m <sup>2</sup>	1.60

50  

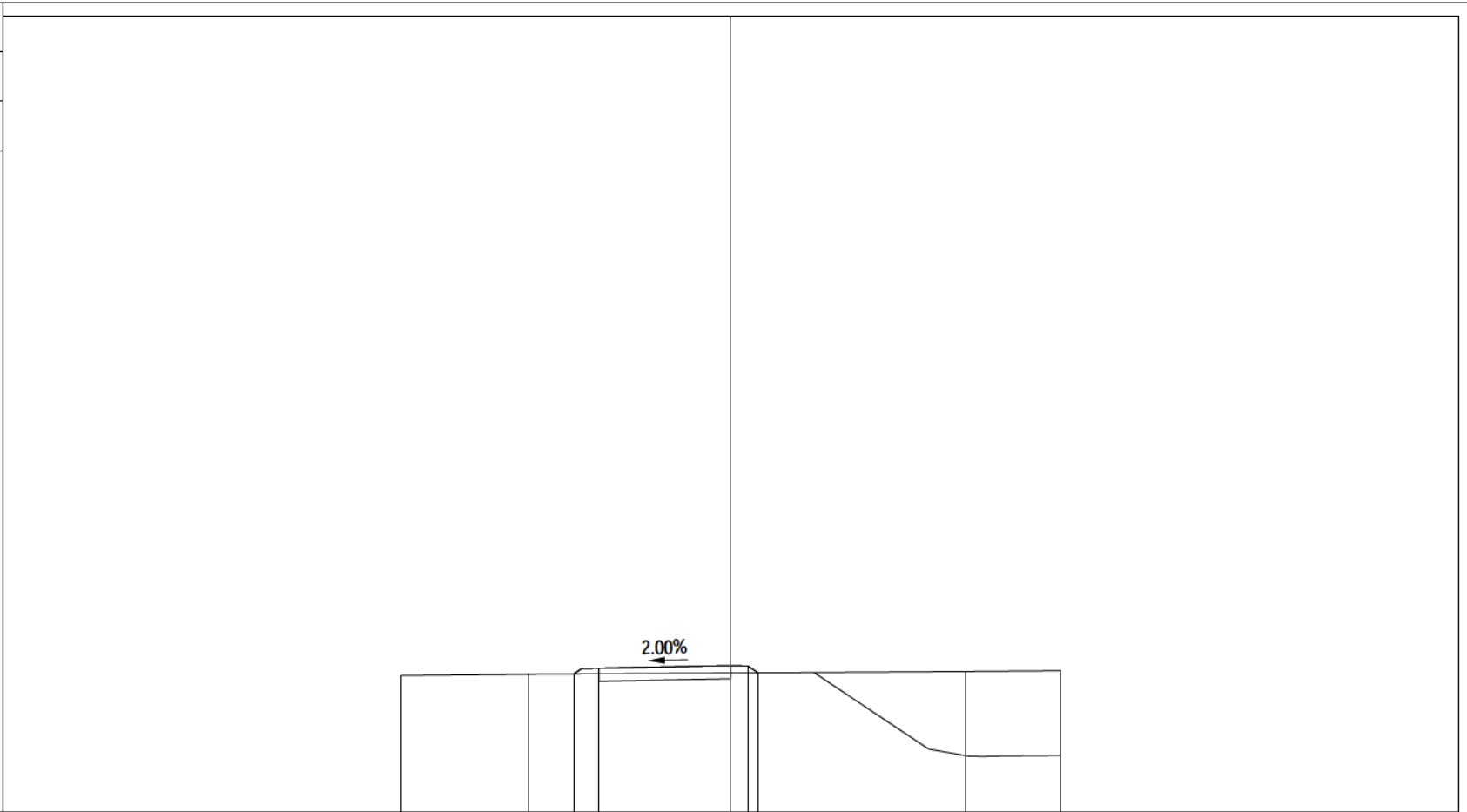
PROFILO	str14	
SEZIONE	STR14 - 42	
PROGRESSIVA	1000.00	
A RILEVATO	m <sup>2</sup>	0.40
B STERRO	m <sup>2</sup>	0.45
MG MISTO GRANULARE	m <sup>2</sup>	1.60



PROGRESSIVE TERRENO	-10.00	-2.87	2.07	9.90	10.00	
PARZIALI TERRENO	7.13	4.94	7.83	0.10		
QUOTE TERRENO	53.93	53.95	54.01	54.07	54.07	
PROGRESSIVE PROGETTO		-4.91	-4.00	0.00	0.52	0.95
PARZIALI PROGETTO		0.91	4.00	0.52	0.43	
QUOTE PROGETTO		53.95	54.21	54.29	54.28	54.00

PROFILO	str14	
SEZIONE	STR14 - 43	
PROGRESSIVA	1018.96	
A RILEVATO	m <sup>2</sup>	0.25
B STERRO	m <sup>2</sup>	0.82
MG MISTO GRANULARE	m <sup>2</sup>	1.60

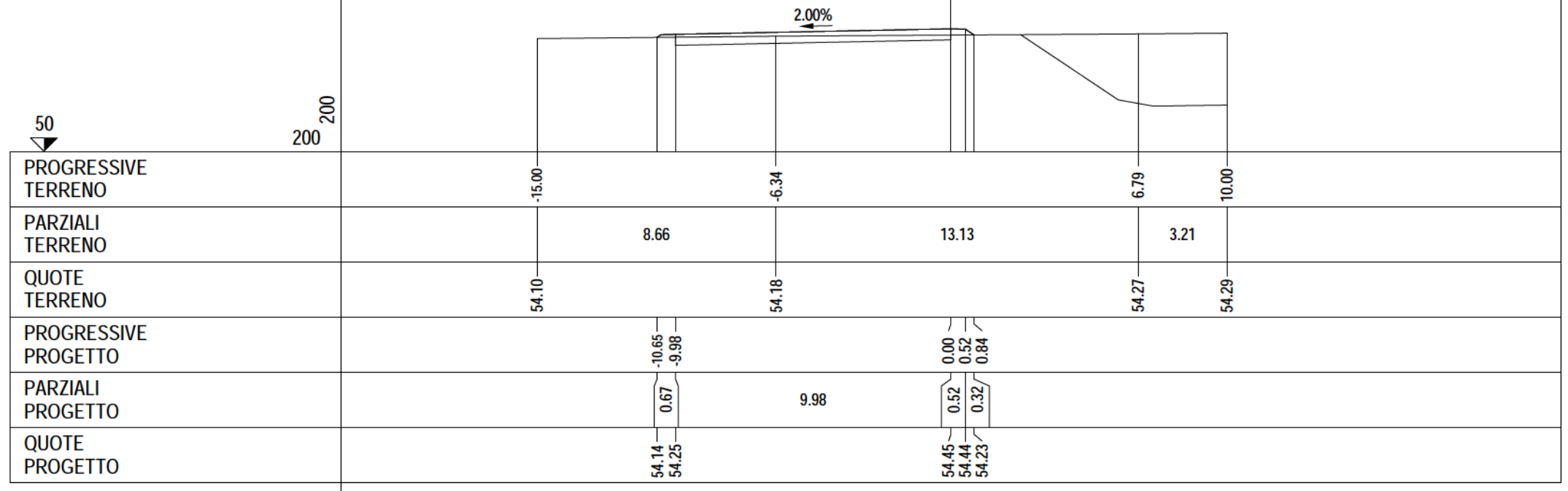
50  
  
 200 200



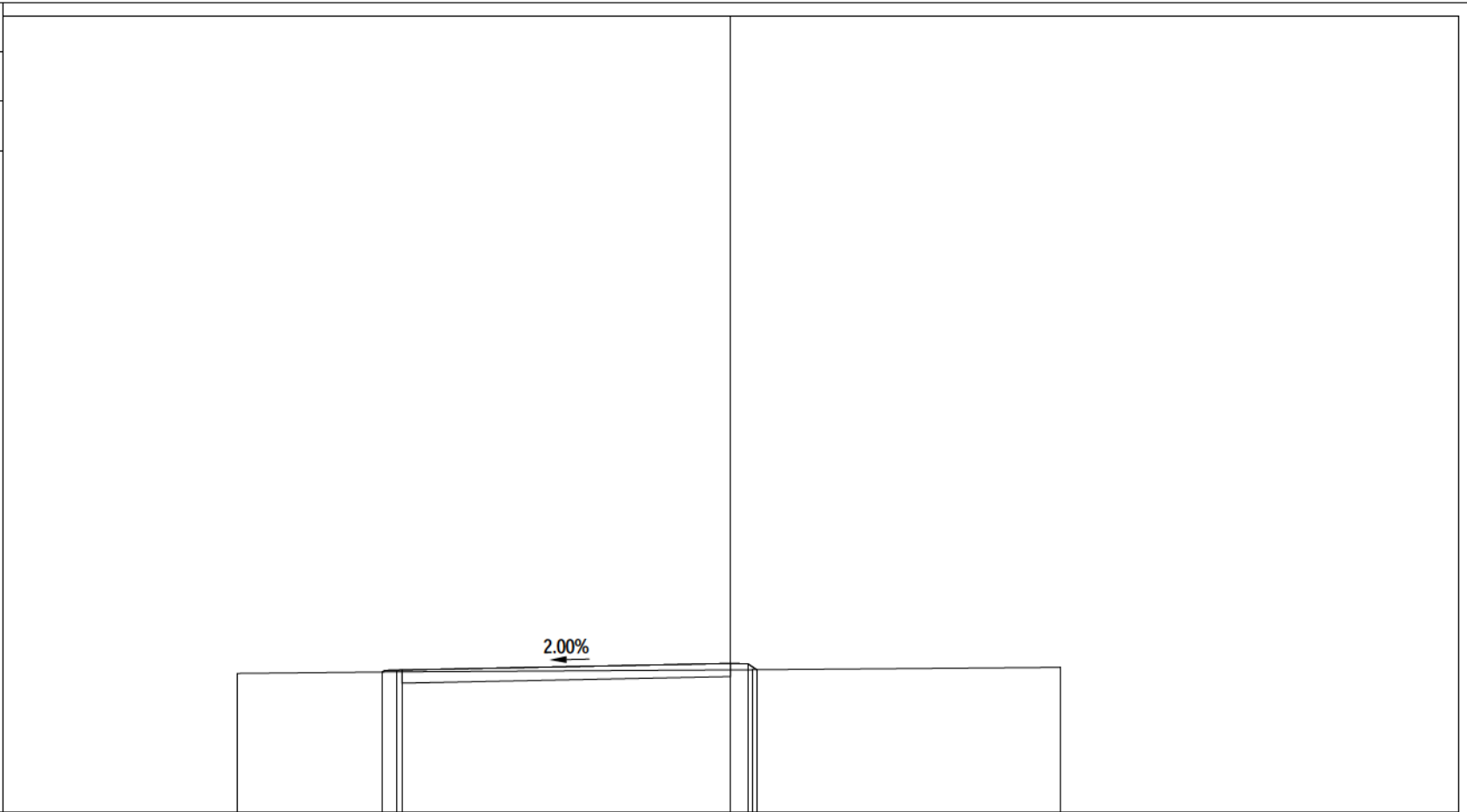
PROGRESSIVE TERRENO	-10.00	-6.13		7.13	10.00
PARZIALI TERRENO		3.87		13.26	2.87
QUOTE TERRENO	54.14	54.18		54.26	54.29
PROGRESSIVE PROGETTO			-4.77 -4.00	0.00 0.52 0.83	
PARZIALI PROGETTO		0.77	4.00	0.52 0.31	
QUOTE PROGETTO		54.19 54.36		54.44 54.43 54.22	

PROFILO	str14
SEZIONE	STR14 - 44
PROGRESSIVA	1019.81

A RILEVATO m<sup>2</sup> 0.21  
 B STERRO m<sup>2</sup> 2.37  
 MG MISTO GRANULARE m<sup>2</sup> 3.99



PROFILO	str14
SEZIONE	STR14 - 45
PROGRESSIVA	1027.30
A RILEVATO	m <sup>2</sup> 0.15
B STERRO	m <sup>2</sup> 2.69
MG MISTO GRANULARE	m <sup>2</sup> 3.99



PROGRESSIVE TERRENO	-15.00	-10.16	0.67	10.00
PARZIALI TERRENO	4.84	10.83	9.33	
QUOTE TERRENO	54.20	54.25	54.32	54.39
PROGRESSIVE PROGETTO		-10.58 -9.98	0.00 0.52 0.79	
PARZIALI PROGETTO		0.60	9.98	0.52 0.27
QUOTE PROGETTO		54.25 54.31	54.51 54.50 54.32	